

Выписка из Единого государственного реестра недвижимости об объекте недвижимости

Сведения о характеристиках объекта недвижимости

На основании запроса от 05.04.2021 г., поступившего на рассмотрение 06.04.2021 г., сообщаем, что согласно записям Единого государственного реестра недвижимости:

Земельный участок			
(вид объекта недвижимости)			
Лист № ___ Раздела 1	Всего листов раздела 1 : ___	Всего разделов: ___	Всего листов выписки: ___
06.04.2021 № 99/2021/385531288			
Кадастровый номер:		50:14:0000000:112093	

Номер кадастрового квартала:	50:14:0000000
Дата присвоения кадастрового номера:	28.01.2014
Ранее присвоенный государственный учетный номер:	данные отсутствуют
Адрес:	Московская область, Щелковский район, сельское поселение Медвежье-Озерское, д. Моносеево
Площадь:	170000 +/- 144кв. м
Кадастровая стоимость, руб.:	350534900
Кадастровые номера расположенных в пределах земельного участка объектов недвижимости:	данные отсутствуют
Кадастровые номера объектов недвижимости, из которых образован объект недвижимости:	50:14:0040327:39
Кадастровые номера образованных объектов недвижимости:	данные отсутствуют
Сведения о включении объекта недвижимости в состав предприятия как имущественного комплекса:	

Государственный регистратор		ФГИС ЕГРН
полное наименование должности	подпись	инициалы, фамилия

М.П.

Выписка из Единого государственного реестра недвижимости об объекте недвижимости
Сведения о характеристиках объекта недвижимости

Земельный участок			
<small>(вид объекта недвижимости)</small>			
Лист № __ Раздела 1	Всего листов раздела 1 : __	Всего разделов: __	Всего листов выписки: __
06.04.2021 № 99/2021/385531288			
Кадастровый номер:		50:14:0000000:112093	

Категория земель:	
Виды разрешенного использования:	Для производственного центра
Сведения о кадастровом инженере:	Мигачев Дмитрий Михайлович №50-10-118, инженер общества с ограниченной ответственностью 'Специализированное землеустроительное бюро'
Сведения о лесах, водных объектах и об иных природных объектах, расположенных в пределах земельного участка:	данные отсутствуют
Сведения о том, что земельный участок полностью или частично расположен в границах зоны с особыми условиями использования территории или территории объекта культурного наследия	данные отсутствуют
Сведения о том, что земельный участок расположен в границах особой экономической зоны, территории опережающего социально-экономического развития, зоны территориального развития в Российской Федерации, игровой зоны:	данные отсутствуют
Сведения о том, что земельный участок расположен в границах особо охраняемой природной территории, охотничьих угодий, лесничеств, лесопарков:	данные отсутствуют
Сведения о результатах проведения государственного земельного надзора:	данные отсутствуют
Сведения о расположении земельного участка в границах территории, в отношении которой утвержден проект межевания территории:	данные отсутствуют

Государственный регистратор		ФГИС ЕГРН
полное наименование должности	подпись	инициалы, фамилия

М.П.

Выписка из Единого государственного реестра недвижимости об объекте недвижимости
Сведения о характеристиках объекта недвижимости

Земельный участок			
(вид объекта недвижимости)			
Лист № ___ Раздела 1	Всего листов раздела 1 : ___	Всего разделов: ___	Всего листов выписки: ___
06.04.2021 № 99/2021/385531288			
Кадастровый номер:		50:14:0000000:112093	

Условный номер земельного участка:	данные отсутствуют
Сведения о принятии акта и (или) заключении договора, предусматривающих предоставление в соответствии с земельным законодательством исполнительным органом государственной власти или органом местного самоуправления находящегося в государственной или муниципальной собственности земельного участка для строительства наемного дома социального использования или наемного дома коммерческого использования:	данные отсутствуют
Сведения о том, что земельный участок или земельные участки образованы на основании решения об изъятии земельного участка и (или) расположенного на нем объекта недвижимости для государственных или муниципальных нужд:	данные отсутствуют
Сведения о том, что земельный участок образован из земель или земельного участка, государственная собственность на которые не разграничена:	данные отсутствуют
Сведения о наличии земельного спора о местоположении границ земельных участков:	данные отсутствуют
Статус записи об объекте недвижимости:	Сведения об объекте недвижимости имеют статус "актуальные"
Особые отметки:	Для данного земельного участка обеспечен доступ посредством земельного участка (земельных участков) с кадастровым номером (кадастровыми номерами) 50:14:0040353:61. Сведения о видах разрешенного использования имеют статус «Актуальные незасвидетельствованные». Право (ограничение права, обременение объекта недвижимости) зарегистрировано на данный объект недвижимости с видами разрешенного использования отсутствует.
Получатель выписки:	ПУБЛИЧНОЕ АКЦИОНЕРНОЕ ОБЩЕСТВО БАНК "ФИНАНСОВАЯ КОРПОРАЦИЯ ОТКРЫТИЕ" ИНН 7706092528

Государственный регистратор		ФГИС ЕГРН
полное наименование должности	подпись	инициалы, фамилия

М.П.

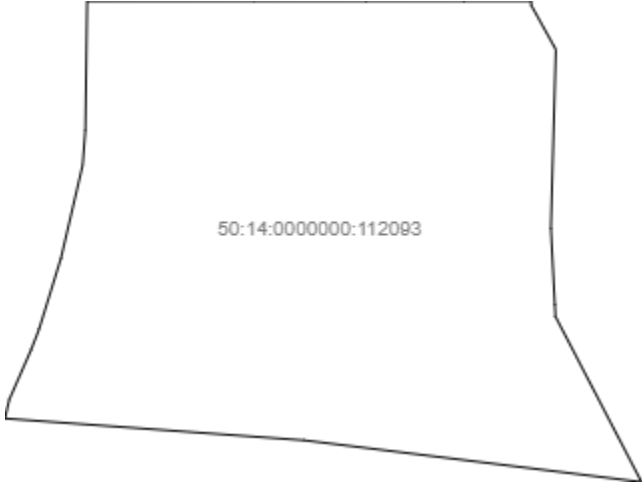
Выписка из Единого государственного реестра недвижимости об объекте недвижимости
Сведения о зарегистрированных правах

Земельный участок		
<small>(вид объекта недвижимости)</small>		
Лист № <u> </u> Раздела <u>2</u>	Всего листов раздела <u>2</u> : <u> </u>	Всего разделов: <u> </u>
Всего листов выписки: <u> </u>		
06.04.2021 № 99/2021/385531288		
Кадастровый номер:		50:14:0000000:112093
1.	Правообладатель (правообладатели):	1.1. Публичное акционерное общество Национальный банк "ТРАСТ", ИНН: 7831001567
2.	Вид, номер и дата государственной регистрации права:	2.1. Собственность, № 50:14:0000000:112093-50/014/2019-16 от 05.07.2019
3.	Ограничение прав и обременение объекта недвижимости:	не зарегистрировано
4.	Договоры участия в долевом строительстве:	не зарегистрировано
5.	Заявленные в судебном порядке права требования:	данные отсутствуют
6.	Сведения о возражении в отношении зарегистрированного права:	данные отсутствуют
7.	Сведения о наличии решения об изъятии объекта недвижимости для государственных и муниципальных нужд:	данные отсутствуют
8.	Сведения о невозможности государственной регистрации без личного участия правообладателя или его законного представителя:	
9.	Правопритязания и сведения о наличии поступивших, но не рассмотренных заявлений о проведении государственной регистрации права (перехода, прекращения права), ограничения права или обременения объекта недвижимости, сделки в отношении объекта недвижимости:	данные отсутствуют
10.	Сведения об осуществлении государственной регистрации сделки, права, ограничения права без необходимого в силу закона согласия третьего лица, органа:	данные отсутствуют
11.	Сведения о невозможности государственной регистрации перехода, прекращения, ограничения права на земельный участок из земель сельскохозяйственного назначения:	
Государственный регистратор		ФГИС ЕГРН
полное наименование должности		инициалы, фамилия
		подпись

М.П.

Выписка из Единого государственного реестра недвижимости об объекте недвижимости
Описание местоположения земельного участка

Земельный участок			
(вид объекта недвижимости)			
Лист № ___ Раздела 3	Всего листов раздела 3 : ___	Всего разделов: ___	Всего листов выписки: ___
06.04.2021 № 99/2021/385531288			
Кадастровый номер:		50:14:0000000:112093	

План (чертеж, схема) земельного участка			
			
Масштаб 1: данные отсутствуют	Условные обозначения:		

Государственный регистратор		ФГИС ЕГРН
полное наименование должности	подпись	инициалы, фамилия

М.П.

Выписка из Единого государственного реестра недвижимости об объекте недвижимости
Описание местоположения земельного участка

Земельный участок			
<small>(вид объекта недвижимости)</small>			
Лист № __ Раздела 3.1	Всего листов раздела 3.1 : __	Всего разделов: __	Всего листов выписки: __
06.04.2021 № 99/2021/385531288			
Кадастровый номер:		50:14:0000000:112093	

Описание местоположения границ земельного участка							
Номер п/п	Номер точки		Дирекционный угол	Горизонтальное проложение, м	Описание закрепления на местности	Кадастровые номера смежных участков	Сведения об адресах правообладателей смежных земельных участков
	начальная	конечная					
1	2	3	4	5	6	7	8
1	1	2	данные отсутствуют	данные отсутствуют	данные отсутствуют	данные отсутствуют	данные отсутствуют
2	2	3	данные отсутствуют	данные отсутствуют	данные отсутствуют	данные отсутствуют	данные отсутствуют
3	3	4	данные отсутствуют	данные отсутствуют	данные отсутствуют	данные отсутствуют	данные отсутствуют
4	4	5	данные отсутствуют	данные отсутствуют	данные отсутствуют	данные отсутствуют	данные отсутствуют
5	5	6	данные отсутствуют	данные отсутствуют	данные отсутствуют	данные отсутствуют	данные отсутствуют
6	6	7	данные отсутствуют	данные отсутствуют	данные отсутствуют	данные отсутствуют	данные отсутствуют
7	7	8	данные отсутствуют	данные отсутствуют	данные отсутствуют	данные отсутствуют	данные отсутствуют
8	8	9	данные отсутствуют	данные отсутствуют	данные отсутствуют	данные отсутствуют	данные отсутствуют
9	9	10	данные отсутствуют	данные отсутствуют	данные отсутствуют	данные отсутствуют	данные отсутствуют
10	10	11	данные отсутствуют	данные отсутствуют	данные отсутствуют	данные отсутствуют	данные отсутствуют
11	11	12	данные отсутствуют	данные отсутствуют	данные отсутствуют	данные отсутствуют	данные отсутствуют
12	12	13	данные отсутствуют	данные отсутствуют	данные отсутствуют	данные отсутствуют	данные отсутствуют
13	13	14	данные отсутствуют	данные отсутствуют	данные отсутствуют	данные отсутствуют	данные отсутствуют
14	14	15	данные отсутствуют	данные отсутствуют	данные отсутствуют	данные отсутствуют	данные отсутствуют

			отсутствуют	отсутствуют			
15	15	16	данные отсутствуют	данные отсутствуют	данные отсутствуют	данные отсутствуют	данные отсутствуют

Государственный регистратор		ФГИС ЕГРН
полное наименование должности	подпись	инициалы, фамилия

М.П.

Выписка из Единого государственного реестра недвижимости об объекте недвижимости
Описание местоположения земельного участка

Земельный участок			
<small>(вид объекта недвижимости)</small>			
Лист № __ Раздела 3.1	Всего листов раздела 3.1 : __	Всего разделов: __	Всего листов выписки: __
06.04.2021 № 99/2021/385531288			
Кадастровый номер:		50:14:0000000:112093	

Описание местоположения границ земельного участка							
Номер п/п	Номер точки		Дирекционный угол	Горизонтальное проложение, м	Описание закрепления на местности	Кадастровые номера смежных участков	Сведения об адресах правообладателей смежных земельных участков
	начальная	конечная					
1	2	3	4	5	6	7	8
16	16	17	данные отсутствуют	данные отсутствуют	данные отсутствуют	данные отсутствуют	данные отсутствуют
17	17	18	данные отсутствуют	данные отсутствуют	данные отсутствуют	данные отсутствуют	данные отсутствуют
18	18	19	данные отсутствуют	данные отсутствуют	данные отсутствуют	данные отсутствуют	данные отсутствуют
19	19	20	данные отсутствуют	данные отсутствуют	данные отсутствуют	данные отсутствуют	данные отсутствуют
20	20	1	данные отсутствуют	данные отсутствуют	данные отсутствуют	данные отсутствуют	данные отсутствуют

Государственный регистратор		ФГИС ЕГРН
полное наименование должности	подпись	инициалы, фамилия

М.П.

Выписка из Единого государственного реестра недвижимости об объекте недвижимости
Описание местоположения земельного участка

Земельный участок			
(вид объекта недвижимости)			
Лист № <u> </u> Раздела 3.2	Всего листов раздела 3.2 : <u> </u>	Всего разделов: <u> </u>	Всего листов выписки: <u> </u>
06.04.2021 № 99/2021/385531288			
Кадастровый номер:		50:14:0000000:112093	

Сведения о характерных точках границы земельного участка				
Система координат: МСК-50, зона 2				
Зона №				
Номер точки	Координаты		Описание закрепления на местности	Средняя квадратическая погрешность определения координат характерных точек границ земельного участка, м
	X	Y		
1	2	3	4	5
1	478701.22	2226814.79	данные отсутствуют	0.1
2	478589.21	2226813.24	данные отсутствуют	0.1
3	478558.33	2226810.87	данные отсутствуют	0.1
4	478477.51	2226791.99	данные отсутствуют	0.1
5	478415.46	2226772.84	данные отсутствуют	0.1
6	478397.61	2226765.9	данные отсутствуют	0.1
7	478354.11	2226746.79	данные отсутствуют	0.1
8	478337.82	2226743.12	данные отсутствуют	0.1
9	478330.84	2226839.07	данные отсутствуют	0.1
10	478318.82	2227004.23	данные отсутствуют	0.1
11	478282.55	2227298.46	данные отсутствуют	0.1
12	478426.69	2227223.35	данные отсутствуют	0.1
13	478437.15	2227222.81	данные отсутствуют	0.1
14	478503.6	2227219.38	данные отсутствуют	0.1
15	478659.08	2227223.7	данные отсутствуют	0.1

Государственный регистратор		ФГИС ЕГРН
полное наименование должности	подпись	инициалы, фамилия

М.П.

Выписка из Единого государственного реестра недвижимости об объекте недвижимости
Описание местоположения земельного участка

Земельный участок			
<small>(вид объекта недвижимости)</small>			
Лист № __ Раздела 3.2	Всего листов раздела 3.2 : __	Всего разделов: __	Всего листов выписки: __
06.04.2021 № 99/2021/385531288			
Кадастровый номер:		50:14:0000000:112093	

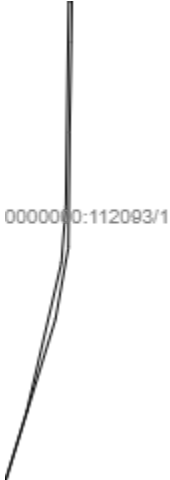
Сведения о характерных точках границы земельного участка				
Система координат: МСК-50, зона 2				
Зона №				
Номер точки	Координаты		Описание закрепления на местности	Средняя квадратическая погрешность определения координат характерных точек границ земельного участка, м
	X	Y		
1	2	3	4	5
16	478697.69	2227202.18	данные отсутствуют	0.1
17	478701.32	2227202.17	данные отсутствуют	0.1
18	478701.31	2227143.54	данные отсутствуют	0.1
19	478701.29	2227058.16	данные отсутствуют	0.1
20	478701.26	2226959.99	данные отсутствуют	0.1

Государственный регистратор		ФГИС ЕГРН
полное наименование должности	подпись	инициалы, фамилия

М.П.

Выписка из Единого государственного реестра недвижимости об объекте недвижимости
Сведения о частях земельного участка

Земельный участок			
(вид объекта недвижимости)			
Лист № ___ Раздела 4	Всего листов раздела 4 : ___	Всего разделов: ___	Всего листов выписки: ___
06.04.2021 № 99/2021/385531288			
Кадастровый номер:		50:14:0000000:112093	


План (чертеж, схема) части земельного участка	Учетный номер части: 50:14:0000000:112093/1
	
Масштаб 1: данные отсутствуют	Условные обозначения:

Государственный регистратор		ФГИС ЕГРН
полное наименование должности	подпись	инициалы, фамилия

М.П.

Выписка из Единого государственного реестра недвижимости об объекте недвижимости
Сведения о частях земельного участка

Земельный участок			
<small>(вид объекта недвижимости)</small>			
Лист № __ Раздела 4	Всего листов раздела 4 : __	Всего разделов: __	Всего листов выписки: __
06.04.2021 № 99/2021/385531288			
Кадастровый номер:		50:14:0000000:112093	

План (чертеж, схема) части земельного участка	Учетный номер части: 50:14:0000000:112093/2
	
Масштаб 1: данные отсутствуют	Условные обозначения:

Государственный регистратор		ФГИС ЕГРН
полное наименование должности	подпись	инициалы, фамилия

М.П.

Выписка из Единого государственного реестра недвижимости об объекте недвижимости
Сведения о частях земельного участка

Земельный участок			
(вид объекта недвижимости)			
Лист № __ Раздела 4.1	Всего листов раздела 4.1 : __	Всего разделов: __	Всего листов выписки: __
06.04.2021 № 99/2021/385531288			
Кадастровый номер:		50:14:0000000:112093	

Учетный номер части	Площадь (м ²)	Содержание ограничения в использовании или ограничения права на объект недвижимости или обременения объекта недвижимости
1	2	3
1	478	, 50.00.2.918, Приказ "Об утверждении порядка описания местоположения границ объектов землеустройства" №267 № 267 от 03.06.2011
2	5031	, 50.14.2.154, Постановление Правительства Российской Федерации №160 от 24.02.2009 "О порядке установления охранных зон объектов электросетевого хозяйства и особых условий использования земельных участков, расположенных в границах таких зон" (вместе с "Правилами установ № 160 от 24.02.2009

Государственный регистратор		ФГИС ЕГРН
полное наименование должности	подпись	инициалы, фамилия

М.П.

Выписка из Единого государственного реестра недвижимости об объекте недвижимости
Сведения о частях земельного участка

Земельный участок				
<small>(вид объекта недвижимости)</small>				
Лист № __ Раздела 4.2		Всего листов раздела 4.2 : __		Всего разделов: __
Всего листов выписки: __				
06.04.2021 № 99/2021/385531288				
Кадастровый номер:			50:14:0000000:112093	
Сведения о характерных точках границы части (частей) земельного участка				
Учетный номер части: 1				
Система координат: МСК-50, зона 2				
Зона №				
Номер точки	Координаты, м		Описание закрепления на местности	Средняя квадратическая погрешность определения координат характерных точек границы части земельного участка, м
	X	Y		
1	2	3	4	5
1	478701.22	2226814.79	данные отсутствуют	0.1
1	478701.22	2226814.79	данные отсутствуют	0.1
2	478589.21	2226813.24	данные отсутствуют	0.1
2	478589.21	2226813.24	данные отсутствуют	0.1
3	478558.33	2226810.87	данные отсутствуют	0.1
3	478558.33	2226810.87	данные отсутствуют	0.1
4	478477.51	2226791.99	данные отсутствуют	0.1
4	478477.51	2226791.99	данные отсутствуют	0.1
21	478438.55	2226779.97	данные отсутствуют	данные отсутствуют
22	478439.61	2226780.53	данные отсутствуют	данные отсутствуют
23	478482.15	2226793.68	данные отсутствуют	данные отсутствуют
24	478527.41	2226807.6	данные отсутствуют	данные отсутствуют
25	478565.94	2226814.52	данные отсутствуют	данные отсутствуют
26	478567.59	2226814.68	данные отсутствуют	данные отсутствуют
27	478629.33	2226815.39	данные отсутствуют	данные отсутствуют
28	478679.14	2226816.27	данные отсутствуют	данные отсутствуют
Государственный регистратор			ФГИС ЕГРН	
полное наименование должности			подпись	
			инициалы, фамилия	

М.П.

Выписка из Единого государственного реестра недвижимости об объекте недвижимости
Сведения о частях земельного участка

Земельный участок			
(вид объекта недвижимости)			
Лист № __ Раздела 4.2	Всего листов раздела 4.2 : __	Всего разделов: __	Всего листов выписки: __
06.04.2021 № 99/2021/385531288			
Кадастровый номер:		50:14:0000000:112093	

Номер точки	Координаты, м		Описание закрепления на местности	Средняя квадратическая погрешность определения координат характерных точек границы части земельного участка, м
	X	Y		
1	2	3	4	5
29	478701.22	2226816.6	данные отсутствуют	данные отсутствуют
30	478431.19	2226777.69	данные отсутствуют	данные отсутствуют
31	478446.47	2226800.53	данные отсутствуют	0.1
32	478448.14	2226802.45	данные отсутствуют	0.1
33	478450.25	2226803.88	данные отсутствуют	0.1
34	478452.65	2226804.74	данные отсутствуют	0.1
35	478525.04	2226820.51	данные отсутствуют	0.1
36	478592.13	2226835.25	данные отсутствуют	0.1
37	478593.52	2226835.39	данные отсутствуют	0.1
38	478667.15	2226834.07	данные отсутствуют	0.1
39	478701.23	2226833.61	данные отсутствуют	данные отсутствуют
40	478618.54	2226813.65	данные отсутствуют	данные отсутствуют
41	478594.62	2226814.08	данные отсутствуют	0.1
42	478590.93	2226813.26	данные отсутствуют	данные отсутствуют

Государственный регистратор		ФГИС ЕГРН
полное наименование должности	подпись	инициалы, фамилия

М.П.

Выписка из Единого государственного реестра недвижимости об объекте недвижимости
Сведения о частях земельного участка

Земельный участок					
(вид объекта недвижимости)					
Лист № ___ Раздела <u>4.2</u>		Всего листов раздела <u>4.2</u> : ___		Всего разделов: ___	Всего листов выписки: ___
06.04.2021 № 99/2021/385531288					
Кадастровый номер:			50:14:0000000:112093		
Сведения о характерных точках границы части (частей) земельного участка					
Учетный номер части: 2					
Система координат: МСК-50, зона 2					
Зона №					
Номер точки	Координаты, м		Описание закрепления на местности	Средняя квадратическая погрешность определения координат характерных точек границы части земельного участка, м	
	X	Y			
1	2	3	4	5	
1	478701.22	2226814.79	данные отсутствуют	0.1	
1	478701.22	2226814.79	данные отсутствуют	0.1	
2	478589.21	2226813.24	данные отсутствуют	0.1	
2	478589.21	2226813.24	данные отсутствуют	0.1	
3	478558.33	2226810.87	данные отсутствуют	0.1	
3	478558.33	2226810.87	данные отсутствуют	0.1	
4	478477.51	2226791.99	данные отсутствуют	0.1	
4	478477.51	2226791.99	данные отсутствуют	0.1	
21	478438.55	2226779.97	данные отсутствуют	данные отсутствуют	
22	478439.61	2226780.53	данные отсутствуют	данные отсутствуют	
23	478482.15	2226793.68	данные отсутствуют	данные отсутствуют	
24	478527.41	2226807.6	данные отсутствуют	данные отсутствуют	
25	478565.94	2226814.52	данные отсутствуют	данные отсутствуют	
26	478567.59	2226814.68	данные отсутствуют	данные отсутствуют	
27	478629.33	2226815.39	данные отсутствуют	данные отсутствуют	
28	478679.14	2226816.27	данные отсутствуют	данные отсутствуют	
Государственный регистратор			ФГИС ЕГРН		
полное наименование должности			подпись		
			инициалы, фамилия		

М.П.

Выписка из Единого государственного реестра недвижимости об объекте недвижимости
Сведения о частях земельного участка

Земельный участок			
<small>(вид объекта недвижимости)</small>			
Лист № __ Раздела 4.2	Всего листов раздела 4.2 : __	Всего разделов: __	Всего листов выписки: __
06.04.2021 № 99/2021/385531288			
Кадастровый номер:		50:14:0000000:112093	

Номер точки	Координаты, м		Описание закрепления на местности	Средняя квадратическая погрешность определения координат характерных точек границы части земельного участка, м
	X	Y		
1	2	3	4	5
29	478701.22	2226816.6	данные отсутствуют	данные отсутствуют
30	478431.19	2226777.69	данные отсутствуют	данные отсутствуют
31	478446.47	2226800.53	данные отсутствуют	0.1
32	478448.14	2226802.45	данные отсутствуют	0.1
33	478450.25	2226803.88	данные отсутствуют	0.1
34	478452.65	2226804.74	данные отсутствуют	0.1
35	478525.04	2226820.51	данные отсутствуют	0.1
36	478592.13	2226835.25	данные отсутствуют	0.1
37	478593.52	2226835.39	данные отсутствуют	0.1
38	478667.15	2226834.07	данные отсутствуют	0.1
39	478701.23	2226833.61	данные отсутствуют	данные отсутствуют
40	478618.54	2226813.65	данные отсутствуют	данные отсутствуют
41	478594.62	2226814.08	данные отсутствуют	0.1
42	478590.93	2226813.26	данные отсутствуют	данные отсутствуют

Государственный регистратор		ФГИС ЕГРН
полное наименование должности	подпись	инициалы, фамилия

М.П.