

Офис филиала федерального государственного учреждения «Федеральная кадастровая палата Федеральной службы государственной регистрации, кадастра и картографии» по Республике Саха (Якутия)
полное наименование органа регистрации прав


Выписка из Единого государственного реестра недвижимости об основных характеристиках и зарегистрированных правах на объект недвижимости

Сведения об основных характеристиках объекта недвижимости

На основании запроса от 11.12.2020, поступившего на рассмотрение 11.12.2020, сообщаем, что согласно записям Единого государственного реестра недвижимости:

Раздел 1 Лист 1

Здание				
вид объекта недвижимости				
Лист №1	Раздел 1	Всего листов раздела 1: 1	Всего разделов: 3	Всего листов выписки: 3
16 декабря 2020г. № КУВИ-002/2020-47808814				
Кадастровый номер: 14:19:101005:66				
Номер кадастрового квартала: 14:19:101005				
Дата присвоения кадастрового номера: 11.02.2015				
Ранее присвоенный государственный учетный номер: Инвентарный номер 98406000/НР1/014171 19.01.2015 Нерюнгринский Филиал ГУП РС(Я) "РЦТИ"				
Адрес (местоположение): Республика Саха (Якутия), г Нерюнгри, ул Индустриальная, д 3				
Площадь, м2: 8520.5				
Назначение: Нежилое				
Наименование: Столярное отделение склада				
Количество этажей, в том числе подземных этажей: 1, в том числе подземных 0				
Год ввода в эксплуатацию по завершении строительства: данные отсутствуют				
Год завершения строительства: 1985				
Кадастровая стоимость, руб: 65233785.9				
Кадастровые номера иных объектов недвижимости, в пределах которых расположен объект недвижимости: 14:19:101005:42				
Кадастровые номера помещений, машино-мест, расположенных в здании или сооружении: данные отсутствуют				
Виды разрешенного использования: данные отсутствуют				
Статус записи об объекте недвижимости: Сведения об объекте недвижимости имеют статус "актуальные"				
Особые отметки: данные отсутствуют				
Получатель выписки: Кужалов Матвей Петрович (представитель заявителя), Заявитель: Государственная корпорация "Агентство по страхованию вкладов"				




Ведущий инженер	Т.В. Рябова
полное наименование должности	инициалы, фамилия
	подпись
	М.П.

Выписка из Единого государственного реестра недвижимости об основных характеристиках и зарегистрированных правах на объект недвижимости

Сведения о зарегистрированных правах

Здание		
Лист №1	Раздел 2	Всего листов раздела 2: 1
		Всего разделов: 3
		Всего листов выписки: 3
16 декабря 2020г. № КУВИ-002/2020-47808814		
Кадастровый номер: 14:19:101005:66		

1	Правообладатель (правообладатели):	1.1	Акционерное общество "Региональная страховая компания "Стерх", ИНН: 1435159327, ОГРН: 1051402088242
2	Вид, номер и дата государственной регистрации права:	2.1	Собственность 14:19:101005:66-14/018/2017-2 16.01.2017 18:54:21
4	Ограничение прав и обременение объекта недвижимости:		
4.1	вид:		Запрещение регистрации
	дата государственной регистрации:		14.04.2020 11:18:24
	номер государственной регистрации:		14:19:101005:66-14/115/2020-3
	срок, на который установлено ограничение прав и обременение объекта недвижимости:		Срок не установлен
	лицо, в пользу которого установлено ограничение прав и обременение объекта недвижимости:		Якутский ГОСП УФССП России по Республике Саха (Якутия)
	основание государственной регистрации:		Постановление о запрете на совершение действий по регистрации (pdf), № 160677487/1437, Выдан 14.04.2020 Якутский ГОСП УФССП России по Республике Саха (Якутия) Документ-основание предоставлен: СМЭВ
5	Сведения о наличии решения об изъятии объекта недвижимости для государственных и муниципальных нужд:		данные отсутствуют
6	Сведения об осуществлении государственной регистрации сделки, права, ограничения права без необходимого в силу закона согласия третьего лица, органа:		данные отсутствуют

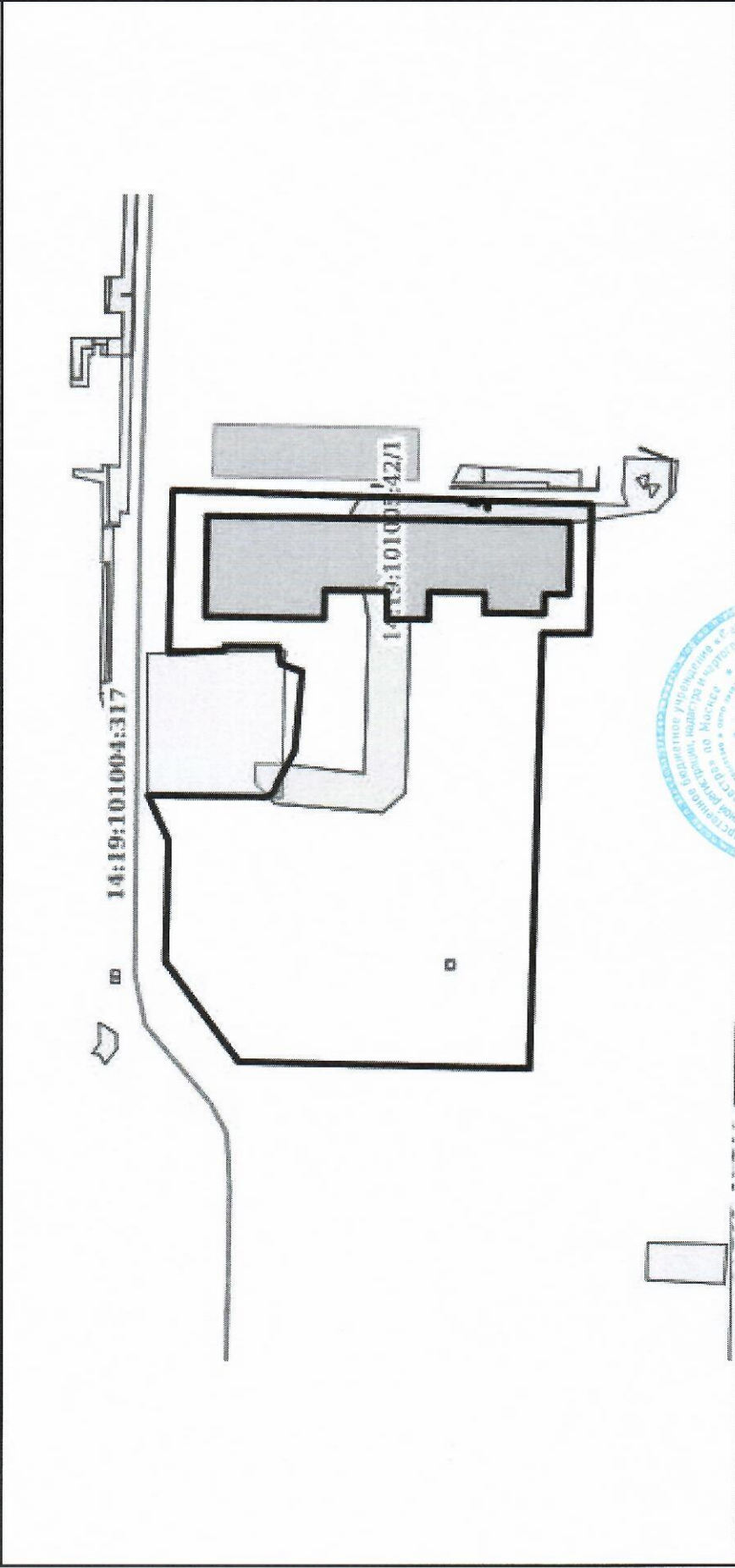


Ведущий инженер	Т.В. Рябова
полное наименование должности	инициалы, фамилия
	подпись

Выписка из Единого государственного реестра недвижимости об основных характеристиках и зарегистрированных правах на объект недвижимости
 Описание местоположения объекта недвижимости

Здание		
вид объекта недвижимости		
Лист №1 Раздел 4	Всего листов раздела 4: 1	Всего разделов: 3
16 декабря 2020г. № КУВИ-002/2020-47808814		Всего листов выписки: 3
Кадастровый номер: 14:19:101005:66		

Схема расположения объекта недвижимости (части объекта недвижимости) на земельном участке(ах)



Масштаб 1:3000	Условные обозначения:
Ведущий инженер	подпись
полное наименование должности	Т.В. Рябова
	инициалы, фамилия

