

Филиал Федерального государственного бюджетного учреждения «Федеральная кадастровая палата Федеральной службы государственной регистрации, кадастра и картографии» по Калининградской области
полное наименование органа регистрации прав

Выписка из Единого государственного реестра недвижимости об объекте недвижимости

Сведения о характеристиках объекта недвижимости

На основании запроса от 06.08.2020, поступившего на рассмотрение 06.08.2020, сообщаем, что согласно записям Единого государственного реестра недвижимости:

Раздел 1 Лист 1

Земельный участок			
вид объекта недвижимости			
Лист №1	Раздел 1	Всего листов раздела 1: 4	Всего листов выписки: 41
6 августа 2020г. № КУВИ-002/2020-11482286			
Кадастровый номер:	39:15:132327:1590		
Номер кадастрового квартала:	39:15:132327		
Дата присвоения кадастрового номера:	03.10.2017		
Ранее присвоенный государственный учетный номер:	данные отсутствуют		
Адрес (местоположение):	Российская Федерация, Калининградская обл., г. о. "Город Калининград", г. Калининград, пр-кт Московский, 24		
Площадь, м2:	2261 +/- 17		
Кадастровая стоимость, руб.:	11670083.67		
Кадастровые номера расположенных в пределах земельного участка объектов недвижимости:	39:15:132327:158, 39:15:132327:157, 39:15:132327:159		
Кадастровые номера объектов недвижимости, из которых образован объект недвижимости:	39:15:132327:4		
Кадастровые номера образованных объектов недвижимости:	данные отсутствуют		
Категория земель:	Земли населенных пунктов		
Виды разрешенного использования:	деловое управление		
Сведения о кадастровом инженерере:	данные отсутствуют		
Сведения о лесах, водных объектах и об иных природных объектах, расположенных в пределах земельного участка:	данные отсутствуют		
Сведения о том, что земельный участок полностью или частично расположен в границах зоны с особыми условиями использования территории или территории объекта культурного наследия:	Земельный участок частично расположен в границах зоны с реестровым номером 39:15-6.7424 от 13.07.2020, вид/наименование: Публичный сервитут, тип: Зона публичного сервитута, дата решения: 02.07.2020, номер решения: и-КМИ-08/9464, наименование ОГВ/ОМСУ: Комитет муниципального имущества и земельных ресурсов администрации городского округа "Город Калининград", дата решения: 29.06.2020, номер решения: 495, наименование ОГВ/ОМСУ: Администрация городского округа "Город Калининград", источник официального опубликования: газета "Гражданин", официальный сайт администрации городского округа "Город Калининград", дата решения: 30.06.2020, номер решения: ZoneToGKN_b42fc82c-f0d9-4e1d-9186-cde03fa23804, наименование ОГВ/ОМСУ: Общество с ограниченной ответственностью "Геонд", Иванова Татьяна Владимировна		

полное наименование должности	подпись	инициалы, фамилия
-------------------------------	---------	-------------------

М.П.

Земельный участок			
вид объекта недвижимости			
Лист №2 Раздел 1	Всего листов раздела 1: 4	Всего разделов: 8	Всего листов выписки: 41
6 августа 2020г. № КУВИ-002/2020-11482286			
Кадастровый номер:		39:15:132327:1590	
Сведения о том, что земельный участок расположен в границах особой экономической зоны, территории опережающего социально-экономического развития, зоны территориального развития в Российской Федерации, игровой зоны:		данные отсутствуют	
Сведения о том, что земельный участок расположен в границах особо охраняемой природной территории, охотничьих угодий, лесничеств, лесопарков:		данные отсутствуют	
Сведения о результатах проведения государственного земельного надзора:		данные отсутствуют	
Сведения о расположении земельного участка в границах территории, в отношении которой утвержден проект межевания территории:		данные отсутствуют	
Условный номер земельного участка:		данные отсутствуют	
Сведения о принятии акта и (или) заключении договора, предусматривающих предоставление в соответствии с земельным законодательством исполнительным органом государственным органом власти или органом местного самоуправления, находящегося в государственной или муниципальной собственности земельного участка для строительства наемного дома социального использования или наемного дома коммерческого использования:		данные отсутствуют	
Сведения о том, что земельный участок или земельные участки образованы на основании решения об изъятии земельного участка и (или) расположенного на нем объекта недвижимости для государственных или муниципальных нужд:		данные отсутствуют	
Сведения о том, что земельный участок образован из земель или земельного участка, государственная собственность на которые не разграничена:		данные отсутствуют	
Сведения о наличии земельного спора о местоположении границ земельных участков:		данные отсутствуют	
Статус записи об объекте недвижимости:		Сведения об объекте недвижимости имеют статус "актуальные"	

полное наименование должности	подпись	инициалы, фамилия

М.П.

Земельный участок			
вид объекта недвижимости			
Лист №3 Раздел 1	Всего листов раздела 1: 4	Всего разделов: 8	Всего листов выписки: 41
6 августа 2020г. № КУВИ-002/2020-11482286			
Кадастровый номер:		39:15:132327:1590	
Особые отметки:	<p>Сведения об ограничениях права на объект недвижимости, обременениях данного объекта, не зарегистрированных в реестре прав, ограничений прав и обременений недвижимого имущества: Вид ограничения (обременения): Ограничения прав на земельный участок, предусмотренные статьями 56, 56.1 Земельного кодекса Российской Федерации. Вид ограничения (обременения): Ограничения прав на земельный участок, предусмотренные статьями 56, 56.1 Земельного кодекса Российской Федерации; Срок действия: с 28.09.2017; Реквизиты документа-основания: Постановление Правительства Российской Федерации от 24 февраля 2009 г. № 160 "О порядке установления охранных зон объектов электросетевого хозяйства и особых условий использования земельных участков, расположенных в границах таких зон" от 24.02.2009 № 160 выдан: Правительство Российской Федерации. Вид ограничения (обременения): Ограничения прав на земельный участок, предусмотренные статьями 56, 56.1 Земельного кодекса Российской Федерации. Вид ограничения (обременения): Ограничения прав на земельный участок, предусмотренные статьями 56, 56.1 Земельного кодекса Российской Федерации; Срок действия: с 04.10.2017; Реквизиты документа-основания: Постановление "О порядке установления охранных зон объектов электросетевого хозяйства и особых условий использования земельных участков, расположенных в границах таких зон" от 24.02.2009 № 160 выдан: Правительство Российской Федерации. Вид ограничения (обременения): Ограничения прав на земельный участок, предусмотренные статьями 56, 56.1 Земельного кодекса Российской Федерации; Срок действия: с 05.10.2017; Реквизиты документа-основания: Постановление "О порядке установления охранных зон объектов электросетевого хозяйства и особых условий использования земельных участков, расположенных в границах таких зон" от 24.02.2009 № 160 выдан: Правительство Российской Федерации. Вид ограничения (обременения): Ограничения прав на земельный участок, предусмотренные статьями 56, 56.1 Земельного кодекса Российской Федерации; Срок действия: с 10.10.2017; Реквизиты документа-основания: Постановление "О порядке установления охранных зон объектов электросетевого хозяйства и особых условий использования земельных участков, расположенных в границах таких зон" от 24.02.2009 № 160 выдан: Правительство Российской Федерации. Вид ограничения (обременения): Ограничения прав на земельный участок, предусмотренные статьями 56, 56.1 Земельного кодекса Российской Федерации; Срок действия: с 31.10.2017; Реквизиты документа-основания: Постановление "О порядке установления охранных зон объектов электросетевого хозяйства и особых условий использования земельных участков, расположенных в границах таких зон" от 24.02.2009 № 160 выдан: Правительство Российской Федерации. Вид ограничения (обременения): Ограничения прав на земельный участок, предусмотренные статьями 56, 56.1 Земельного кодекса Российской Федерации; Срок действия: с 31.10.2017; Реквизиты документа-основания: Постановление "О порядке установления охранных зон объектов электросетевого хозяйства и особых условий использования земельных участков, расположенных в границах таких зон"</p>		

полное наименование должности	подпись	инициалы, фамилия

М.П.

Земельный участок			
вид объекта недвижимости			
Лист №4 Раздел 1	Всего листов раздела 1: 4	Всего разделов: 8	Всего листов выписки: 41
6 августа 2020г. № КУВИ-002/2020-11482286			
Кадастровый номер:		39:15:132327:1590	
		<p>от 24.02.2009 № 160 выдан: Правительство Российской Федерации. Вид ограничения (обременения): Ограничения прав на земельный участок, предусмотренные статьями 56, 56.1 Земельного кодекса Российской Федерации; Срок действия: с 31.10.2017; Реквизиты документа-основания: Постановление "О порядке установления охранных зон объектов электросетевого хозяйства и особых условий использования земельных участков, расположенных в границах таких зон" от 24.02.2009 № 160 выдан: Правительство Российской Федерации. Вид ограничения (обременения): Ограничения прав на земельный участок, предусмотренные статьями 56, 56.1 Земельного кодекса Российской Федерации; Срок действия: с 04.04.2018; Реквизиты документа-основания: Постановление "О порядке установления охранных зон объектов электросетевого хозяйства и особых условий использования земельных участков, расположенных в границах таких зон" от 24.02.2009 № 160 выдан: Правительство Российской Федерации. Вид ограничения (обременения): Ограничения прав на земельный участок, предусмотренные статьями 56, 56.1 Земельного кодекса Российской Федерации; Срок действия: с 05.04.2018; Реквизиты документа-основания: Постановление "О порядке установления охранных зон объектов электросетевого хозяйства и особых условий использования земельных участков, расположенных в границах таких зон" от 24.02.2009 № 160 выдан: Правительство Российской Федерации. Вид ограничения (обременения): Ограничения прав на земельный участок, предусмотренные статьями 56, 56.1 Земельного кодекса Российской Федерации; Срок действия: с 13.07.2020; Реквизиты документа-основания: Письменное обращение от 02.07.2020 № и-КМИ-08/9464 выдан: Комитет муниципального имущества и земельных ресурсов администрации городского округа "Город Калининград"; Постановление "Об установлении публичного сервитута в отношении земельных участков с кадастровыми номерами 39:15:132327:51, 39:15:132327:1590, 39:15:132327:1575 по проспекту Московскому, ул. Мариупольской и земель кадастрового квартала с номером 39:15:132327 в целях размещения объекта электросетевого хозяйства" от 29.06.2020 № 495 выдан: Администрация городского округа "Город Калининград"; Документ, содержащий необходимые для внесения в государственный кадастр недвижимости сведения об установлении или изменении территориальной зоны или зоны с особыми условиями использования территорий, либо об отмене установления такой зоны от 30.06.2020 № ZoneToGKN_b42fc82c-f0d9-4e1d-9186-cde03fa23804 выдан: Общество с ограниченной ответственностью "Геоид", Иванова Татьяна Владимировна.</p>	
Получатель выписки:		Стрелецкая Жанна Александровна (представитель заявителя), Заявитель: Администрация муниципального образования городской округ «Город Калининград»	

полное наименование должности	подпись	инициалы, фамилия

М.П.

Выписка из Единого государственного реестра недвижимости об объекте недвижимости

Сведения о зарегистрированных правах

Земельный участок			
вид объекта недвижимости			
Лист №1 Раздел 2	Всего листов раздела 2: 2	Всего разделов: 8	Всего листов выписки: 41
6 августа 2020г. № КУВИ-002/2020-11482286			
Кадастровый номер:		39:15:132327:1590	

1	Правообладатель (правообладатели):	1.1	Публичное акционерное общество "Сбербанк России", ИНН: 7707083893, ОГРН: 1027700132195, контактная информация: Россия, г. Москва, ул. Вавилова, дом №19
2	Вид, номер и дата государственной регистрации права:	2.1	Собственность 39:15:132327:1590-39/001/2018-1 12.01.2018 10:29:19
3	Ограничение прав и обременение объекта недвижимости:	не зарегистрировано	
4	Договоры участия в долевом строительстве:	не зарегистрировано	
5	Заявленные в судебном порядке права требования:	данные отсутствуют	
6	Сведения о возражении в отношении зарегистрированного права:	данные отсутствуют	
7	Сведения о наличии решения об изъятии объекта недвижимости для государственных и муниципальных нужд:	данные отсутствуют	
8	Сведения о невозможности государственной регистрации без личного участия правообладателя или его законного представителя:	данные отсутствуют	
9	Правопритязания и сведения о наличии поступивших, но не рассмотренных заявлений о проведении государственной регистрации права (перехода, прекращения права), ограничения права или обременения объекта недвижимости, сделки в отношении объекта недвижимости	отсутствуют	

полное наименование должности	подпись	инициалы, фамилия
-------------------------------	---------	-------------------

М.П.

Земельный участок			
вид объекта недвижимости			
Лист №2 Раздел 2	Всего листов раздела 2: 2	Всего разделов: 8	Всего листов выписки: 41
6 августа 2020г. № КУВИ-002/2020-11482286			
Кадастровый номер:		39:15:132327:1590	
10	Сведения об осуществлении государственной регистрации сделки, права, ограничения права без необходимого в силу закона согласия третьего лица, органа:	данные отсутствуют	
11	Сведения о невозможности государственной регистрации перехода, прекращения, ограничения права на земельный участок из земель сельскохозяйственного назначения:	данные отсутствуют	

полное наименование должности	подпись	инициалы, фамилия

М.П.

Выписка из Единого государственного реестра недвижимости об объекте недвижимости
Сведения о частях земельного участка

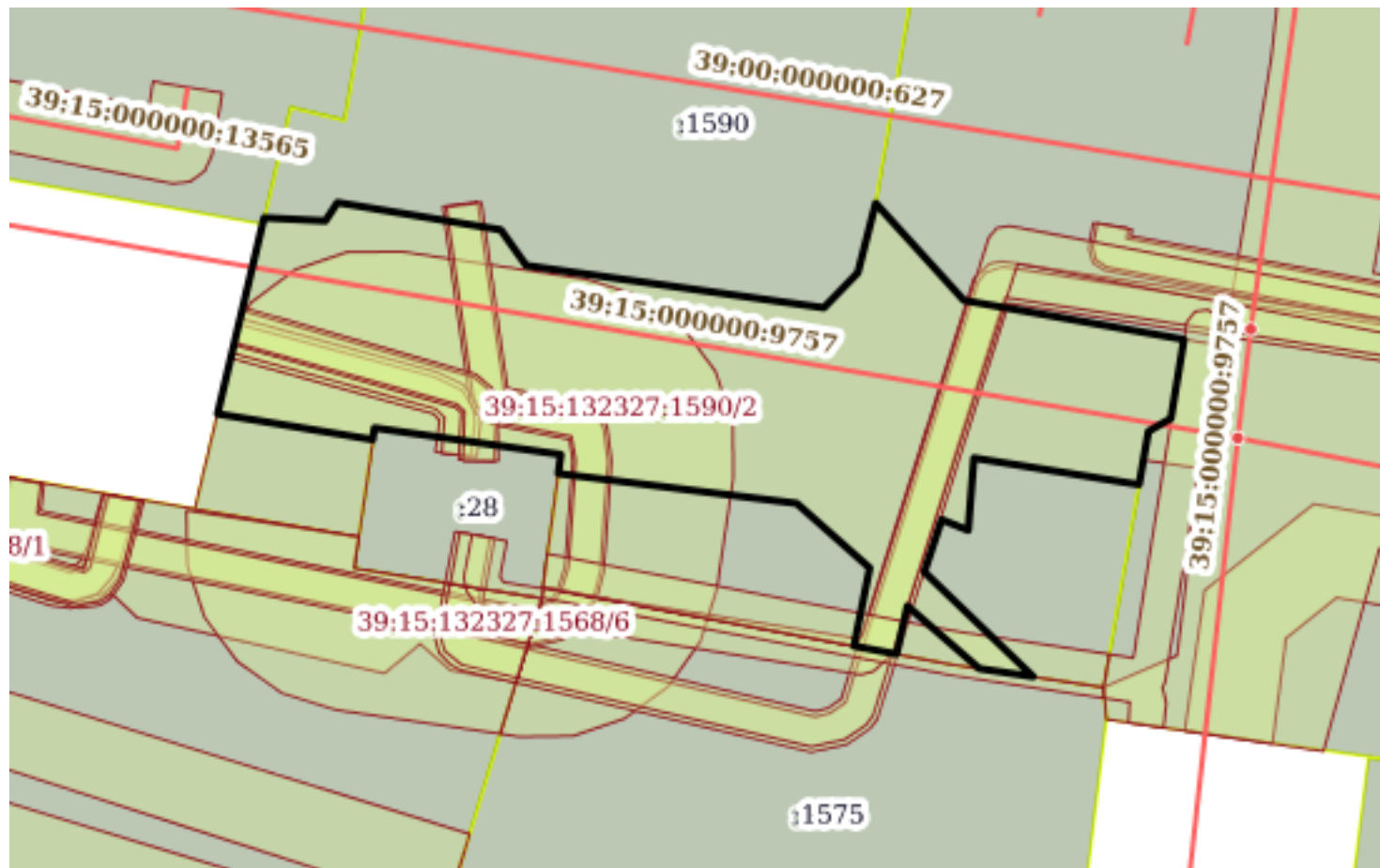
Земельный участок			
вид объекта недвижимости			

Лист №1 Раздел 4	Всего листов раздела 4: 13	Всего разделов: 8	Всего листов выписки: 41
------------------	----------------------------	-------------------	--------------------------

6 августа 2020г. № КУВИ-002/2020-11482286

Кадастровый номер: 39:15:132327:1590

План (чертеж, схема) части земельного участка Учетный номер части: 39:15:132327:1590/1



Масштаб 1:400 Условные обозначения:

полное наименование должности	подпись	инициалы, фамилия

М.П.

Земельный участок			
вид объекта недвижимости			
Лист №2 Раздел 4	Всего листов раздела 4: 13	Всего разделов: 8	Всего листов выписки: 41
6 августа 2020г. № КУВИ-002/2020-11482286			
Кадастровый номер:		39:15:132327:1590	

План (чертеж, схема) части земельного участка

Учетный номер части: 39:15:132327:1590/2



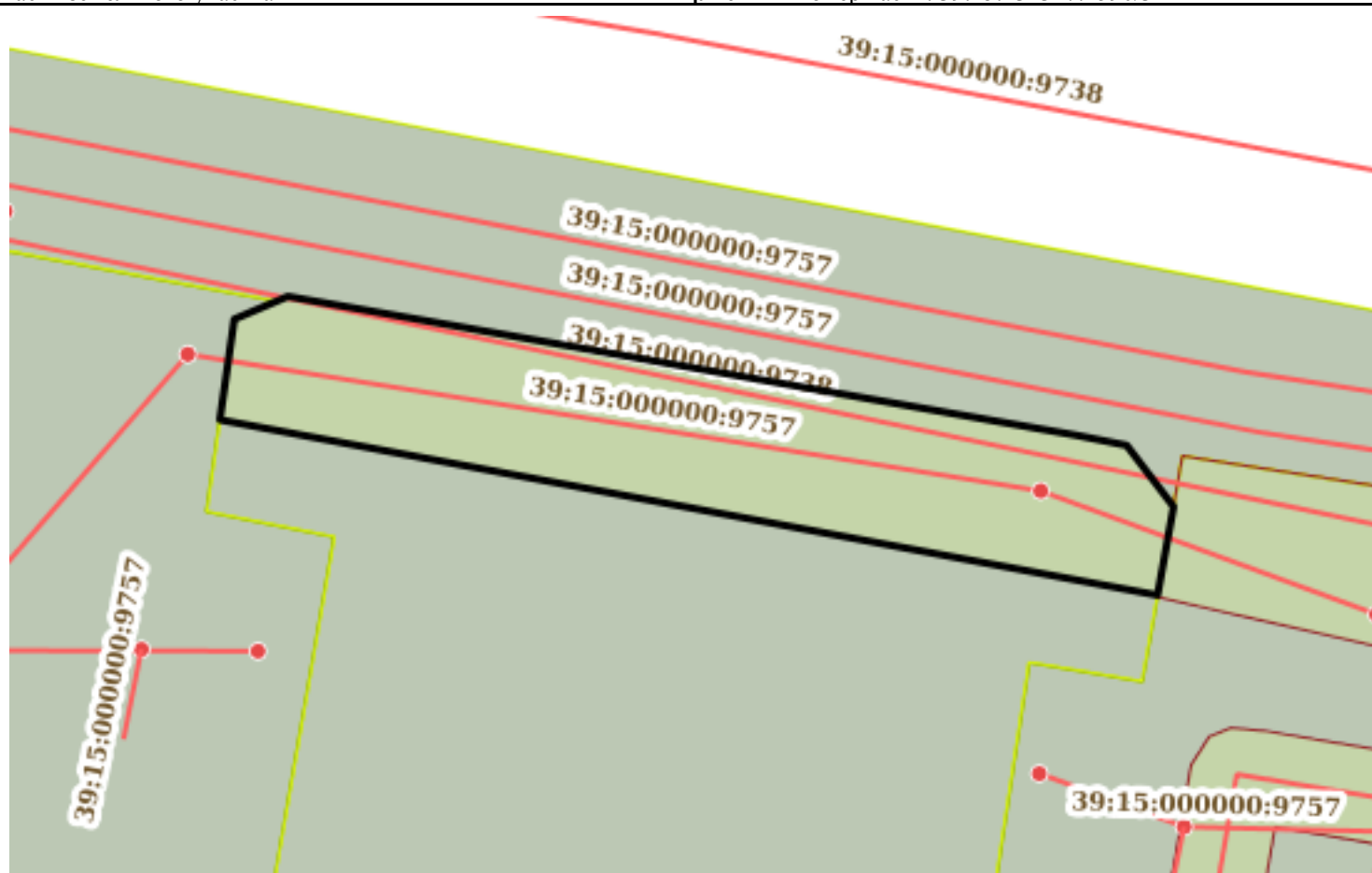
Масштаб 1:200

Условные обозначения:

полное наименование должности	подпись	инициалы, фамилия
-------------------------------	---------	-------------------

М.П.

Земельный участок			
вид объекта недвижимости			
Лист №3 Раздел 4	Всего листов раздела 4: 13	Всего разделов: 8	Всего листов выписки: 41
6 августа 2020г. № КУВИ-002/2020-11482286			
Кадастровый номер:		39:15:132327:1590	
План (чертеж, схема) части земельного участка		Учетный номер части: 39:15:132327:1590/3	



Масштаб 1:300

Условные обозначения:

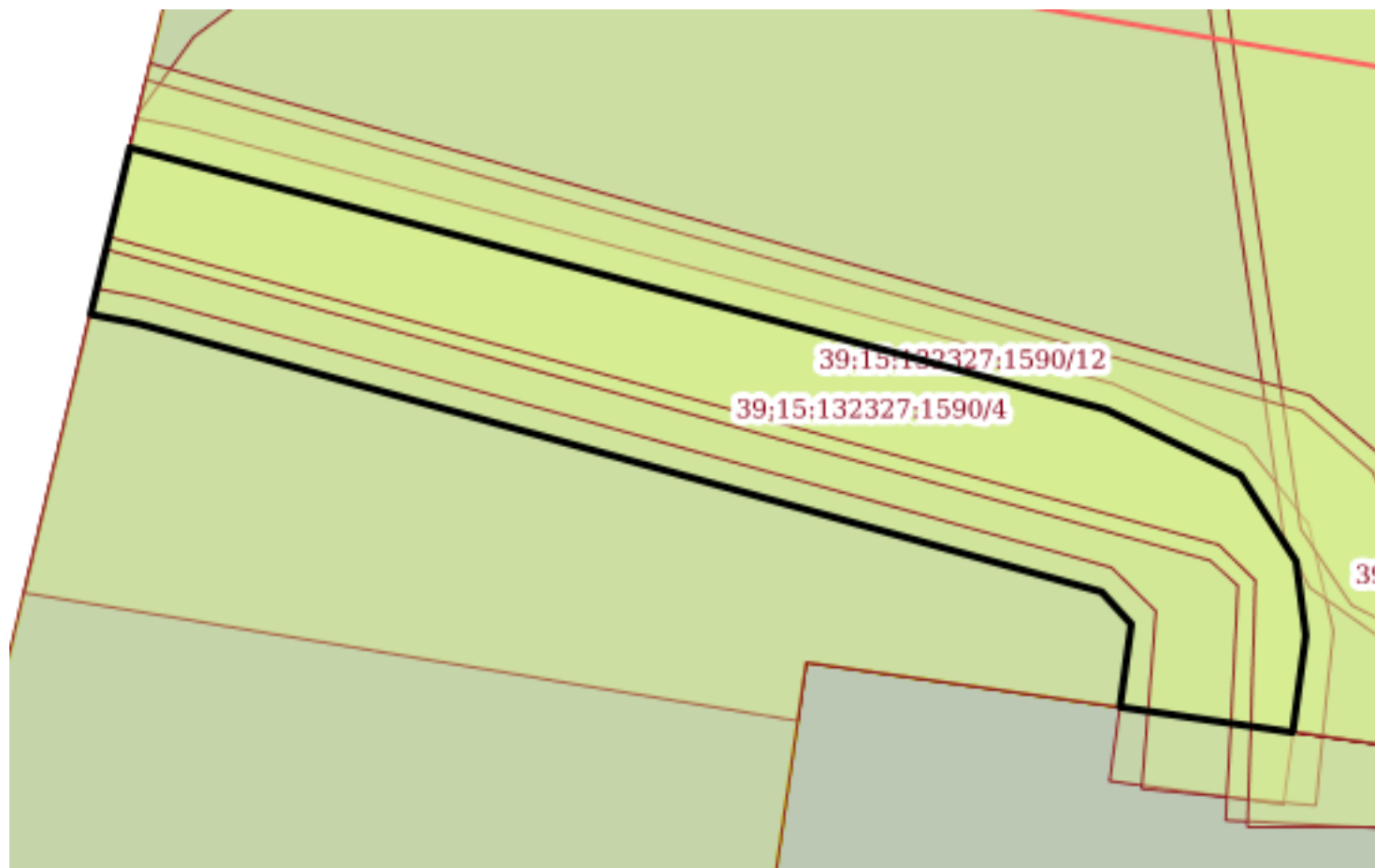
полное наименование должности	подпись	инициалы, фамилия
-------------------------------	---------	-------------------

М.П.

Земельный участок			
вид объекта недвижимости			
Лист №4 Раздел 4	Всего листов раздела 4: 13	Всего разделов: 8	Всего листов выписки: 41
6 августа 2020г. № КУВИ-002/2020-11482286			
Кадастровый номер:		39:15:132327:1590	

План (чертеж, схема) части земельного участка

Учетный номер части: 39:15:132327:1590/4



Масштаб 1:80

Условные обозначения:

полное наименование должности	подпись	инициалы, фамилия
-------------------------------	---------	-------------------

М.П.

Земельный участок
вид объекта недвижимости

Лист №5 Раздел 4

Всего листов раздела 4: 13

Всего разделов: 8

Всего листов выписки: 41

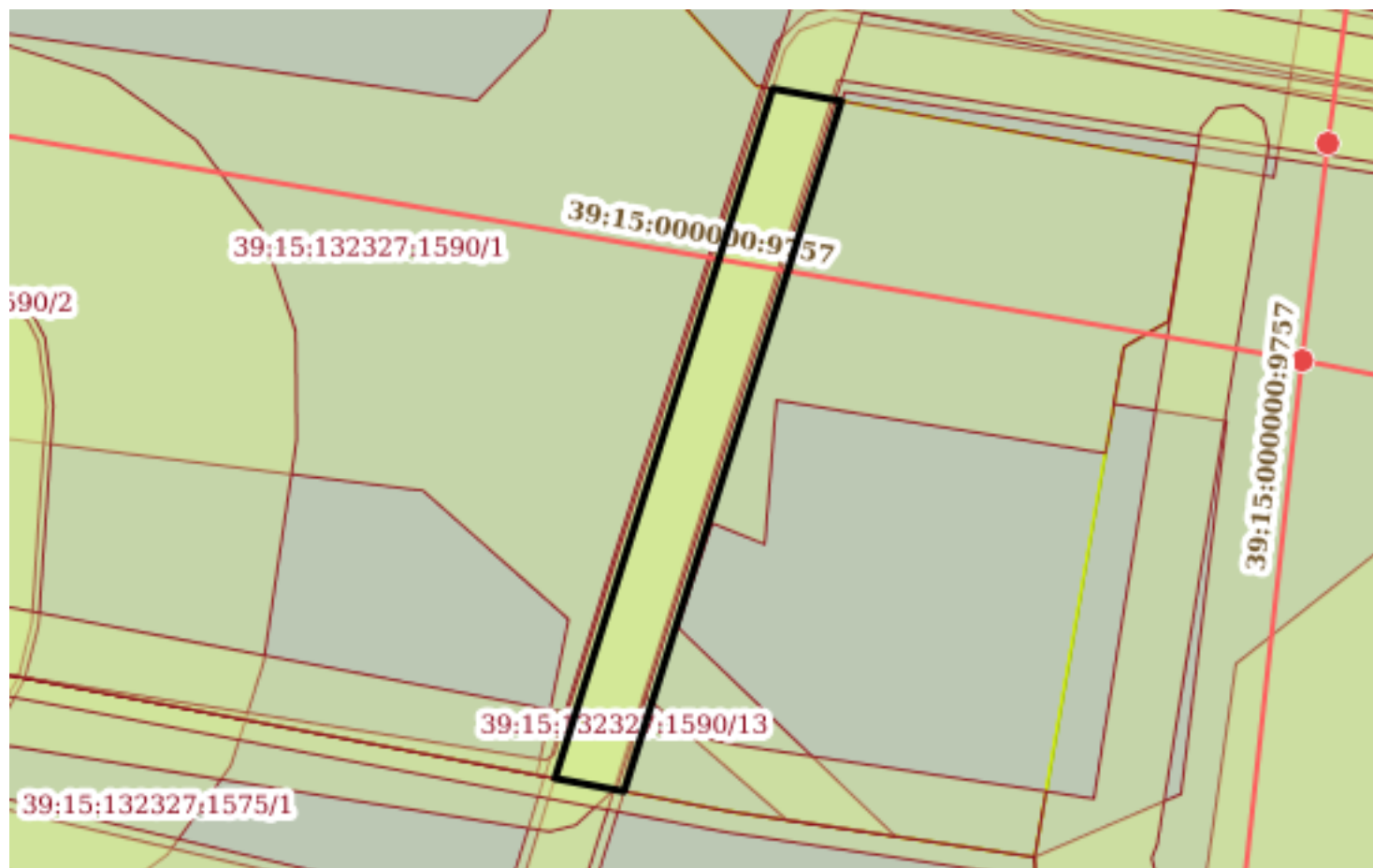
6 августа 2020г. № КУВИ-002/2020-11482286

Кадастровый номер:

39:15:132327:1590

План (чертеж, схема) части земельного участка

Учетный номер части: 39:15:132327:1590/5



Масштаб 1:200

Условные обозначения:

полное наименование должности

подпись

инициалы, фамилия

М.П.

Земельный участок
вид объекта недвижимости

Лист №6 Раздел 4

Всего листов раздела 4: 13

Всего разделов: 8

Всего листов выписки: 41

6 августа 2020г. № КУВИ-002/2020-11482286

Кадастровый номер:

39:15:132327:1590

План (чертеж, схема) части земельного участка

Учетный номер части: 39:15:132327:1590/6



Масштаб 1:200

Условные обозначения:

полное наименование должности

подпись

инициалы, фамилия

М.П.

Земельный участок			
вид объекта недвижимости			
Лист №7 Раздел 4	Всего листов раздела 4: 13	Всего разделов: 8	Всего листов выписки: 41
6 августа 2020г. № КУВИ-002/2020-11482286			
Кадастровый номер:		39:15:132327:1590	
План (чертеж, схема) части земельного участка		Учетный номер части: 39:15:132327:1590/7	



Масштаб 1:80

Условные обозначения:

полное наименование должности	подпись	инициалы, фамилия
-------------------------------	---------	-------------------

М.П.

Земельный участок
вид объекта недвижимости

Лист №8 Раздел 4

Всего листов раздела 4: 13

Всего разделов: 8

Всего листов выписки: 41

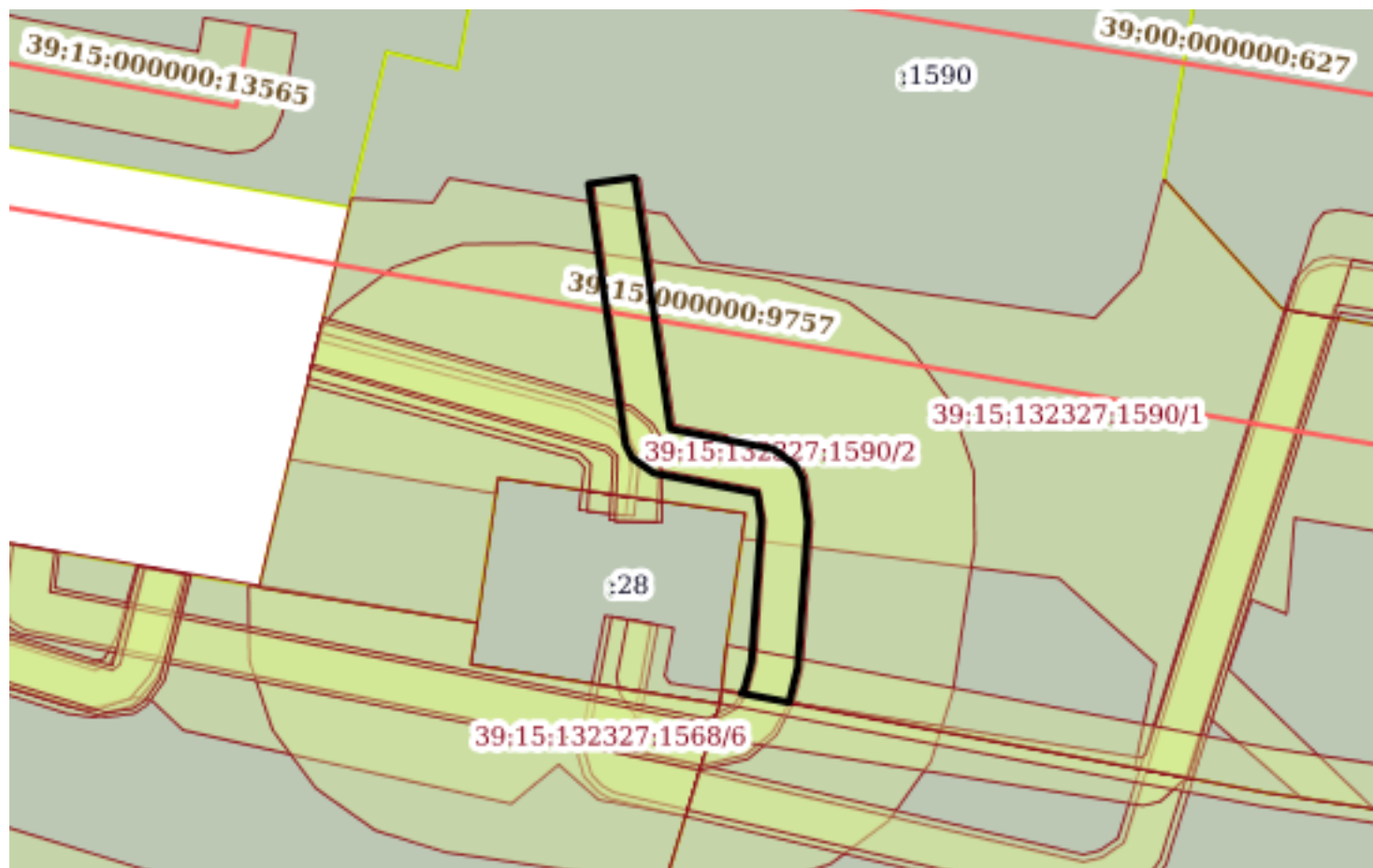
6 августа 2020г. № КУВИ-002/2020-11482286

Кадастровый номер:

39:15:132327:1590

План (чертеж, схема) части земельного участка

Учетный номер части: 39:15:132327:1590/8



Масштаб 1:300

Условные обозначения:

полное наименование должности

подпись

инициалы, фамилия

М.П.

Земельный участок			
вид объекта недвижимости			
Лист №9 Раздел 4	Всего листов раздела 4: 13	Всего разделов: 8	Всего листов выписки: 41

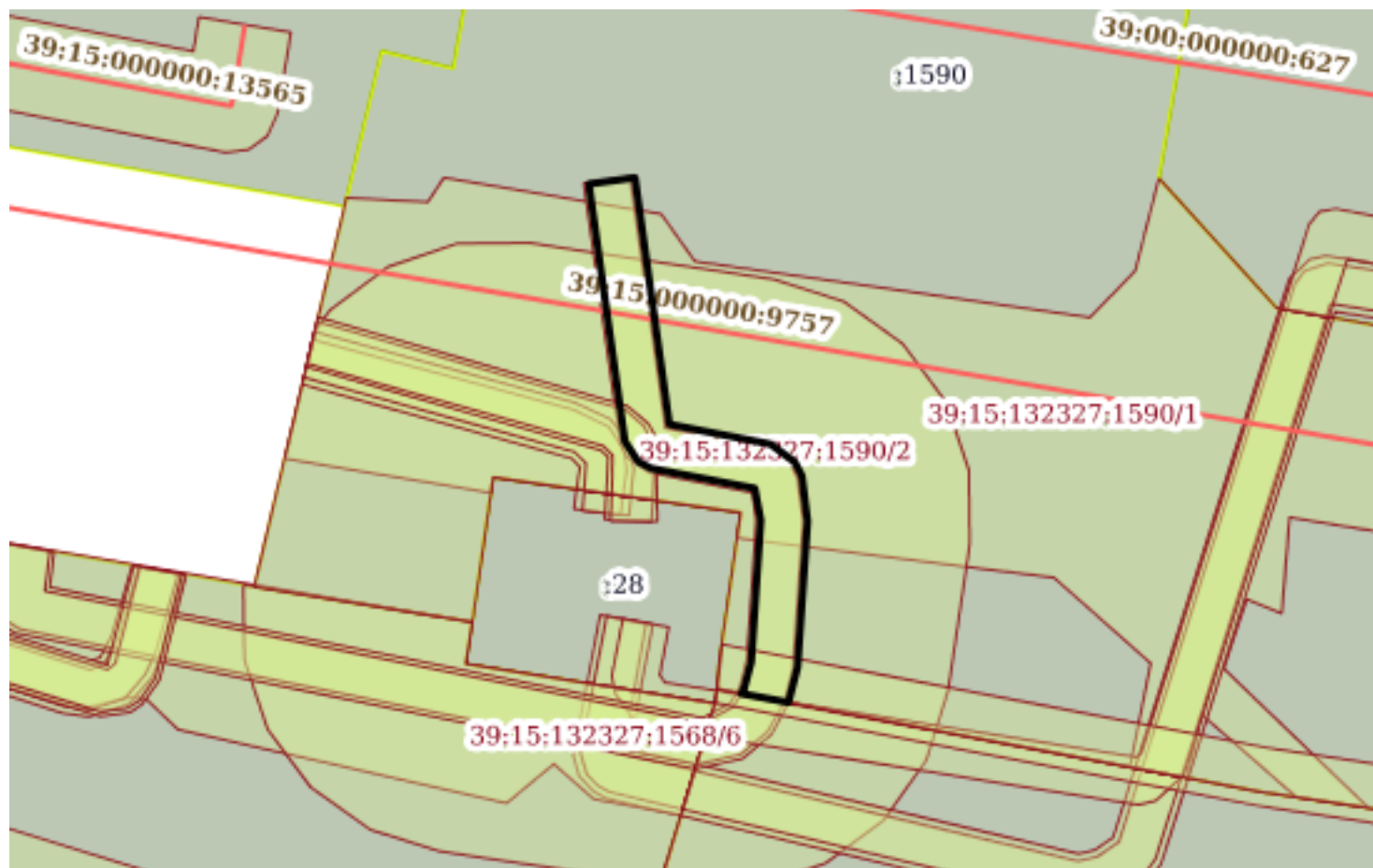
6 августа 2020г. № КУВИ-002/2020-11482286

Кадастровый номер:

39:15:132327:1590

План (чертеж, схема) части земельного участка

Учетный номер части: 39:15:132327:1590/9



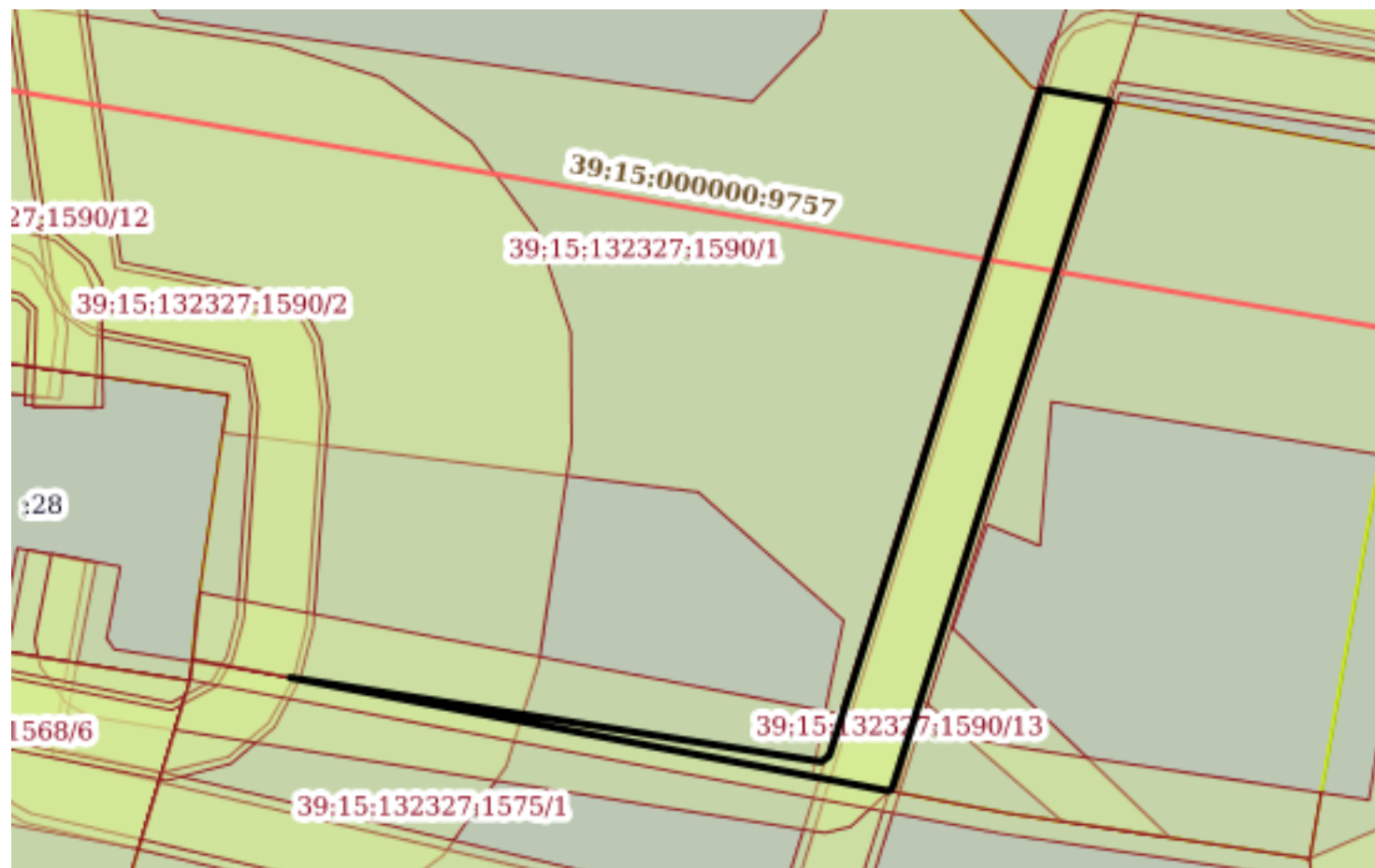
Масштаб 1:300

Условные обозначения:

полное наименование должности	подпись	инициалы, фамилия

М.П.

Земельный участок			
вид объекта недвижимости			
Лист №10 Раздел 4	Всего листов раздела 4: 13	Всего разделов: 8	Всего листов выписки: 41
6 августа 2020г. № КУВИ-002/2020-11482286			
Кадастровый номер:		39:15:132327:1590	
План (чертеж, схема) части земельного участка		Учетный номер части: 39:15:132327:1590/10	



Масштаб 1:200

Условные обозначения:

полное наименование должности	подпись	инициалы, фамилия
-------------------------------	---------	-------------------

М.П.

Земельный участок			
вид объекта недвижимости			
Лист №11 Раздел 4	Всего листов раздела 4: 13	Всего разделов: 8	Всего листов выписки: 41
6 августа 2020г. № КУВИ-002/2020-11482286			
Кадастровый номер:		39:15:132327:1590	
План (чертеж, схема) части земельного участка		Учетный номер части: 39:15:132327:1590/11	



Масштаб 1:90

Условные обозначения:

полное наименование должности	подпись	инициалы, фамилия
-------------------------------	---------	-------------------

М.П.

Земельный участок			
вид объекта недвижимости			
Лист №12 Раздел 4	Всего листов раздела 4: 13	Всего разделов: 8	Всего листов выписки: 41
6 августа 2020г. № КУВИ-002/2020-11482286			
Кадастровый номер:		39:15:132327:1590	
План (чертеж, схема) части земельного участка		Учетный номер части: 39:15:132327:1590/12	



Масштаб 1:90

Условные обозначения:

полное наименование должности	подпись	инициалы, фамилия
-------------------------------	---------	-------------------

М.П.

Земельный участок
вид объекта недвижимости

Лист №13 Раздел 4

Всего листов раздела 4: 13

Всего разделов: 8

Всего листов выписки: 41

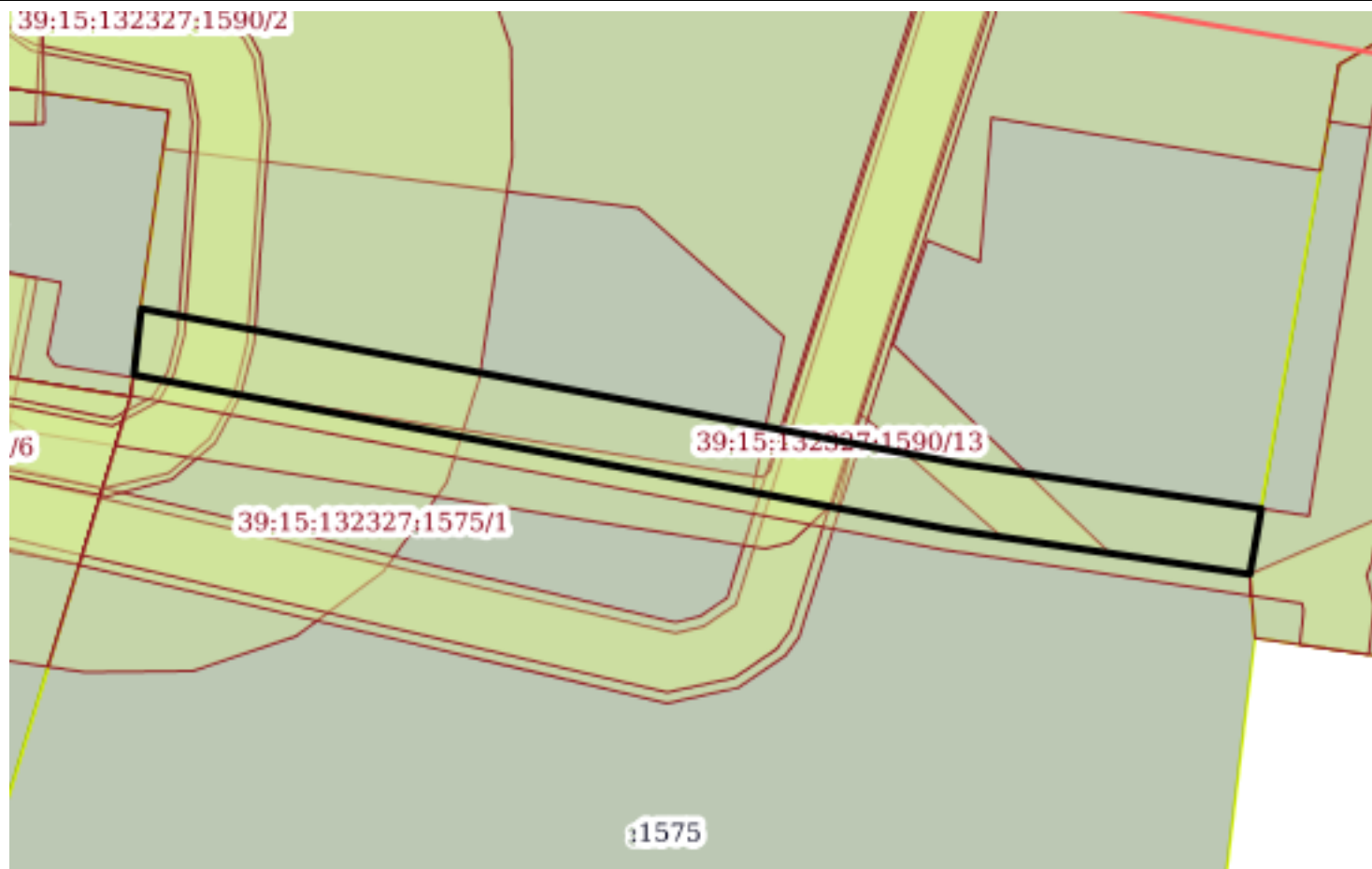
6 августа 2020г. № КУВИ-002/2020-11482286

Кадастровый номер:

39:15:132327:1590

План (чертеж, схема) части земельного участка

Учетный номер части: 39:15:132327:1590/13



Масштаб 1:200

Условные обозначения:

полное наименование должности

подпись

инициалы, фамилия

М.П.

Выписка из Единого государственного реестра недвижимости об объекте недвижимости
Сведения о частях земельного участка

Земельный участок		
вид объекта недвижимости		
Лист №1 Раздел 4.1	Всего листов раздела 4.1: 3	Всего разделов: 8
6 августа 2020г. № КУВИ-002/2020-11482286		
Кадастровый номер:	39:15:132327:1590	
Учетный номер части	Площадь, м2	Содержание ограничения в использовании или ограничения права на объект недвижимости или обременения объекта недвижимости
1	2	3
39:15:132327:1590/1	656	Вид ограничения (обременения): Ограничения прав на земельный участок, предусмотренные статьями 56, 56.1 Земельного кодекса Российской Федерации; Содержание ограничения (обременения): ; Вид объекта реестра границ: Зона с особыми условиями использования территории
39:15:132327:1590/2	396	Вид ограничения (обременения): Ограничения прав на земельный участок, предусмотренные статьями 56, 56.1 Земельного кодекса Российской Федерации; Реквизиты документа-основания: Постановление Правительства Российской Федерации от 24 февраля 2009 г. № 160 "О порядке установления охранных зон объектов электросетевого хозяйства и особых условий использования земельных участков, расположенных в границах таких зон" от 24.02.2009 № 160 выдан: Правительство Российской Федерации; Содержание ограничения (обременения): Режимы использования : в соответствии с Постановлением Правительства Российской Федерации от 24 февраля 2009 г. № 160 " О порядке установления охранных зон объектов электросетевого хозяйства и особых условий использования земельных участков, расположенных в границах таких зон"; Реестровый номер границы: 39.15.2.991; Вид объекта реестра границ: Зона с особыми условиями использования территории
39:15:132327:1590/3	241	Вид ограничения (обременения): Ограничения прав на земельный участок, предусмотренные статьями 56, 56.1 Земельного кодекса Российской Федерации; Содержание ограничения (обременения): ; Вид объекта реестра границ: Зона с особыми условиями использования территории
39:15:132327:1590/4	30	Вид ограничения (обременения): Ограничения прав на земельный участок, предусмотренные статьями 56, 56.1 Земельного кодекса Российской Федерации; Реквизиты документа-основания: Постановление "О порядке установления охранных зон объектов электросетевого хозяйства и особых условий использования земельных участков, расположенных в границах таких зон" от 24.02.2009 № 160 выдан: Правительство Российской Федерации; Содержание ограничения (обременения): Режимы использования : в соответствии с Постановлением Правительства Российской Федерации от 24 февраля 2009 г. № 160 " О порядке установления охранных зон объектов электросетевого хозяйства и особых условий использования земельных участков, расположенных в границах таких зон"; Реестровый номер границы: 39.15.2.4496; Вид объекта реестра границ: Зона с особыми условиями использования территории
39:15:132327:1590/5	41	Вид ограничения (обременения): Ограничения прав на земельный участок, предусмотренные статьями 56, 56.1 Земельного кодекса Российской Федерации; Реквизиты документа-основания: Постановление "О порядке установления охранных зон объектов электросетевого хозяйства и особых условий использования земельных участков, расположенных в границах таких зон" от 24.02.2009 № 160 выдан: Правительство Российской Федерации; Содержание ограничения (обременения): Режимы использования: в соответствии с Постановлением Правительства Российской Федерации от 24 февраля 2009 г. № 160 " О порядке установления охранных зон объектов электросетевого хозяйства и особых условий использования земельных участков, расположенных в границах таких зон"; Реестровый номер границы: 39.15.2.4543; Вид объекта реестра границ: Зона с особыми условиями использования территории

полное наименование должности	подпись	инициалы, фамилия
-------------------------------	---------	-------------------

М.П.

Земельный участок			
вид объекта недвижимости			
Лист №2 Раздел 4.1	Всего листов раздела 4.1: 3	Всего разделов: 8	Всего листов выписки: 41
6 августа 2020г. № КУВИ-002/2020-11482286			
Кадастровый номер:		39:15:132327:1590	
39:15:132327:1590/6	41	Вид ограничения (обременения): Ограничения прав на земельный участок, предусмотренные статьями 56, 56.1 Земельного кодекса Российской Федерации; Реквизиты документа-основания: Постановление "О порядке установления охранных зон объектов электросетевого хозяйства и особых условий использования земельных участков, расположенных в границах таких зон" от 24.02.2009 № 160 выдан: Правительство Российской Федерации; Содержание ограничения (обременения): Режимы использования: в соответствии с Постановлением Правительства Российской Федерации от 24 февраля 2009 г. № 160 " О порядке установления охранных зон объектов электросетевого хозяйства и особых условий использования земельных участков, расположенных в границах таких зон"; Реестровый номер границы: 39.15.2.4545; Вид объекта реестра границ: Зона с особыми условиями использования территории	
39:15:132327:1590/7	31	Вид ограничения (обременения): Ограничения прав на земельный участок, предусмотренные статьями 56, 56.1 Земельного кодекса Российской Федерации; Реквизиты документа-основания: Постановление "О порядке установления охранных зон объектов электросетевого хозяйства и особых условий использования земельных участков, расположенных в границах таких зон" от 24.02.2009 № 160 выдан: Правительство Российской Федерации; Содержание ограничения (обременения): Режимы использования: в соответствии с Постановлением Правительства Российской Федерации от 24 февраля 2009 г. № 160 " О порядке установления охранных зон объектов электросетевого хозяйства и особых условий использования земельных участков, расположенных в границах таких зон"; Реестровый номер границы: 39.15.2.4652; Вид объекта реестра границ: Зона с особыми условиями использования территории	
39:15:132327:1590/8	53	Вид ограничения (обременения): Ограничения прав на земельный участок, предусмотренные статьями 56, 56.1 Земельного кодекса Российской Федерации; Реквизиты документа-основания: Постановление "О порядке установления охранных зон объектов электросетевого хозяйства и особых условий использования земельных участков, расположенных в границах таких зон" от 24.02.2009 № 160 выдан: Правительство Российской Федерации; Содержание ограничения (обременения): Режимы использования : в соответствии с Постановлением Правительства Российской Федерации от 24 февраля 2009 г. № 160 " О порядке установления охранных зон объектов электросетевого хозяйства и особых условий использования земельных участков, расположенных в границах таких зон"; Реестровый номер границы: 39.15.2.5111; Вид объекта реестра границ: Зона с особыми условиями использования территории	
39:15:132327:1590/9	53	Вид ограничения (обременения): Ограничения прав на земельный участок, предусмотренные статьями 56, 56.1 Земельного кодекса Российской Федерации; Реквизиты документа-основания: Постановление "О порядке установления охранных зон объектов электросетевого хозяйства и особых условий использования земельных участков, расположенных в границах таких зон" от 24.02.2009 № 160 выдан: Правительство Российской Федерации; Содержание ограничения (обременения): Режимы использования : в соответствии с Постановлением Правительства Российской Федерации от 24 февраля 2009 г. № 160 " О порядке установления охранных зон объектов электросетевого хозяйства и особых условий использования земельных участков, расположенных в границах таких зон"; Реестровый номер границы: 39.15.2.5112; Вид объекта реестра границ: Зона с особыми условиями использования территории	
39:15:132327:1590/10	45	Вид ограничения (обременения): Ограничения прав на земельный участок, предусмотренные статьями 56, 56.1 Земельного кодекса Российской Федерации; Реквизиты документа-основания: Постановление "О порядке установления охранных зон объектов электросетевого хозяйства и особых условий использования земельных участков, расположенных в границах таких зон" от 24.02.2009 № 160 выдан: Правительство Российской Федерации; Содержание ограничения (обременения): Режимы использования : в соответствии с Постановлением Правительства Российской Федерации от 24 февраля 2009 г. № 160 " О порядке установления охранных зон объектов электросетевого хозяйства и особых условий использования земельных участков, расположенных в границах таких зон"; Реестровый номер границы: 39.15.2.5127; Вид объекта реестра границ: Зона с особыми условиями использования территории	

полное наименование должности	подпись	инициалы, фамилия
-------------------------------	---------	-------------------

М.П.

Земельный участок			
вид объекта недвижимости			
Лист №3 Раздел 4.1	Всего листов раздела 4.1: 3	Всего разделов: 8	Всего листов выписки: 41
6 августа 2020г. № КУВИ-002/2020-11482286			
Кадастровый номер:		39:15:132327:1590	
39:15:132327:1590/11	33	Вид ограничения (обременения): Ограничения прав на земельный участок, предусмотренные статьями 56, 56.1 Земельного кодекса Российской Федерации; Реквизиты документа-основания: Постановление "О порядке установления охранных зон объектов электросетевого хозяйства и особых условий использования земельных участков, расположенных в границах таких зон" от 24.02.2009 № 160 выдан: Правительство Российской Федерации; Содержание ограничения (обременения): Режимы использования: в соответствии с Постановлением Правительства Российской Федерации от 24 февраля 2009 г. № 160 " О порядке установления охранных зон объектов электросетевого хозяйства и особых условий использования земельных участков, расположенных в границах таких зон"; Реестровый номер границы: 39.15.2.5484; Вид объекта реестра границ: Зона с особыми условиями использования территории	
39:15:132327:1590/12	33	Вид ограничения (обременения): Ограничения прав на земельный участок, предусмотренные статьями 56, 56.1 Земельного кодекса Российской Федерации; Реквизиты документа-основания: Постановление "О порядке установления охранных зон объектов электросетевого хозяйства и особых условий использования земельных участков, расположенных в границах таких зон" от 24.02.2009 № 160 выдан: Правительство Российской Федерации; Содержание ограничения (обременения): Режимы использования: в соответствии с Постановлением Правительства Российской Федерации от 24 февраля 2009 г. № 160 " О порядке установления охранных зон объектов электросетевого хозяйства и особых условий использования земельных участков, расположенных в границах таких зон"; Реестровый номер границы: 39.15.2.5488; Вид объекта реестра границ: Зона с особыми условиями использования территории	
39:15:132327:1590/13	62	Вид ограничения (обременения): Ограничения прав на земельный участок, предусмотренные статьями 56, 56.1 Земельного кодекса Российской Федерации; Реквизиты документа-основания: Письменное обращение от 02.07.2020 № и-КМИ-08/9464 выдан: Комитет муниципального имущества и земельных ресурсов администрации городского округа "Город Калининград"; Постановление "Об установлении публичного сервитута в отношении земельных участков с кадастровыми номерами 39:15:132327:51, 39:15:132327:1590, 39:15:132327:1575 по проспекту Московскому, ул. Мариупольской и земель кадастрового квартала с номером 39:15:132327 в целях размещения объекта электросетевого хозяйства" от 29.06.2020 № 495 выдан: Администрация городского округа "Город Калининград"; Документ, содержащий необходимые для внесения в государственный кадастр недвижимости сведения об установлении или изменении территориальной зоны или зоны с особыми условиями использования территорий, либо об отмене установления такой зоны от 30.06.2020 № ZoneToGKN_b42fc82c-f0d9-4e1d-9186-cde03fa23804 выдан: Общество с ограниченной ответственностью "Геоид", Иванова Татьяна Владимировна; Содержание ограничения (обременения): Публичный сервитут для размещения объекта электросетевого хозяйства "Вынос (переустройство) участков 2-х КЛ-10 кВ и 4-х КЛ-0,4 кВ: ТП-875 - ТП-1003, ТП-873 - ТП-875, ТП-875 - ул. Мариупольская, 5-9 (К-1,2), ТП-875 - ул. Мариупольская, 1-3 (К-1,2)"; Реестровый номер границы: 39:15:6:7424; Вид объекта реестра границ: Зона с особыми условиями использования территории; Вид зоны по документу: Публичный сервитут; Тип зоны: Зона публичного сервитута	

полное наименование должности	подпись	инициалы, фамилия

М.П.