

Полное наименование органа регистрации прав
полное наименование органа регистрации прав

Выписка из Единого государственного реестра недвижимости об объекте недвижимости

Сведения о характеристиках объекта недвижимости

В Единый государственный реестр недвижимости внесены следующие сведения:

Раздел 1 Лист 1

Земельный участок			
вид объекта недвижимости			
Лист № 1 раздела 1	Всего листов раздела 1: 6	Всего разделов: 8	Всего листов выписки: 43
30 апреля 2021г. № КУВИ-002/2021-49666372			
Кадастровый номер:	39:15:132327:1590		
Номер кадастрового квартала:	39:15:132327		
Дата присвоения кадастрового номера:	03.10.2017		
Ранее присвоенный государственный учетный номер:	данные отсутствуют		
Местоположение:	Российская Федерация, Калининградская обл., г. о. "Город Калининград", г. Калининград, пр-кт Московский, 24		
Площадь:	2261 +/- 17		
Кадастровая стоимость, руб.:	11670083.67		
Кадастровые номера расположенных в пределах земельного участка объектов недвижимости:	39:15:132327:158, 39:15:132327:157, 39:15:132327:159		
Кадастровые номера объектов недвижимости, из которых образован объект недвижимости:	39:15:132327:4		
Кадастровые номера образованных объектов недвижимости:	данные отсутствуют		
Категория земель:	Земли населенных пунктов		
Виды разрешенного использования:	деловое управление		
Сведения о кадастровом инженеру:	данные отсутствуют		
Сведения о лесах, водных объектах и об иных природных объектах, расположенных в пределах земельного участка:	данные отсутствуют		

полное наименование должности	подпись	инициалы, фамилия
-------------------------------	---------	-------------------

М.П.

Земельный участок			
вид объекта недвижимости			
Лист № 2 раздела 1	Всего листов раздела 1: 6	Всего разделов: 8	Всего листов выписки: 43
30 апреля 2021г. № КУВИ-002/2021-49666372			
Кадастровый номер:		39:15:132327:1590	
Сведения о том, что земельный участок полностью расположен в границах зоны с особыми условиями использования территории, территории объекта культурного наследия, публичного сервитута:		Земельный участок полностью расположен в границах зоны с реестровым номером 39:00-6.622 от 06.07.2020, ограничение использования земельного участка в пределах зоны: Границы затопления определены в соответствии с Постановлением Правительства Российской Федерации от 18.04.2014 № 360 "Об определении границ зон затопления, подтопления". В границах зон затопления в соответствии с законодательством Российской Федерации о градостроительной деятельности отнесенных к зонам с особыми условиями использования территорий, запрещаются: 1. размещение новых населенных пунктов и строительство объектов капитального строительства без обеспечения инженерной защиты таких населенных пунктов и объектов от затопления, подтопления; 2. использование сточных вод в целях регулирования плодородия почв; 3. размещение кладбищ, скотомогильников, объектов размещения отходов производства и потребления, химических, взрывчатых, токсичных, отравляющих и ядовитых веществ, пунктов хранения и захоронения радиоактивных отходов; 4. осуществление авиационных мер по борьбе с вредными организмами., вид/наименование: Зона затопления при 1% обеспеченности участка территории в районе реки Голубая, ручья Воздушный (городской округ "Город Калининград", Гурьевский городской округ), тип: Иная зона с особыми условиями использования территории, номер: 1, решения: 1. дата решения: 11.06.2020, номер решения: АЗ-28-4880, наименование ОГВ/ОМСУ: Невско-Ладожское бассейновое водное управление Федерального агентства водных ресурсов 2. дата решения: 18.05.2020, номер решения: 51, наименование ОГВ/ОМСУ: Невско-Ладожское бассейновое водное управление Федерального агентства водных ресурсов 3. дата решения: 15.06.2020, номер решения: ZoneToGKN_F51D32E1-CF25-48B1-B8EA-4689B3868F2D, наименование ОГВ/ОМСУ: Общество с ограниченной ответственностью "ВИЗИР", Петров Михаил Вячеславович	
Сведения о том, что земельный участок расположен в границах особой экономической зоны, территории опережающего социально-экономического развития, зоны территориального развития в Российской Федерации, игровой зоны:		данные отсутствуют	
Сведения о том, что земельный участок расположен в границах особо охраняемой природной территории, охотничьих угодий, лесничеств:		данные отсутствуют	
Сведения о результатах проведения государственного земельного надзора:		данные отсутствуют	
Сведения о расположении земельного участка в границах территории, в отношении которой утвержден проект межевания территории:		данные отсутствуют	
Условный номер земельного участка:		данные отсутствуют	

полное наименование должности	подпись	инициалы, фамилия

М.П.

Земельный участок			
вид объекта недвижимости			
Лист № 3 раздела 1	Всего листов раздела 1: 6	Всего разделов: 8	Всего листов выписки: 43
30 апреля 2021г. № КУВИ-002/2021-49666372			
Кадастровый номер:		39:15:132327:1590	
Сведения о принятии акта и (или) заключении договора, предусматривающих предоставление в соответствии с земельным законодательством исполнительным органом государственным органом власти или органом местного самоуправления, находящегося в государственной или муниципальной собственности земельного участка для строительства наемного дома социального использования или наемного дома коммерческого использования:	данные отсутствуют		
Сведения о том, что земельный участок или земельные участки образованы на основании решения об изъятии земельного участка и (или) расположенного на нем объекта недвижимости для государственных или муниципальных нужд:	данные отсутствуют		
Сведения о том, что земельный участок образован из земель или земельного участка, государственная собственность на которые не разграничена:	данные отсутствуют		
Сведения о наличии земельного спора о местоположении границ земельных участков:	данные отсутствуют		
Статус записи об объекте недвижимости:	Сведения об объекте недвижимости имеют статус "актуальные"		

полное наименование должности	подпись	инициалы, фамилия

М.П.

Земельный участок			
вид объекта недвижимости			
Лист № 4 раздела 1	Всего листов раздела 1: 6	Всего разделов: 8	Всего листов выписки: 43
30 апреля 2021г. № КУВИ-002/2021-49666372			
Кадастровый номер:		39:15:132327:1590	
Особые отметки:	<p>Сведения об ограничениях права на объект недвижимости, обременениях данного объекта, не зарегистрированных в реестре прав, ограничений прав и обременений недвижимого имущества: вид ограничения (обременения): ограничения прав на земельный участок, предусмотренные статьями 56, 56.1 Земельного кодекса Российской Федерации. вид ограничения (обременения): ограничения прав на земельный участок, предусмотренные статьями 56, 56.1 Земельного кодекса Российской Федерации; срок действия: с 28.09.2017; реквизиты документа-основания: постановление Правительства Российской Федерации от 24 февраля 2009 г. № 160 "О порядке установления охранных зон объектов электросетевого хозяйства и особых условий использования земельных участков, расположенных в границах таких зон" от 24.02.2009 № 160 выдан: Правительство Российской Федерации. вид ограничения (обременения): ограничения прав на земельный участок, предусмотренные статьями 56, 56.1 Земельного кодекса Российской Федерации. вид ограничения (обременения): ограничения прав на земельный участок, предусмотренные статьями 56, 56.1 Земельного кодекса Российской Федерации; срок действия: с 04.10.2017; реквизиты документа-основания: постановление "О порядке установления охранных зон объектов электросетевого хозяйства и особых условий использования земельных участков, расположенных в границах таких зон" от 24.02.2009 № 160 выдан: Правительство Российской Федерации. вид ограничения (обременения): ограничения прав на земельный участок, предусмотренные статьями 56, 56.1 Земельного кодекса Российской Федерации; срок действия: с 05.10.2017; реквизиты документа-основания: постановление "О порядке установления охранных зон объектов электросетевого хозяйства и особых условий использования земельных участков, расположенных в границах таких зон" от 24.02.2009 № 160 выдан: Правительство Российской Федерации. вид ограничения (обременения): ограничения прав на земельный участок, предусмотренные статьями 56, 56.1 Земельного кодекса Российской Федерации; срок действия: с 05.10.2017; реквизиты документа-основания: постановление "О порядке установления охранных зон объектов электросетевого хозяйства и особых условий использования земельных участков, расположенных в границах таких зон" от 24.02.2009 № 160 выдан: Правительство Российской Федерации. вид ограничения (обременения): ограничения прав на земельный участок, предусмотренные статьями 56, 56.1 Земельного кодекса Российской Федерации; срок действия: с 10.10.2017; реквизиты документа-основания: постановление "О порядке установления охранных зон объектов электросетевого хозяйства и особых условий использования земельных участков, расположенных в границах таких зон" от 24.02.2009 № 160 выдан: Правительство Российской Федерации. вид ограничения (обременения): ограничения прав на земельный участок, предусмотренные статьями 56, 56.1 Земельного кодекса Российской Федерации; срок действия: с 31.10.2017; реквизиты документа-основания: постановление "О порядке установления охранных зон объектов электросетевого хозяйства и особых условий использования земельных участков, расположенных в границах таких зон" от 24.02.2009 № 160 выдан: Правительство Российской Федерации. вид ограничения (обременения): ограничения прав на земельный участок, предусмотренные статьями 56, 56.1 Земельного кодекса Российской Федерации; срок действия: с 31.10.2017; реквизиты документа-основания: постановление "О порядке установления охранных зон объектов электросетевого хозяйства и особых условий использования земельных участков, расположенных в границах таких зон"</p>		

полное наименование должности	подпись	инициалы, фамилия

М.П.

Земельный участок			
вид объекта недвижимости			
Лист № 5 раздела 1	Всего листов раздела 1: 6	Всего разделов: 8	Всего листов выписки: 43
30 апреля 2021г. № КУВИ-002/2021-49666372			
Кадастровый номер:		39:15:132327:1590	
		<p>от 24.02.2009 № 160 выдан: Правительство Российской Федерации. вид ограничения (обременения): ограничения прав на земельный участок, предусмотренные статьями 56, 56.1 Земельного кодекса Российской Федерации; срок действия: с 31.10.2017; реквизиты документа-основания: постановление "О порядке установления охранных зон объектов электросетевого хозяйства и особых условий использования земельных участков, расположенных в границах таких зон" от 24.02.2009 № 160 выдан: Правительство Российской Федерации. вид ограничения (обременения): ограничения прав на земельный участок, предусмотренные статьями 56, 56.1 Земельного кодекса Российской Федерации; срок действия: с 04.04.2018; реквизиты документа-основания: постановление "О порядке установления охранных зон объектов электросетевого хозяйства и особых условий использования земельных участков, расположенных в границах таких зон" от 24.02.2009 № 160 выдан: Правительство Российской Федерации. вид ограничения (обременения): ограничения прав на земельный участок, предусмотренные статьями 56, 56.1 Земельного кодекса Российской Федерации; срок действия: с 05.04.2018; реквизиты документа-основания: постановление "О порядке установления охранных зон объектов электросетевого хозяйства и особых условий использования земельных участков, расположенных в границах таких зон" от 24.02.2009 № 160 выдан: Правительство Российской Федерации. вид ограничения (обременения): ограничения прав на земельный участок, предусмотренные статьями 56, 56.1 Земельного кодекса Российской Федерации; срок действия: с 13.07.2020; реквизиты документа-основания: письменное обращение от 02.07.2020 № и-КМИ-08/9464 выдан: Комитет муниципального имущества и земельных ресурсов администрации городского округа "Город Калининград"; постановление "Об установлении публичного сервитута в отношении земельных участков с кадастровыми номерами 39:15:132327:51, 39:15:132327:1590, 39:15:132327:1575 по проспекту Московскому, ул. Мариупольской и земель кадастрового квартала с номером 39:15:132327 в целях размещения объекта электросетевого хозяйства" от 29.06.2020 № 495 выдан: Администрация городского округа "Город Калининград"; документ, содержащий необходимые для внесения в государственный кадастр недвижимости сведения об установлении или изменении территориальной зоны или зоны с особыми условиями использования территорий, либо об отмене установления такой зоны от 30.06.2020 № ZoneToGKN_b42fc82c-f0d9-4e1d-9186-cde03fa23804 выдан: Общество с ограниченной ответственностью "Геонд", Иванова Татьяна Владимировна. вид ограничения (обременения): ограничения прав на земельный участок, предусмотренные статьями 56, 56.1 Земельного кодекса Российской Федерации; срок действия: с 20.08.2020; реквизиты документа-основания: письменное обращение от 11.06.2020 № АЗ-28-4880 выдан: Невско-Ладожское бассейновое водное управление Федерального агентства водных ресурсов; распоряжение "Об утверждении местоположения границ зон затопления в отношении участка территории в районе реки Голубая, ручья Воздушный (городской округ "Город Калининград", Гурьевский городской округ) Калининградской области" от 18.05.2020 № 51 выдан: Невско-Ладожское бассейновое водное управление Федерального агентства водных ресурсов; документ, содержащий необходимые для внесения в государственный кадастр недвижимости сведения об установлении или изменении территориальной зоны или зоны с особыми условиями использования территорий, либо об отмене установления такой зоны от 15.06.2020 № ZoneToGKN_F51D32E1-CF25-48B1-B8EA-4689B3868F2D выдан: Общество с ограниченной ответственностью "ВИЗИР", Петров Михаил Вячеславович.</p>	
полное наименование должности	подпись	инициалы, фамилия	

М.П.

Земельный участок			
вид объекта недвижимости			
Лист № 6 раздела 1	Всего листов раздела 1: 6	Всего разделов: 8	Всего листов выписки: 43
30 апреля 2021г. № КУВИ-002/2021-49666372			
Кадастровый номер:		39:15:132327:1590	
Получатель выписки:		ООО "Центр недвижимости от Сбербанка"	

полное наименование должности	подпись	инициалы, фамилия
-------------------------------	---------	-------------------

М.П.

Выписка из Единого государственного реестра недвижимости об объекте недвижимости

Сведения о зарегистрированных правах

Земельный участок			
вид объекта недвижимости			
Лист № 1 раздела 2	Всего листов раздела 2: 2	Всего разделов: 8	Всего листов выписки: 43
30 апреля 2021г. № КУВИ-002/2021-49666372			
Кадастровый номер:		39:15:132327:1590	
1	Правообладатель (правообладатели):	1.1	Публичное акционерное общество "Сбербанк России", ИНН: 7707083893
2	Вид, номер, дата и время государственной регистрации права:	2.1	Собственность 39:15:132327:1590-39/001/2018-1 12.01.2018 10:29:19
3	Сведения об осуществлении государственной регистрации сделки, права без необходимого в силу закона согласия третьего лица, органа:	3.1	данные отсутствуют
4	Ограничение прав и обременение объекта недвижимости:	не зарегистрировано	
5	Договоры участия в долевом строительстве:	не зарегистрировано	
6	Заявленные в судебном порядке права требования:	данные отсутствуют	
7	Сведения о возражении в отношении зарегистрированного права:	данные отсутствуют	
8	Сведения о наличии решения об изъятии объекта недвижимости для государственных и муниципальных нужд:	данные отсутствуют	
9	Сведения о невозможности государственной регистрации без личного участия правообладателя или его законного представителя:	данные отсутствуют	
10	Правопритязания и сведения о наличии поступивших, но не рассмотренных заявлений о проведении государственной регистрации права (перехода, прекращения права), ограничения права или обременения объекта недвижимости, сделки в отношении объекта недвижимости:	отсутствуют	

полное наименование должности	подпись	инициалы, фамилия
-------------------------------	---------	-------------------

М.П.

Земельный участок			
вид объекта недвижимости			
Лист № 2 раздела 2	Всего листов раздела 2: 2	Всего разделов: 8	Всего листов выписки: 43
30 апреля 2021г. № КУВИ-002/2021-49666372			
Кадастровый номер:		39:15:132327:1590	
11	Сведения о невозможности государственной регистрации перехода, прекращения, ограничения права на земельный участок из земель сельскохозяйственного назначения:	данные отсутствуют	

полное наименование должности	подпись	инициалы, фамилия
-------------------------------	---------	-------------------

М.П.

Выписка из Единого государственного реестра недвижимости об объекте недвижимости
 Описание местоположения земельного участка

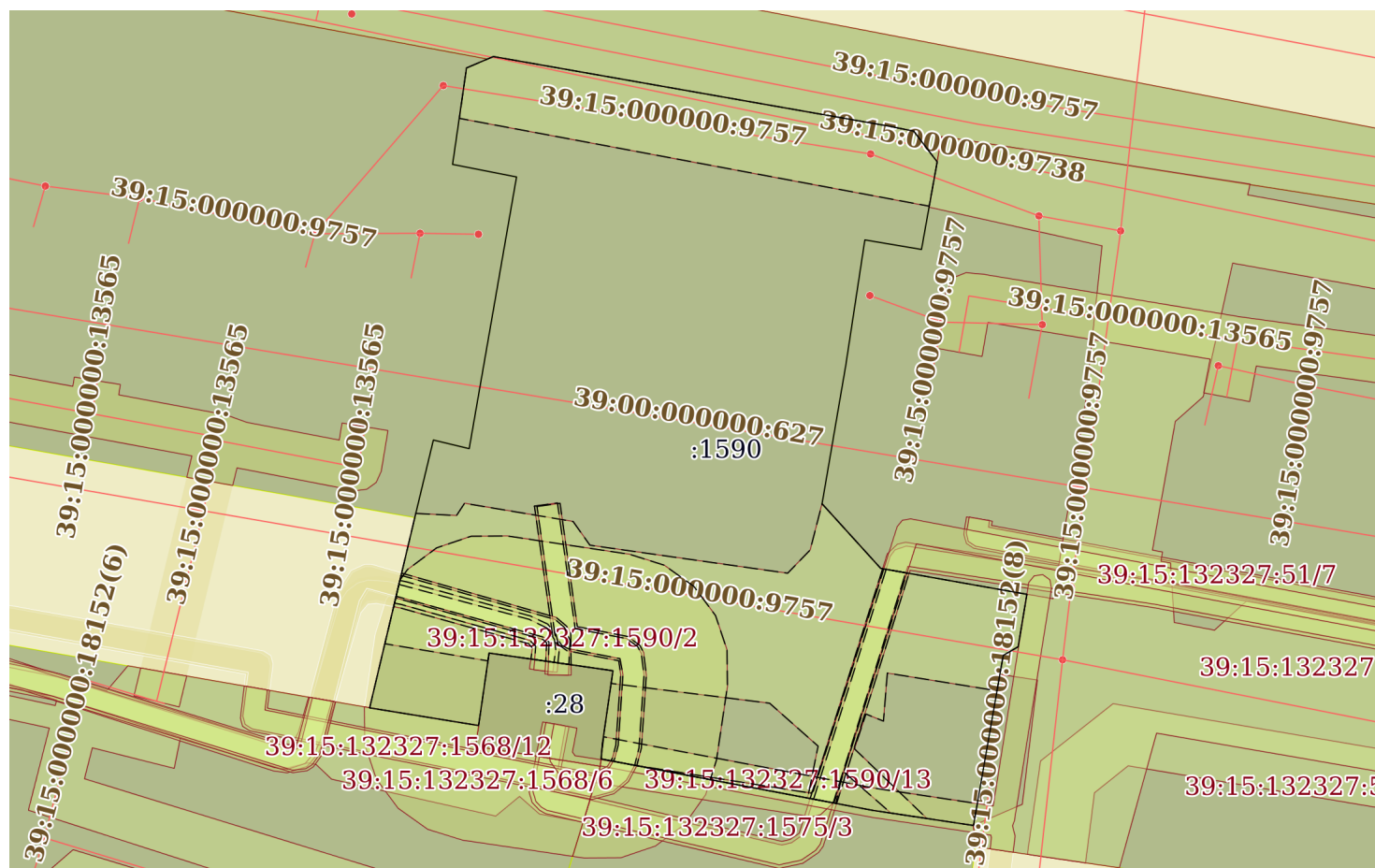
Земельный участок			
вид объекта недвижимости			

Лист № 1 раздела 3	Всего листов раздела 3: 1	Всего разделов: 8	Всего листов выписки: 43
--------------------	---------------------------	-------------------	--------------------------

30 апреля 2021г. № КУВИ-002/2021-49666372

Кадастровый номер: 39:15:132327:1590

План (чертеж, схема) земельного участка



Масштаб 1:600 Условные обозначения:

полное наименование должности	подпись	инициалы, фамилия
-------------------------------	---------	-------------------

М.П.

Выписка из Единого государственного реестра недвижимости об объекте недвижимости

Описание местоположения земельного участка

Земельный участок			
вид объекта недвижимости			

Лист № 1 раздела 3.1	Всего листов раздела 3.1: 2	Всего разделов: 8	Всего листов выписки: 43
----------------------	-----------------------------	-------------------	--------------------------

30 апреля 2021г. № КУВИ-002/2021-49666372

Кадастровый номер: 39:15:132327:1590

Описание местоположения границ земельного участка							
№ п/п	Номер точки		Дирекционный угол	Горизонтальное проложение, м	Описание закрепления на местности	Кадастровые номера смежных участков	Сведения об адресах правообладателей смежных земельных участков
	начальная	конечная					
1	2	3	4	5	6	7	8
1	1.1.1	1.1.2	66°57.2'	1.97	-	39:15:132327:29	данные отсутствуют
2	1.1.2	1.1.3	67°13.1'	0.54	-	39:15:000000:4511(7)	данные отсутствуют
3	1.1.3	1.1.4	99°58.7'	34.51	-	39:15:000000:4511(7)	данные отсутствуют
4	1.1.4	1.1.5	101°18.6'	2.19	-	39:15:000000:4511(7)	данные отсутствуют
5	1.1.5	1.1.6	142°34.7'	3.32	-	39:15:000000:4511(7)	данные отсутствуют
6	1.1.6	1.1.7	190°9.8'	7.65	-	39:15:132327:51	данные отсутствуют
7	1.1.7	1.1.8	279°33.5'	4.94	-	39:15:132327:51	данные отсутствуют
8	1.1.8	1.1.9	188°39.3'	10.96	-	39:15:132327:51	данные отсутствуют
9	1.1.9	1.1.10	189°43.7'	12.01	-	39:15:132327:51	данные отсутствуют
10	1.1.10	1.1.11	137°45.4'	7.5	-	39:15:132327:51	данные отсутствуют
11	1.1.11	1.1.12	100°2.6'	2.75	-	39:15:132327:51	данные отсутствуют
12	1.1.12	1.1.13	100°3.8'	10.01	-	39:15:132327:51	данные отсутствуют
13	1.1.13	1.1.14	189°26.5'	4.57	-	39:15:132327:51	данные отсутствуют
14	1.1.14	1.1.15	239°58.0'	1.48	-	39:15:132327:51	данные отсутствуют
15	1.1.15	1.1.16	190°5.3'	1.66	-	39:15:132327:51	данные отсутствуют
16	1.1.16	1.1.17	189°54.7'	13.19	-	39:15:132327:51	данные отсутствуют
17	1.1.17	1.1.18	278°31.7'	8.77	-	39:15:132327:1575	Россия, Калининградская обл., г. Калининград, пер. Щорса, дом №1, кв. 65
18	1.1.18	1.1.19	280°43.1'	23.76	-	39:15:132327:1575	Россия, Калининградская обл., г. Калининград, пер. Щорса, дом №1, кв. 65
19	1.1.19	1.1.20	5°7.0'	1.35	-	39:15:132327:28	данные отсутствуют
20	1.1.20	1.1.21	8°12.4'	6.3	-	39:15:132327:28	данные отсутствуют
21	1.1.21	1.1.22	278°7.4'	10.76	-	39:15:132327:28	данные отсутствуют
22	1.1.22	1.1.23	188°13.2'	6.29	-	39:15:132327:28	данные отсутствуют
23	1.1.23	1.1.24	279°12.8'	9.49	-	39:15:132327:1568	данные отсутствуют

полное наименование должности	подпись	инициалы, фамилия

М.П.

Земельный участок							
вид объекта недвижимости							
Лист № 2 раздела 3.1		Всего листов раздела 3.1: 2		Всего разделов: 8		Всего листов выписки: 43	
30 апреля 2021г. № КУВИ-002/2021-49666372							
Кадастровый номер:				39:15:132327:1590			
24	1.1.24	1.1.25	13°21.0`	16.8	-	данные отсутствуют	данные отсутствуют
25	1.1.25	1.1.26	13°29.3`	6.86	-	39:15:132327:29	данные отсутствуют
26	1.1.26	1.1.27	103°30.6`	3.17	-	39:15:132327:29	данные отсутствуют
27	1.1.27	1.1.28	9°53.3`	23.7	-	39:15:132327:29	данные отсутствуют
28	1.1.28	1.1.29	281°6.5`	5.61	-	39:15:132327:29	данные отсутствуют
29	1.1.29	1.1.1	8°14.2`	8.38	-	39:15:132327:29	данные отсутствуют

полное наименование должности	подпись	инициалы, фамилия
-------------------------------	---------	-------------------

М.П.

Выписка из Единого государственного реестра недвижимости об объекте недвижимости

Описание местоположения земельного участка

Земельный участок			
вид объекта недвижимости			
Лист № 1 раздела 3.2	Всего листов раздела 3.2: 2	Всего разделов: 8	Всего листов выписки: 43
30 апреля 2021г. № КУВИ-002/2021-49666372			
Кадастровый номер:		39:15:132327:1590	

Сведения о характерных точках границы земельного участка				
Система координат 39.1				
Номер точки	Координаты, м		Описание закрепления на местности	Средняя квадратичная погрешность определения координат характерных точек границ земельного участка, м
	X	Y		
1	2	3	4	5
1	354438.49	1188841	Закрепление отсутствует	0.1
2	354439.26	1188842.81	Закрепление отсутствует	0.1
3	354439.47	1188843.31	Закрепление отсутствует	0.1
4	354433.49	1188877.3	Закрепление отсутствует	0.1
5	354433.06	1188879.45	Закрепление отсутствует	0.1
6	354430.42	1188881.47	Закрепление отсутствует	0.1
7	354422.89	1188880.12	Закрепление отсутствует	0.1
8	354423.71	1188875.25	Закрепление отсутствует	0.1
9	354412.87	1188873.6	Закрепление отсутствует	0.1
10	354401.03	1188871.57	Закрепление отсутствует	0.1
11	354395.48	1188876.61	Закрепление отсутствует	0.1
12	354395	1188879.32	Закрепление отсутствует	0.1
13	354393.25	1188889.18	Закрепление отсутствует	0.1
14	354388.74	1188888.43	Закрепление отсутствует	0.1
15	354388	1188887.15	Закрепление отсутствует	0.1
16	354386.37	1188886.86	Закрепление отсутствует	0.1
17	354373.38	1188884.59	Закрепление отсутствует	0.1
18	354374.68	1188875.92	Закрепление отсутствует	0.1
19	354379.1	1188852.57	Закрепление отсутствует	0.1
20	354380.44	1188852.69	Закрепление отсутствует	0.1
21	354386.68	1188853.59	Закрепление отсутствует	0.1
22	354388.2	1188842.94	Закрепление отсутствует	0.1
23	354381.97	1188842.04	Закрепление отсутствует	0.1
24	354383.49	1188832.67	Закрепление отсутствует	0.1

полное наименование должности	подпись	инициалы, фамилия

М.П.

Земельный участок				
вид объекта недвижимости				
Лист № 2 раздела 3.2		Всего листов раздела 3.2: 2		Всего разделов: 8
Всего листов выписки: 43				
30 апреля 2021г. № КУВИ-002/2021-49666372				
Кадастровый номер:			39:15:132327:1590	
25	354399.84	1188836.55	Закрепление отсутствует	0.1
26	354406.51	1188838.15	Закрепление отсутствует	0.1
27	354405.77	1188841.23	Закрепление отсутствует	0.1
28	354429.12	1188845.3	Закрепление отсутствует	0.1
29	354430.2	1188839.8	Закрепление отсутствует	0.1
1	354438.49	1188841	Закрепление отсутствует	0.1

полное наименование должности	подпись	инициалы, фамилия

М.П.

Выписка из Единого государственного реестра недвижимости об объекте недвижимости
Сведения о частях земельного участка

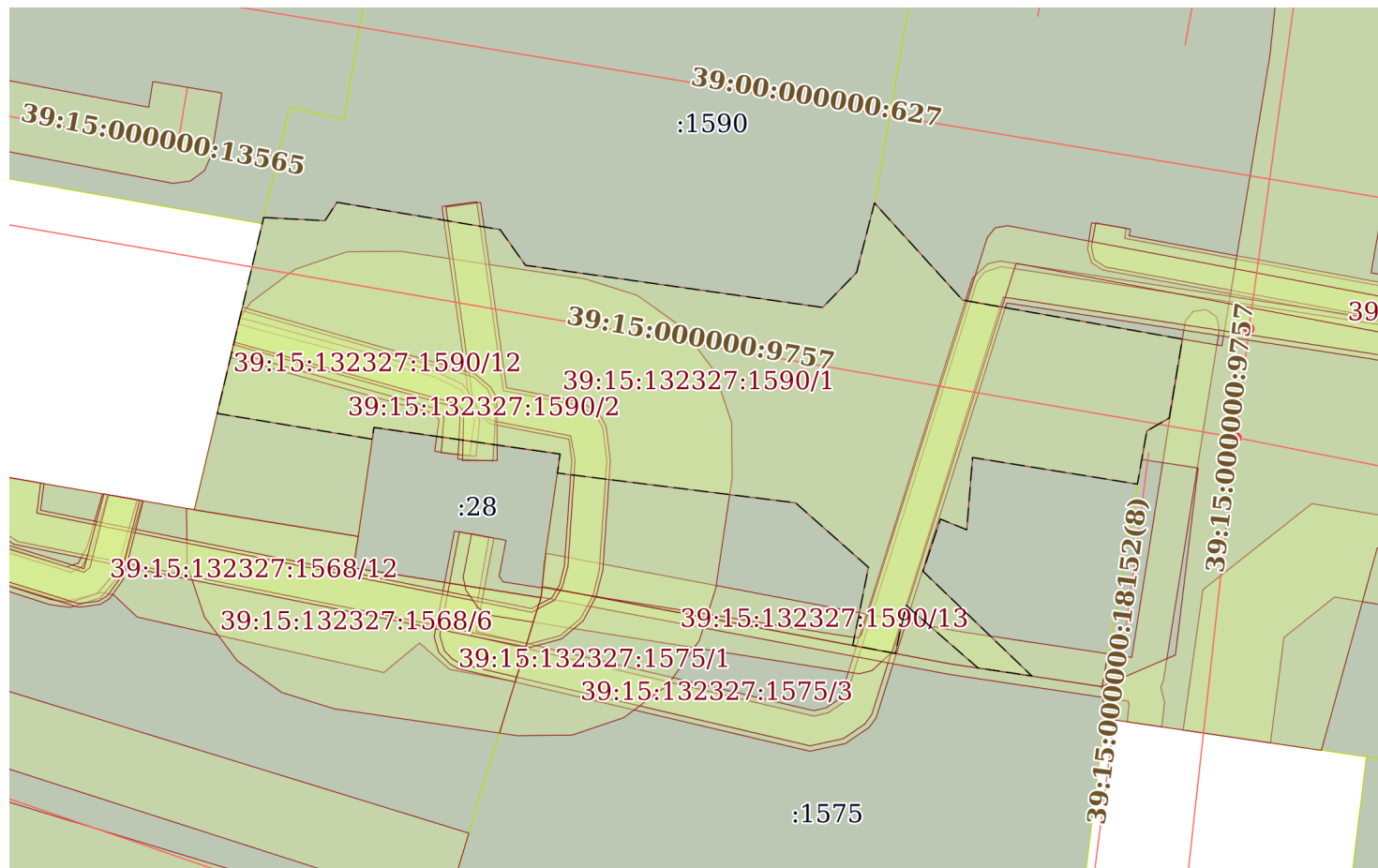
Земельный участок			
вид объекта недвижимости			

Лист № 1 раздела 4	Всего листов раздела 4: 13	Всего разделов: 8	Всего листов выписки: 43
--------------------	----------------------------	-------------------	--------------------------

30 апреля 2021г. № КУВИ-002/2021-49666372

Кадастровый номер: 39:15:132327:1590

План (чертеж, схема) части земельного участка | Учетный номер части: 39:15:132327:1590/1



Масштаб 1:400 | Условные обозначения:

полное наименование должности	подпись	инициалы, фамилия
-------------------------------	---------	-------------------

М.П.

Земельный участок

вид объекта недвижимости

Лист № 2 раздела 4

Всего листов раздела 4: 13

Всего разделов: 8

Всего листов выписки: 43

30 апреля 2021г. № КУВИ-002/2021-49666372

Кадастровый номер:

39:15:132327:1590

План (чертеж, схема) части земельного участка

Учетный номер части: 39:15:132327:1590/2



Масштаб 1:200

Условные обозначения:

полное наименование должности

подпись

инициалы, фамилия

М.П.

Земельный участок

вид объекта недвижимости

Лист № 3 раздела 4

Всего листов раздела 4: 13

Всего разделов: 8

Всего листов выписки: 43

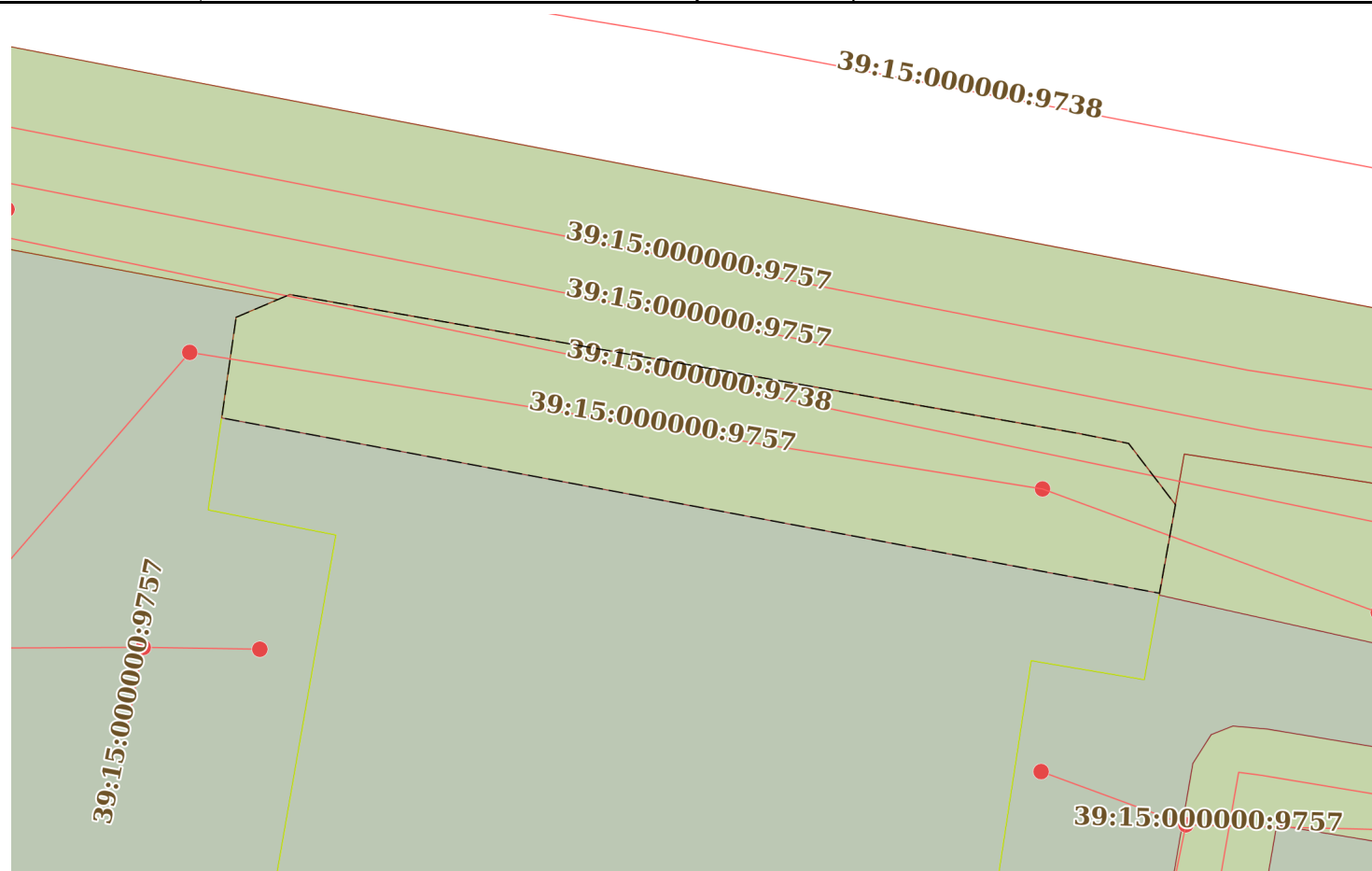
30 апреля 2021г. № КУВИ-002/2021-49666372

Кадастровый номер:

39:15:132327:1590

План (чертеж, схема) части земельного участка

Учетный номер части: 39:15:132327:1590/3



Масштаб 1:300

Условные обозначения:

полное наименование должности

подпись

инициалы, фамилия

М.П.

Земельный участок			
вид объекта недвижимости			
Лист № 4 раздела 4	Всего листов раздела 4: 13	Всего разделов: 8	Всего листов выписки: 43
30 апреля 2021г. № КУВИ-002/2021-49666372			
Кадастровый номер:		39:15:132327:1590	

План (чертеж, схема) части земельного участка	Учетный номер части: 39:15:132327:1590/4
---	--



Масштаб 1:80	Условные обозначения:	
--------------	-----------------------	--

полное наименование должности	подпись	инициалы, фамилия
-------------------------------	---------	-------------------

М.П.

Земельный участок

вид объекта недвижимости

Лист № 5 раздела 4

Всего листов раздела 4: 13

Всего разделов: 8

Всего листов выписки: 43

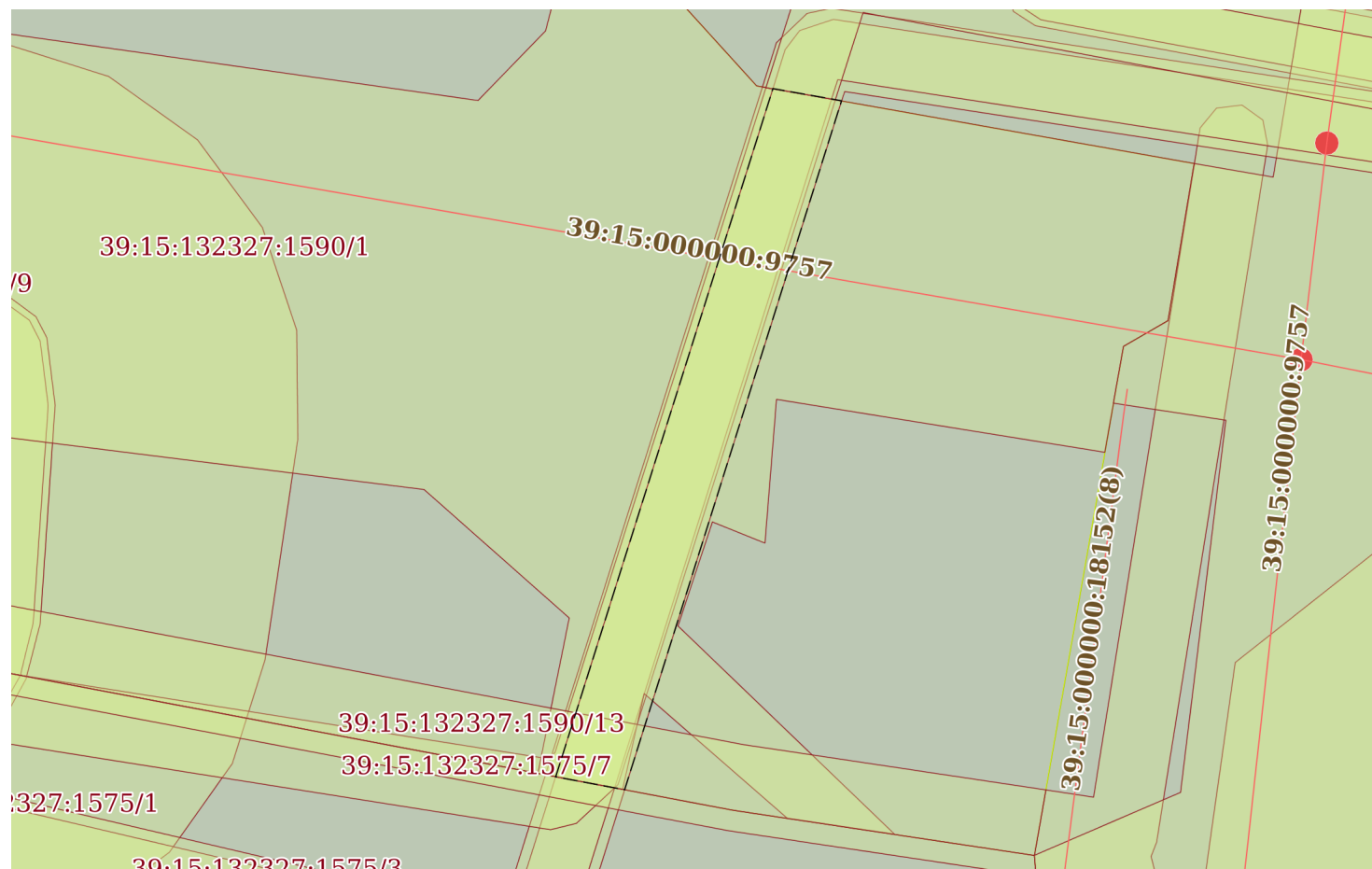
30 апреля 2021г. № КУВИ-002/2021-49666372

Кадастровый номер:

39:15:132327:1590

План (чертеж, схема) части земельного участка

Учетный номер части: 39:15:132327:1590/5



Масштаб 1:200

Условные обозначения:

полное наименование должности

подпись

инициалы, фамилия

М.П.

Земельный участок

вид объекта недвижимости

Лист № 6 раздела 4

Всего листов раздела 4: 13

Всего разделов: 8

Всего листов выписки: 43

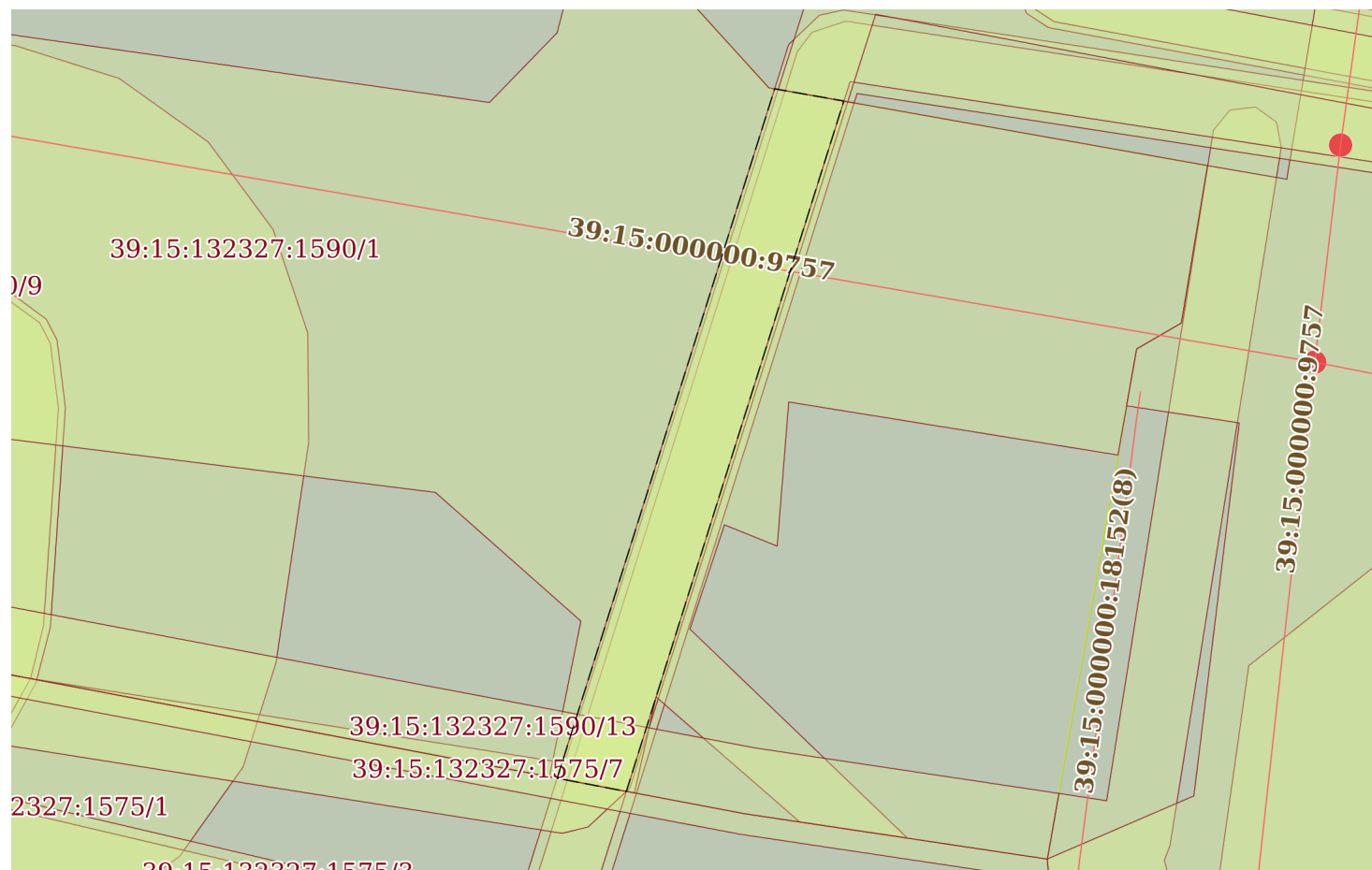
30 апреля 2021г. № КУВИ-002/2021-49666372

Кадастровый номер:

39:15:132327:1590

План (чертеж, схема) части земельного участка

Учетный номер части: 39:15:132327:1590/6



Масштаб 1:200

Условные обозначения:

полное наименование должности

подпись

инициалы, фамилия

М.П.

Земельный участок			
вид объекта недвижимости			
Лист № 7 раздела 4	Всего листов раздела 4: 13	Всего разделов: 8	Всего листов выписки: 43
30 апреля 2021г. № КУВИ-002/2021-49666372			
Кадастровый номер:		39:15:132327:1590	

План (чертеж, схема) части земельного участка	Учетный номер части: 39:15:132327:1590/7
Масштаб 1:80	Условные обозначения:

полное наименование должности	подпись	инициалы, фамилия

М.П.

Земельный участок

вид объекта недвижимости

Лист № 8 раздела 4

Всего листов раздела 4: 13

Всего разделов: 8

Всего листов выписки: 43

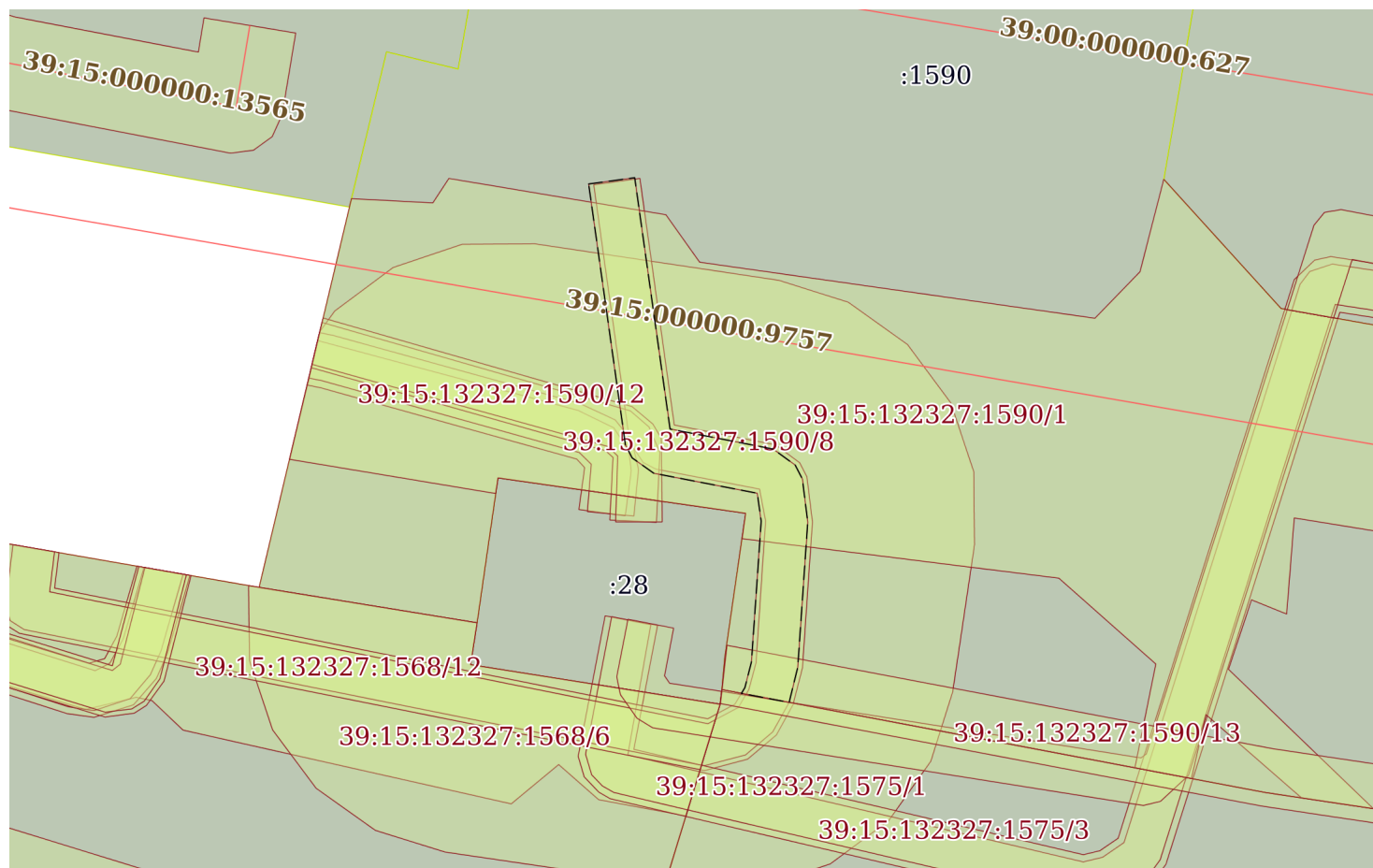
30 апреля 2021г. № КУВИ-002/2021-49666372

Кадастровый номер:

39:15:132327:1590

План (чертеж, схема) части земельного участка

Учетный номер части: 39:15:132327:1590/8



Масштаб 1:300

Условные обозначения:

полное наименование должности

подпись

инициалы, фамилия

М.П.

Земельный участок

вид объекта недвижимости

Лист № 9 раздела 4

Всего листов раздела 4: 13

Всего разделов: 8

Всего листов выписки: 43

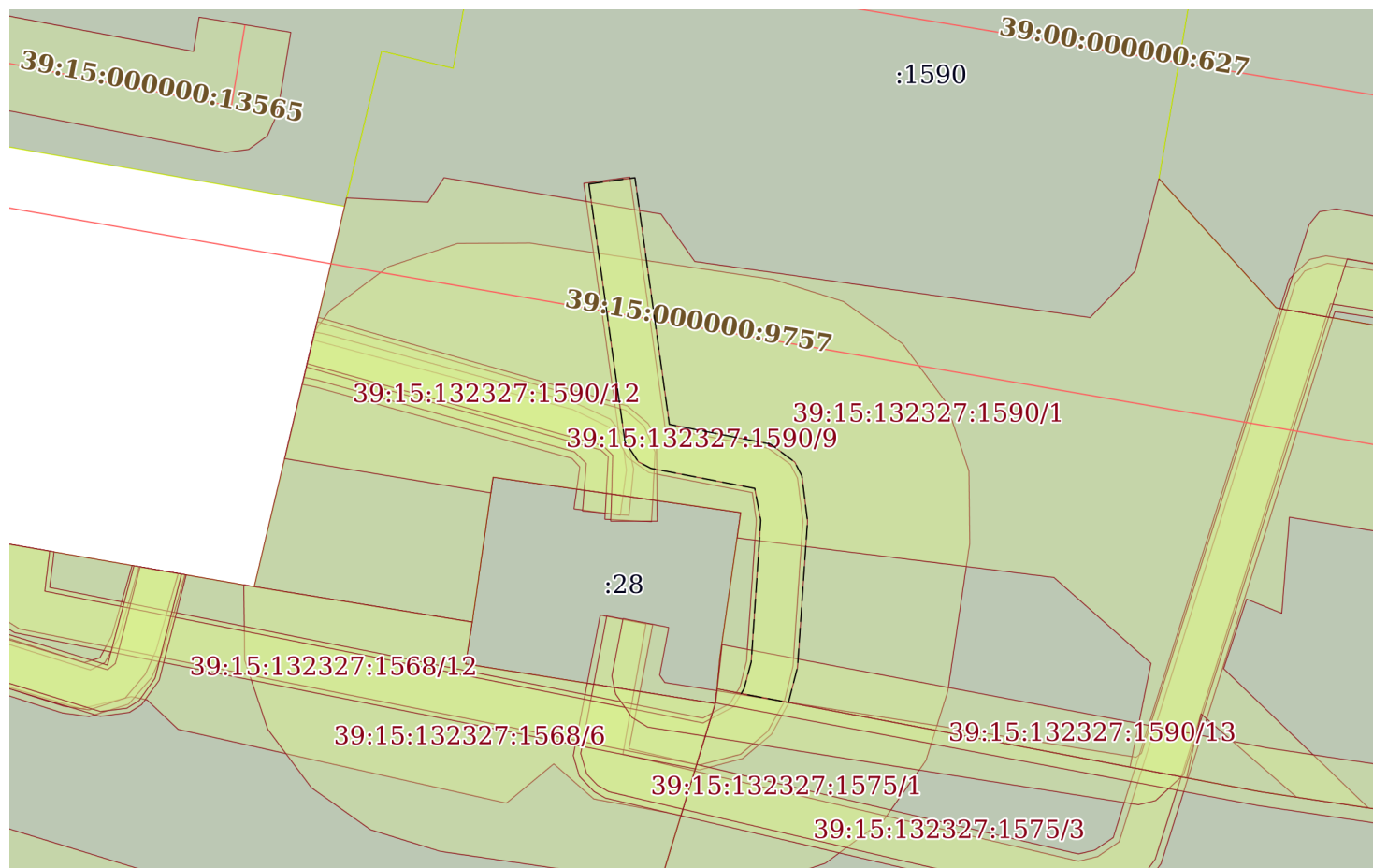
30 апреля 2021г. № КУВИ-002/2021-49666372

Кадастровый номер:

39:15:132327:1590

План (чертеж, схема) части земельного участка

Учетный номер части: 39:15:132327:1590/9



Масштаб 1:300

Условные обозначения:

полное наименование должности

подпись

инициалы, фамилия

М.П.

Земельный участок

вид объекта недвижимости

Лист № 10 раздела 4

Всего листов раздела 4: 13

Всего разделов: 8

Всего листов выписки: 43

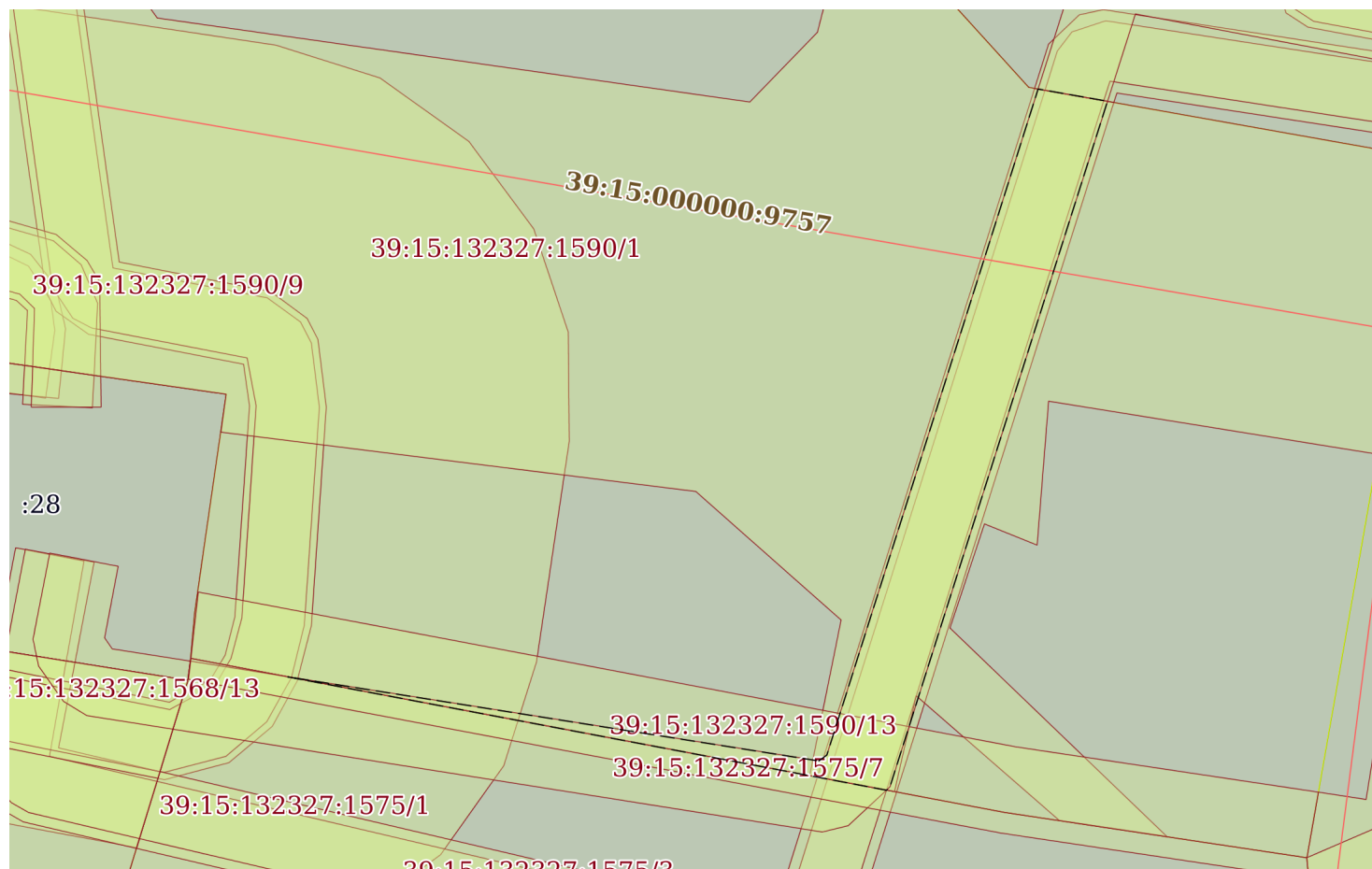
30 апреля 2021г. № КУВИ-002/2021-49666372

Кадастровый номер:

39:15:132327:1590

План (чертеж, схема) части земельного участка

Учетный номер части: 39:15:132327:1590/10



Масштаб 1:200

Условные обозначения:

полное наименование должности

подпись

инициалы, фамилия

М.П.

Земельный участок

вид объекта недвижимости

Лист № 11 раздела 4

Всего листов раздела 4: 13

Всего разделов: 8

Всего листов выписки: 43

30 апреля 2021г. № КУВИ-002/2021-49666372

Кадастровый номер:

39:15:132327:1590

План (чертеж, схема) части земельного участка

Учетный номер части: 39:15:132327:1590/11



Масштаб 1:90

Условные обозначения:

полное наименование должности	подпись	инициалы, фамилия
-------------------------------	---------	-------------------

М.П.

Земельный участок

вид объекта недвижимости

Лист № 12 раздела 4

Всего листов раздела 4: 13

Всего разделов: 8

Всего листов выписки: 43

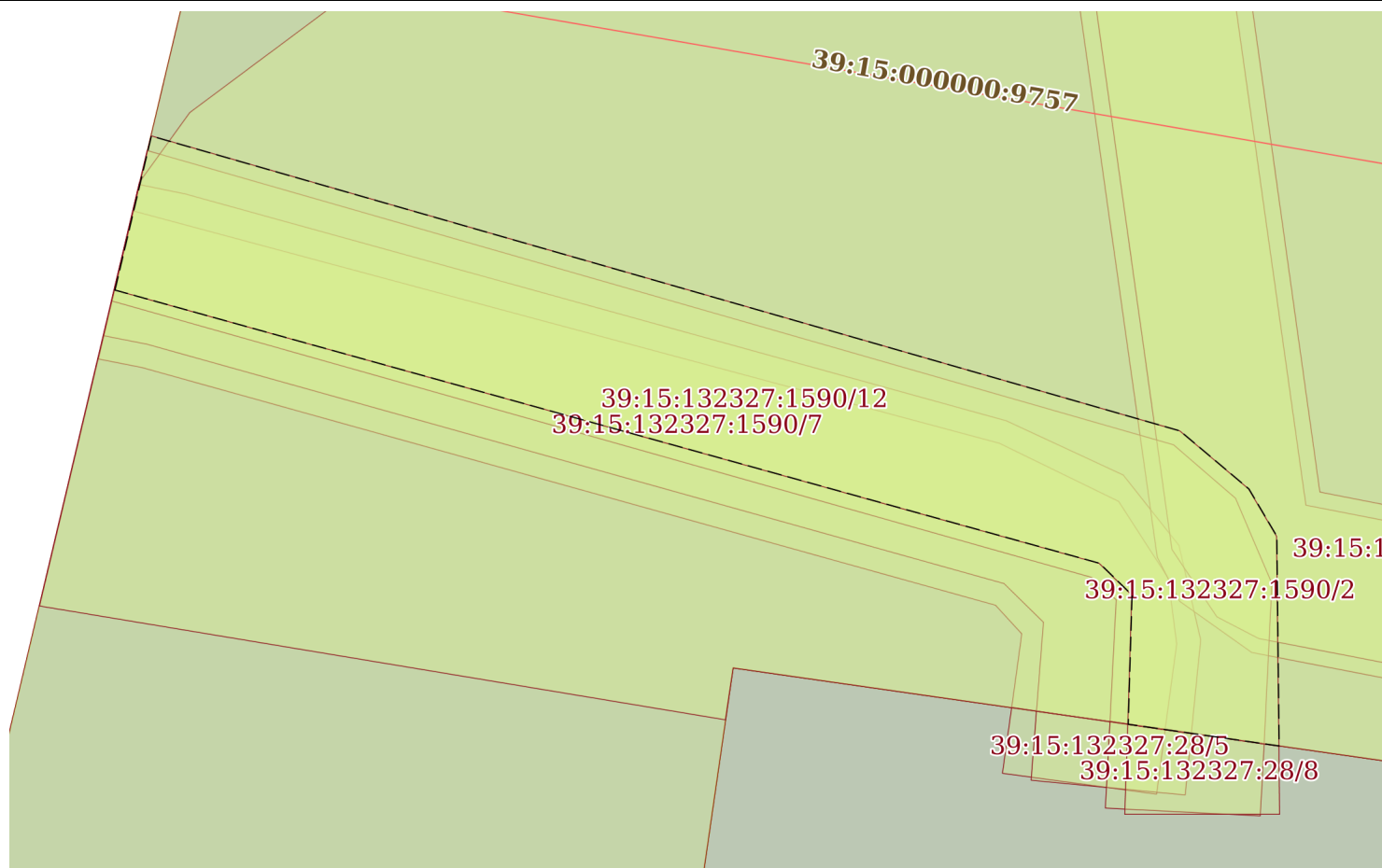
30 апреля 2021г. № КУВИ-002/2021-49666372

Кадастровый номер:

39:15:132327:1590

План (чертеж, схема) части земельного участка

Учетный номер части: 39:15:132327:1590/12



Масштаб 1:90

Условные обозначения:

полное наименование должности

подпись

инициалы, фамилия

М.П.

Земельный участок
вид объекта недвижимости

Лист № 13 раздела 4

Всего листов раздела 4: 13

Всего разделов: 8

Всего листов выписки: 43

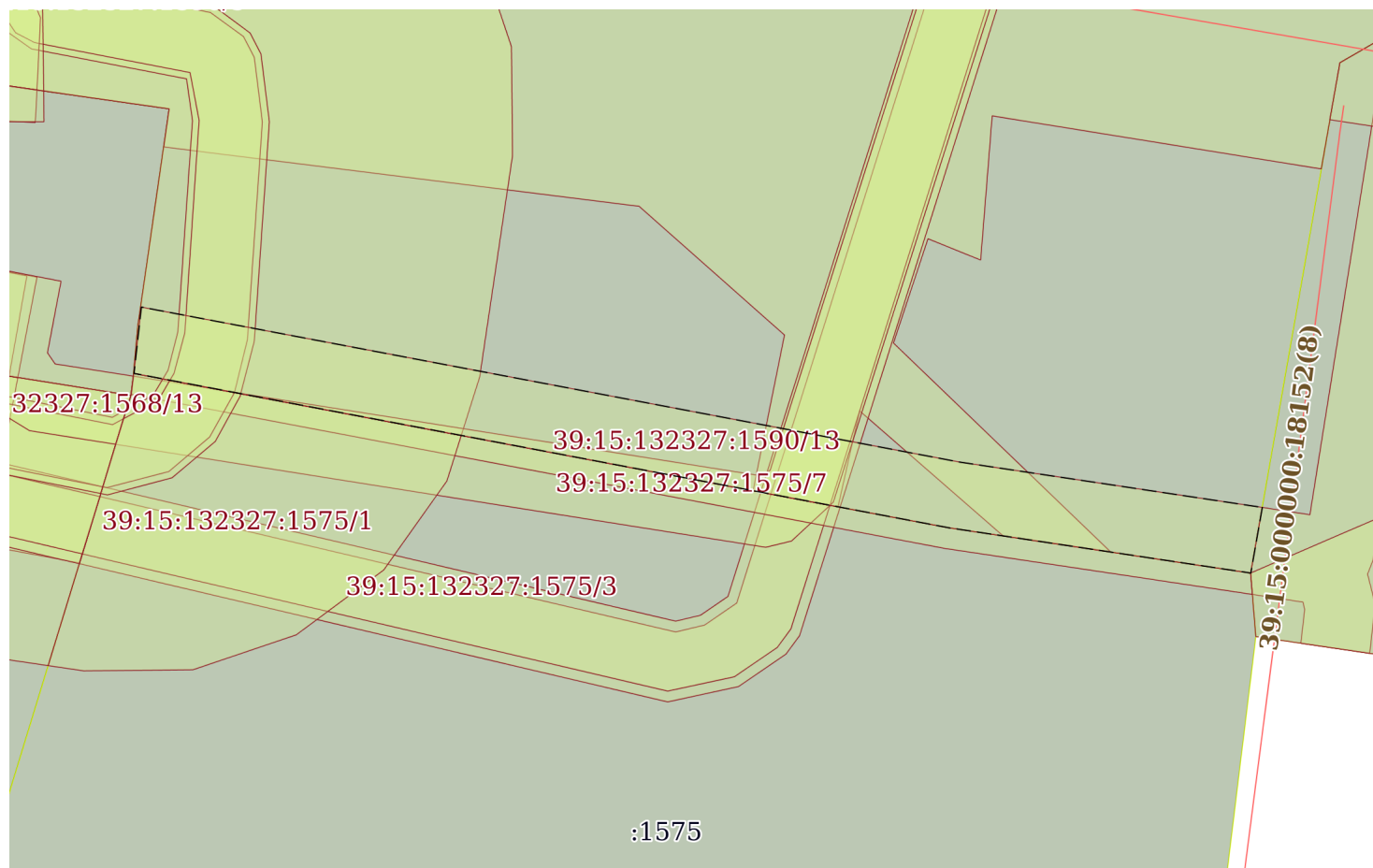
30 апреля 2021г. № КУВИ-002/2021-49666372

Кадастровый номер:

39:15:132327:1590

План (чертеж, схема) части земельного участка

Учетный номер части: 39:15:132327:1590/13



Масштаб 1:200

Условные обозначения:

полное наименование должности

подпись

инициалы, фамилия

М.П.

Выписка из Единого государственного реестра недвижимости об объекте недвижимости
Сведения о частях земельного участка

Земельный участок			
вид объекта недвижимости			
Лист № 1 раздела 4.1	Всего листов раздела 4.1: 3	Всего разделов: 8	Всего листов выписки: 43
30 апреля 2021г. № КУВИ-002/2021-49666372			
Кадастровый номер:		39:15:132327:1590	

Учетный номер части	Площадь, м2	Содержание ограничения в использовании или ограничения права на объект недвижимости или обременения объекта недвижимости
1	2	3
39:15:132327:1590/1	656	вид ограничения (обременения): ограничения прав на земельный участок, предусмотренные статьями 56, 56.1 Земельного кодекса Российской Федерации; Содержание ограничения (обременения):
39:15:132327:1590/2	396	вид ограничения (обременения): ограничения прав на земельный участок, предусмотренные статьями 56, 56.1 Земельного кодекса Российской Федерации; реквизиты документа-основания: постановление Правительства Российской Федерации от 24 февраля 2009 г. № 160 "О порядке установления охранных зон объектов электросетевого хозяйства и особых условий использования земельных участков, расположенных в границах таких зон" от 24.02.2009 № 160 выдан: Правительство Российской Федерации; Содержание ограничения (обременения): Режимы использования : в соответствии с Постановлением Правительства Российской Федерации от 24 февраля 2009 г. № 160 " О порядке установления охранных зон объектов электросетевого хозяйства и особых условий использования земельных участков, расположенных в границах таких зон"; Реестровый номер границы: 39.15.2.991
39:15:132327:1590/3	241	вид ограничения (обременения): ограничения прав на земельный участок, предусмотренные статьями 56, 56.1 Земельного кодекса Российской Федерации; Содержание ограничения (обременения):
39:15:132327:1590/4	30	вид ограничения (обременения): ограничения прав на земельный участок, предусмотренные статьями 56, 56.1 Земельного кодекса Российской Федерации; реквизиты документа-основания: постановление "О порядке установления охранных зон объектов электросетевого хозяйства и особых условий использования земельных участков, расположенных в границах таких зон" от 24.02.2009 № 160 выдан: Правительство Российской Федерации; Содержание ограничения (обременения): Режимы использования : в соответствии с Постановлением Правительства Российской Федерации от 24 февраля 2009 г. № 160 " О порядке установления охранных зон объектов электросетевого хозяйства и особых условий использования земельных участков, расположенных в границах таких зон"; Реестровый номер границы: 39.15.2.4496
39:15:132327:1590/5	41	вид ограничения (обременения): ограничения прав на земельный участок, предусмотренные статьями 56, 56.1 Земельного кодекса Российской Федерации; реквизиты документа-основания: постановление "О порядке установления охранных зон объектов электросетевого хозяйства и особых условий использования земельных участков, расположенных в границах таких зон" от 24.02.2009 № 160 выдан: Правительство Российской Федерации; Содержание ограничения (обременения): Режимы использования: в соответствии с Постановлением Правительства Российской Федерации от 24 февраля 2009 г. № 160 " О порядке установления охранных зон объектов электросетевого хозяйства и особых условий использования земельных участков, расположенных в границах таких зон"; Реестровый номер границы: 39.15.2.4543
39:15:132327:1590/6	41	вид ограничения (обременения): ограничения прав на земельный участок, предусмотренные статьями 56, 56.1 Земельного кодекса Российской Федерации; реквизиты документа-основания: постановление "О порядке установления охранных зон объектов электросетевого хозяйства и особых условий использования земельных участков, расположенных в границах таких зон" от 24.02.2009 № 160 выдан: Правительство Российской Федерации; Содержание ограничения (обременения): Режимы использования: в соответствии с Постановлением Правительства Российской Федерации от 24 февраля 2009 г. № 160 " О порядке установления охранных зон объектов электросетевого хозяйства и особых условий использования земельных участков, расположенных в границах таких зон"; Реестровый номер границы: 39.15.2.4545

полное наименование должности	подпись	инициалы, фамилия
-------------------------------	---------	-------------------

М.П.

Земельный участок			
вид объекта недвижимости			
Лист № 3 раздела 4.1	Всего листов раздела 4.1: 3	Всего разделов: 8	Всего листов выписки: 43
30 апреля 2021г. № КУВИ-002/2021-49666372			
Кадастровый номер:		39:15:132327:1590	
39:15:132327:1590/13	62	<p>вид ограничения (обременения): ограничения прав на земельный участок, предусмотренные статьями 56, 56.1 Земельного кодекса Российской Федерации; реквизиты документа-основания: письменное обращение от 02.07.2020 № и-КМИ-08/9464 выдан: Комитет муниципального имущества и земельных ресурсов администрации городского округа "Город Калининград"; постановление "Об установлении публичного сервитута в отношении земельных участков с кадастровыми номерами 39:15:132327:51, 39:15:132327:1590, 39:15:132327:1575 по проспекту Московскому, ул. Мариупольской и земель кадастрового квартала с номером 39:15:132327 в целях размещения объекта электросетевого хозяйства" от 29.06.2020 № 495 выдан: Администрация городского округа "Город Калининград"; документ, содержащий необходимые для внесения в государственный кадастр недвижимости сведения об установлении или изменении территориальной зоны или зоны с особыми условиями использования территорий, либо об отмене установления такой зоны от 30.06.2020 № ZoneToGKN_b42fc82c-f0d9-4e1d-9186-cde03fa23804 выдан: Общество с ограниченной ответственностью "Геоид", Иванова Татьяна Владимировна; Содержание ограничения (обременения): Публичный сервитут для размещения объекта электросетевого хозяйства "Вынос (переустройство) участков 2-х КЛ-10 кВ и 4-х КЛ-0,4 кВ: ТП-875 - ТП-1003, ТП-873 - ТП-875, ТП-875 - ул. Мариупольская, 5-9 (К-1,2), ТП-875 - ул. Мариупольская, 1-3 (К-1,2)"; Реестровый номер границы: 39:15-6.7424; Вид объекта реестра границ: Зона с особыми условиями использования территории; Вид зоны по документу: Публичный сервитут; Тип зоны: Зона публичного сервитута</p>	

полное наименование должности	подпись	инициалы, фамилия

М.П.

Выписка из Единого государственного реестра недвижимости об объекте недвижимости
Сведения о частях земельного участка

Земельный участок			
вид объекта недвижимости			
Лист № 1 раздела 4.2	Всего листов раздела 4.2: 14	Всего разделов: 8	Всего листов выписки: 43
30 апреля 2021г. № КУВИ-002/2021-49666372			
Кадастровый номер:		39:15:132327:1590	

Сведения о характерных точках границы части (частей) земельного участка				
Учетный номер части: 39:15:132327:1590/1				
Система координат МСК39				
Номер точки	Координаты, м		Описание закрепления на местности	Средняя квадратичная погрешность определения координат характерных точек границ земельного участка, м
	X	Y		
1	2	3	4	5
1	354400.2	1188836.64	Закрепление отсутствует	0.1
2	354400.02	1188840.14	Закрепление отсутствует	0.1
3	354401.07	1188840.83	Закрепление отсутствует	0.1
4	354399.51	1188850.16	Закрепление отсутствует	0.1
5	354397.47	1188851.61	Закрепление отсутствует	0.1
6	354395.06	1188868.61	Закрепление отсутствует	0.1
7	354397.06	1188870.55	Закрепление отсутствует	0.1
8	354401.03	1188871.57	Закрепление отсутствует	0.1
9	354395.48	1188876.61	Закрепление отсутствует	0.1
10	354395	1188879.32	Закрепление отсутствует	0.1
11	354393.25	1188889.18	Закрепление отсутствует	0.1
12	354388.74	1188888.43	Закрепление отсутствует	0.1
13	354388	1188887.15	Закрепление отсутствует	0.1
14	354384.96	1188886.61	Закрепление отсутствует	0.1
15	354386.48	1188877.18	Закрепление отсутствует	0.1
16	354382.35	1188876.85	Закрепление отсутствует	0.1
17	354382.96	1188875.34	Закрепление отсутствует	0.1
18	354379.97	1188874.35	Закрепление отсутствует	0.1
19	354373.99	1188880.57	Закрепление отсутствует	0.1
20	354374.45	1188877.49	Закрепление отсутствует	0.1
21	354378.03	1188873.38	Закрепление отсутствует	0.1
22	354375.28	1188872.76	Закрепление отсутствует	0.1
23	354375.74	1188870.33	Закрепление отсутствует	0.1

полное наименование должности	подпись	инициалы, фамилия

М.П.

Земельный участок				
вид объекта недвижимости				
Лист № 2 раздела 4.2		Всего листов раздела 4.2: 14		Всего разделов: 8
Всего листов выписки: 43				
30 апреля 2021г. № КУВИ-002/2021-49666372				
Кадастровый номер:			39:15:132327:1590	
24	354380.2	1188871.23	Закрепление отсутствует	0.1
25	354383.89	1188867.06	Закрепление отсутствует	0.1
26	354385.59	1188853.44	Закрепление отсутствует	0.1
27	354386.68	1188853.59	Закрепление отсутствует	0.1
28	354388.2	1188842.94	Закрепление отсутствует	0.1
29	354387.53	1188842.84	Закрепление отсутствует	0.1
30	354389	1188833.98	Закрепление отсутствует	0.1
31	354399.84	1188836.55	Закрепление отсутствует	0.1
1	354400.2	1188836.64	Закрепление отсутствует	0.1

полное наименование должности	подпись	инициалы, фамилия

М.П.

Земельный участок				
вид объекта недвижимости				
Лист № 3 раздела 4.2	Всего листов раздела 4.2: 14		Всего разделов: 8	Всего листов выписки: 43
30 апреля 2021г. № КУВИ-002/2021-49666372				
Кадастровый номер:			39:15:132327:1590	
Сведения о характерных точках границы части (частей) земельного участка				
Учетный номер части: 39:15:132327:1590/2				
Система координат МСК39				
Номер точки	Координаты, м		Описание закрепления на местности	Средняя квадратичная погрешность определения координат характерных точек границ земельного участка, м
	X	Y		
1	2	3	4	5
1	354394.47	1188835.27	-	-
2	354383.49	1188832.67	Закрепление отсутствует	0.1
3	354381.97	1188842.04	Закрепление отсутствует	0.1
4	354388.2	1188842.94	Закрепление отсутствует	0.1
5	354386.68	1188853.59	Закрепление отсутствует	0.1
6	354380.44	1188852.69	Закрепление отсутствует	0.1
7	354379.1	1188852.57	Закрепление отсутствует	0.1
8	354377.32	1188861.96	-	-
9	354379	1188862.49	-	0.1
10	354385.33	1188863.43	-	0.1
11	354388.46	1188863.4	-	0.1
12	354391.42	1188862.41	-	0.1
13	354393.93	1188860.55	-	0.1
14	354395.75	1188858	-	0.1
15	354396.69	1188855.02	-	0.1
16	354398.26	1188844.53	-	0.1
17	354398.24	1188841.4	-	0.1
18	354397.24	1188838.43	-	0.1
19	354395.37	1188835.92	-	0.1
1	354394.47	1188835.27	-	-

полное наименование должности	подпись	инициалы, фамилия
-------------------------------	---------	-------------------

М.П.

Земельный участок			
вид объекта недвижимости			
Лист № 4 раздела 4.2	Всего листов раздела 4.2: 14	Всего разделов: 8	Всего листов выписки: 43

30 апреля 2021г. № КУВИ-002/2021-49666372

Кадастровый номер: 39:15:132327:1590

Сведения о характерных точках границы части (частей) земельного участка			
Учетный номер части: 39:15:132327:1590/3			
Система координат МСК39			

Номер точки	Координаты, м		Описание закрепления на местности	Средняя квадратичная погрешность определения координат характерных точек границ земельного участка, м
	X	Y		
1	2	3	4	5
1	354438.49	1188841	Закрепление отсутствует	0.1
2	354439.26	1188842.81	Закрепление отсутствует	0.1
3	354439.47	1188843.31	Закрепление отсутствует	0.1
4	354433.49	1188877.3	Закрепление отсутствует	0.1
5	354433.06	1188879.45	Закрепление отсутствует	0.1
6	354430.42	1188881.47	Закрепление отсутствует	0.1
7	354426.61	1188880.78	Закрепление отсутствует	0.1
8	354434.16	1188840.38	Закрепление отсутствует	0.1
1	354438.49	1188841	Закрепление отсутствует	0.1

полное наименование должности	подпись	инициалы, фамилия
-------------------------------	---------	-------------------

М.П.

Земельный участок				
вид объекта недвижимости				
Лист № 5 раздела 4.2	Всего листов раздела 4.2: 14		Всего разделов: 8	Всего листов выписки: 43
30 апреля 2021г. № КУВИ-002/2021-49666372				
Кадастровый номер:			39:15:132327:1590	
Сведения о характерных точках границы части (частей) земельного участка				
Учетный номер части: 39:15:132327:1590/4				
Система координат МСК39				
Номер точки	Координаты, м		Описание закрепления на местности	Средняя квадратичная погрешность определения координат характерных точек границ земельного участка, м
	X	Y		
1	2	3	4	5
1	354394.1	1188835.19	-	-
2	354392.19	1188834.74	-	-
3	354392.08	1188835.3	-	0.1
4	354389.01	1188846.33	-	0.1
5	354388.64	1188846.67	-	0.1
6	354387.69	1188846.54	-	-
7	354387.4	1188848.52	-	-
8	354388.51	1188848.67	-	0.1
9	354389.36	1188848.56	-	0.1
10	354390.35	1188847.92	-	0.1
11	354391.1	1188846.38	-	0.1
1	354394.1	1188835.19	-	-

полное наименование должности	подпись	инициалы, фамилия
-------------------------------	---------	-------------------

М.П.

Земельный участок				
вид объекта недвижимости				
Лист № 6 раздела 4.2	Всего листов раздела 4.2: 14		Всего разделов: 8	Всего листов выписки: 43
30 апреля 2021г. № КУВИ-002/2021-49666372				
Кадастровый номер:			39:15:132327:1590	
Сведения о характерных точках границы части (частей) земельного участка				
Учетный номер части: 39:15:132327:1590/5				
Система координат МСК39				
Номер точки	Координаты, м		Описание закрепления на местности	Средняя квадратичная погрешность определения координат характерных точек границ земельного участка, м
	X	Y		
1	2	3	4	5
1	354375.64	1188870.84	-	-
2	354375.27	1188872.82	-	-
3	354395.05	1188879.05	-	-
4	354395.4	1188877.08	-	-
1	354375.64	1188870.84	-	-

полное наименование должности	подпись	инициалы, фамилия
-------------------------------	---------	-------------------

М.П.

Земельный участок				
вид объекта недвижимости				
Лист № 7 раздела 4.2	Всего листов раздела 4.2: 14		Всего разделов: 8	Всего листов выписки: 43
30 апреля 2021г. № КУВИ-002/2021-49666372				
Кадастровый номер:			39:15:132327:1590	
Сведения о характерных точках границы части (частей) земельного участка				
Учетный номер части: 39:15:132327:1590/6				
Система координат МСК39				
Номер точки	Координаты, м		Описание закрепления на местности	Средняя квадратичная погрешность определения координат характерных точек границ земельного участка, м
	Х	У		
1	2	3	4	5
1	354375.7	1188870.55	-	-
2	354375.32	1188872.53	-	-
3	354395.1	1188878.76	-	-
4	354395.45	1188876.78	-	-
1	354375.7	1188870.55	-	-

полное наименование должности	подпись	инициалы, фамилия
-------------------------------	---------	-------------------

М.П.

Земельный участок				
вид объекта недвижимости				
Лист № 8 раздела 4.2	Всего листов раздела 4.2: 14		Всего разделов: 8	Всего листов выписки: 43
30 апреля 2021г. № КУВИ-002/2021-49666372				
Кадастровый номер:		39:15:132327:1590		
Сведения о характерных точках границы части (частей) земельного участка				
Учетный номер части: 39:15:132327:1590/7				
Система координат МСК39				
Номер точки	Координаты, м		Описание закрепления на местности	Средняя квадратичная погрешность определения координат характерных точек границ земельного участка, м
	X	Y		
1	2	3	4	5
1	354394.44	1188835.27	-	-
2	354392.49	1188834.81	-	-
3	354392.38	1188835.37	-	0.1
4	354389.29	1188846.44	-	0.1
5	354388.79	1188846.95	-	0.1
6	354387.64	1188846.86	-	-
7	354387.36	1188848.86	-	-
8	354388.56	1188848.98	-	0.1
9	354389.78	1188848.7	-	0.1
10	354390.69	1188847.98	-	0.1
11	354391.39	1188846.47	-	0.1
12	354394.32	1188835.86	-	0.1
1	354394.44	1188835.27	-	-

полное наименование должности	подпись	инициалы, фамилия
-------------------------------	---------	-------------------

М.П.

Земельный участок			
вид объекта недвижимости			
Лист № 9 раздела 4.2	Всего листов раздела 4.2: 14	Всего разделов: 8	Всего листов выписки: 43

30 апреля 2021г. № КУВИ-002/2021-49666372

Кадастровый номер: 39:15:132327:1590

Сведения о характерных точках границы части (частей) земельного участка			
Учетный номер части: 39:15:132327:1590/8			
Система координат МСК39			

Номер точки	Координаты, м		Описание закрепления на местности	Средняя квадратичная погрешность определения координат характерных точек границ земельного участка, м
	X	Y		
1	2	3	4	5
1	354400.83	1188846.84	-	0.1
2	354389.63	1188848.42	-	0.1
3	354389.06	1188848.71	-	0.1
4	354388.4	1188849.64	-	0.1
5	354387.54	1188854.09	-	0.1
6	354386.34	1188854.26	-	0.1
7	354380.29	1188853.84	-	0.1
8	354379.19	1188853.56	-	0.1
9	354378.94	1188853.41	-	-
10	354378.55	1188855.46	-	0.1
11	354380.06	1188855.83	-	0.1
12	354386.3	1188856.26	-	0.1
13	354388.15	1188856.03	-	0.1
14	354388.75	1188855.72	-	0.1
15	354389.44	1188854.77	-	0.1
16	354390.3	1188850.34	-	0.1
17	354401.1	1188848.82	-	0.1
1	354400.83	1188846.84	-	0.1

полное наименование должности	подпись	инициалы, фамилия
-------------------------------	---------	-------------------

М.П.

Земельный участок			
вид объекта недвижимости			
Лист № 10 раздела 4.2	Всего листов раздела 4.2: 14	Всего разделов: 8	Всего листов выписки: 43

30 апреля 2021г. № КУВИ-002/2021-49666372

Кадастровый номер: 39:15:132327:1590

Сведения о характерных точках границы части (частей) земельного участка			
Учетный номер части: 39:15:132327:1590/9			
Система координат МСК39			

Номер точки	Координаты, м		Описание закрепления на местности	Средняя квадратичная погрешность определения координат характерных точек границ земельного участка, м
	X	Y		
1	2	3	4	5
1	354400.8	1188847.06	-	0.1
2	354389.73	1188848.61	-	0.1
3	354388.86	1188849.19	-	0.1
4	354388.58	1188849.73	-	0.1
5	354387.72	1188854.19	-	0.1
6	354386.35	1188854.45	-	0.1
7	354380.26	1188854.04	-	0.1
8	354379.1	1188853.73	-	0.1
9	354378.9	1188853.61	-	-
10	354378.52	1188855.64	-	-
11	354380.03	1188856.03	-	0.1
12	354386.31	1188856.46	-	0.1
13	354388.25	1188856.22	-	0.1
14	354388.85	1188855.91	-	0.1
15	354389.62	1188854.87	-	0.1
16	354390.47	1188850.52	-	0.1
17	354401.07	1188849.04	-	0.1
1	354400.8	1188847.06	-	0.1

полное наименование должности	подпись	инициалы, фамилия
-------------------------------	---------	-------------------

М.П.

Земельный участок			
вид объекта недвижимости			
Лист № 11 раздела 4.2	Всего листов раздела 4.2: 14	Всего разделов: 8	Всего листов выписки: 43
30 апреля 2021г. № КУВИ-002/2021-49666372			
Кадастровый номер:		39:15:132327:1590	

Сведения о характерных точках границы части (частей) земельного участка				
Учетный номер части: 39:15:132327:1590/10				
Система координат МСК39				
Номер точки	Координаты, м		Описание закрепления на местности	Средняя квадратичная погрешность определения координат характерных точек границ земельного участка, м
	X	Y		
1	2	3	4	5
1	354376.16	1188870.59	-	0.1
2	354378.57	1188855.36	-	-
3	354375.32	1188872.53	-	-
4	354375.42	1188872.63	-	0.1
5	354395.08	1188878.87	-	-
6	354395.43	1188876.88	-	-
7	354376.33	1188870.82	-	0.1
1	354376.16	1188870.59	-	0.1

полное наименование должности	подпись	инициалы, фамилия

М.П.

Земельный участок				
вид объекта недвижимости				
Лист № 12 раздела 4.2	Всего листов раздела 4.2: 14		Всего разделов: 8	Всего листов выписки: 43
30 апреля 2021г. № КУВИ-002/2021-49666372				
Кадастровый номер:			39:15:132327:1590	
Сведения о характерных точках границы части (частей) земельного участка				
Учетный номер части: 39:15:132327:1590/11				
Система координат МСК39				
Номер точки	Координаты, м		Описание закрепления на местности	Средняя квадратичная погрешность определения координат характерных точек границ земельного участка, м
	X	Y		
1	2	3	4	5
1	354392.94	1188834.91	-	-
2	354389.37	1188847.57	-	0.1
3	354389.08	1188847.89	-	0.1
4	354387.51	1188847.81	-	-
5	354387.22	1188849.8	-	-
6	354389.29	1188849.9	-	0.1
7	354390.39	1188849.43	-	0.1
8	354391.08	1188848.63	-	0.1
9	354394.88	1188835.37	-	-
1	354392.94	1188834.91	-	-

полное наименование должности	подпись	инициалы, фамилия
-------------------------------	---------	-------------------

М.П.

Земельный участок				
вид объекта недвижимости				
Лист № 13 раздела 4.2	Всего листов раздела 4.2: 14		Всего разделов: 8	Всего листов выписки: 43
30 апреля 2021г. № КУВИ-002/2021-49666372				
Кадастровый номер:		39:15:132327:1590		
Сведения о характерных точках границы части (частей) земельного участка				
Учетный номер части: 39:15:132327:1590/12				
Система координат МСК39				
Номер точки	Координаты, м		Описание закрепления на местности	Средняя квадратичная погрешность определения координат характерных точек границ земельного участка, м
	X	Y		
1	2	3	4	5
1	354393.08	1188834.95	-	-
2	354389.55	1188847.67	-	0.1
3	354389.14	1188848.09	-	0.1
4	354387.47	1188848.04	-	-
5	354387.19	1188849.99	-	-
6	354389.9	1188849.96	-	0.1
7	354390.51	1188849.6	-	0.1
8	354391.26	1188848.71	-	0.1
9	354395.07	1188835.42	-	-
1	354393.08	1188834.95	-	-

полное наименование должности	подпись	инициалы, фамилия
-------------------------------	---------	-------------------

М.П.

Земельный участок				
вид объекта недвижимости				
Лист № 14 раздела 4.2	Всего листов раздела 4.2: 14		Всего разделов: 8	Всего листов выписки: 43
30 апреля 2021г. № КУВИ-002/2021-49666372				
Кадастровый номер:			39:15:132327:1590	
Сведения о характерных точках границы части (частей) земельного участка				
Учетный номер части: 39:15:132327:1590/13				
Система координат				
Номер точки	Координаты, м		Описание закрепления на местности	Средняя квадратичная погрешность определения координат характерных точек границ земельного участка, м
	X	Y		
1	2	3	4	5
1	354375.26	1188884.92	-	-
2	354373.38	1188884.59	-	-
3	354374.68	1188875.92	-	-
4	354379.1	1188852.58	-	-
5	354381	1188852.79	-	-
6	354376.56	1188876.24	-	-
1	354375.26	1188884.92	-	-

полное наименование должности	подпись	инициалы, фамилия
-------------------------------	---------	-------------------

М.П.