

Выписка из Единого государственного реестра недвижимости об объекте недвижимости

Сведения о характеристиках объекта недвижимости

На основании запроса от 17.11.2020 г., поступившего на рассмотрение 17.11.2020 г., сообщаем, что согласно записям Единого государственного реестра недвижимости:

| | | | |
|---------------------------------------|------------------------------------|-------------------------|--------------------------|
| Земельный участок | | | |
| (вид объекта недвижимости) | | | |
| Лист № __ Раздела 1 | Всего листов раздела 1 : __ | Всего разделов: __ | Всего листов выписки: __ |
| 17.11.2020 № 99/2020/360773686 | | | |
| Кадастровый номер: | | 50:08:0070328:25 | |

| | |
|--|---|
| Номер кадастрового квартала: | 50:08:0070328 |
| Дата присвоения кадастрового номера: | 24.11.1992 |
| Ранее присвоенный государственный учетный номер: | данные отсутствуют |
| Адрес: | обл. Московская, р-н Истринский, с/пос. Бужаровское |
| Площадь: | 138640 кв. м |
| Кадастровая стоимость, руб.: | 96078906.4 |
| Кадастровые номера расположенных в пределах земельного участка объектов недвижимости: | данные отсутствуют |
| Кадастровые номера объектов недвижимости, из которых образован объект недвижимости: | данные отсутствуют |
| Кадастровые номера образованных объектов недвижимости: | данные отсутствуют |
| Сведения о включении объекта недвижимости в состав предприятия как имущественного комплекса: | |

| | | |
|-------------------------------|---------|-------------------|
| Государственный регистратор | | ФГИС ЕГРН |
| полное наименование должности | подпись | инициалы, фамилия |

М.П.

Сведения о характеристиках объекта недвижимости

| | | | |
|---------------------------------------|--------------------------------------|-------------------------|----------------------------|
| Земельный участок | | | |
| (вид объекта недвижимости) | | | |
| Лист № ____ Раздела 1 | Всего листов раздела 1 : ____ | Всего разделов: ____ | Всего листов выписки: ____ |
| 17.11.2020 № 99/2020/360773686 | | | |
| Кадастровый номер: | | 50:08:0070328:25 | |

| | |
|--|--|
| Категория земель: | Земли сельскохозяйственного назначения |
| Виды разрешенного использования: | Под дачное строительство |
| Сведения о кадастровом инженере: | данные отсутствуют |
| Сведения о лесах, водных объектах и об иных природных объектах, расположенных в пределах земельного участка: | данные отсутствуют |
| Сведения о том, что земельный участок полностью или частично расположен в границах зоны с особыми условиями использования территории или территории объекта культурного наследия | данные отсутствуют |
| Сведения о том, что земельный участок расположен в границах особой экономической зоны, территории опережающего социально-экономического развития, зоны территориального развития в Российской Федерации, игровой зоны: | данные отсутствуют |
| Сведения о том, что земельный участок расположен в границах особо охраняемой природной территории, охотничьих угодий, лесничеств, лесопарков: | данные отсутствуют |
| Сведения о результатах проведения государственного земельного надзора: | данные отсутствуют |
| Сведения о расположении земельного участка в границах территории, в отношении которой утвержден проект межевания территории: | данные отсутствуют |

| | | |
|-------------------------------|---------|-------------------|
| Государственный регистратор | | ФГИС ЕГРН |
| полное наименование должности | подпись | инициалы, фамилия |

М.П.

Сведения о характеристиках объекта недвижимости

| | | | |
|---------------------------------------|--------------------------------------|-------------------------|----------------------------|
| Земельный участок | | | |
| (вид объекта недвижимости) | | | |
| Лист № ____ Раздела 1 | Всего листов раздела 1 : ____ | Всего разделов: ____ | Всего листов выписки: ____ |
| 17.11.2020 № 99/2020/360773686 | | | |
| Кадастровый номер: | | 50:08:0070328:25 | |

| | |
|--|---|
| Условный номер земельного участка: | данные отсутствуют |
| Сведения о принятии акта и (или) заключении договора, предусматривающих предоставление в соответствии с земельным законодательством исполнительным органом государственной власти или органом местного самоуправления находящегося в государственной или муниципальной собственности земельного участка для строительства наемного дома социального использования или наемного дома коммерческого использования: | данные отсутствуют |
| Сведения о том, что земельный участок или земельные участки образованы на основании решения об изъятии земельного участка и (или) расположенного на нем объекта недвижимости для государственных или муниципальных нужд: | данные отсутствуют |
| Сведения о том, что земельный участок образован из земель или земельного участка, государственная собственность на которые не разграничена: | данные отсутствуют |
| Сведения о наличии земельного спора о местоположении границ земельных участков: | данные отсутствуют |
| Статус записи об объекте недвижимости: | Сведения об объекте недвижимости имеют статус "актуальные, ранее учтенные" |
| Особые отметки: | Сведения о видах разрешенного использования имеют статус «Актуальные незасвидетельствованные». Право (ограничение права, обременение объекта недвижимости) зарегистрировано на данный объект недвижимости с видами разрешенного использования отсутствует. Сведения необходимые для заполнения раздела 3.1 отсутствуют. |
| Получатель выписки: | Челак Мария Владимировна |

| | | |
|-------------------------------|---------|-------------------|
| Государственный регистратор | | ФГИС ЕГРН |
| полное наименование должности | подпись | инициалы, фамилия |

М.П.

Выписка из Единого государственного реестра недвижимости об объекте недвижимости
Сведения о зарегистрированных правах

| Земельный участок | | |
|---|--|---|
| <small>(вид объекта недвижимости)</small> | | |
| Лист № ___ Раздела 2 | Всего листов раздела 2 : ___ | Всего разделов: ___ |
| 17.11.2020 № 99/2020/360773686 | | |
| Кадастровый номер: | | 50:08:0070328:25 |
| 1. | Правообладатель (правообладатели): | 1.1. Открытое акционерное общество "АКЦИОНЕРНЫЙ БАНК "ПУШКИНО", ИНН: 5038013431 |
| 2. | Вид, номер и дата государственной регистрации права: | 2.1. Собственность, № 50-50-62/049/2013-024 от 05.04.2013 |
| 3. | Ограничение прав и обременение объекта недвижимости: | не зарегистрировано |
| 4. | Договоры участия в долевом строительстве: | не зарегистрировано |
| 5. | Заявленные в судебном порядке права требования: | данные отсутствуют |
| 6. | Сведения о возражении в отношении зарегистрированного права: | данные отсутствуют |
| 7. | Сведения о наличии решения об изъятии объекта недвижимости для государственных и муниципальных нужд: | данные отсутствуют |
| 8. | Сведения о невозможности государственной регистрации без личного участия правообладателя или его законного представителя: | |
| 9. | Правопритязания и сведения о наличии поступивших, но не рассмотренных заявлений о проведении государственной регистрации права (перехода, прекращения права), ограничения права или обременения объекта недвижимости, сделки в отношении объекта недвижимости: | данные отсутствуют |
| 10. | Сведения об осуществлении государственной регистрации сделки, права, ограничения права без необходимого в силу закона согласия третьего лица, органа: | данные отсутствуют |
| 11. | Сведения о невозможности государственной регистрации перехода, прекращения, ограничения права на земельный участок из земель сельскохозяйственного назначения: | |

| Государственный регистратор | | ФГИС ЕГРН |
|-------------------------------|---------|-------------------|
| полное наименование должности | подпись | инициалы, фамилия |

М.П.

Выписка из Единого государственного реестра недвижимости об объекте недвижимости
Описание местоположения земельного участка

| | | | |
|---------------------------------------|-------------------------------------|-------------------------|---------------------------|
| Земельный участок | | | |
| (вид объекта недвижимости) | | | |
| Лист № ___ Раздела 3 | Всего листов раздела 3 : ___ | Всего разделов: ___ | Всего листов выписки: ___ |
| 17.11.2020 № 99/2020/360773686 | | | |
| Кадастровый номер: | | 50:08:0070328:25 | |

| | | | |
|---|-----------------------|--|--|
| План (чертеж, схема) земельного участка | | | |
|  | | | |
| Масштаб 1: данные отсутствуют | Условные обозначения: | | |

| | | |
|-------------------------------|---------|-------------------|
| Государственный регистратор | | ФГИС ЕГРН |
| полное наименование должности | подпись | инициалы, фамилия |

М.П.

Выписка из Единого государственного реестра недвижимости об объекте недвижимости
Описание местоположения земельного участка

| | | | |
|---|--------------------|---------------------------------------|---------------------|
| Земельный участок | | | |
| <small>(вид объекта недвижимости)</small> | | | |
| Лист № ___ | Раздела 3.2 | Всего листов раздела 3.2 : ___ | Всего разделов: ___ |
| Всего листов выписки: ___ | | | |
| 17.11.2020 № 99/2020/360773686 | | | |
| Кадастровый номер: | | 50:08:0070328:25 | |

| Сведения о характерных точках границы земельного участка | | | | |
|--|------------|------------|-----------------------------------|---|
| Система координат: МСК-50, зона 1 | | | | |
| Зона № | | | | |
| Номер точки | Координаты | | Описание закрепления на местности | Средняя квадратическая погрешность определения координат характерных точек границ земельного участка, м |
| | X | Y | | |
| 1 | 2 | 3 | 4 | 5 |
| 1 | 502235.67 | 1332304.34 | данные отсутствуют | 0.1 |
| 2 | 502093.22 | 1332377.01 | данные отсутствуют | 0.1 |
| 3 | 501954.8 | 1332460.87 | данные отсутствуют | 0.1 |
| 4 | 501854.4 | 1332532.03 | данные отсутствуют | 0.1 |
| 5 | 501815.71 | 1332460.22 | данные отсутствуют | 0.1 |
| 6 | 501799.73 | 1332430.94 | данные отсутствуют | 0.1 |
| 7 | 501794.01 | 1332348.89 | данные отсутствуют | 0.1 |
| 8 | 501774.86 | 1332271.9 | данные отсутствуют | 0.1 |
| 9 | 501743.44 | 1332197.26 | данные отсутствуют | 0.1 |
| 10 | 501720.51 | 1332098.31 | данные отсутствуют | 0.1 |
| 11 | 501851.36 | 1332059.36 | данные отсутствуют | 0.1 |
| 12 | 501893.08 | 1332016.58 | данные отсутствуют | 0.1 |
| 13 | 501961.87 | 1332056.45 | данные отсутствуют | 0.1 |
| 14 | 502006.38 | 1332076.6 | данные отсутствуют | 0.1 |
| 15 | 502040.38 | 1332093.97 | данные отсутствуют | 0.1 |

| | | |
|-------------------------------|---------|-------------------|
| Государственный регистратор | | ФГИС ЕГРН |
| полное наименование должности | подпись | инициалы, фамилия |

М.П.

Выписка из Единого государственного реестра недвижимости об объекте недвижимости
Описание местоположения земельного участка

| | | | |
|---|--------------------|-----------------------------------|-----------------------|
| Земельный участок | | | |
| <small>(вид объекта недвижимости)</small> | | | |
| Лист № | Раздела 3.2 | Всего листов раздела 3.2 : | Всего разделов: _____ |
| 17.11.2020 № 99/2020/360773686 | | Всего листов выписки: _____ | |
| Кадастровый номер: | | 50:08:0070328:25 | |

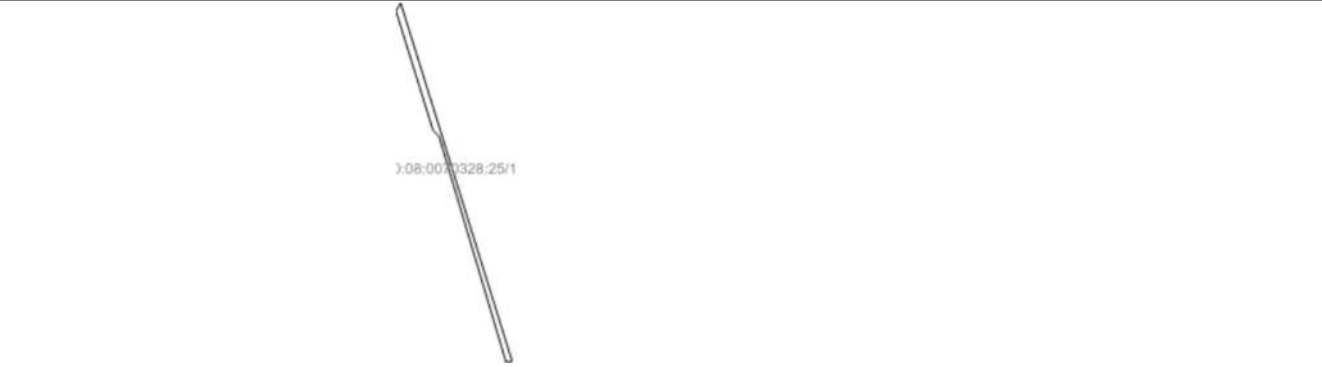
| Сведения о характерных точках границы земельного участка | | | | |
|--|------------|------------|-----------------------------------|---|
| Система координат: МСК-50, зона 1 | | | | |
| Зона № | | | | |
| Номер точки | Координаты | | Описание закрепления на местности | Средняя квадратическая погрешность определения координат характерных точек границ земельного участка, м |
| | X | Y | | |
| 1 | 2 | 3 | 4 | 5 |
| 16 | 502056.27 | 1332113.06 | данные отсутствуют | 0.1 |
| 17 | 502096.09 | 1332137.02 | данные отсутствуют | 0.1 |
| 18 | 502114.74 | 1332133.49 | данные отсутствуют | 0.1 |
| 19 | 502116.01 | 1332139.57 | данные отсутствуют | 0.1 |
| 20 | 502111.47 | 1332159.91 | данные отсутствуют | 0.1 |
| 21 | 502128.77 | 1332235.72 | данные отсутствуют | 0.1 |
| 22 | 502174.02 | 1332297.88 | данные отсутствуют | 0.1 |

| | | |
|-------------------------------|---------|-------------------|
| Государственный регистратор | | ФГИС ЕГРН |
| полное наименование должности | подпись | инициалы, фамилия |

М.П.

Выписка из Единого государственного реестра недвижимости об объекте недвижимости
Сведения о частях земельного участка

| | | | |
|---------------------------------------|-------------------------------------|-------------------------|---------------------------|
| Земельный участок | | | |
| (вид объекта недвижимости) | | | |
| Лист № ___ Раздела 4 | Всего листов раздела 4 : ___ | Всего разделов: ___ | Всего листов выписки: ___ |
| 17.11.2020 № 99/2020/360773686 | | | |
| Кадастровый номер: | | 50:08:0070328:25 | |


| | |
|--|--|
| План (чертеж, схема) части земельного участка | Учетный номер части: 50:08:0070328:25/1 |
|  | |
| Масштаб 1: данные отсутствуют | Условные обозначения: |

| | | |
|-------------------------------|---------|-------------------|
| Государственный регистратор | | ФГИС ЕГРН |
| полное наименование должности | подпись | инициалы, фамилия |

М.П.

Выписка из Единого государственного реестра недвижимости об объекте недвижимости
Сведения о частях земельного участка

| | | | |
|---|--------------------------------------|-------------------------|----------------------------|
| Земельный участок | | | |
| <small>(вид объекта недвижимости)</small> | | | |
| Лист № ____ Раздела 4 | Всего листов раздела 4 : ____ | Всего разделов: ____ | Всего листов выписки: ____ |
| 17.11.2020 № 99/2020/360773686 | | | |
| Кадастровый номер: | | 50:08:0070328:25 | |


| | |
|---|--|
| План (чертеж, схема) части земельного участка | Учетный номер части: 50:08:0070328:25/4 |
|  | |
| Масштаб 1: данные отсутствуют | Условные обозначения: |

| | | |
|-------------------------------|---------|-------------------|
| Государственный регистратор | | ФГИС ЕГРН |
| полное наименование должности | подпись | инициалы, фамилия |

М.П.

Выписка из Единого государственного реестра недвижимости об объекте недвижимости
Сведения о частях земельного участка

| | | | |
|--------------------------------|------------------|---------------------------------------|-----------------------|
| Земельный участок | | | |
| (вид объекта недвижимости) | | | |
| Лист № _____ | Раздела 4 | Всего листов раздела 4 : _____ | Всего разделов: _____ |
| 17.11.2020 № 99/2020/360773686 | | | |
| Кадастровый номер: | | 50:08:0070328:25 | |

| | |
|--|--|
| План (чертеж, схема) части земельного участка | Учетный номер части: 50:08:0070328:25/5 |
|  | |
| Масштаб 1: данные отсутствуют | Условные обозначения: |

| | | |
|-------------------------------|---------|-------------------|
| Государственный регистратор | | ФГИС ЕГРН |
| полное наименование должности | подпись | инициалы, фамилия |

М.П.

Выписка из Единого государственного реестра недвижимости об объекте недвижимости
Сведения о частях земельного участка

| | | | |
|---|--------------------|---------------------------------------|---------------------|
| Земельный участок | | | |
| <small>(вид объекта недвижимости)</small> | | | |
| Лист № ___ | Раздела 4.1 | Всего листов раздела 4.1 : ___ | Всего разделов: ___ |
| Всего листов выписки: ___ | | | |
| 17.11.2020 № 99/2020/360773686 | | | |
| Кадастровый номер: | | 50:08:0070328:25 | |

| Учетный номер части | Площадь (м ²) | Содержание ограничения в использовании или ограничения права на объект недвижимости или обременения объекта недвижимости |
|---------------------|---------------------------|--|
| 1 | 2 | 3 |
| 1 | 669 | Ограничения прав на земельный участок, предусмотренные статьями 56, 56.1 Земельного кодекса Российской Федерации, "Правила охраны электрических сетей напряжением до 1000 вольт" № 667 от 11.09.1972, Временные. Дата истечения срока действия временного характера - 25.05.2010 |
| даные отсутствуют | весь | Аренда (в том числе, субаренда), ЗАО "Тимирязевское", Постановление Главы Администрации Истринского района № 459/4 от 01.03.1996, Временные. Дата истечения срока действия временного характера - 25.05.2010 |
| 3 | 138640 | Иные ограничения (обременения) прав |
| 4 | 3016 | Ограничения прав на земельный участок, предусмотренные статьями 56, 56.1 Земельного кодекса Российской Федерации, 50.08.2.112, Постановление Правительства Российской Федерации №160 от 24.02.2009 "О порядке установления охранных зон объектов электросетевого хозяйства и особых условий использования земельных участков, расположенных в границах таких зон" (вместе с "Правилами установ № 160 от 24.02.2009 |
| 5 | 1711 | Ограничения прав на земельный участок, предусмотренные статьями 56, 56.1 Земельного кодекса Российской Федерации, 50.08.2.120, Постановление Правительства Российской Федерации №160 от 24.02.2009 "О порядке установления охранных зон объектов электросетевого хозяйства и особых условий использования земельных участков, расположенных в границах таких зон" (вместе с "Правилами установ № 160 от 24.02.2009 |

| | | |
|-------------------------------|---------|-------------------|
| Государственный регистратор | | ФГИС ЕГРН |
| полное наименование должности | подпись | инициалы, фамилия |

М.П.

Выписка из Единого государственного реестра недвижимости об объекте недвижимости
Сведения о частях земельного участка

| Земельный участок | | | | |
|---|---------------|--|-----------------------------------|--|
| <small>(вид объекта недвижимости)</small> | | | | |
| Лист № ____ Раздела 4.2 | | Всего листов раздела 4.2 : ____ | | Всего разделов: ____ |
| 17.11.2020 № 99/2020/360773686 | | | | |
| Кадастровый номер: | | | 50:08:0070328:25 | |
| Сведения о характерных точках границы части (частей) земельного участка | | | | |
| Учетный номер части: 1 | | | | |
| Система координат: МСК-50, зона 1 | | | | |
| Зона № | | | | |
| Номер точки | Координаты, м | | Описание закрепления на местности | Средняя квадратическая погрешность определения координат характерных точек границы части земельного участка, м |
| | X | Y | | |
| 1 | 2 | 3 | 4 | 5 |
| 10 | 501720.51 | 1332098.31 | данные отсутствуют | 0.1 |
| 10 | 501720.51 | 1332098.31 | данные отсутствуют | 0.1 |
| 11 | 501851.36 | 1332059.36 | данные отсутствуют | 0.1 |
| 20 | 502111.47 | 1332159.91 | данные отсутствуют | 0.1 |
| 22 | 502174.02 | 1332297.88 | данные отсутствуют | 0.1 |
| 23 | 501854.67 | 1332055.97 | данные отсутствуют | 0.1 |
| 24 | 501923.82 | 1332034.4 | данные отсутствуют | 0.1 |
| 25 | 501928.52 | 1332037.12 | данные отсутствуют | 0.1 |
| 26 | 501721.31 | 1332101.75 | данные отсутствуют | 0.1 |
| 27 | 501937.16 | 1332042.13 | данные отсутствуют | данные отсутствуют |
| 28 | 501912.31 | 1332027.73 | данные отсутствуют | данные отсутствуют |
| 29 | 501908.72 | 1332028.86 | данные отсутствуют | 0.2 |
| 30 | 501868.82 | 1332041.46 | данные отсутствуют | данные отсутствуют |
| 31 | 501851.37 | 1332059.36 | данные отсутствуют | данные отсутствуют |
| 32 | 501723.23 | 1332110.07 | данные отсутствуют | данные отсутствуют |
| 33 | 501749.36 | 1332101.97 | данные отсутствуют | 0.2 |
| Государственный регистратор | | | ФГИС ЕГРН | |
| полное наименование должности | | | подпись | |
| | | | инициалы, фамилия | |

М.П.

Сведения о частях земельного участка

| | | | |
|--------------------------------|--------------------|---|-----------------------|
| Земельный участок | | | |
| (вид объекта недвижимости) | | | |
| Лист № | Раздела 4.2 | Всего листов раздела 4.2 : _____ | Всего разделов: _____ |
| 17.11.2020 № 99/2020/360773686 | | Всего листов выписки: _____ | |
| Кадастровый номер: | | 50:08:0070328:25 | |

| Номер точки | Координаты, м | | Описание закрепления на местности | Средняя квадратическая погрешность определения координат характерных точек границы части земельного участка, м |
|-------------------------------|---------------|------------|-----------------------------------|--|
| | X | Y | | |
| 1 | 2 | 3 | 4 | 5 |
| 34 | 501801.04 | 1332085.63 | данные отсутствуют | 0.2 |
| 35 | 501858.88 | 1332066.93 | данные отсутствуют | 0.2 |
| 36 | 501915.15 | 1332049.17 | данные отсутствуют | 0.2 |
| 37 | 502155.76 | 1332272.81 | данные отсутствуют | данные отсутствуют |
| 38 | 502176.95 | 1332308.58 | данные отсутствуют | 0.2 |
| 39 | 502179.29 | 1332333.1 | данные отсутствуют | данные отсутствуют |
| 40 | 502199.36 | 1332322.87 | данные отсутствуют | данные отсутствуют |
| 41 | 502197.32 | 1332303.54 | данные отсутствуют | 0.2 |
| 42 | 502196.9 | 1332301.81 | данные отсутствуют | 0.2 |
| 43 | 502196.13 | 1332300.2 | данные отсутствуют | данные отсутствуют |
| 44 | 502112.87 | 1332133.99 | данные отсутствуют | 0.2 |
| 45 | 502112.98 | 1332133.83 | данные отсутствуют | данные отсутствуют |
| 46 | 502110.59 | 1332134.27 | данные отсутствуют | данные отсутствуют |
| 47 | 502110.49 | 1332134.51 | данные отсутствуют | 0.2 |
| 48 | 502107.9 | 1332136.64 | данные отсутствуют | 0.2 |
| 49 | 502102.63 | 1332140.84 | данные отсутствуют | 0.2 |
| 50 | 502098.74 | 1332143.58 | данные отсутствуют | 0.2 |
| Государственный регистратор | | | | ФГИС ЕГРН |
| полное наименование должности | | | подпись | инициалы, фамилия |

М.П.

Сведения о частях земельного участка

| | | | |
|---------------------------------------|--------------------|---|-----------------------|
| Земельный участок | | | |
| (вид объекта недвижимости) | | | |
| Лист № | Раздела 4.2 | Всего листов раздела 4.2 : _____ | Всего разделов: _____ |
| Всего листов выписки: _____ | | | |
| 17.11.2020 № 99/2020/360773686 | | | |
| Кадастровый номер: | | 50:08:0070328:25 | |

| Номер точки | Координаты, м | | Описание закрепления на местности | Средняя квадратическая погрешность определения координат характерных точек границы части земельного участка, м |
|-------------|---------------|------------|-----------------------------------|--|
| | X | Y | | |
| 1 | 2 | 3 | 4 | 5 |
| 51 | 502095.66 | 1332145.64 | данные отсутствуют | 0.2 |
| 52 | 502095.12 | 1332145.86 | данные отсутствуют | данные отсутствуют |
| 53 | 502094.25 | 1332145.95 | данные отсутствуют | 0.2 |
| 54 | 502093.73 | 1332146.12 | данные отсутствуют | 0.2 |
| 55 | 502093.42 | 1332146.43 | данные отсутствуют | 0.2 |
| 56 | 502093.15 | 1332146.82 | данные отсутствуют | 0.2 |
| 57 | 502093 | 1332147.38 | данные отсутствуют | 0.2 |
| 58 | 502093.15 | 1332147.83 | данные отсутствуют | 0.2 |
| 59 | 502093.34 | 1332148.24 | данные отсутствуют | 0.2 |
| 60 | 502084.94 | 1332152.98 | данные отсутствуют | 0.2 |
| 61 | 502091.91 | 1332165.33 | данные отсутствуют | 0.2 |
| 62 | 502123.49 | 1332218.1 | данные отсутствуют | 0.2 |
| 63 | 502125.55 | 1332221.58 | данные отсутствуют | данные отсутствуют |
| 64 | 502112.01 | 1332157.49 | данные отсутствуют | данные отсутствуют |
| 65 | 502110.35 | 1332154.66 | данные отсутствуют | 0.2 |
| 66 | 502103.56 | 1332142.63 | данные отсутствуют | 0.2 |
| 67 | 502103.83 | 1332142.44 | данные отсутствуют | 0.2 |

| | | |
|-------------------------------|---------|-------------------|
| Государственный регистратор | | ФГИС ЕГРН |
| полное наименование должности | подпись | инициалы, фамилия |

М.П.

Сведения о частях земельного участка

| | | | |
|--------------------------------|--------------------|--|----------------------|
| Земельный участок | | | |
| (вид объекта недвижимости) | | | |
| Лист № ____ | Раздела 4.2 | Всего листов раздела 4.2 : ____ | Всего разделов: ____ |
| 17.11.2020 № 99/2020/360773686 | | Всего листов выписки: ____ | |
| Кадастровый номер: | | 50:08:0070328:25 | |

| Номер точки | Координаты, м | | Описание закрепления на местности | Средняя квадратическая погрешность определения координат характерных точек границы части земельного участка, м |
|-------------|---------------|------------|-----------------------------------|--|
| | X | Y | | |
| 1 | 2 | 3 | 4 | 5 |
| 68 | 502109.16 | 1332138.2 | данные отсутствуют | 0.2 |
| 69 | 502112.15 | 1332135.73 | данные отсутствуют | 0.2 |

| | | |
|-------------------------------|---------|-------------------|
| Государственный регистратор | | ФГИС ЕГРН |
| полное наименование должности | подпись | инициалы, фамилия |

М.П.

Выписка из Единого государственного реестра недвижимости об объекте недвижимости
Сведения о частях земельного участка

| Земельный участок | | | | |
|---|---------------|---|-----------------------------------|--|
| (вид объекта недвижимости) | | | | |
| Лист № _____ Раздела 4.2 | | Всего листов раздела 4.2 : _____ | | Всего разделов: _____ |
| 17.11.2020 № 99/2020/360773686 | | | | |
| Кадастровый номер: | | | 50:08:0070328:25 | |
| Сведения о характерных точках границы части (частей) земельного участка | | | | |
| Учетный номер части: 2 | | | | |
| Система координат: Зона № | | | | |
| Номер точки | Координаты, м | | Описание закрепления на местности | Средняя квадратическая погрешность определения координат характерных точек границы части земельного участка, м |
| | X | Y | | |
| 1 | 2 | 3 | 4 | 5 |
| 10 | 501720.51 | 1332098.31 | данные отсутствуют | 0.1 |
| 10 | 501720.51 | 1332098.31 | данные отсутствуют | 0.1 |
| 11 | 501851.36 | 1332059.36 | данные отсутствуют | 0.1 |
| 20 | 502111.47 | 1332159.91 | данные отсутствуют | 0.1 |
| 22 | 502174.02 | 1332297.88 | данные отсутствуют | 0.1 |
| 23 | 501854.67 | 1332055.97 | данные отсутствуют | 0.1 |
| 24 | 501923.82 | 1332034.4 | данные отсутствуют | 0.1 |
| 25 | 501928.52 | 1332037.12 | данные отсутствуют | 0.1 |
| 26 | 501721.31 | 1332101.75 | данные отсутствуют | 0.1 |
| 27 | 501937.16 | 1332042.13 | данные отсутствуют | данные отсутствуют |
| 28 | 501912.31 | 1332027.73 | данные отсутствуют | данные отсутствуют |
| 29 | 501908.72 | 1332028.86 | данные отсутствуют | 0.2 |
| 30 | 501868.82 | 1332041.46 | данные отсутствуют | данные отсутствуют |
| 31 | 501851.37 | 1332059.36 | данные отсутствуют | данные отсутствуют |
| 32 | 501723.23 | 1332110.07 | данные отсутствуют | данные отсутствуют |
| 33 | 501749.36 | 1332101.97 | данные отсутствуют | 0.2 |

| | | |
|-------------------------------|---------|-------------------|
| Государственный регистратор | | ФГИС ЕГРН |
| полное наименование должности | подпись | инициалы, фамилия |

М.П.

Сведения о частях земельного участка

| | | | |
|--------------------------------|--------------------|---|-----------------------|
| Земельный участок | | | |
| (вид объекта недвижимости) | | | |
| Лист № | Раздела 4.2 | Всего листов раздела 4.2 : _____ | Всего разделов: _____ |
| 17.11.2020 № 99/2020/360773686 | | Всего листов выписки: _____ | |
| Кадастровый номер: | | 50:08:0070328:25 | |

| Номер точки | Координаты, м | | Описание закрепления на местности | Средняя квадратическая погрешность определения координат характерных точек границы части земельного участка, м |
|-------------------------------|---------------|------------|-----------------------------------|--|
| | X | Y | | |
| 1 | 2 | 3 | 4 | 5 |
| 34 | 501801.04 | 1332085.63 | данные отсутствуют | 0.2 |
| 35 | 501858.88 | 1332066.93 | данные отсутствуют | 0.2 |
| 36 | 501915.15 | 1332049.17 | данные отсутствуют | 0.2 |
| 37 | 502155.76 | 1332272.81 | данные отсутствуют | данные отсутствуют |
| 38 | 502176.95 | 1332308.58 | данные отсутствуют | 0.2 |
| 39 | 502179.29 | 1332333.1 | данные отсутствуют | данные отсутствуют |
| 40 | 502199.36 | 1332322.87 | данные отсутствуют | данные отсутствуют |
| 41 | 502197.32 | 1332303.54 | данные отсутствуют | 0.2 |
| 42 | 502196.9 | 1332301.81 | данные отсутствуют | 0.2 |
| 43 | 502196.13 | 1332300.2 | данные отсутствуют | данные отсутствуют |
| 44 | 502112.87 | 1332133.99 | данные отсутствуют | 0.2 |
| 45 | 502112.98 | 1332133.83 | данные отсутствуют | данные отсутствуют |
| 46 | 502110.59 | 1332134.27 | данные отсутствуют | данные отсутствуют |
| 47 | 502110.49 | 1332134.51 | данные отсутствуют | 0.2 |
| 48 | 502107.9 | 1332136.64 | данные отсутствуют | 0.2 |
| 49 | 502102.63 | 1332140.84 | данные отсутствуют | 0.2 |
| 50 | 502098.74 | 1332143.58 | данные отсутствуют | 0.2 |
| Государственный регистратор | | | | ФГИС ЕГРН |
| полное наименование должности | | | подпись | инициалы, фамилия |

М.П.

Сведения о частях земельного участка

| | | | |
|--------------------------------|--------------------|---|-----------------------|
| Земельный участок | | | |
| (вид объекта недвижимости) | | | |
| Лист № | Раздела 4.2 | Всего листов раздела 4.2 : _____ | Всего разделов: _____ |
| 17.11.2020 № 99/2020/360773686 | | Всего листов выписки: _____ | |
| Кадастровый номер: | | 50:08:0070328:25 | |

| Номер точки | Координаты, м | | Описание закрепления на местности | Средняя квадратическая погрешность определения координат характерных точек границы части земельного участка, м |
|-------------------------------|---------------|------------|-----------------------------------|--|
| | X | Y | | |
| 1 | 2 | 3 | 4 | 5 |
| 51 | 502095.66 | 1332145.64 | данные отсутствуют | 0.2 |
| 52 | 502095.12 | 1332145.86 | данные отсутствуют | данные отсутствуют |
| 53 | 502094.25 | 1332145.95 | данные отсутствуют | 0.2 |
| 54 | 502093.73 | 1332146.12 | данные отсутствуют | 0.2 |
| 55 | 502093.42 | 1332146.43 | данные отсутствуют | 0.2 |
| 56 | 502093.15 | 1332146.82 | данные отсутствуют | 0.2 |
| 57 | 502093 | 1332147.38 | данные отсутствуют | 0.2 |
| 58 | 502093.15 | 1332147.83 | данные отсутствуют | 0.2 |
| 59 | 502093.34 | 1332148.24 | данные отсутствуют | 0.2 |
| 60 | 502084.94 | 1332152.98 | данные отсутствуют | 0.2 |
| 61 | 502091.91 | 1332165.33 | данные отсутствуют | 0.2 |
| 62 | 502123.49 | 1332218.1 | данные отсутствуют | 0.2 |
| 63 | 502125.55 | 1332221.58 | данные отсутствуют | данные отсутствуют |
| 64 | 502112.01 | 1332157.49 | данные отсутствуют | данные отсутствуют |
| 65 | 502110.35 | 1332154.66 | данные отсутствуют | 0.2 |
| 66 | 502103.56 | 1332142.63 | данные отсутствуют | 0.2 |
| 67 | 502103.83 | 1332142.44 | данные отсутствуют | 0.2 |
| Государственный регистратор | | | | ФГИС ЕГРН |
| полное наименование должности | | | подпись | инициалы, фамилия |

М.П.

Сведения о частях земельного участка

| | | | |
|--------------------------------|--------------------|--|----------------------|
| Земельный участок | | | |
| (вид объекта недвижимости) | | | |
| Лист № ____ | Раздела 4.2 | Всего листов раздела 4.2 : ____ | Всего разделов: ____ |
| 17.11.2020 № 99/2020/360773686 | | Всего листов выписки: ____ | |
| Кадастровый номер: | | 50:08:0070328:25 | |

| Номер точки | Координаты, м | | Описание закрепления на местности | Средняя квадратическая погрешность определения координат характерных точек границы части земельного участка, м |
|-------------|---------------|------------|-----------------------------------|--|
| | X | Y | | |
| 1 | 2 | 3 | 4 | 5 |
| 68 | 502109.16 | 1332138.2 | данные отсутствуют | 0.2 |
| 69 | 502112.15 | 1332135.73 | данные отсутствуют | 0.2 |

| | | |
|-------------------------------|---------|-------------------|
| Государственный регистратор | | ФГИС ЕГРН |
| полное наименование должности | подпись | инициалы, фамилия |

М.П.

Выписка из Единого государственного реестра недвижимости об объекте недвижимости
Сведения о частях земельного участка

| Земельный участок | | | | |
|---|---------------|---|-----------------------------------|--|
| <small>(вид объекта недвижимости)</small> | | | | |
| Лист № _____ Раздела 4.2 | | Всего листов раздела 4.2 : _____ | | Всего разделов: _____ |
| 17.11.2020 № 99/2020/360773686 | | | | |
| Кадастровый номер: | | | 50:08:0070328:25 | |
| Сведения о характерных точках границы части (частей) земельного участка | | | | |
| Учетный номер части: 3 | | | | |
| Система координат: Зона № | | | | |
| Номер точки | Координаты, м | | Описание закрепления на местности | Средняя квадратическая погрешность определения координат характерных точек границы части земельного участка, м |
| | X | Y | | |
| 1 | 2 | 3 | 4 | 5 |
| 10 | 501720.51 | 1332098.31 | данные отсутствуют | 0.1 |
| 10 | 501720.51 | 1332098.31 | данные отсутствуют | 0.1 |
| 11 | 501851.36 | 1332059.36 | данные отсутствуют | 0.1 |
| 20 | 502111.47 | 1332159.91 | данные отсутствуют | 0.1 |
| 22 | 502174.02 | 1332297.88 | данные отсутствуют | 0.1 |
| 23 | 501854.67 | 1332055.97 | данные отсутствуют | 0.1 |
| 24 | 501923.82 | 1332034.4 | данные отсутствуют | 0.1 |
| 25 | 501928.52 | 1332037.12 | данные отсутствуют | 0.1 |
| 26 | 501721.31 | 1332101.75 | данные отсутствуют | 0.1 |
| 27 | 501937.16 | 1332042.13 | данные отсутствуют | данные отсутствуют |
| 28 | 501912.31 | 1332027.73 | данные отсутствуют | данные отсутствуют |
| 29 | 501908.72 | 1332028.86 | данные отсутствуют | 0.2 |
| 30 | 501868.82 | 1332041.46 | данные отсутствуют | данные отсутствуют |
| 31 | 501851.37 | 1332059.36 | данные отсутствуют | данные отсутствуют |
| 32 | 501723.23 | 1332110.07 | данные отсутствуют | данные отсутствуют |
| 33 | 501749.36 | 1332101.97 | данные отсутствуют | 0.2 |

| | | |
|-------------------------------|---------|-------------------|
| Государственный регистратор | | ФГИС ЕГРН |
| полное наименование должности | подпись | инициалы, фамилия |

М.П.

Сведения о частях земельного участка

| | | | |
|--------------------------------|--------------------|---|-----------------------|
| Земельный участок | | | |
| (вид объекта недвижимости) | | | |
| Лист № | Раздела 4.2 | Всего листов раздела 4.2 : _____ | Всего разделов: _____ |
| 17.11.2020 № 99/2020/360773686 | | Всего листов выписки: _____ | |
| Кадастровый номер: | | 50:08:0070328:25 | |

| Номер точки | Координаты, м | | Описание закрепления на местности | Средняя квадратическая погрешность определения координат характерных точек границы части земельного участка, м |
|-------------------------------|---------------|------------|-----------------------------------|--|
| | X | Y | | |
| 1 | 2 | 3 | 4 | 5 |
| 34 | 501801.04 | 1332085.63 | данные отсутствуют | 0.2 |
| 35 | 501858.88 | 1332066.93 | данные отсутствуют | 0.2 |
| 36 | 501915.15 | 1332049.17 | данные отсутствуют | 0.2 |
| 37 | 502155.76 | 1332272.81 | данные отсутствуют | данные отсутствуют |
| 38 | 502176.95 | 1332308.58 | данные отсутствуют | 0.2 |
| 39 | 502179.29 | 1332333.1 | данные отсутствуют | данные отсутствуют |
| 40 | 502199.36 | 1332322.87 | данные отсутствуют | данные отсутствуют |
| 41 | 502197.32 | 1332303.54 | данные отсутствуют | 0.2 |
| 42 | 502196.9 | 1332301.81 | данные отсутствуют | 0.2 |
| 43 | 502196.13 | 1332300.2 | данные отсутствуют | данные отсутствуют |
| 44 | 502112.87 | 1332133.99 | данные отсутствуют | 0.2 |
| 45 | 502112.98 | 1332133.83 | данные отсутствуют | данные отсутствуют |
| 46 | 502110.59 | 1332134.27 | данные отсутствуют | данные отсутствуют |
| 47 | 502110.49 | 1332134.51 | данные отсутствуют | 0.2 |
| 48 | 502107.9 | 1332136.64 | данные отсутствуют | 0.2 |
| 49 | 502102.63 | 1332140.84 | данные отсутствуют | 0.2 |
| 50 | 502098.74 | 1332143.58 | данные отсутствуют | 0.2 |
| Государственный регистратор | | | | ФГИС ЕГРН |
| полное наименование должности | | | подпись | инициалы, фамилия |

М.П.

Сведения о частях земельного участка

| | | | |
|--------------------------------|--------------------|---|-----------------------|
| Земельный участок | | | |
| (вид объекта недвижимости) | | | |
| Лист № | Раздела 4.2 | Всего листов раздела 4.2 : _____ | Всего разделов: _____ |
| Всего листов выписки: _____ | | | |
| 17.11.2020 № 99/2020/360773686 | | | |
| Кадастровый номер: | | 50:08:0070328:25 | |

| Номер точки | Координаты, м | | Описание закрепления на местности | Средняя квадратическая погрешность определения координат характерных точек границы части земельного участка, м |
|-------------|---------------|------------|-----------------------------------|--|
| | X | Y | | |
| 1 | 2 | 3 | 4 | 5 |
| 51 | 502095.66 | 1332145.64 | данные отсутствуют | 0.2 |
| 52 | 502095.12 | 1332145.86 | данные отсутствуют | данные отсутствуют |
| 53 | 502094.25 | 1332145.95 | данные отсутствуют | 0.2 |
| 54 | 502093.73 | 1332146.12 | данные отсутствуют | 0.2 |
| 55 | 502093.42 | 1332146.43 | данные отсутствуют | 0.2 |
| 56 | 502093.15 | 1332146.82 | данные отсутствуют | 0.2 |
| 57 | 502093 | 1332147.38 | данные отсутствуют | 0.2 |
| 58 | 502093.15 | 1332147.83 | данные отсутствуют | 0.2 |
| 59 | 502093.34 | 1332148.24 | данные отсутствуют | 0.2 |
| 60 | 502084.94 | 1332152.98 | данные отсутствуют | 0.2 |
| 61 | 502091.91 | 1332165.33 | данные отсутствуют | 0.2 |
| 62 | 502123.49 | 1332218.1 | данные отсутствуют | 0.2 |
| 63 | 502125.55 | 1332221.58 | данные отсутствуют | данные отсутствуют |
| 64 | 502112.01 | 1332157.49 | данные отсутствуют | данные отсутствуют |
| 65 | 502110.35 | 1332154.66 | данные отсутствуют | 0.2 |
| 66 | 502103.56 | 1332142.63 | данные отсутствуют | 0.2 |
| 67 | 502103.83 | 1332142.44 | данные отсутствуют | 0.2 |

| | | |
|-------------------------------|---------|-------------------|
| Государственный регистратор | | ФГИС ЕГРН |
| полное наименование должности | подпись | инициалы, фамилия |

М.П.

Сведения о частях земельного участка

| | | | |
|--------------------------------|--------------------|--|----------------------|
| Земельный участок | | | |
| (вид объекта недвижимости) | | | |
| Лист № ____ | Раздела 4.2 | Всего листов раздела 4.2 : ____ | Всего разделов: ____ |
| 17.11.2020 № 99/2020/360773686 | | Всего листов выписки: ____ | |
| Кадастровый номер: | | 50:08:0070328:25 | |

| Номер точки | Координаты, м | | Описание закрепления на местности | Средняя квадратическая погрешность определения координат характерных точек границы части земельного участка, м |
|-------------|---------------|------------|-----------------------------------|--|
| | X | Y | | |
| 1 | 2 | 3 | 4 | 5 |
| 68 | 502109.16 | 1332138.2 | данные отсутствуют | 0.2 |
| 69 | 502112.15 | 1332135.73 | данные отсутствуют | 0.2 |

| | | |
|-------------------------------|---------|-------------------|
| Государственный регистратор | | ФГИС ЕГРН |
| полное наименование должности | подпись | инициалы, фамилия |

М.П.

Выписка из Единого государственного реестра недвижимости об объекте недвижимости
Сведения о частях земельного участка

| Земельный участок | | | | |
|---|---------------|---|-----------------------------------|--|
| <small>(вид объекта недвижимости)</small> | | | | |
| Лист № _____ Раздела 4.2 | | Всего листов раздела 4.2 : _____ | | Всего разделов: _____ |
| 17.11.2020 № 99/2020/360773686 | | | | |
| Кадастровый номер: | | | 50:08:0070328:25 | |
| Сведения о характерных точках границы части (частей) земельного участка | | | | |
| Учетный номер части: 4 | | | | |
| Система координат: МСК-50, зона 1 | | | | |
| Зона № _____ | | | | |
| Номер точки | Координаты, м | | Описание закрепления на местности | Средняя квадратическая погрешность определения координат характерных точек границы части земельного участка, м |
| | X | Y | | |
| 1 | 2 | 3 | 4 | 5 |
| 10 | 501720.51 | 1332098.31 | данные отсутствуют | 0.1 |
| 10 | 501720.51 | 1332098.31 | данные отсутствуют | 0.1 |
| 11 | 501851.36 | 1332059.36 | данные отсутствуют | 0.1 |
| 20 | 502111.47 | 1332159.91 | данные отсутствуют | 0.1 |
| 22 | 502174.02 | 1332297.88 | данные отсутствуют | 0.1 |
| 23 | 501854.67 | 1332055.97 | данные отсутствуют | 0.1 |
| 24 | 501923.82 | 1332034.4 | данные отсутствуют | 0.1 |
| 25 | 501928.52 | 1332037.12 | данные отсутствуют | 0.1 |
| 26 | 501721.31 | 1332101.75 | данные отсутствуют | 0.1 |
| 27 | 501937.16 | 1332042.13 | данные отсутствуют | данные отсутствуют |
| 28 | 501912.31 | 1332027.73 | данные отсутствуют | данные отсутствуют |
| 29 | 501908.72 | 1332028.86 | данные отсутствуют | 0.2 |
| 30 | 501868.82 | 1332041.46 | данные отсутствуют | данные отсутствуют |
| 31 | 501851.37 | 1332059.36 | данные отсутствуют | данные отсутствуют |
| 32 | 501723.23 | 1332110.07 | данные отсутствуют | данные отсутствуют |
| 33 | 501749.36 | 1332101.97 | данные отсутствуют | 0.2 |
| Государственный регистратор | | | ФГИС ЕГРН | |
| полное наименование должности | | | подпись | |
| | | | инициалы, фамилия | |

М.П.

Сведения о частях земельного участка

| | | | |
|---------------------------------------|--------------------|---|-----------------------|
| Земельный участок | | | |
| (вид объекта недвижимости) | | | |
| Лист № | Раздела 4.2 | Всего листов раздела 4.2 : _____ | Всего разделов: _____ |
| Всего листов выписки: _____ | | | |
| 17.11.2020 № 99/2020/360773686 | | | |
| Кадастровый номер: | | 50:08:0070328:25 | |

| Номер точки | Координаты, м | | Описание закрепления на местности | Средняя квадратическая погрешность определения координат характерных точек границы части земельного участка, м |
|-------------------------------|---------------|------------|-----------------------------------|--|
| | X | Y | | |
| 1 | 2 | 3 | 4 | 5 |
| 34 | 501801.04 | 1332085.63 | данные отсутствуют | 0.2 |
| 35 | 501858.88 | 1332066.93 | данные отсутствуют | 0.2 |
| 36 | 501915.15 | 1332049.17 | данные отсутствуют | 0.2 |
| 37 | 502155.76 | 1332272.81 | данные отсутствуют | данные отсутствуют |
| 38 | 502176.95 | 1332308.58 | данные отсутствуют | 0.2 |
| 39 | 502179.29 | 1332333.1 | данные отсутствуют | данные отсутствуют |
| 40 | 502199.36 | 1332322.87 | данные отсутствуют | данные отсутствуют |
| 41 | 502197.32 | 1332303.54 | данные отсутствуют | 0.2 |
| 42 | 502196.9 | 1332301.81 | данные отсутствуют | 0.2 |
| 43 | 502196.13 | 1332300.2 | данные отсутствуют | данные отсутствуют |
| 44 | 502112.87 | 1332133.99 | данные отсутствуют | 0.2 |
| 45 | 502112.98 | 1332133.83 | данные отсутствуют | данные отсутствуют |
| 46 | 502110.59 | 1332134.27 | данные отсутствуют | данные отсутствуют |
| 47 | 502110.49 | 1332134.51 | данные отсутствуют | 0.2 |
| 48 | 502107.9 | 1332136.64 | данные отсутствуют | 0.2 |
| 49 | 502102.63 | 1332140.84 | данные отсутствуют | 0.2 |
| 50 | 502098.74 | 1332143.58 | данные отсутствуют | 0.2 |
| Государственный регистратор | | | | ФГИС ЕГРН |
| полное наименование должности | | | подпись | инициалы, фамилия |

М.П.

Сведения о частях земельного участка

| | | | |
|---------------------------------------|--------------------|-----------------------------------|-----------------------|
| Земельный участок | | | |
| (вид объекта недвижимости) | | | |
| Лист № | Раздела 4.2 | Всего листов раздела 4.2 : | Всего разделов: _____ |
| 17.11.2020 № 99/2020/360773686 | | Всего листов выписки: _____ | |
| Кадастровый номер: | | 50:08:0070328:25 | |

| Номер точки | Координаты, м | | Описание закрепления на местности | Средняя квадратическая погрешность определения координат характерных точек границы части земельного участка, м |
|-------------------------------|---------------|------------|-----------------------------------|--|
| | X | Y | | |
| 1 | 2 | 3 | 4 | 5 |
| 51 | 502095.66 | 1332145.64 | данные отсутствуют | 0.2 |
| 52 | 502095.12 | 1332145.86 | данные отсутствуют | данные отсутствуют |
| 53 | 502094.25 | 1332145.95 | данные отсутствуют | 0.2 |
| 54 | 502093.73 | 1332146.12 | данные отсутствуют | 0.2 |
| 55 | 502093.42 | 1332146.43 | данные отсутствуют | 0.2 |
| 56 | 502093.15 | 1332146.82 | данные отсутствуют | 0.2 |
| 57 | 502093 | 1332147.38 | данные отсутствуют | 0.2 |
| 58 | 502093.15 | 1332147.83 | данные отсутствуют | 0.2 |
| 59 | 502093.34 | 1332148.24 | данные отсутствуют | 0.2 |
| 60 | 502084.94 | 1332152.98 | данные отсутствуют | 0.2 |
| 61 | 502091.91 | 1332165.33 | данные отсутствуют | 0.2 |
| 62 | 502123.49 | 1332218.1 | данные отсутствуют | 0.2 |
| 63 | 502125.55 | 1332221.58 | данные отсутствуют | данные отсутствуют |
| 64 | 502112.01 | 1332157.49 | данные отсутствуют | данные отсутствуют |
| 65 | 502110.35 | 1332154.66 | данные отсутствуют | 0.2 |
| 66 | 502103.56 | 1332142.63 | данные отсутствуют | 0.2 |
| 67 | 502103.83 | 1332142.44 | данные отсутствуют | 0.2 |
| Государственный регистратор | | | | ФГИС ЕГРН |
| полное наименование должности | | | подпись | инициалы, фамилия |

М.П.

Сведения о частях земельного участка

| | | | |
|---------------------------------------|--------------------|--|----------------------|
| Земельный участок | | | |
| (вид объекта недвижимости) | | | |
| Лист № ____ | Раздела 4.2 | Всего листов раздела 4.2 : ____ | Всего разделов: ____ |
| Всего листов выписки: ____ | | | |
| 17.11.2020 № 99/2020/360773686 | | | |
| Кадастровый номер: | | 50:08:0070328:25 | |

| Номер точки | Координаты, м | | Описание закрепления на местности | Средняя квадратическая погрешность определения координат характерных точек границы части земельного участка, м |
|-------------|---------------|------------|-----------------------------------|--|
| | X | Y | | |
| 1 | 2 | 3 | 4 | 5 |
| 68 | 502109.16 | 1332138.2 | данные отсутствуют | 0.2 |
| 69 | 502112.15 | 1332135.73 | данные отсутствуют | 0.2 |

| | | |
|-------------------------------|---------|-------------------|
| Государственный регистратор | | ФГИС ЕГРН |
| полное наименование должности | подпись | инициалы, фамилия |

М.П.

Выписка из Единого государственного реестра недвижимости об объекте недвижимости
Сведения о частях земельного участка

| Земельный участок | | | | |
|---|---------------|---|-----------------------------------|--|
| (вид объекта недвижимости) | | | | |
| Лист № _____ Раздела 4.2 | | Всего листов раздела 4.2 : _____ | | Всего разделов: _____ |
| 17.11.2020 № 99/2020/360773686 | | | | |
| Кадастровый номер: | | | 50:08:0070328:25 | |
| Сведения о характерных точках границы части (частей) земельного участка | | | | |
| Учетный номер части: 5 | | | | |
| Система координат: МСК-50, зона 1 | | | | |
| Зона № _____ | | | | |
| Номер точки | Координаты, м | | Описание закрепления на местности | Средняя квадратическая погрешность определения координат характерных точек границы части земельного участка, м |
| | X | Y | | |
| 1 | 2 | 3 | 4 | 5 |
| 10 | 501720.51 | 1332098.31 | данные отсутствуют | 0.1 |
| 10 | 501720.51 | 1332098.31 | данные отсутствуют | 0.1 |
| 11 | 501851.36 | 1332059.36 | данные отсутствуют | 0.1 |
| 20 | 502111.47 | 1332159.91 | данные отсутствуют | 0.1 |
| 22 | 502174.02 | 1332297.88 | данные отсутствуют | 0.1 |
| 23 | 501854.67 | 1332055.97 | данные отсутствуют | 0.1 |
| 24 | 501923.82 | 1332034.4 | данные отсутствуют | 0.1 |
| 25 | 501928.52 | 1332037.12 | данные отсутствуют | 0.1 |
| 26 | 501721.31 | 1332101.75 | данные отсутствуют | 0.1 |
| 27 | 501937.16 | 1332042.13 | данные отсутствуют | данные отсутствуют |
| 28 | 501912.31 | 1332027.73 | данные отсутствуют | данные отсутствуют |
| 29 | 501908.72 | 1332028.86 | данные отсутствуют | 0.2 |
| 30 | 501868.82 | 1332041.46 | данные отсутствуют | данные отсутствуют |
| 31 | 501851.37 | 1332059.36 | данные отсутствуют | данные отсутствуют |
| 32 | 501723.23 | 1332110.07 | данные отсутствуют | данные отсутствуют |
| 33 | 501749.36 | 1332101.97 | данные отсутствуют | 0.2 |
| Государственный регистратор | | | ФГИС ЕГРН | |
| полное наименование должности | | | подпись | |
| | | | инициалы, фамилия | |

М.П.

Сведения о частях земельного участка

| | | | |
|---------------------------------------|--------------------|---|-----------------------|
| Земельный участок | | | |
| (вид объекта недвижимости) | | | |
| Лист № | Раздела 4.2 | Всего листов раздела 4.2 : _____ | Всего разделов: _____ |
| Всего листов выписки: _____ | | | |
| 17.11.2020 № 99/2020/360773686 | | | |
| Кадастровый номер: | | 50:08:0070328:25 | |

| Номер точки | Координаты, м | | Описание закрепления на местности | Средняя квадратическая погрешность определения координат характерных точек границы части земельного участка, м |
|-------------------------------|---------------|------------|-----------------------------------|--|
| | X | Y | | |
| 1 | 2 | 3 | 4 | 5 |
| 34 | 501801.04 | 1332085.63 | данные отсутствуют | 0.2 |
| 35 | 501858.88 | 1332066.93 | данные отсутствуют | 0.2 |
| 36 | 501915.15 | 1332049.17 | данные отсутствуют | 0.2 |
| 37 | 502155.76 | 1332272.81 | данные отсутствуют | данные отсутствуют |
| 38 | 502176.95 | 1332308.58 | данные отсутствуют | 0.2 |
| 39 | 502179.29 | 1332333.1 | данные отсутствуют | данные отсутствуют |
| 40 | 502199.36 | 1332322.87 | данные отсутствуют | данные отсутствуют |
| 41 | 502197.32 | 1332303.54 | данные отсутствуют | 0.2 |
| 42 | 502196.9 | 1332301.81 | данные отсутствуют | 0.2 |
| 43 | 502196.13 | 1332300.2 | данные отсутствуют | данные отсутствуют |
| 44 | 502112.87 | 1332133.99 | данные отсутствуют | 0.2 |
| 45 | 502112.98 | 1332133.83 | данные отсутствуют | данные отсутствуют |
| 46 | 502110.59 | 1332134.27 | данные отсутствуют | данные отсутствуют |
| 47 | 502110.49 | 1332134.51 | данные отсутствуют | 0.2 |
| 48 | 502107.9 | 1332136.64 | данные отсутствуют | 0.2 |
| 49 | 502102.63 | 1332140.84 | данные отсутствуют | 0.2 |
| 50 | 502098.74 | 1332143.58 | данные отсутствуют | 0.2 |
| Государственный регистратор | | | | ФГИС ЕГРН |
| полное наименование должности | | | подпись | инициалы, фамилия |

М.П.

Сведения о частях земельного участка

| | | | |
|---------------------------------------|--------------------|---|-----------------------|
| Земельный участок | | | |
| (вид объекта недвижимости) | | | |
| Лист № | Раздела 4.2 | Всего листов раздела 4.2 : _____ | Всего разделов: _____ |
| Всего листов выписки: _____ | | | |
| 17.11.2020 № 99/2020/360773686 | | | |
| Кадастровый номер: | | 50:08:0070328:25 | |

| Номер точки | Координаты, м | | Описание закрепления на местности | Средняя квадратическая погрешность определения координат характерных точек границы части земельного участка, м |
|-------------|---------------|------------|-----------------------------------|--|
| | X | Y | | |
| 1 | 2 | 3 | 4 | 5 |
| 51 | 502095.66 | 1332145.64 | данные отсутствуют | 0.2 |
| 52 | 502095.12 | 1332145.86 | данные отсутствуют | данные отсутствуют |
| 53 | 502094.25 | 1332145.95 | данные отсутствуют | 0.2 |
| 54 | 502093.73 | 1332146.12 | данные отсутствуют | 0.2 |
| 55 | 502093.42 | 1332146.43 | данные отсутствуют | 0.2 |
| 56 | 502093.15 | 1332146.82 | данные отсутствуют | 0.2 |
| 57 | 502093 | 1332147.38 | данные отсутствуют | 0.2 |
| 58 | 502093.15 | 1332147.83 | данные отсутствуют | 0.2 |
| 59 | 502093.34 | 1332148.24 | данные отсутствуют | 0.2 |
| 60 | 502084.94 | 1332152.98 | данные отсутствуют | 0.2 |
| 61 | 502091.91 | 1332165.33 | данные отсутствуют | 0.2 |
| 62 | 502123.49 | 1332218.1 | данные отсутствуют | 0.2 |
| 63 | 502125.55 | 1332221.58 | данные отсутствуют | данные отсутствуют |
| 64 | 502112.01 | 1332157.49 | данные отсутствуют | данные отсутствуют |
| 65 | 502110.35 | 1332154.66 | данные отсутствуют | 0.2 |
| 66 | 502103.56 | 1332142.63 | данные отсутствуют | 0.2 |
| 67 | 502103.83 | 1332142.44 | данные отсутствуют | 0.2 |

| | | |
|-------------------------------|---------|-------------------|
| Государственный регистратор | | ФГИС ЕГРН |
| полное наименование должности | подпись | инициалы, фамилия |

М.П.

Сведения о частях земельного участка

| | | | |
|---------------------------------------|--------------------|--|----------------------|
| Земельный участок | | | |
| (вид объекта недвижимости) | | | |
| Лист № ____ | Раздела 4.2 | Всего листов раздела 4.2 : ____ | Всего разделов: ____ |
| Всего листов выписки: ____ | | | |
| 17.11.2020 № 99/2020/360773686 | | | |
| Кадастровый номер: | | 50:08:0070328:25 | |

| Номер точки | Координаты, м | | Описание закрепления на местности | Средняя квадратическая погрешность определения координат характерных точек границы части земельного участка, м |
|-------------|---------------|------------|-----------------------------------|--|
| | X | Y | | |
| 1 | 2 | 3 | 4 | 5 |
| 68 | 502109.16 | 1332138.2 | данные отсутствуют | 0.2 |
| 69 | 502112.15 | 1332135.73 | данные отсутствуют | 0.2 |

| | | |
|-------------------------------|---------|-------------------|
| Государственный регистратор | | ФГИС ЕГРН |
| полное наименование должности | подпись | инициалы, фамилия |

М.П.