

Выписка из Единого государственного реестра недвижимости об объекте недвижимости

**Сведения о характеристиках объекта недвижимости**

На основании запроса от 17.11.2020 г., поступившего на рассмотрение 18.11.2020 г., сообщаем, что согласно записям Единого государственного реестра недвижимости:

<b>Земельный участок</b>			
(вид объекта недвижимости)			
Лист № __ Раздела <b>1</b>	Всего листов раздела <b>1</b> : __	Всего разделов: __	Всего листов выписки: __
<b>18.11.2020 № 99/2020/360782500</b>			
Кадастровый номер:		<b>50:08:0000000:94 (единое землепользование)</b>	

Номер кадастрового квартала:	50:08:0000000
Дата присвоения кадастрового номера:	24.11.1992
Ранее присвоенный государственный учетный номер:	данные отсутствуют
Адрес:	установлено относительно ориентира, расположенного в границах участка. Ориентир западнее д.Якунино. Почтовый адрес ориентира: обл. Московская, р-н Истринский, с/пос. Бужаровское
Площадь:	1052020 кв. м
Кадастровая стоимость, руб.:	669894775.4
Кадастровые номера расположенных в пределах земельного участка объектов недвижимости:	данные отсутствуют
Кадастровые номера объектов недвижимости, из которых образован объект недвижимости:	данные отсутствуют
Кадастровые номера образованных объектов недвижимости:	данные отсутствуют
Сведения о включении объекта недвижимости в состав предприятия как имущественного комплекса:	

Государственный регистратор		ФГИС ЕГРН
полное наименование должности	подпись	инициалы, фамилия

М.П.

## Сведения о характеристиках объекта недвижимости

<b>Земельный участок</b>			
(вид объекта недвижимости)			
Лист № ____ Раздела <b>1</b>	Всего листов раздела <b>1</b> : ____	Всего разделов: ____	Всего листов выписки: ____
<b>18.11.2020 № 99/2020/360782500</b>			
Кадастровый номер:		<b>50:08:0000000:94 (единое землепользование)</b>	

Категория земель:	Земли сельскохозяйственного назначения
Виды разрешенного использования:	Под дачное строительство
Сведения о кадастровом инженере:	данные отсутствуют
Сведения о лесах, водных объектах и об иных природных объектах, расположенных в пределах земельного участка:	данные отсутствуют
Сведения о том, что земельный участок полностью или частично расположен в границах зоны с особыми условиями использования территории или территории объекта культурного наследия	данные отсутствуют
Сведения о том, что земельный участок расположен в границах особой экономической зоны, территории опережающего социально-экономического развития, зоны территориального развития в Российской Федерации, игровой зоны:	данные отсутствуют
Сведения о том, что земельный участок расположен в границах особо охраняемой природной территории, охотничьих угодий, лесничеств, лесопарков:	данные отсутствуют
Сведения о результатах проведения государственного земельного надзора:	данные отсутствуют
Сведения о расположении земельного участка в границах территории, в отношении которой утвержден проект межевания территории:	данные отсутствуют

Государственный регистратор		ФГИС ЕГРН
полное наименование должности	подпись	инициалы, фамилия

М.П.

## Сведения о характеристиках объекта недвижимости

<b>Земельный участок</b>			
(вид объекта недвижимости)			
Лист № ____ Раздела <b>1</b>	Всего листов раздела <b>1</b> : ____	Всего разделов: ____	Всего листов выписки: ____
<b>18.11.2020 № 99/2020/360782500</b>			
Кадастровый номер:		<b>50:08:0000000:94 (единое землепользование)</b>	

Условный номер земельного участка:	данные отсутствуют
Сведения о принятии акта и (или) заключении договора, предусматривающих предоставление в соответствии с земельным законодательством исполнительным органом государственной власти или органом местного самоуправления находящегося в государственной или муниципальной собственности земельного участка для строительства наемного дома социального использования или наемного дома коммерческого использования:	данные отсутствуют
Сведения о том, что земельный участок или земельные участки образованы на основании решения об изъятии земельного участка и (или) расположенного на нем объекта недвижимости для государственных или муниципальных нужд:	данные отсутствуют
Сведения о том, что земельный участок образован из земель или земельного участка, государственная собственность на которые не разграничена:	данные отсутствуют
Сведения о наличии земельного спора о местоположении границ земельных участков:	данные отсутствуют
Статус записи об объекте недвижимости:	Сведения об объекте недвижимости имеют статус "актуальные, ранее учтенные"
Особые отметки:	Сведения о видах разрешенного использования имеют статус «Актуальные незасвидетельствованные». Право (ограничение права, обременение объекта недвижимости) зарегистрировано на данный объект недвижимости с видами разрешенного использования отсутствует. Сведения необходимые для заполнения раздела 3.1 отсутствуют. Список кадастровых номеров (площадей) обособленных (условных) участков, входящих в единое землепользование: 50:08:0070344:17 (655200кв.м) , 50:08:0070316:7 (396820кв.м) .
Получатель выписки:	Челак Мария Владимировна

Государственный регистратор		ФГИС ЕГРН
полное наименование должности	подпись	инициалы, фамилия

М.П.

Выписка из Единого государственного реестра недвижимости об объекте недвижимости  
Сведения о зарегистрированных правах

Земельный участок	
(вид объекта недвижимости)	
Лист № ___ Раздела <u>2</u>	Всего листов раздела <u>2</u> : ___
Всего разделов: ___	
Всего листов выписки: ___	
<b>18.11.2020 № 99/2020/360782500</b>	
Кадастровый номер:	<b>50:08:0000000:94 (единое землепользование)</b>
1. Правообладатель (правообладатели):	1.1. Открытое акционерное общество "АКЦИОНЕРНЫЙ БАНК "ПУШКИНО", ИНН: 5038013431
2. Вид, номер и дата государственной регистрации права:	2.1. Собственность, № 50-50-62/049/2013-027 от 05.04.2013
3. Ограничение прав и обременение объекта недвижимости:	не зарегистрировано
4. Договоры участия в долевом строительстве:	не зарегистрировано
5. Заявленные в судебном порядке права требования:	данные отсутствуют
6. Сведения о возражении в отношении зарегистрированного права:	данные отсутствуют
7. Сведения о наличии решения об изъятии объекта недвижимости для государственных и муниципальных нужд:	данные отсутствуют
8. Сведения о невозможности государственной регистрации без личного участия правообладателя или его законного представителя:	
9. Правопритязания и сведения о наличии поступивших, но не рассмотренных заявлений о проведении государственной регистрации права (перехода, прекращения права), ограничения права или обременения объекта недвижимости, сделки в отношении объекта недвижимости:	данные отсутствуют
10. Сведения об осуществлении государственной регистрации сделки, права, ограничения права без необходимого в силу закона согласия третьего лица, органа:	данные отсутствуют
11. Сведения о невозможности государственной регистрации перехода, прекращения, ограничения права на земельный участок из земель сельскохозяйственного назначения:	
Государственный регистратор	ФГИС ЕГРН
полное наименование должности	подпись
	инициалы, фамилия

М.П.

Выписка из Единого государственного реестра недвижимости об объекте недвижимости  
**Описание местоположения земельного участка**

<b>Земельный участок</b>			
(вид объекта недвижимости)			
Лист № ___ Раздела <b>3</b>	Всего листов раздела <b>3</b> : ___	Всего разделов: ___	Всего листов выписки: ___
<b>18.11.2020 № 99/2020/360782500</b>			
Кадастровый номер:		<b>50:08:0000000:94 (единое землепользование)</b>	


План (чертеж, схема) земельного участка		
		
Масштаб 1: данные отсутствуют	Условные обозначения:	

Государственный регистратор		ФГИС ЕГРН
полное наименование должности	подпись	инициалы, фамилия

М.П.

Выписка из Единого государственного реестра недвижимости об объекте недвижимости  
**Описание местоположения земельного участка**

<b>Земельный участок</b>			
(вид объекта недвижимости)			
Лист № _____	Раздела <u>3</u>	Всего листов раздела <u>3</u> : _____	Всего разделов: _____
Всего листов выписки: _____			
<b>18.11.2020 № 99/2020/360782500</b>			
Кадастровый номер:		<b>50:08:0000000:94 (единое землепользование)</b>	


План (чертеж, схема) земельного участка	
	
Масштаб 1: данные отсутствуют	Условные обозначения:

Государственный регистратор		ФГИС ЕГРН
полное наименование должности	подпись	инициалы, фамилия

М.П.

Выписка из Единого государственного реестра недвижимости об объекте недвижимости  
**Описание местоположения земельного участка**

<b>Земельный участок</b>			
(вид объекта недвижимости)			
Лист № _____	Раздела <u>3</u>	Всего листов раздела <u>3</u> : _____	Всего разделов: _____
Всего листов выписки: _____			
<b>18.11.2020 № 99/2020/360782500</b>			
Кадастровый номер:		<b>50:08:0000000:94 (единое землепользование)</b>	

План (чертеж, схема) земельного участка	
	
Масштаб 1: данные отсутствуют	Условные обозначения:

Государственный регистратор		ФГИС ЕГРН
полное наименование должности	подпись	инициалы, фамилия

М.П.

Выписка из Единого государственного реестра недвижимости об объекте недвижимости  
**Описание местоположения земельного участка**

<b>Земельный участок</b>			
(вид объекта недвижимости)			
Лист № ___	Раздела <b>3.2</b>	Всего листов раздела <b>3.2</b> : ___	Всего разделов: ___
Всего листов выписки: ___			
<b>18.11.2020 № 99/2020/360782500</b>			
Кадастровый номер:		<b>50:08:0000000:94 (единое землепользование)</b>	

Сведения о характерных точках границы земельного участка				
Система координат:				
Зона №				
Номер точки	Координаты		Описание закрепления на местности	Средняя квадратическая погрешность определения координат характерных точек границ земельного участка, м
	X	Y		
1	2	3	4	5
1	502000.92	1330024.95	данные отсутствуют	0.1
2	502022.32	1330017.59	данные отсутствуют	0.1
3	502213.49	1329895.03	данные отсутствуют	0.1
4	502208.84	1329654.42	данные отсутствуют	0.1
5	502323.07	1329784.54	данные отсутствуют	0.1
6	502359.07	1329760.52	данные отсутствуют	0.1
7	502329.07	1329413.72	данные отсутствуют	0.1
8	502456.11	1329350.88	данные отсутствуют	0.1
9	502493.17	1329338.07	данные отсутствуют	0.1
10	502426.5	1329021.78	данные отсутствуют	0.1
11	502323.08	1329082.22	данные отсутствуют	0.1
12	502200.66	1329194.88	данные отсутствуют	0.1
13	502136.17	1329199.26	данные отсутствуют	0.1
14	502042.16	1329234.26	данные отсутствуют	0.1
15	501924.63	1329235.49	данные отсутствуют	0.1

Государственный регистратор		ФГИС ЕГРН
полное наименование должности	подпись	инициалы, фамилия

М.П.



Выписка из Единого государственного реестра недвижимости об объекте недвижимости  
**Описание местоположения земельного участка**

<b>Земельный участок</b>			
<small>(вид объекта недвижимости)</small>			
Лист №	Раздела <b>3.2</b>	Всего листов раздела <b>3.2</b> :	Всего разделов: _____
Всего листов выписки: _____			
<b>18.11.2020 № 99/2020/360782500</b>			
Кадастровый номер:		<b>50:08:0000000:94 (единое землепользование)</b>	

Сведения о характерных точках границы земельного участка				
Система координат:				
Зона №				
Номер точки	Координаты		Описание закрепления на местности	Средняя квадратическая погрешность определения координат характерных точек границ земельного участка, м
	X	Y		
1	2	3	4	5
16	501940.42	1329284.86	данные отсутствуют	0.1
17	501893.06	1329347.1	данные отсутствуют	0.1
18	501805.27	1329353.04	данные отсутствуют	0.1
19	501753.87	1329382.65	данные отсутствуют	0.1
20	501717.01	1329436.09	данные отсутствуют	0.1
21	501688.19	1329595.86	данные отсутствуют	0.1
22	501649.51	1329635.26	данные отсутствуют	0.1
23	501666.78	1329674.66	данные отсутствуют	0.1
24	501728.48	1329707.21	данные отсутствуют	0.1
25	501781.66	1329797.93	данные отсутствуют	0.1
26	501755.13	1329857.53	данные отсутствуют	0.1
27	501639.76	1329751.08	данные отсутствуют	0.1
28	501588.43	1329826.75	данные отсутствуют	0.1
29	501550.8	1329806.95	данные отсутствуют	0.1
30	501504	1329882.26	данные отсутствуют	0.1

Государственный регистратор		ФГИС ЕГРН
полное наименование должности	подпись	инициалы, фамилия

М.П.

Выписка из Единого государственного реестра недвижимости об объекте недвижимости  
**Описание местоположения земельного участка**

<b>Земельный участок</b>			
<small>(вид объекта недвижимости)</small>			
Лист №	Раздела <b>3.2</b>	Всего листов раздела <b>3.2</b> :	Всего разделов: _____
Всего листов выписки: _____			
<b>18.11.2020 № 99/2020/360782500</b>			
Кадастровый номер:		<b>50:08:0000000:94 (единое землепользование)</b>	

Сведения о характерных точках границы земельного участка				
Система координат:				
Зона №				
Номер точки	Координаты		Описание закрепления на местности	Средняя квадратическая погрешность определения координат характерных точек границ земельного участка, м
	X	Y		
1	2	3	4	5
31	501375.31	1329937.99	данные отсутствуют	0.1
32	501271.69	1330018.87	данные отсутствуют	0.1
33	501275.14	1330077.62	данные отсутствуют	0.1
34	501328.87	1330121.89	данные отсутствуют	0.1
35	501412.23	1330160.64	данные отсутствуют	0.1
36	501478.03	1330344.56	данные отсутствуют	0.1
37	503409.41	1329029.55	данные отсутствуют	0.1
38	503220.16	1328573.12	данные отсутствуют	0.1
39	503088.43	1328597.1	данные отсутствуют	0.1
40	503000.52	1328595.97	данные отсутствуют	0.1
41	502957.37	1328602.98	данные отсутствуют	0.1
42	502898.05	1328636.99	данные отсутствуют	0.1
43	502827.11	1328767.76	данные отсутствуют	0.1
44	502572.97	1328991.15	данные отсутствуют	0.1
45	502593.43	1329303.43	данные отсутствуют	0.1

Государственный регистратор		ФГИС ЕГРН
полное наименование должности	подпись	инициалы, фамилия

М.П.

Выписка из Единого государственного реестра недвижимости об объекте недвижимости  
**Описание местоположения земельного участка**

<b>Земельный участок</b>			
(вид объекта недвижимости)			
Лист №	Раздела <b>3.2</b>	Всего листов раздела <b>3.2</b> :	Всего разделов: _____
<b>18.11.2020 № 99/2020/360782500</b>		Всего листов выписки: _____	
Кадастровый номер:		<b>50:08:0000000:94 (единое землепользование)</b>	

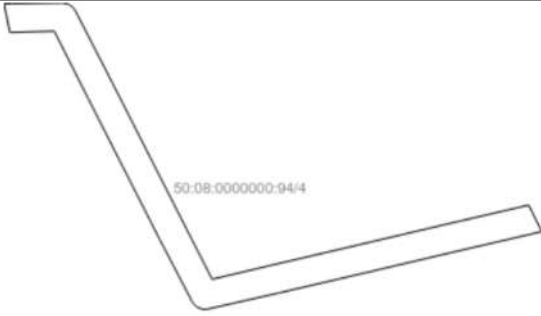
Сведения о характерных точках границы земельного участка				
Система координат:				
Зона №				
Номер точки	Координаты		Описание закрепления на местности	Средняя квадратическая погрешность определения координат характерных точек границ земельного участка, м
	X	Y		
1	2	3	4	5
46	502862.34	1329196.79	данные отсутствуют	0.1
47	502958.52	1329282.88	данные отсутствуют	0.1
48	503131.56	1329113.31	данные отсутствуют	0.1
49	503123.31	1329104.5	данные отсутствуют	0.1
50	503159.91	1329073.6	данные отсутствуют	0.1
51	503221.43	1329037.69	данные отсутствуют	0.1
52	503292.24	1329018.97	данные отсутствуют	0.1
53	503346.77	1329000.1	данные отсутствуют	0.1
54	503358.71	1329043.74	данные отсутствуют	0.1
55	503364.27	1329047.56	данные отсутствуют	0.1

Государственный регистратор		ФГИС ЕГРН
полное наименование должности	подпись	инициалы, фамилия

М.П.

Выписка из Единого государственного реестра недвижимости об объекте недвижимости  
Сведения о частях земельного участка

<b>Земельный участок</b>			
<small>(вид объекта недвижимости)</small>			
Лист № ___ Раздела <b>4</b>	Всего листов раздела <b>4</b> : ___	Всего разделов: ___	Всего листов выписки: ___
<b>18.11.2020 № 99/2020/360782500</b>			
Кадастровый номер:		<b>50:08:0000000:94</b> (единое землепользование)	


План (чертеж, схема) части земельного участка	Учетный номер части: <b>50:08:0000000:94/4</b>
	
Масштаб 1: данные отсутствуют	Условные обозначения:

Государственный регистратор		ФГИС ЕГРН
полное наименование должности	подпись	инициалы, фамилия

М.П.

Выписка из Единого государственного реестра недвижимости об объекте недвижимости  
Сведения о частях земельного участка

<b>Земельный участок</b>			
<small>(вид объекта недвижимости)</small>			
Лист № _____	Раздела <b>4</b>	Всего листов раздела <b>4</b> : _____	Всего разделов: _____
<b>18.11.2020 № 99/2020/360782500</b>		Всего листов выписки: _____	
Кадастровый номер:		<b>50:08:0000000:94 (единое землепользование)</b>	

План (чертеж, схема) части земельного участка	Учетный номер части: <b>50:08:0000000:94/5</b>
	
Масштаб 1: данные отсутствуют	Условные обозначения:

Государственный регистратор		ФГИС ЕГРН
полное наименование должности	подпись	инициалы, фамилия

М.П.

Выписка из Единого государственного реестра недвижимости об объекте недвижимости  
Сведения о частях земельного участка

<b>Земельный участок</b>			
<small>(вид объекта недвижимости)</small>			
Лист № ___	Раздела <b>4.1</b>	Всего листов раздела <b>4.1</b> : ___	Всего разделов: ___
Всего листов выписки: ___			
<b>18.11.2020 № 99/2020/360782500</b>			
Кадастровый номер:		<b>50:08:0000000:94 (единое землепользование)</b>	

Учетный номер части	Площадь (м <sup>2</sup> )	Содержание ограничения в использовании или ограничения права на объект недвижимости или обременения объекта недвижимости
1	2	3
данные отсутствуют	весь	Аренда (в том числе, субаренда), ЗАО "Тимирязевское", договор аренды земельного участка № б/н от 23.07.1996, Временные. Дата истечения срока действия временного характера - 25.05.2010
2	652020	Иные ограничения (обременения) прав
3	400000	Иные ограничения (обременения) прав
4	11121	Ограничения прав на земельный участок, предусмотренные статьями 56, 56.1 Земельного кодекса Российской Федерации, 50.08.2.120, Постановление Правительства Российской Федерации №160 от 24.02.2009 "О порядке установления охранных зон объектов электросетевого хозяйства и особых условий использования земельных участков, расположенных в границах таких зон" (вместе с "Правилами установ № 160 от 24.02.2009
5	6958	Ограничения прав на земельный участок, предусмотренные статьями 56, 56.1 Земельного кодекса Российской Федерации, 50.08.2.121, Постановление Правительства Российской Федерации №160 от 24.02.2009 "О порядке установления охранных зон объектов электросетевого хозяйства и особых условий использования земельных участков, расположенных в границах таких зон" (вместе с "Правилами установ № 160 от 24.02.2009

Государственный регистратор		ФГИС ЕГРН
полное наименование должности	подпись	инициалы, фамилия

М.П.

Выписка из Единого государственного реестра недвижимости об объекте недвижимости  
Сведения о частях земельного участка

Земельный участок				
<small>(вид объекта недвижимости)</small>				
Лист № ____ Раздела <b>4.2</b>		Всего листов раздела <b>4.2</b> : ____		Всего разделов: ____
18.11.2020 № 99/2020/360782500				
Кадастровый номер:			50:08:0000000:94 (единое землепользование)	
Сведения о характерных точках границы части (частей) земельного участка				
Учетный номер части: 1				
Система координат: Зона №				
Номер точки	Координаты, м		Описание закрепления на местности	Средняя квадратическая погрешность определения координат характерных точек границы части земельного участка, м
	X	Y		
1	2	3	4	5
56	502522.57	1329007.84	данные отсутствуют	0.2
57	502522.4	1329001.72	данные отсутствуют	данные отсутствуют
58	502501.21	1329006.15	данные отсутствуют	данные отсутствуют
59	502501.27	1329008.36	данные отсутствуют	0.2
60	502502.13	1329039.12	данные отсутствуют	0.2
61	502452.46	1329064.2	данные отсутствуют	0.2
62	502395.34	1329093.25	данные отсутствуют	0.2
63	502348.85	1329116.92	данные отсутствуют	0.2
64	502301.44	1329141.71	данные отсутствуют	0.2
65	502299	1329143.5	данные отсутствуют	0.2
66	502297.16	1329146.03	данные отсутствуют	0.2
67	502295.93	1329149.51	данные отсутствуют	0.2
68	502295.93	1329152.64	данные отсутствуют	0.2
69	502308.17	1329206.85	данные отсутствуют	0.2
70	502323.04	1329270.71	данные отсутствуют	0.2
71	502337.64	1329332.98	данные отсутствуют	0.2

Государственный регистратор		ФГИС ЕГРН
полное наименование должности	подпись	инициалы, фамилия

М.П.

## Сведения о частях земельного участка

<b>Земельный участок</b>			
(вид объекта недвижимости)			
Лист № ____	Раздела <b>4.2</b>	Всего листов раздела <b>4.2</b> : ____	Всего разделов: ____
Всего листов выписки: ____			
<b>18.11.2020 № 99/2020/360782500</b>			
Кадастровый номер:		<b>50:08:0000000:94 (единое землепользование)</b>	

Номер точки	Координаты, м		Описание закрепления на местности	Средняя квадратическая погрешность определения координат характерных точек границы части земельного участка, м
	X	Y		
1	2	3	4	5
72	502352.28	1329396.25	данные отсутствуют	0.2
73	502353.53	1329401.62	данные отсутствуют	данные отсутствуют
74	502373.14	1329391.92	данные отсутствуют	данные отсутствуют
75	502373.03	1329391.43	данные отсутствуют	0.2
76	502358.39	1329328.15	данные отсутствуют	0.2
77	502343.79	1329265.86	данные отсутствуют	0.2
78	502328.91	1329202.03	данные отсутствуют	0.2
79	502318.18	1329156.5	данные отсутствуют	0.2
80	502358.57	1329135.87	данные отсутствуют	0.2
81	502405	1329112.23	данные отсутствуют	0.2
82	502462.12	1329083.18	данные отсутствуют	0.2
83	502517.38	1329054.72	данные отсутствуют	0.2
84	502519.91	1329052.89	данные отсутствуют	0.2
85	502521.97	1329049.83	данные отсутствуют	0.2
86	502523.06	1329045.29	данные отсутствуют	0.2
87	502536.34	1328998.81	данные отсутствуют	данные отсутствуют
88	502514.72	1329003.33	данные отсутствуют	данные отсутствуют

Государственный регистратор		ФГИС ЕГРН
полное наименование должности	подпись	инициалы, фамилия

М.П.



## Сведения о частях земельного участка

<b>Земельный участок</b>			
(вид объекта недвижимости)			
Лист № ____	Раздела <b>4.2</b>	Всего листов раздела <b>4.2</b> : ____	Всего разделов: ____
Всего листов выписки: ____			
<b>18.11.2020 № 99/2020/360782500</b>			
Кадастровый номер:		<b>50:08:0000000:94 (единое землепользование)</b>	

Номер точки	Координаты, м		Описание закрепления на местности	Средняя квадратическая погрешность определения координат характерных точек границы части земельного участка, м
	X	Y		
1	2	3	4	5
89	502511.59	1329056.15	данные отсутствуют	0.2
90	502511.51	1329060.99	данные отсутствуют	0.2
91	502508.1	1329120.96	данные отсутствуют	0.2
92	502505.1	1329178.9	данные отсутствуют	0.2
93	502501.91	1329236.78	данные отсутствуют	0.2
94	502498.75	1329295.87	данные отсутствуют	0.2
95	502496.55	1329336.9	данные отсутствуют	данные отсутствуют
96	502518.32	1329329.38	данные отсутствуют	данные отсутствуют
97	502519.53	1329296.89	данные отсутствуют	0.2
98	502522.68	1329237.9	данные отсутствуют	0.2
99	502525.87	1329180.01	данные отсутствуют	0.2
100	502528.88	1329122.08	данные отсутствуют	данные отсутствуют
101	502532.27	1329062.29	данные отсутствуют	0.2
102	502532.84	1329057.5	данные отсутствуют	0.2

Государственный регистратор		ФГИС ЕГРН
полное наименование должности	подпись	инициалы, фамилия

М.П.

Выписка из Единого государственного реестра недвижимости об объекте недвижимости  
Сведения о частях земельного участка

Земельный участок				
<small>(вид объекта недвижимости)</small>				
Лист № ____ Раздела <b>4.2</b>		Всего листов раздела <b>4.2</b> : ____		Всего разделов: ____
18.11.2020 № 99/2020/360782500				
Кадастровый номер:			50:08:0000000:94 (единое землепользование)	
Сведения о характерных точках границы части (частей) земельного участка				
Учетный номер части: 2				
Система координат: Зона №				
Номер точки	Координаты, м		Описание закрепления на местности	Средняя квадратическая погрешность определения координат характерных точек границы части земельного участка, м
	X	Y		
1	2	3	4	5
56	502522.57	1329007.84	данные отсутствуют	0.2
57	502522.4	1329001.72	данные отсутствуют	данные отсутствуют
58	502501.21	1329006.15	данные отсутствуют	данные отсутствуют
59	502501.27	1329008.36	данные отсутствуют	0.2
60	502502.13	1329039.12	данные отсутствуют	0.2
61	502452.46	1329064.2	данные отсутствуют	0.2
62	502395.34	1329093.25	данные отсутствуют	0.2
63	502348.85	1329116.92	данные отсутствуют	0.2
64	502301.44	1329141.71	данные отсутствуют	0.2
65	502299	1329143.5	данные отсутствуют	0.2
66	502297.16	1329146.03	данные отсутствуют	0.2
67	502295.93	1329149.51	данные отсутствуют	0.2
68	502295.93	1329152.64	данные отсутствуют	0.2
69	502308.17	1329206.85	данные отсутствуют	0.2
70	502323.04	1329270.71	данные отсутствуют	0.2
71	502337.64	1329332.98	данные отсутствуют	0.2

Государственный регистратор		ФГИС ЕГРН
полное наименование должности	подпись	инициалы, фамилия

М.П.

## Сведения о частях земельного участка

<b>Земельный участок</b>			
(вид объекта недвижимости)			
Лист № ____	Раздела <b>4.2</b>	Всего листов раздела <b>4.2</b> : ____	Всего разделов: ____
Всего листов выписки: ____			
<b>18.11.2020 № 99/2020/360782500</b>			
Кадастровый номер:		<b>50:08:0000000:94 (единое землепользование)</b>	

Номер точки	Координаты, м		Описание закрепления на местности	Средняя квадратическая погрешность определения координат характерных точек границы части земельного участка, м
	X	Y		
1	2	3	4	5
72	502352.28	1329396.25	данные отсутствуют	0.2
73	502353.53	1329401.62	данные отсутствуют	данные отсутствуют
74	502373.14	1329391.92	данные отсутствуют	данные отсутствуют
75	502373.03	1329391.43	данные отсутствуют	0.2
76	502358.39	1329328.15	данные отсутствуют	0.2
77	502343.79	1329265.86	данные отсутствуют	0.2
78	502328.91	1329202.03	данные отсутствуют	0.2
79	502318.18	1329156.5	данные отсутствуют	0.2
80	502358.57	1329135.87	данные отсутствуют	0.2
81	502405	1329112.23	данные отсутствуют	0.2
82	502462.12	1329083.18	данные отсутствуют	0.2
83	502517.38	1329054.72	данные отсутствуют	0.2
84	502519.91	1329052.89	данные отсутствуют	0.2
85	502521.97	1329049.83	данные отсутствуют	0.2
86	502523.06	1329045.29	данные отсутствуют	0.2
87	502536.34	1328998.81	данные отсутствуют	данные отсутствуют
88	502514.72	1329003.33	данные отсутствуют	данные отсутствуют

Государственный регистратор		ФГИС ЕГРН
полное наименование должности	подпись	инициалы, фамилия

М.П.

## Сведения о частях земельного участка

<b>Земельный участок</b>			
(вид объекта недвижимости)			
Лист № ____	Раздела <b>4.2</b>	Всего листов раздела <b>4.2</b> : ____	Всего разделов: ____
Всего листов выписки: ____			
<b>18.11.2020 № 99/2020/360782500</b>			
Кадастровый номер:		<b>50:08:0000000:94 (единое землепользование)</b>	

Номер точки	Координаты, м		Описание закрепления на местности	Средняя квадратическая погрешность определения координат характерных точек границы части земельного участка, м
	X	Y		
1	2	3	4	5
89	502511.59	1329056.15	данные отсутствуют	0.2
90	502511.51	1329060.99	данные отсутствуют	0.2
91	502508.1	1329120.96	данные отсутствуют	0.2
92	502505.1	1329178.9	данные отсутствуют	0.2
93	502501.91	1329236.78	данные отсутствуют	0.2
94	502498.75	1329295.87	данные отсутствуют	0.2
95	502496.55	1329336.9	данные отсутствуют	данные отсутствуют
96	502518.32	1329329.38	данные отсутствуют	данные отсутствуют
97	502519.53	1329296.89	данные отсутствуют	0.2
98	502522.68	1329237.9	данные отсутствуют	0.2
99	502525.87	1329180.01	данные отсутствуют	0.2
100	502528.88	1329122.08	данные отсутствуют	данные отсутствуют
101	502532.27	1329062.29	данные отсутствуют	0.2
102	502532.84	1329057.5	данные отсутствуют	0.2

Государственный регистратор		ФГИС ЕГРН
полное наименование должности	подпись	инициалы, фамилия

М.П.

Выписка из Единого государственного реестра недвижимости об объекте недвижимости  
Сведения о частях земельного участка

Земельный участок				
<small>(вид объекта недвижимости)</small>				
Лист № ____ Раздела <b>4.2</b>		Всего листов раздела <b>4.2</b> : ____		Всего разделов: ____
18.11.2020 № 99/2020/360782500				
Кадастровый номер:			50:08:0000000:94 (единое землепользование)	
Сведения о характерных точках границы части (частей) земельного участка				
Учетный номер части: 3				
Система координат: Зона №				
Номер точки	Координаты, м		Описание закрепления на местности	Средняя квадратическая погрешность определения координат характерных точек границы части земельного участка, м
	X	Y		
1	2	3	4	5
56	502522.57	1329007.84	данные отсутствуют	0.2
57	502522.4	1329001.72	данные отсутствуют	данные отсутствуют
58	502501.21	1329006.15	данные отсутствуют	данные отсутствуют
59	502501.27	1329008.36	данные отсутствуют	0.2
60	502502.13	1329039.12	данные отсутствуют	0.2
61	502452.46	1329064.2	данные отсутствуют	0.2
62	502395.34	1329093.25	данные отсутствуют	0.2
63	502348.85	1329116.92	данные отсутствуют	0.2
64	502301.44	1329141.71	данные отсутствуют	0.2
65	502299	1329143.5	данные отсутствуют	0.2
66	502297.16	1329146.03	данные отсутствуют	0.2
67	502295.93	1329149.51	данные отсутствуют	0.2
68	502295.93	1329152.64	данные отсутствуют	0.2
69	502308.17	1329206.85	данные отсутствуют	0.2
70	502323.04	1329270.71	данные отсутствуют	0.2
71	502337.64	1329332.98	данные отсутствуют	0.2

Государственный регистратор		ФГИС ЕГРН
полное наименование должности	подпись	инициалы, фамилия

М.П.

## Сведения о частях земельного участка

<b>Земельный участок</b>			
(вид объекта недвижимости)			
Лист №	Раздела <b>4.2</b>	Всего листов раздела <b>4.2</b> : _____	Всего разделов: _____
Всего листов выписки: _____			
<b>18.11.2020 № 99/2020/360782500</b>			
Кадастровый номер:		<b>50:08:0000000:94 (единое землепользование)</b>	

Номер точки	Координаты, м		Описание закрепления на местности	Средняя квадратическая погрешность определения координат характерных точек границы части земельного участка, м
	X	Y		
1	2	3	4	5
72	502352.28	1329396.25	данные отсутствуют	0.2
73	502353.53	1329401.62	данные отсутствуют	данные отсутствуют
74	502373.14	1329391.92	данные отсутствуют	данные отсутствуют
75	502373.03	1329391.43	данные отсутствуют	0.2
76	502358.39	1329328.15	данные отсутствуют	0.2
77	502343.79	1329265.86	данные отсутствуют	0.2
78	502328.91	1329202.03	данные отсутствуют	0.2
79	502318.18	1329156.5	данные отсутствуют	0.2
80	502358.57	1329135.87	данные отсутствуют	0.2
81	502405	1329112.23	данные отсутствуют	0.2
82	502462.12	1329083.18	данные отсутствуют	0.2
83	502517.38	1329054.72	данные отсутствуют	0.2
84	502519.91	1329052.89	данные отсутствуют	0.2
85	502521.97	1329049.83	данные отсутствуют	0.2
86	502523.06	1329045.29	данные отсутствуют	0.2
87	502536.34	1328998.81	данные отсутствуют	данные отсутствуют
88	502514.72	1329003.33	данные отсутствуют	данные отсутствуют

Государственный регистратор		ФГИС ЕГРН
полное наименование должности	подпись	инициалы, фамилия

М.П.

## Сведения о частях земельного участка

<b>Земельный участок</b>			
(вид объекта недвижимости)			
Лист № ____	Раздела <b>4.2</b>	Всего листов раздела <b>4.2</b> : ____	Всего разделов: ____
Всего листов выписки: ____			
<b>18.11.2020 № 99/2020/360782500</b>			
Кадастровый номер:		<b>50:08:0000000:94 (единое землепользование)</b>	

Номер точки	Координаты, м		Описание закрепления на местности	Средняя квадратическая погрешность определения координат характерных точек границы части земельного участка, м
	X	Y		
1	2	3	4	5
89	502511.59	1329056.15	данные отсутствуют	0.2
90	502511.51	1329060.99	данные отсутствуют	0.2
91	502508.1	1329120.96	данные отсутствуют	0.2
92	502505.1	1329178.9	данные отсутствуют	0.2
93	502501.91	1329236.78	данные отсутствуют	0.2
94	502498.75	1329295.87	данные отсутствуют	0.2
95	502496.55	1329336.9	данные отсутствуют	данные отсутствуют
96	502518.32	1329329.38	данные отсутствуют	данные отсутствуют
97	502519.53	1329296.89	данные отсутствуют	0.2
98	502522.68	1329237.9	данные отсутствуют	0.2
99	502525.87	1329180.01	данные отсутствуют	0.2
100	502528.88	1329122.08	данные отсутствуют	данные отсутствуют
101	502532.27	1329062.29	данные отсутствуют	0.2
102	502532.84	1329057.5	данные отсутствуют	0.2

Государственный регистратор		ФГИС ЕГРН
полное наименование должности	подпись	инициалы, фамилия

М.П.

Выписка из Единого государственного реестра недвижимости об объекте недвижимости  
Сведения о частях земельного участка

Земельный участок				
<small>(вид объекта недвижимости)</small>				
Лист № ____ Раздела <b>4.2</b>		Всего листов раздела <b>4.2</b> : ____		Всего разделов: ____
Всего листов выписки: ____				
<b>18.11.2020 № 99/2020/360782500</b>				
Кадастровый номер:			<b>50:08:0000000:94 (единое землепользование)</b>	
Сведения о характерных точках границы части (частей) земельного участка				
Учетный номер части: 4				
Система координат: МСК-50, зона 1				
Зона №				
Номер точки	Координаты, м		Описание закрепления на местности	Средняя квадратическая погрешность определения координат характерных точек границы части земельного участка, м
	X	Y		
1	2	3	4	5
56	502522.57	1329007.84	данные отсутствуют	0.2
57	502522.4	1329001.72	данные отсутствуют	данные отсутствуют
58	502501.21	1329006.15	данные отсутствуют	данные отсутствуют
59	502501.27	1329008.36	данные отсутствуют	0.2
60	502502.13	1329039.12	данные отсутствуют	0.2
61	502452.46	1329064.2	данные отсутствуют	0.2
62	502395.34	1329093.25	данные отсутствуют	0.2
63	502348.85	1329116.92	данные отсутствуют	0.2
64	502301.44	1329141.71	данные отсутствуют	0.2
65	502299	1329143.5	данные отсутствуют	0.2
66	502297.16	1329146.03	данные отсутствуют	0.2
67	502295.93	1329149.51	данные отсутствуют	0.2
68	502295.93	1329152.64	данные отсутствуют	0.2
69	502308.17	1329206.85	данные отсутствуют	0.2
70	502323.04	1329270.71	данные отсутствуют	0.2
71	502337.64	1329332.98	данные отсутствуют	0.2
Государственный регистратор			ФГИС ЕГРН	
полное наименование должности			подпись	
			инициалы, фамилия	

М.П.



## Сведения о частях земельного участка

<b>Земельный участок</b>			
(вид объекта недвижимости)			
Лист № ___	Раздела <b>4.2</b>	Всего листов раздела <b>4.2</b> : ___	Всего разделов: ___
18.11.2020 № 99/2020/360782500		Всего листов выписки: ___	
Кадастровый номер:		50:08:0000000:94 (единое землепользование)	

Номер точки	Координаты, м		Описание закрепления на местности	Средняя квадратическая погрешность определения координат характерных точек границы части земельного участка, м
	X	Y		
1	2	3	4	5
72	502352.28	1329396.25	данные отсутствуют	0.2
73	502353.53	1329401.62	данные отсутствуют	данные отсутствуют
74	502373.14	1329391.92	данные отсутствуют	данные отсутствуют
75	502373.03	1329391.43	данные отсутствуют	0.2
76	502358.39	1329328.15	данные отсутствуют	0.2
77	502343.79	1329265.86	данные отсутствуют	0.2
78	502328.91	1329202.03	данные отсутствуют	0.2
79	502318.18	1329156.5	данные отсутствуют	0.2
80	502358.57	1329135.87	данные отсутствуют	0.2
81	502405	1329112.23	данные отсутствуют	0.2
82	502462.12	1329083.18	данные отсутствуют	0.2
83	502517.38	1329054.72	данные отсутствуют	0.2
84	502519.91	1329052.89	данные отсутствуют	0.2
85	502521.97	1329049.83	данные отсутствуют	0.2
86	502523.06	1329045.29	данные отсутствуют	0.2
87	502536.34	1328998.81	данные отсутствуют	данные отсутствуют
88	502514.72	1329003.33	данные отсутствуют	данные отсутствуют
Государственный регистратор				ФГИС ЕГРН
полное наименование должности		подпись		инициалы, фамилия

М.П.

## Сведения о частях земельного участка

<b>Земельный участок</b>			
(вид объекта недвижимости)			
Лист № ____	Раздела <b>4.2</b>	Всего листов раздела <b>4.2</b> : ____	Всего разделов: ____
Всего листов выписки: ____			
<b>18.11.2020 № 99/2020/360782500</b>			
Кадастровый номер:		<b>50:08:0000000:94 (единое землепользование)</b>	

Номер точки	Координаты, м		Описание закрепления на местности	Средняя квадратическая погрешность определения координат характерных точек границы части земельного участка, м
	X	Y		
1	2	3	4	5
89	502511.59	1329056.15	данные отсутствуют	0.2
90	502511.51	1329060.99	данные отсутствуют	0.2
91	502508.1	1329120.96	данные отсутствуют	0.2
92	502505.1	1329178.9	данные отсутствуют	0.2
93	502501.91	1329236.78	данные отсутствуют	0.2
94	502498.75	1329295.87	данные отсутствуют	0.2
95	502496.55	1329336.9	данные отсутствуют	данные отсутствуют
96	502518.32	1329329.38	данные отсутствуют	данные отсутствуют
97	502519.53	1329296.89	данные отсутствуют	0.2
98	502522.68	1329237.9	данные отсутствуют	0.2
99	502525.87	1329180.01	данные отсутствуют	0.2
100	502528.88	1329122.08	данные отсутствуют	данные отсутствуют
101	502532.27	1329062.29	данные отсутствуют	0.2
102	502532.84	1329057.5	данные отсутствуют	0.2

Государственный регистратор		ФГИС ЕГРН
полное наименование должности	подпись	инициалы, фамилия

М.П.

Выписка из Единого государственного реестра недвижимости об объекте недвижимости  
Сведения о частях земельного участка

Земельный участок				
(вид объекта недвижимости)				
Лист № ____ Раздела <b>4.2</b>		Всего листов раздела <b>4.2</b> : ____		Всего разделов: ____
Всего листов выписки: ____				
<b>18.11.2020 № 99/2020/360782500</b>				
Кадастровый номер:			<b>50:08:0000000:94 (единое землепользование)</b>	
Сведения о характерных точках границы части (частей) земельного участка				
Учетный номер части: 5				
Система координат: МСК-50, зона 1				
Зона №				
Номер точки	Координаты, м		Описание закрепления на местности	Средняя квадратическая погрешность определения координат характерных точек границы части земельного участка, м
	X	Y		
1	2	3	4	5
56	502522.57	1329007.84	данные отсутствуют	0.2
57	502522.4	1329001.72	данные отсутствуют	данные отсутствуют
58	502501.21	1329006.15	данные отсутствуют	данные отсутствуют
59	502501.27	1329008.36	данные отсутствуют	0.2
60	502502.13	1329039.12	данные отсутствуют	0.2
61	502452.46	1329064.2	данные отсутствуют	0.2
62	502395.34	1329093.25	данные отсутствуют	0.2
63	502348.85	1329116.92	данные отсутствуют	0.2
64	502301.44	1329141.71	данные отсутствуют	0.2
65	502299	1329143.5	данные отсутствуют	0.2
66	502297.16	1329146.03	данные отсутствуют	0.2
67	502295.93	1329149.51	данные отсутствуют	0.2
68	502295.93	1329152.64	данные отсутствуют	0.2
69	502308.17	1329206.85	данные отсутствуют	0.2
70	502323.04	1329270.71	данные отсутствуют	0.2
71	502337.64	1329332.98	данные отсутствуют	0.2
Государственный регистратор			ФГИС ЕГРН	
полное наименование должности			подпись	
			инициалы, фамилия	

М.П.

## Сведения о частях земельного участка

<b>Земельный участок</b>			
(вид объекта недвижимости)			
Лист № ____	Раздела <b>4.2</b>	Всего листов раздела <b>4.2</b> : ____	Всего разделов: ____
Всего листов выписки: ____			
<b>18.11.2020 № 99/2020/360782500</b>			
Кадастровый номер:		<b>50:08:0000000:94 (единое землепользование)</b>	

Номер точки	Координаты, м		Описание закрепления на местности	Средняя квадратическая погрешность определения координат характерных точек границы части земельного участка, м
	X	Y		
1	2	3	4	5
72	502352.28	1329396.25	данные отсутствуют	0.2
73	502353.53	1329401.62	данные отсутствуют	данные отсутствуют
74	502373.14	1329391.92	данные отсутствуют	данные отсутствуют
75	502373.03	1329391.43	данные отсутствуют	0.2
76	502358.39	1329328.15	данные отсутствуют	0.2
77	502343.79	1329265.86	данные отсутствуют	0.2
78	502328.91	1329202.03	данные отсутствуют	0.2
79	502318.18	1329156.5	данные отсутствуют	0.2
80	502358.57	1329135.87	данные отсутствуют	0.2
81	502405	1329112.23	данные отсутствуют	0.2
82	502462.12	1329083.18	данные отсутствуют	0.2
83	502517.38	1329054.72	данные отсутствуют	0.2
84	502519.91	1329052.89	данные отсутствуют	0.2
85	502521.97	1329049.83	данные отсутствуют	0.2
86	502523.06	1329045.29	данные отсутствуют	0.2
87	502536.34	1328998.81	данные отсутствуют	данные отсутствуют
88	502514.72	1329003.33	данные отсутствуют	данные отсутствуют

Государственный регистратор		ФГИС ЕГРН
полное наименование должности	подпись	инициалы, фамилия

М.П.

## Сведения о частях земельного участка

<b>Земельный участок</b>			
(вид объекта недвижимости)			
Лист № ____	Раздела <b>4.2</b>	Всего листов раздела <b>4.2</b> : ____	Всего разделов: ____
Всего листов выписки: ____			
<b>18.11.2020 № 99/2020/360782500</b>			
Кадастровый номер:		<b>50:08:000000:94 (единое землепользование)</b>	

Номер точки	Координаты, м		Описание закрепления на местности	Средняя квадратическая погрешность определения координат характерных точек границы части земельного участка, м
	X	Y		
1	2	3	4	5
89	502511.59	1329056.15	данные отсутствуют	0.2
90	502511.51	1329060.99	данные отсутствуют	0.2
91	502508.1	1329120.96	данные отсутствуют	0.2
92	502505.1	1329178.9	данные отсутствуют	0.2
93	502501.91	1329236.78	данные отсутствуют	0.2
94	502498.75	1329295.87	данные отсутствуют	0.2
95	502496.55	1329336.9	данные отсутствуют	данные отсутствуют
96	502518.32	1329329.38	данные отсутствуют	данные отсутствуют
97	502519.53	1329296.89	данные отсутствуют	0.2
98	502522.68	1329237.9	данные отсутствуют	0.2
99	502525.87	1329180.01	данные отсутствуют	0.2
100	502528.88	1329122.08	данные отсутствуют	данные отсутствуют
101	502532.27	1329062.29	данные отсутствуют	0.2
102	502532.84	1329057.5	данные отсутствуют	0.2

Государственный регистратор		ФГИС ЕГРН
полное наименование должности	подпись	инициалы, фамилия

М.П.