

СВИДЕТЕЛЬСТВО
О ГОСУДАРСТВЕННОЙ РЕГИСТРАЦИИ ПРАВА
Управление Федеральной регистрационной службы
по Республике Бурятия

Дата выдачи: 20.04.2009 г.

Документы-основания:

Договор №10-01 купли-продажи земельного участка от 26.11.2008 г.

Субъект (субъекты) права:

Открытое акционерное общество **АКЦИОНЕРНЫЙ КОММЕРЧЕСКИЙ СБЕРЕГАТЕЛЬНЫЙ БАНК РОССИЙСКОЙ ФЕДЕРАЦИИ (СБЕРБАНК РОССИИ)**. ИНН 7707083893. ОГРН 1027700132195. КПП 774001001. Дата регистрации: 16.08.2002 г., наименование органа регистрации: Управлением МНС России по г.Москве. Адрес (место нахождения) постоянно действующего исполнительного органа юридического лица: Россия, Москва г., Вавилова улица, дом 19.

Вид права: собственность

Объект права:

Земельный участок. Категория земель: Земли поселений - Занимаемый зданием. Площадь: 240 кв.м

Адрес (местоположение):

Республика Бурятия, Окинский р-он, Орлик село, Советская улица, уч.31


Кадастровый (или условный) номер:

03:15:060119:0001

Существующие ограничения (обременения) права: не зарегистрировано


о чем в Едином государственном реестре прав на недвижимое имущество и сделок с ним 20.04.2009 г. сделана запись регистрации № 03-03-20/007/2009-257

Регистратор:



/ Дашеева Л. Э. /

03-АА 487976



КАДАСТРОВЫЙ ПАСПОРТ ЗЕМельНОГО УЧАСТКА (выписка из государственного кадастра недвижимости)


" 23 " июля 2008 г № 15/08-318

В. 1

1	Кадастровый номер 03:15:060119:0001		2	Лист № 1	3	Всего листов 1		
Общие сведения								
4	Предыдущие номера -----							
5	-----							
6	Дата внесения номера в государственный кадастр недвижимости: 16.01.2007							
7	Местоположение: <u>установлено относительно ориентира, расположенного в границах участка, почтовый адрес ориентира - Респ. Бурятия р. Окинский с. Орлик ул. Советская, дом 31</u>							
8	Категория земель:							
8.1	Земли сельскохозяйственного назначения	Земли населенных пунктов	Земли промышленности, энергетики, транспорта, связи, радиовещания, телевидения, информатики, земли для обеспечения космической деятельности земли обороны, безопасности и земли иного специального назначения	Земли особо охраняемых территорий и объектов	Земли лесного фонда	Земли водного фонда	Земли запаса	Категория не установлена
8.2	-----	весь	-----	-----	-----	-----	-----	-----
9	Разрешенное использование /назначение/: <u>Для размещения административного здания.</u>							
10	Фактическое использование /характеристика деятельности/ -----							
11	Площадь: <u>240 кв.м</u>	12	Кадастровая стоимость, руб.: <u>37190.4</u>	13	Удельный показатель кадастровой стоимости, руб/кв.м: <u>154.96</u>	14		
15	Сведения о правах: <u>Право постоянного (бессрочного) пользования, ОАО Филиал Тункинского ОСБ 2432</u>							
16	Особые отметки: <u>Граница земельного участка соответствует материалу межевания.</u>							
17	-----							
18	Дополнительные сведения для регистрации прав на образованные земельные участки							
18.1	Номера образованных участков: -----							
18.2	Номер участка, преобразованного в результате выдела: -----							
18.3	Номера участков, подлежащих снятию с кадастрового учета: -----							

Ведущий специалист - эксперт ТО по Кабанскому, Тункинскому, Окинскому районам

Должность



Бақлаханов Д. В.

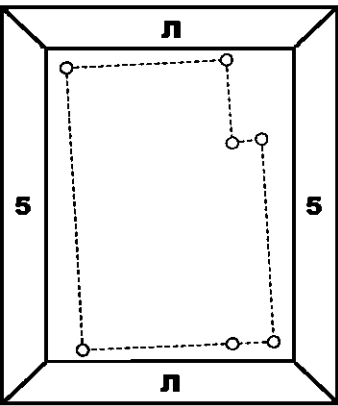
Фамилия И.О.

КАДАСТРОВЫЙ ПАСПОРТ ЗЕМЕЛЬНОГО УЧАСТКА (выписка из государственного кадастра недвижимости)

" 23 " июля 2008 г № 15/08-318

В. 2


1	Кадастровый номер <u>03:15:060119:0001</u>	2	Лист № <u>2</u>	3	Всего листов <u>1</u>
---	--	---	-----------------	---	-----------------------

4	<p>План (чертеж, схема) границ земельного участка</p> 
---	---

5	<p>Масштаб <u>1 : 500</u></p>
---	-------------------------------

Ведущий специалист - эксперт ТО по Кабанскому, Тункинскому, Окинскому районам

Условные знаки:



23.07.2008

Бакшаханов Д. В.

Подпись

МП

подпись

Фамилия И О