

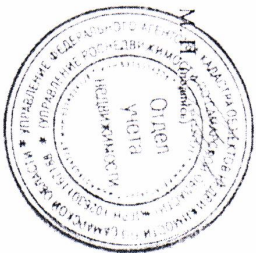
КАДАСТРОВЫЙ ПАСПОРТ ЗЕМЕЛЬНОГО УЧАСТКА (входит в государственного кадастра недвижимости)
 "30" июня 2009г. № 63-00-102/09-260632

В.3

1		2	3	4
Кадастровый номер 63:01:0817002:524		Лист № 3	3	Всего листов: 5
Сведения о частях земельного участка и обременения				
№ п/п	Учетный номер части	Площадь (м ²)	Характеристика	Типа, в пользу которых установлены обременения
4	1	378	4	5
	2	857		
Часть земельного участка находится охранной зоне канализации, газопровода Занята объектом недвижимости: Часть земельного участка занята вспомогательным блоком (Литера А1); С-во о гос.рег. права 63-АВ, №958061 от 14.12.2007г., рег.заяв. 63-63-01/333-2007-097 от 13.12.2007г.				

Главный специалист-эксперт
 (подпись)

Г.А. Ноникова
 (подпись)



КОПИЯ ВЕРНА
 АРБИТРАЖНЫЙ ТРИбуНАЛ
 БОТВИЧЕВ А.В.

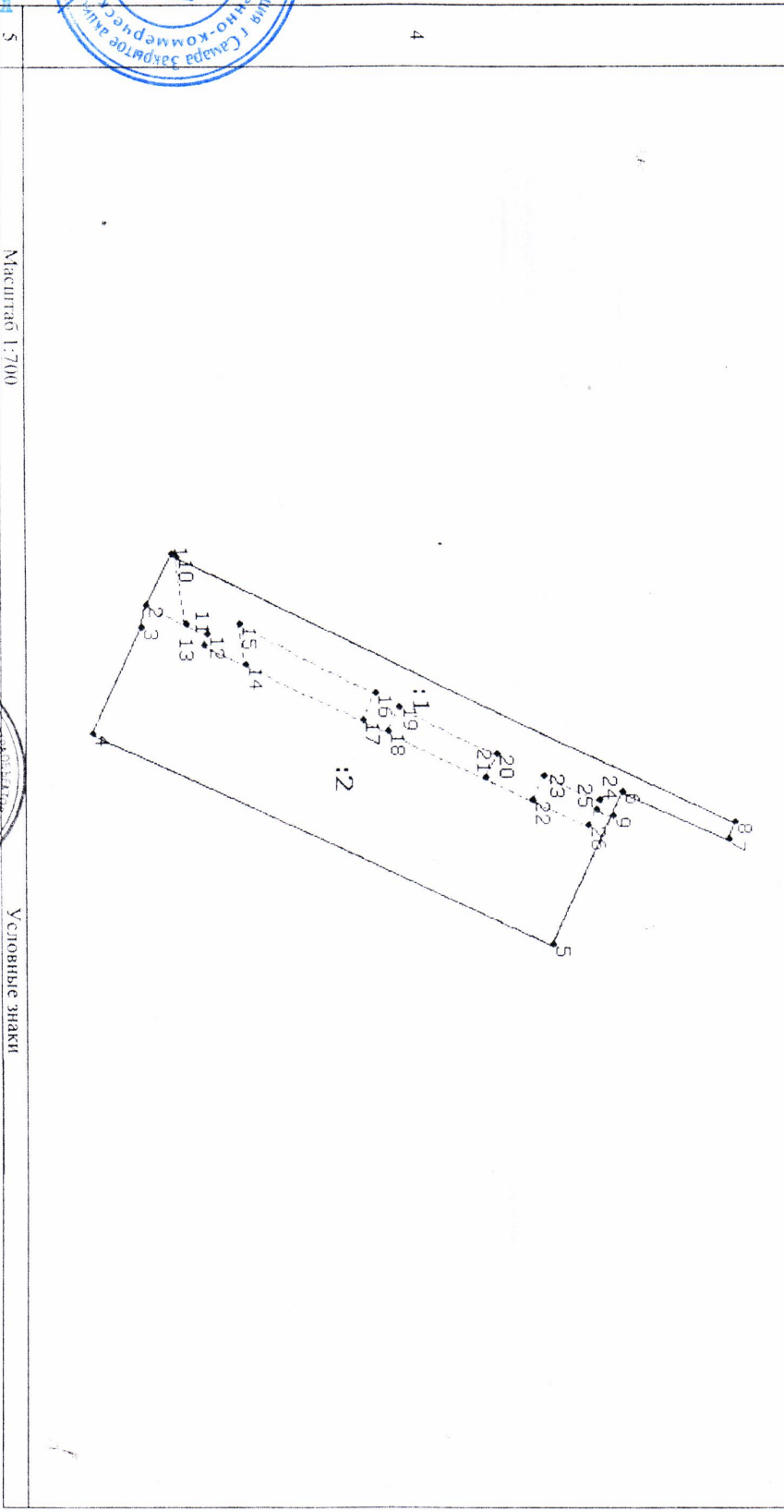
103

КАДАСТРОВЫЙ ПАСПОРТ ЗЕМЕЛЬНОГО УЧАСТКА (выписка из государственного кадастра недвижимости)
 "30" июня 2009г № 63-00-102/09-260632


В.2

1	Кадастровый номер 63:01:0817002:524	2	Лист № 2	3	Всего листов: 5
---	-------------------------------------	---	----------	---	-----------------

План (чертеж, схема) земельного участка



КОпия выдана
 АРБИТРАЖНЫЙ СУД
 БОТВИНСК А.В.



Главный специалист-эксперт
 (инициалы, фамилия)

Т.А.Новикова
 (инициалы, фамилия)

102

Управление Федерального агентства кадастра объектов недвижимости по Самарской области

Наименование органа кадастрового учета

КАДАСТРОВЫЙ ПАСПОРТ ЗЕМЕЛЬНОГО УЧАСТКА (выписка из государственного кадастра недвижимости)
 №301 июня 2009г № 63-00-102/09-260632


В.1

1	Кадастровый номер 63-01-0817002-524	2	Лист № 1	3	Всего листов: 5			
Общие сведения								
4	Предельные номера: 63-01-0817002-13	6 Дата внесения номера в государственный кадастр недвижимости: 25.07.2008						
5								
7	Местоположение установлено относительно ориентира, расположенного в границах участка. Почтовый адрес ориентира: Самарская обл., г. Самара, Самарский район, ул. Алексея Толстого, д. 99							
8	Категория земель:							
8.1	Земли сельскохозяйственного назначения	Земли населенных пунктов	Земли промышленности, энергетики, транспорта, связи, радиовещания, телевидения, информатики, земли для обеспечения космической деятельности, земли обороны, безопасности и земли иного специального назначения	Земли особо охраняемых территорий и объектов	Земли лесного фонда	Земли водного фонда	Земли запаса	Категория не установлена
8.2	весь							
9	Разрешенное использование: занимаемый нежилым зданием (вспомогательным блоком)							
10	Фактическое использование / характеристика деятельности: _____							
11	Площадь: 1325,60 +/- 12,70 кв. м	12	Кадастровая стоимость (руб.): 11994280,66	13	Удельный показатель кадастровой стоимости (руб./кв.м): 9048,19	14	Система координат: СК кадастрового района	
15	Сведения о правах: _____							
16	Особые отметки: Листорт и подготовлен в 3 экземплярах, имеющих одинаковую юридическую силу. Площадь земельного участка соответствует материалам межевания. Предельный кадастровый номер 63-01-0817002-13 равнозначен кадастровому номеру 63-01-0817002-0013.							
Дополнительные сведения для регистрации прав на образованные земельные участки		18.1	Номера образованных участков: 63-01-0817002-524, 63-01-0817002-525, 63-01-0817002-526					
		18.2	Номер участка, преобразованного в результате выдела: _____					
		18.3	Номера участков, подлежащих снятию с кадастрового учета: 63-01-0817002-13					



КОПИЯ БУХГАЛТЕРСКОГО ПОДЛИННИКА
 ПОДПИСЬ В.В. БОТВИНОВА

Лицевый специалист-эксперт
 (подпись и фамилия)



Т.А. НОВИКОВА
 (подпись, фамилия)

101