



СВИДЕТЕЛЬСТВО

О ГОСУДАРСТВЕННОЙ РЕГИСТРАЦИИ ПРАВА
Управление Федеральной регистрационной службы
по Свердловской области

Дата выдачи: 29.12.2008 г.

Документы-основания:

Договор купли-продажи недвижимого имущества от 01.10.2008 г.
Акт приема-передачи недвижимого имущества от 01.10.2008 г.

Субъект (субъекты) права:

Общество с ограниченной ответственностью "Монолит". ИНН 6624005762. ОГРН 1026601484800. КПП 661501001. Дата регистрации: 30.12.1998 г., наименование органа регистрации: Инспекция МНС России по г. Нижней Туре Свердловской области. Адрес (место нахождения) постоянно действующего исполнительного органа юридического лица: Российская Федерация, Свердловская область, г. Качканар, ул. Привокзальная, д. 2.

Вид права: собственность

Объект права:

База промтоварная, назначение: нежилое. Площадь: общая 285.6 кв.м. Литер: Б.
Адрес (местоположение):
Российская Федерация, Свердловская область, г. Ивдель, п. Оус, ул. Строителей, 12

Кадастровый (или условный) номер:


66-66-39/001/2008-038

Существующие ограничения (обременения) права: не зарегистрировано


о чем в Едином государственном реестре прав на недвижимое имущество и сделок с ним 29.12.2008 г. сделана запись регистрации № 66-66-39/018/2008-062

Государственный регистратор:

/ Фёдорова С. В. /



66 А Г 429381



КАДАСТРОВЫЙ ПАСПОРТ

здания, сооружения, объекта незавершенного строительства

Лист № 1 всего листов 2

здания

(вид объекта недвижимого имущества)

Дата 23.05.2008г.

Кадастровый номер _____

Инвентарный номер (ранее присвоенный учетный номер) 662\13\0001\43-00

1. Описание объекта недвижимого имущества

1.1. Наименование База промтоварная

1.2. Адрес (местоположение)

Субъект Российской Федерации	Свердловская область	
Район		
Муниципальное образование	Тип	Городской округ
	Наименование	Ивдельский
Населенный пункт	Тип	город, поселок
	Наименование	Ивдель, Оус
Улица	Тип	улица
	Наименование	Строителей
Номер дома	12	
Номер корпуса		
Номер строения		
Литера	Б	
Иное описание местоположения		

1.3. Основная характеристика общая площадь, 285,6, кв. м.
 (тип) (значение) (единица измерения)

степень готовности объекта незавершенного строительства _____

1.4. Назначение нежилое

1.5. Этажность:

количество этажей 1, количество подземных этажей --

1.6. Год ввода в эксплуатацию (завершения строительства) 1973г.

1.7. Кадастровый номер земельного участка (участков), в пределах которого расположен объект недвижимого имущества _____

1.8. Предыдущие кадастровые (условные) номера объекта недвижимого имущества _____

1.9. Примечание: техническая характеристика здания указана по данным обследования на 23.04.2008г.

1.10. СОГУП «Областной Центр недвижимости» - филиал «Ивдельское БТИ и РН», свидетельство об аккредитации от 30.12.2005г. № 162

Начальник филиала «Ивдельское БТИ и РН» Н.В. Ефимова
 М.П. _____

АГ № **250965**


КАДАСТРОВЫЙ ПАСПОРТ ЗДАНИЯ

Лист № 2 всего листов 2

Кадастровый номер _____

Инвентарный номер (ранее присвоенный учетный номер) 662\13\0001\43-00

2. Ситуационный план объекта недвижимого имущества



ул. Строителей, 12

Масштаб 1:500

Начальник филиала «Ивдельское БТИ и РН» *Н.В. Ефимова* Н.В. Ефимова
М.П.

