



# РОССИЙСКАЯ ФЕДЕРАЦИЯ

Единый государственный реестр прав на недвижимое имущество и сделок с ним

Учреждение юстиции по государственной регистрации прав  
на недвижимое имущество и сделок с ним  
на территории Свердловской области

## СВИДЕТЕЛЬСТВО о государственной регистрации права

ДОКУМЕНТ УТРАТИЛ СИЛУ  
25 июля 2002 года

Регистратор  
Подпись

ГОЛУБЬ А.Н.

<b>Дата выдачи</b>	25 июля 2002 года
<b>Документы-основания</b>	Итоговый протокол торгов № 3 по продаже от 07.09.2001г.
<b>Субъект (субъекты) права</b>	Общество с ограниченной ответственностью "МОНОЛИТ" ИНН: 6624005762 Свидетельство о государственной регистрации (перерегистрации) предприятия серии П-НИ № 467 от 17.12.1998 г., выдано Администрацией муниципального образования «Нижнетуринский район» адрес: Свердловская область, г.Нижняя Тура, ул.Декабристов, 2-Г
<b>Вид права</b>	собственность
<b>Объект права</b>	здание административное, литер 1 назначение: нежилое площадь: общая - 552,2 кв.м. адрес: Свердловская область, г.Нижняя Тура, ул.Привокзальная, 3
<b>Кадастровый (условный) номер</b>	66:10/01:01:32:03:01
<b>Существующие ограничения (обременения) права</b>	не зарегистрировано
о чем в Едином государственном реестре прав на недвижимое имущество и сделок с ним 25 июля 2002 года произведена запись регистрации № 66-01/01-270/2002-64	

**Регистратор прав на недвижимое имущество и сделок с ним:**



Щербакова М.В.

М.П.

Министерство юстиции Российской Федерации  
Федеральная регистрационная служба  
регистрация *Суд*



ПРИЕМНО-РАСПРЕДЕЛИТЕЛЬНЫЙ ЦЕНТР  
ФЕДЕРАЛЬНОЙ РЕГИСТРАЦИОННОЙ СЛУЖБЫ  
МЮС  
100000

## КАДАСТРОВЫЙ ПАСПОРТ

ЗДАНИЯ, СООРУЖЕНИЯ, ОБЪЕКТА НЕЗАВЕРШЕННОГО СТРОИТЕЛЬСТВА

Лист № 1, всего листов 2

Здания

(вид объекта недвижимого имущества)

Дата « 01 » апреля 2009 г.

Кадастровый номер

Инвентарный номер (ранее присвоенный учетный номер) 1983\01\0001\48-03

1. Описание объекта недвижимого имущества.  
 1.1. Наименование Здание административное  
 1.2. Адрес (месторасположение):

Субъект Российской Федерации	Свердловская область	
Район		
Муниципальное образование	Тип	городской округ
	Наименование	Нижнетуринский
Населённый пункт	Тип	город
	Наименование	Нижняя Тура
Улица (проспект, переулок и т.д.)	Тип	улица
	Наименование	Привокзальная
Номер дома	3	
Номер корпуса		
Номер строения		
Литера	1, 1а, 1а1	
Иное описание местоположения		

1.3. Основная характеристика: Общая площадь 552,2 КВ.М.  
(тип) (значение) (единица измерения)

степень готовности объекта незавершенного строительства

1.4. Назначение: нежилое здание

1.5. Этажность:

количество этажей: 2 количество подземных этажей:

1.6. Год ввода в эксплуатацию (завершения строительства): 1971

1.7. Кадастровый номер земельного участка (участков), в пределах которого расположен объект недвижимого имущества

1.8. Предыдущие кадастровые (условные) номера объекта недвижимого имущества

1.9. Примечание: Техническая характеристика объекта указана по данным обследования на 14.04.2009 года. Литеры 1а, 1а1 – крыльцо, лестница. Границы объекта соответствуют границам ранее учтенного объекта (здание административное), которому был присвоен инвентарный номер 1983-1\48-3.


1.10. Филиал СОГУП «Областной Центр недвижимости»

"Нижнетуринское Бюро технической инвентаризации и регистрации недвижимости".

Свидетельство об аккредитации организации на осуществление технического учета и технической инвентаризации объектов капитального строительства от 30.12.2005 г. № 162

(наименование органа или организации)Начальник филиала  
(полное наименование должности)

Исполнителей


(подпись)

М.П.

Т. В. Денисова

(инициалы, фамилия)

АГ № 432950

# КАДАСТРОВЫЙ ПАСПОРТ

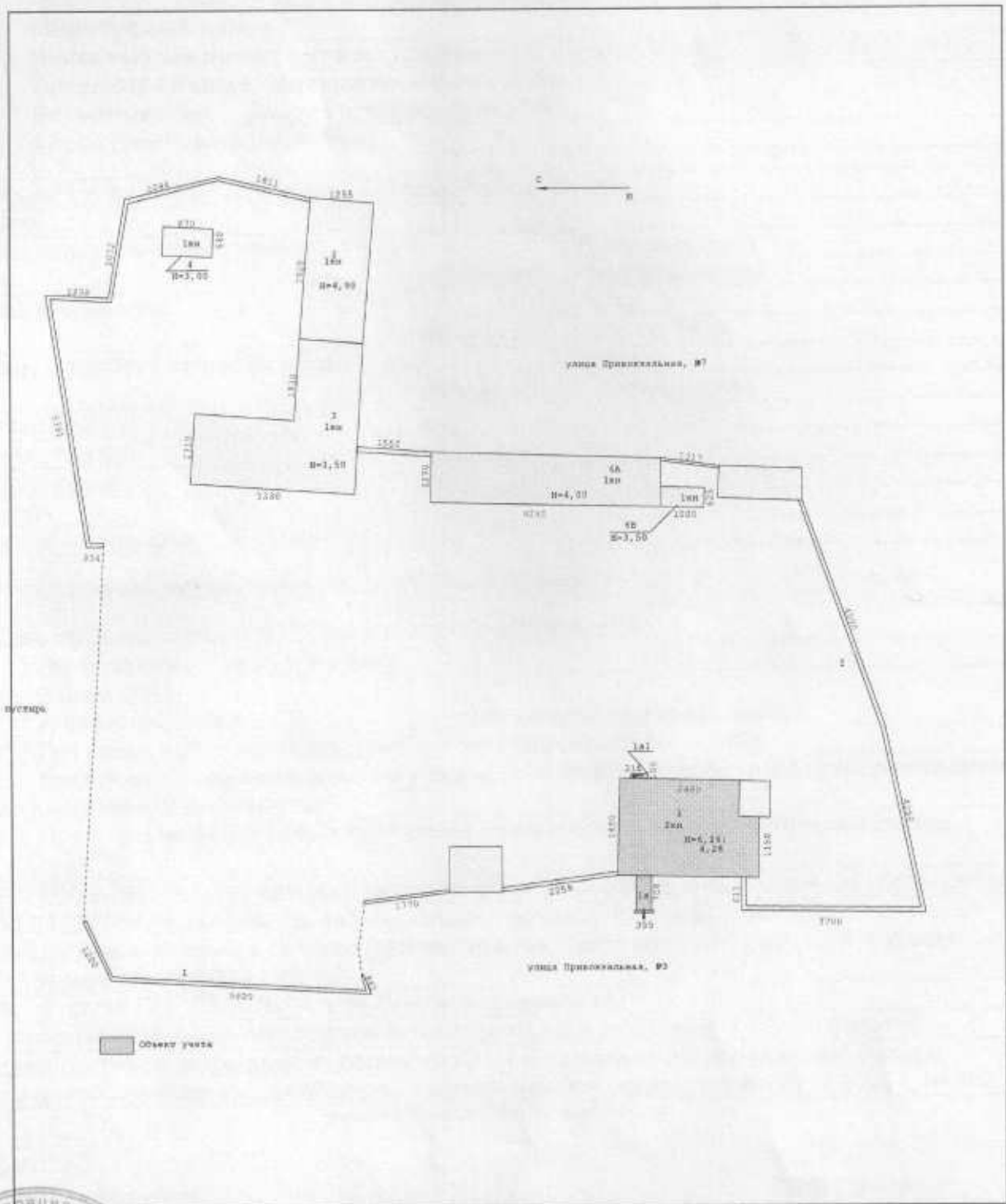
Здания.

Лист № 2, всего листов 2

Кадастровый номер

Инвентарный номер 1983\01\0001\48-03

## 2. Ситуационный план объекта недвижимого имущества.



Масштаб : 6/м

Для  
Начальник филиала  
(полное наименование должности)

*Т. В. Денисова*  
(подпись)

Т. В. Денисова  
(инициалы, фамилия)

М.П.

# РОССИЙСКАЯ ФЕДЕРАЦИЯ

Единый государственный реестр прав на недвижимое имущество и сделок с ним

Учреждение юстиции по государственной регистрации прав  
на недвижимое имущество и сделок с ним  
на территории Свердловской области

## СВИДЕТЕЛЬСТВО

о государственной регистрации права

ДОКУМЕНТ УТРАТИЛ СИЛУ

25.07.2002 года

Регистратор  
Подпись

ГОЛУБЬ А.Н.

**Дата выдачи** 25 июля 2002 года

**Документы-основания** Итоговый протокол торгов № 3 по продаже от 07.09.2001г.

**Субъект (субъекты) права** Общество с ограниченной ответственностью "МОНОЛИТ"  
ИНН: 6624005762

**Вид права** Свидетельство о государственной регистрации (перерегистрации) предприятия серии П-НИ № 467 от 17.12.1998 г., выдано Администрацией муниципального образования "Нижнетуринский район" адрес: Свердловская область, г.Нижняя Тура, ул.Декабристов, 2-Г  
собственность

**Объект права** здание гаража, литер 2  
назначение: нежилое  
площадь: общая - 322,5 кв.м.  
адрес: Свердловская область, г.Нижняя Тура, ул.Привокзальная, 3

**Кадастровый (условный) номер** 66:10/01:01:32:03:02

**Существующие ограничения (обременения) права** не зарегистрировано

о чем в Едином государственном реестре прав на недвижимое имущество и сделок с ним 25 июля 2002 года произведена запись регистрации № 66-01/01-270/2002-65

Регистратор прав на недвижимое имущество и сделок с ним:



Щербакова М.В.

66 АВ 711378



**КАДАСТРОВЫЙ ПАСПОРТ**  
ЗДАНИЯ, СООРУЖЕНИЯ, ОБЪЕКТА НЕЗАВЕРШЕННОГО СТРОИТЕЛЬСТВА

**Здания**

*(вид объекта недвижимого имущества)*

Дата « 21 » апреля 2009 г.

Кадастровый номер \_\_\_\_\_  
Инвентарный номер (ранее присвоенный учетный номер) 1983\01\0002\48-03

1. Описание объекта недвижимого имущества.  
1.1. Наименование Здание гаража  
1.2. Адрес (месторасположение): \_\_\_\_\_

Субъект Российской Федерации	Свердловская область	
Район		
Муниципальное образование	Тип	городской округ
	Наименование	Нижнетуринский
Населённый пункт	Тип	город
	Наименование	Нижняя Тура
Улица (проспект, переулок и т.д.)	Тип	улица
	Наименование	Привокзальная
Номер дома	3	
Номер корпуса		
Номер строения		
Литера	2	
Иное описание местоположения		

1.3. Основная характеристика: Общая площадь 322,5 кв.м.  
*(тип) (значение) (единица измерения)*

степень готовности объекта незавершенного строительства \_\_\_\_\_

1.4. Назначение: нежилое здание

1.5. Этажность:  
количество этажей: 1 количество подземных этажей: \_\_\_\_\_

1.6. Год ввода в эксплуатацию (завершения строительства): 1970

1.7. Кадастровый номер земельного участка (участков), в пределах которого расположен объект недвижимого имущества \_\_\_\_\_

1.8. Предыдущие кадастровые (условные) номера объекта недвижимого имущества \_\_\_\_\_

1.9. Примечание: Техническая характеристика объекта указана по данным обследования на 14.04.2009 года. Границы объекта соответствуют границам ранее учтенного объекта (здание гаража), которому был присвоен инвентарный номер 1983-2\48-3.

1.10. Филиал СОГУП «Областной Центр недвижимости»  
"Нижнетуринское Бюро технической инвентаризации и регистрации недвижимости".  
Свидетельство об аккредитации организации на осуществление технического учета и технической инвентаризации объектов капитального строительства от 30.12.2005 г. № 162  
*(наименование органа или организации)*



Денисова  
*(подпись)*  
М.П.

Т. В. Денисова  
*(инициалы, фамилия)*

# КАДАСТРОВЫЙ ПАСПОРТ

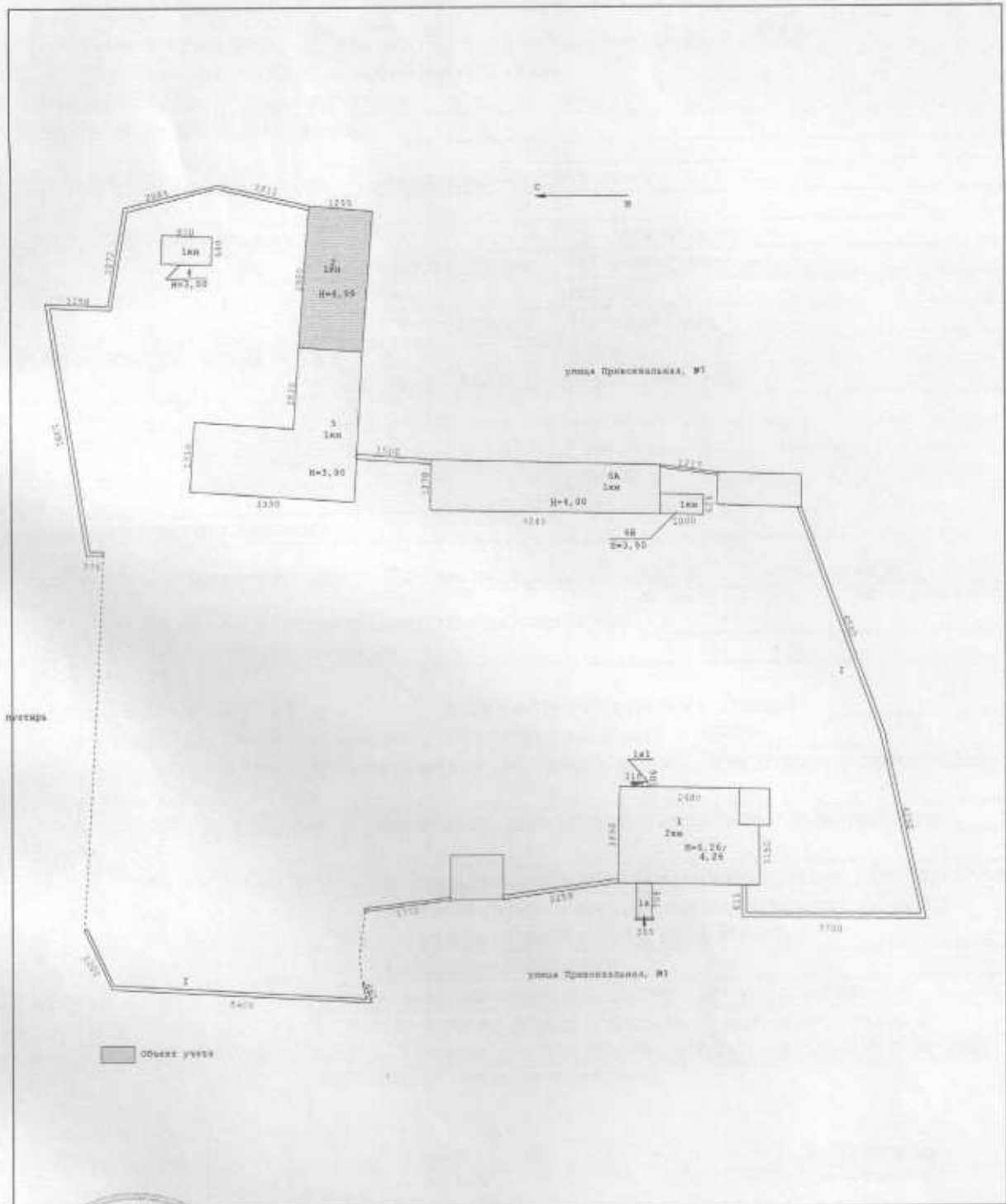
Здания.

Лист № 2, всего листов 2

Кадастровый номер

Инвентарный номер 1983\01\0002\48-03

## 2. Ситуационный план объекта недвижимого имущества.



Масштаб : 6/м

Начальник филиала  
(полное наименование должности)



*Росстандарт*  
(подпись)

Т. В. Денисова  
(инициалы, фамилия)

М.П.



# РОССИЙСКАЯ ФЕДЕРАЦИЯ

Единый государственный реестр прав на недвижимое имущество и сделок с ним

Учреждение юстиции по государственной регистрации прав  
на недвижимое имущество и сделок с ним  
на территории Свердловской области

## СВИДЕТЕЛЬСТВО

о государственной регистрации права



**Дата выдачи** 25 июля 2002 года

**Документы-основания** Итоговый протокол торгов № 3 по продаже от 07.09.2001г.

**Субъект (субъекты) права** Общество с ограниченной ответственностью "МОНОЛИТ"  
ИНН: 6624005762  
Свидетельство о государственной регистрации (перерегистрации) предприятия серии П-НИ № 467 от 17.12.1998 г., выдано Администрацией муниципального образования "Нижнетуринский район"  
адрес: Свердловская область, г. Нижняя Тура, ул. Декабристов, 2-Г

**Вид права** собственность

**Объект права** здание гаража, литер 3  
назначение: нежилое  
площадь: общая - 489,9 кв.м.  
адрес: Свердловская область, г. Нижняя Тура, ул. Привокзальная, 3

**Кадастровый (условный) номер** 66:10/01:01:32:03:03

**Существующие ограничения (обременения) права** не зарегистрировано

о чем в Едином государственном реестре прав на недвижимое имущество и сделок с ним 25 июля 2002 года произведена запись регистрации № 66-01/01-270/2002-66

**Регистратор прав на недвижимое имущество и сделок с ним:**



Щербакова М.В.

Владелец, гражданин Российской Федерации № 45 09 2006  
номером свидетельства  
регистрации № 2117 2004



ВНУТРЕННИЕ ДЕЛА  
РЕСПУБЛИКИ КАЛМЫКИЯ

**КАДАСТРОВЫЙ ПАСПОРТ**  
ЗДАНИЯ, СООРУЖЕНИЯ, ОБЪЕКТА НЕЗАВЕРШЕННОГО СТРОИТЕЛЬСТВА

Лист № 1, всего листов 2

**Здания**

*(вид объекта недвижимого имущества)*

Дата « 21 » Апреля 2009 г.

Кадастровый номер \_\_\_\_\_

Инвентарный номер (ранее присвоенный учетный номер) 1983\01\0003\48-03

- 1. Описание объекта недвижимого имущества.**  
**1.1. Наименование** Здание гаража  
**1.2. Адрес (месторасположение):** \_\_\_\_\_

Субъект Российской Федерации	Свердловская область	
Район		
Муниципальное образование	Тип	городской округ
	Наименование	Нижнетуринский
Населённый пункт	Тип	город
	Наименование	Нижняя Тура
Улица (проспект, переулок и т.д.)	Тип	улица
	Наименование	Привокзальная
Номер дома	3	
Номер корпуса		
Номер строения		
Литера	3	
Иное описание местоположения		

**1.3. Основная характеристика:** Общая площадь 489,9 КВ.М.  
*(тип) (значение) (единица измерения)*

степень готовности объекта незавершенного строительства \_\_\_\_\_

**1.4. Назначение:** нежилое здание

**1.5. Этажность:**

количество этажей: 1 количество подземных этажей: \_\_\_\_\_

**1.6. Год ввода в эксплуатацию (завершения строительства):** 1988

**1.7. Кадастровый номер земельного участка (участков), в пределах которого расположен объект недвижимого имущества** \_\_\_\_\_

**1.8. Предыдущие кадастровые (условные) номера объекта недвижимого имущества** \_\_\_\_\_

**1.9. Примечание:** Техническая характеристика объекта указана по данным обследования на 14.04.2009 года. Границы объекта соответствуют границам ранее учтенного объекта (здание гаража), которому был присвоен инвентарный номер 1983-3\48-3.

**1.10. Филиал СОГУП «Областной Центр недвижимости»**

"Нижнетуринское Бюро технической инвентаризации и регистрации недвижимости".

Свидетельство об аккредитации организации на осуществление технического учета и технической инвентаризации объектов капитального строительства от 30.12.2005 г. № 162

*(наименование органа или организации)*



Начальник филиала  
*(полное наименование должности)*

Denisenko  
*(подпись)*

М.П.

Т. В. Денисова  
*(инициалы, фамилия)*

АГ № 432948

# КАДАСТРОВЫЙ ПАСПОРТ

Здания.

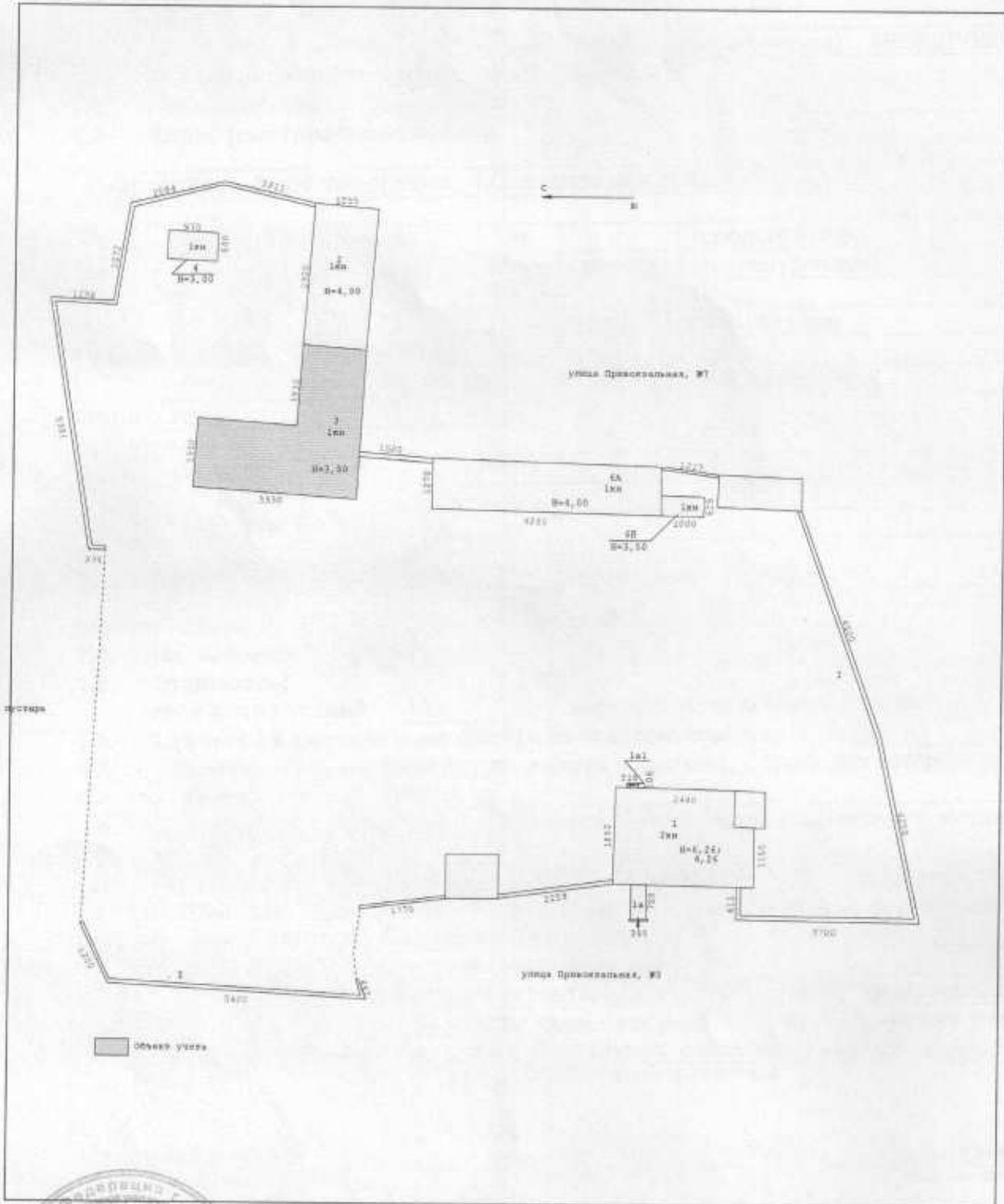
тов 2

Лист № 2, всего листов 2

Кадастровый номер

Инвентарный номер 1983\01\0003\48-03

## 2. Ситуационный план объекта недвижимого имущества.



Масштаб : 6/м

Начальник филиала  
(полное наименование должности)

*Решетова*  
(подпись)

Т. В. Денисова  
(инициалы, фамилия)

М.П.

# РОССИЙСКАЯ ФЕДЕРАЦИЯ

Единый государственный реестр прав на недвижимое имущество и сделок с ним

Учреждение юстиции по государственной регистрации прав  
на недвижимое имущество и сделок с ним  
на территории Свердловской области

## СВИДЕТЕЛЬСТВО

о государственной регистрации права



<b>Дата выдачи</b>	25 июля 2002 года
<b>Документы-основания</b>	Итоговый протокол торгов № 3 по продаже от 07.09.2001г.
<b>Субъект (субъекты) права</b>	Общество с ограниченной ответственностью "МОНОЛИТ" ИНН: 6624005762 Свидетельство о государственной регистрации (перерегистрации) предприятия серии П-НИ № 467 от 17.12.1998 г., выдано Администрацией муниципального образования "Нижегородский район" адрес: Свердловская область, г.Нижняя Тура, ул.Декабристов, 2-Г
<b>Вид права</b>	собственность
<b>Объект права</b>	здание склада ГСМ, литер 4 назначение: нежилое площадь: общая - 49,8 кв.м. адрес: Свердловская область, г.Нижняя Тура, ул.Привокзальная, 3
<b>Кадастровый (условный) номер</b>	66:10/01:01:32:03:04
<b>Существующие ограничения (обременения) права</b>	не зарегистрировано
о чем в Едином государственном реестре прав на недвижимое имущество и сделок с ним 25 июля 2002 года произведена запись регистрации № 66-01/01-270/2002-67	

**Регистратор прав на недвижимое имущество и сделок с ним:**



Щербакова М.В.

Удостоверение в получении выданных взысканий по делу № 10/0000000000

исполнением обязательств

решением № 10/0000000000 от 27.07.2009



Исполнительное производство № 10/0000000000 от 27.07.2009

## КАДАСТРОВЫЙ ПАСПОРТ

ЗДАНИЯ, СООРУЖЕНИЯ, ОБЪЕКТА НЕЗАВЕРШЕННОГО СТРОИТЕЛЬСТВА

Лист № 1, всего листов 2

Здания

(вид объекта недвижимого имущества)

Дата « 01 » апреля 2009 г.

Кадастровый номер

Инвентарный номер (ранее присвоенный учетный номер) 1983\01\0004\48-03

1. Описание объекта недвижимого имущества.

1.1. Наименование Здание склада ГСМ

1.2. Адрес (месторасположение):

Субъект Российской Федерации	Свердловская область	
Район		
Муниципальное образование	Тип	городской округ
	Наименование	Нижнетуринский
Населённый пункт	Тип	город
	Наименование	Нижняя Тура
Улица (проспект, переулок и т.д.)	Тип	улица
	Наименование	Привокзальная
Номер дома	3	
Номер корпуса		
Номер строения		
Литера	4	
Иное описание местоположения		

1.3. Основная характеристика: Общая площадь 49,8 кв. м.  
(тип) (значение) (единица измерения)

степень готовности объекта незавершенного строительства

1.4. Назначение: нежилое здание

1.5. Этажность:

количество этажей: 1 количество подземных этажей:

1.6. Год ввода в эксплуатацию (завершения строительства): 1971

1.7. Кадастровый номер земельного участка (участков), в пределах которого расположен объект недвижимого имущества

1.8. Предыдущие кадастровые (условные) номера объекта недвижимого имущества


1.9. Примечание: Техническая характеристика объекта указана по данным обследования на 14.04.2009 года. Границы объекта соответствуют границам ранее учтенного объекта (здание склада ГСМ), которому был присвоен инвентарный номер 1983-4\48-3.

1.10. Филиал СОГУП «Областной Центр недвижимости»

"Нижнетуринское Бюро технической инвентаризации и регистрации недвижимости".

Свидетельство об аккредитации организации на осуществление технического учета и технической инвентаризации объектов капитального строительства от 30.12.2005 г. № 162

(наименование органа или организации)

Начальник филиала  
(полное наименование должности)


М.П.

Т. В. Денисова  
(инициалы, фамилия)

АГ № 432947

# КАДАСТРОВЫЙ ПАСПОРТ

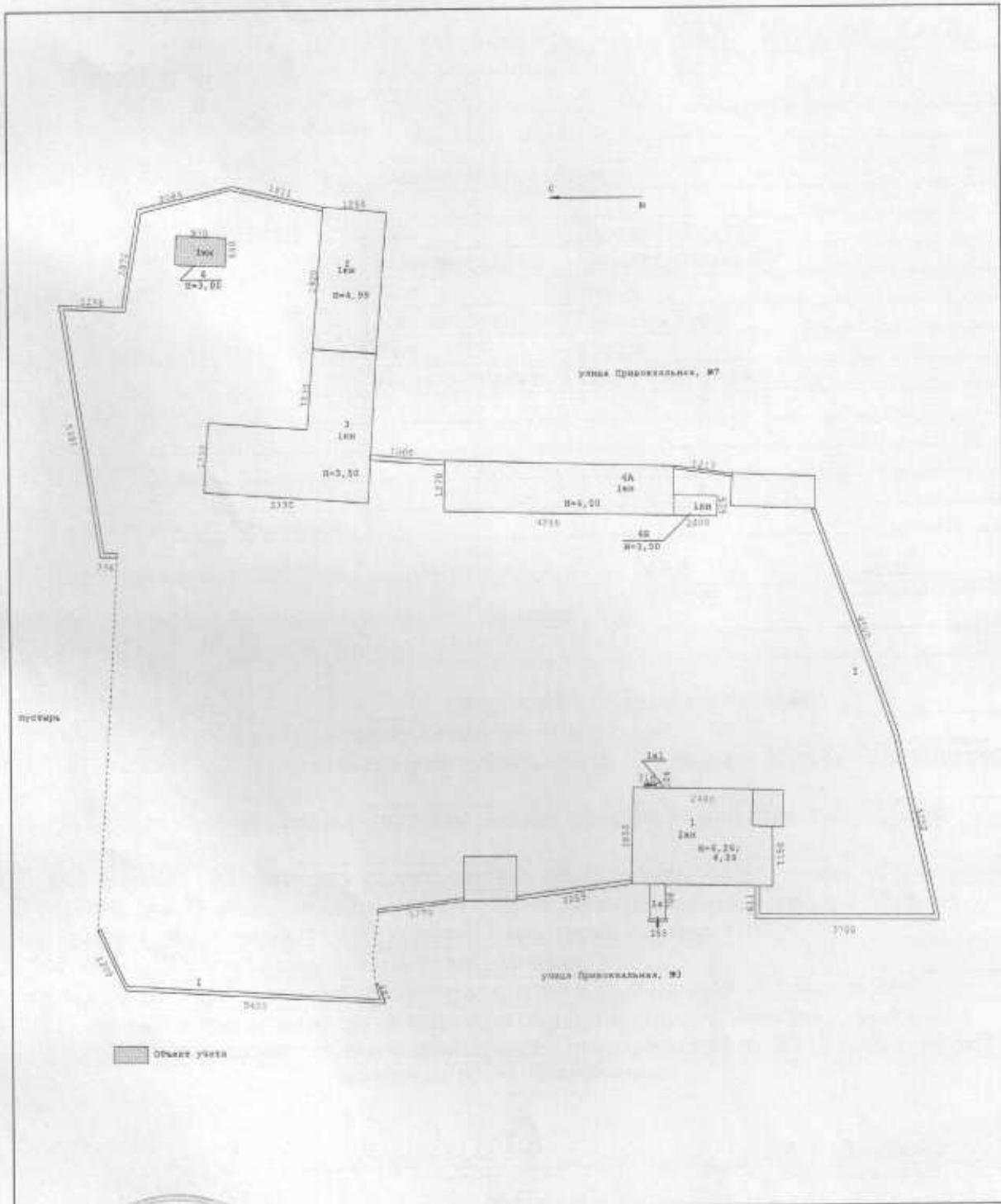
Здания.

Лист № 2, всего листов 2

Кадастровый номер

Инвентарный номер 1983\01\0004\48-03

## 2. Ситуационный план объекта недвижимого имущества.



Масштаб : 6/м

Начальник филиала  
(полное наименование должности)

*Denisova*  
(подпись)

Т. В. Денисова  
(инициалы, фамилия)

М.П.

