



СВИДЕТЕЛЬСТВО

О ГОСУДАРСТВЕННОЙ РЕГИСТРАЦИИ ПРАВА
Управление Федеральной регистрационной службы
по Свердловской области

Дата выдачи: 09.12.2008 г.

Документы-основания:

Договор купли-продажи №115 от 28.08.2007 г.

Постановление Главы Кушвинского городского округа №1381 от 22.08.2007 г.

Субъект (субъекты) права:

Общество с ограниченной ответственностью "Монолит". ИНН 6624005762. ОГРН 1026601484800. КПП 661501001. Дата регистрации: 30.12.1998 г., наименование органа регистрации: Администрация муниципального образования "Нижнетуринский район" Свердловской области. Адрес (место нахождения) постоянно действующего исполнительного органа юридического лица: Российская Федерация, Свердловская область, г. Качканар, ул. Привокзальная, д. 2.

Вид права: собственность

Объект права:

Земельный участок. Категория земель: земли населенных пунктов - Разрешенное использование (назначение) Под объект промышленности (расширение промышленной площадки ЖБИ). Площадь: 286448 кв.м

Адрес (местоположение):

Российская Федерация, Свердловская область, г. Кушва, юго-восточнее территории ЖБИ

Кадастровый (или условный) номер:



66:53:00 00 000:0035

Существующие ограничения (обременения) права: не зарегистрировано

о чем в Едином государственном реестре прав на недвижимое имущество и сделок с ним 09.12.2008 г. сделана запись регистрации № 66-66-17/029/2008-137

Государственный регистратор:

/ Большакова Л. В. /



КАДАСТРОВЫЙ ПАСПОРТ ЗЕМЕЛЬНОГО УЧАСТКА (выписка из государственного кадастра недвижимости)

В.1

23 апреля 2009 г. № 6653/201/09-2152

1	Кадастровый номер 66:53:0000000:35		2	Лист № 1	3	Всего листов 3	
Общие сведения							
4	Предыдущие номера: -						
5	Единое землепользование Дата внесения номера в государственный кадастр недвижимости: 05.06.2007						
7	Местоположение: область Свердловская, город Кушва, юго-восточнее территории ЖБИ						
8	Категория земель:						
8.1	Земли сельскохозяйственного назначения	Земли населенных пунктов	Земли промышленности, энергетики, транспорта, связи, радиовещания, телевидения, информатики, земли для обеспечения космической деятельности, земли обороны, безопасности и земли иного специального назначения	Земли особо охраняемых территорий и объектов	Земли лесного фонда	Земли водного фонда	
8.2	-	весь	-	-	-	-	
9	Разрешенное использование: Под объект промышленности (расширение промышленной площадки завода ЖБИ)						
10	Фактическое использование /характеристика деятельности/: -						
11	Площадь: 286448 кв.м.	12	Кадастровая стоимость (руб.): 133572367.16	13	Удельный показатель кадастровой стоимости (руб./м ²): -	14	С.К. местная
15	Сведения о правах:						
	Вид права		Правообладатель		Особые отметки		
			ООО "Монолит"		-		
16	Особые отметки: Кадастровый номер 66:53:0000000:35 равнозначен кадастровому номеру 66:53:00 00 000:0035 Площадь земельного участка соответствует материалам межевания.						
17	-						
18	Дополнительные сведения для регистрации прав на образованные земельные участки		18.1	Номера образованных участков: -			
			18.2	Номер участка, преобразованного в результате выдела: -			
			18.3	Номера участков, подлежащих снятию с кадастрового учета: -			

Начальник Территориального Отдела № 27

(наименование должности)

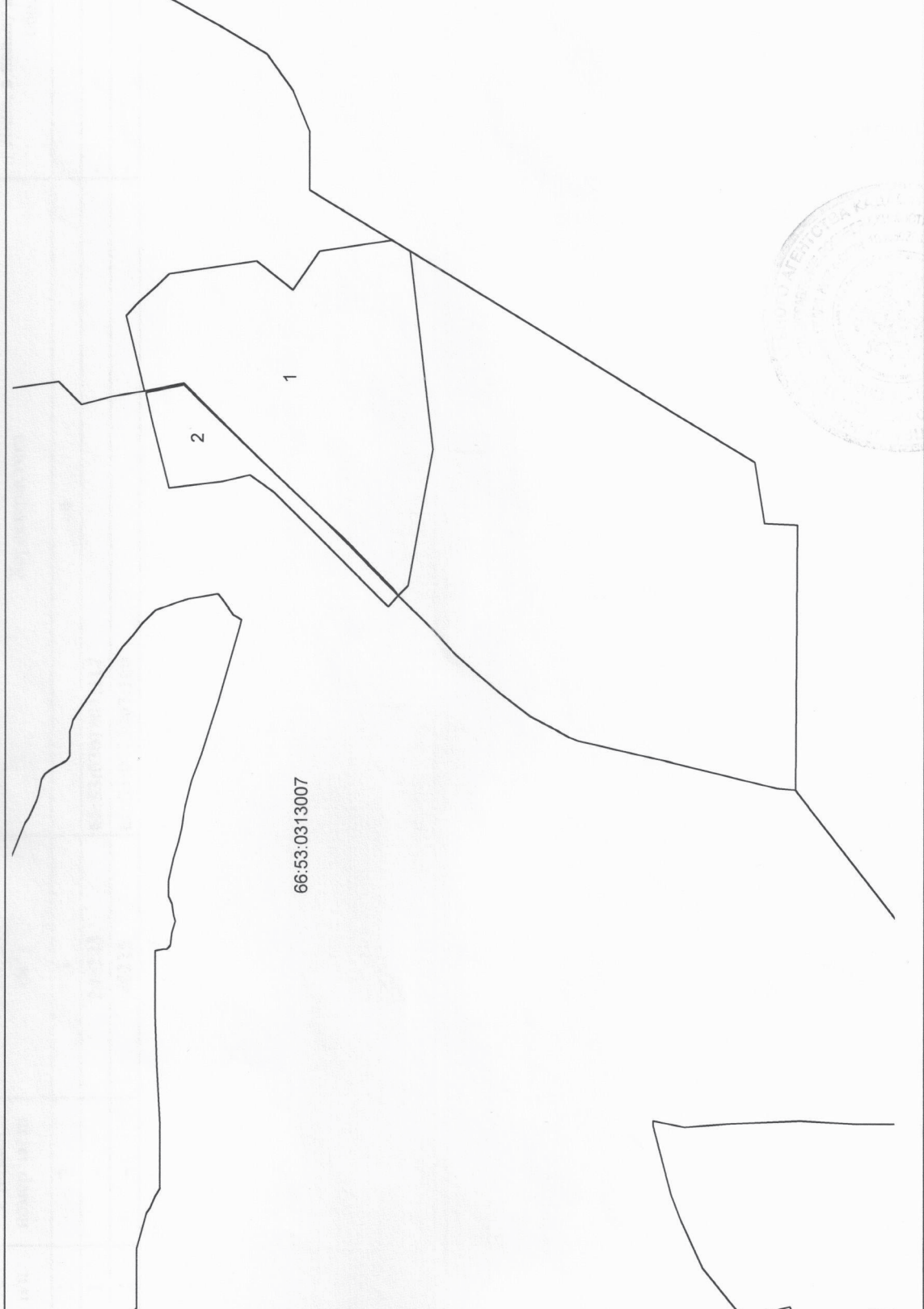
М.П.

М.А. Курило

(инициалы, фамилия)

КАДАСТРОВЫЙ ПАСПОРТ ЗЕМЕЛЬНОГО УЧАСТКА (выписка из государственного кадастра недвижимости) В.2

23 апреля 2009 г. № 6653/201/09-2152

1	Кадастровый номер	66:53:0000000:35	2	Лист №	3	Всего листов	2
4	План (чертеж, схема) земельного участка						
							
5	Масштаб 1:12350						

Начальник Территориального Огдела № 27


(наименование должности)

М.П.

М.А. Курило

(инициалы, фамилия)

(подпись)




КАДАСТРОВЫЙ ПАСПОРТ ЗЕМЕЛЬНОГО УЧАСТКА (выписка из государственного кадастра недвижимости)

В.3

23 апреля 2009 г. № 6653/201/09-2152

1 Кадастровый номер 66:53:0000000:35		2 Лист № 3	3 Всего листов 3	
4 Сведения о частях земельного участка и обременениях				
№ п/п	Учетный номер части	Площадь (м ²)	Характеристика	Лица, в пользу которых установлены обременения
1	2	3	4	5
1	-	246223	66:53:0301001:217	-
2	-	40225	66:53:0313007:160	-



Начальник Территориального Отдела № 27

(наименование должности)

М.П.

М.А. Курило

(инициалы, фамилия)