

КАДАСТРОВЫЙ ПАСПОРТ

здания, сооружения, объекта незавершенного строительства

Лист №	1	Всего листов:	2
--------	---	---------------	---

Здания (вид объекта недвижимого имущества)

"04" февраля 2014 г. № 24/14-64614	
Кадастровый номер:	24:08:1802014:159
Номер кадастрового квартала:	24:08:1802014
Характер сведений государственного кадастра недвижимости (статус записи об объекте):	—

Описание объекта недвижимого имущества:

1	Местоположение:	Красноярский край, Большемуртинский р-н, рп. Большая Мурта, ул. Октябрьская, 93, стр. 3		
2	Основная характеристика:	площадь	496.7	кв.м
		(тип)	(значение)	(единица измерения)
	степень готовности объекта незавершенного строительства (%)	—		
3	Назначение:	Нежилое здание		
4	Этажность:	1	—	
		количество этажей	количество подземных этажей	
5	Материал стен:	Железобетонные		
6	Год ввода в эксплуатацию (завершения строительства):	1991		
7	Кадастровая стоимость (руб.):	4822961.36		
8	Кадастровый номер земельного участка (участков), в пределах которого расположен объект недвижимого имущества:	—		
9	Предыдущие кадастровые (условные) номера объекта недвижимого имущества:	04:210:002:001449930:0002, 24:08:0000000:0:3346, В1		
10	Особые отметки:	Наименование объекта-Лесоцех.		
11	Наименование органа кадастрового учета:	филиал федерального государственного бюджетного учреждения "Федеральная кадастровая палата Федеральной службы государственной регистрации, кадастра и картографии" по Красноярскому краю		

Инженер II категории отдела по г. Красноярску (полное наименование должности)		Т. А. Якимова (инициалы, фамилия)
--	--	--------------------------------------



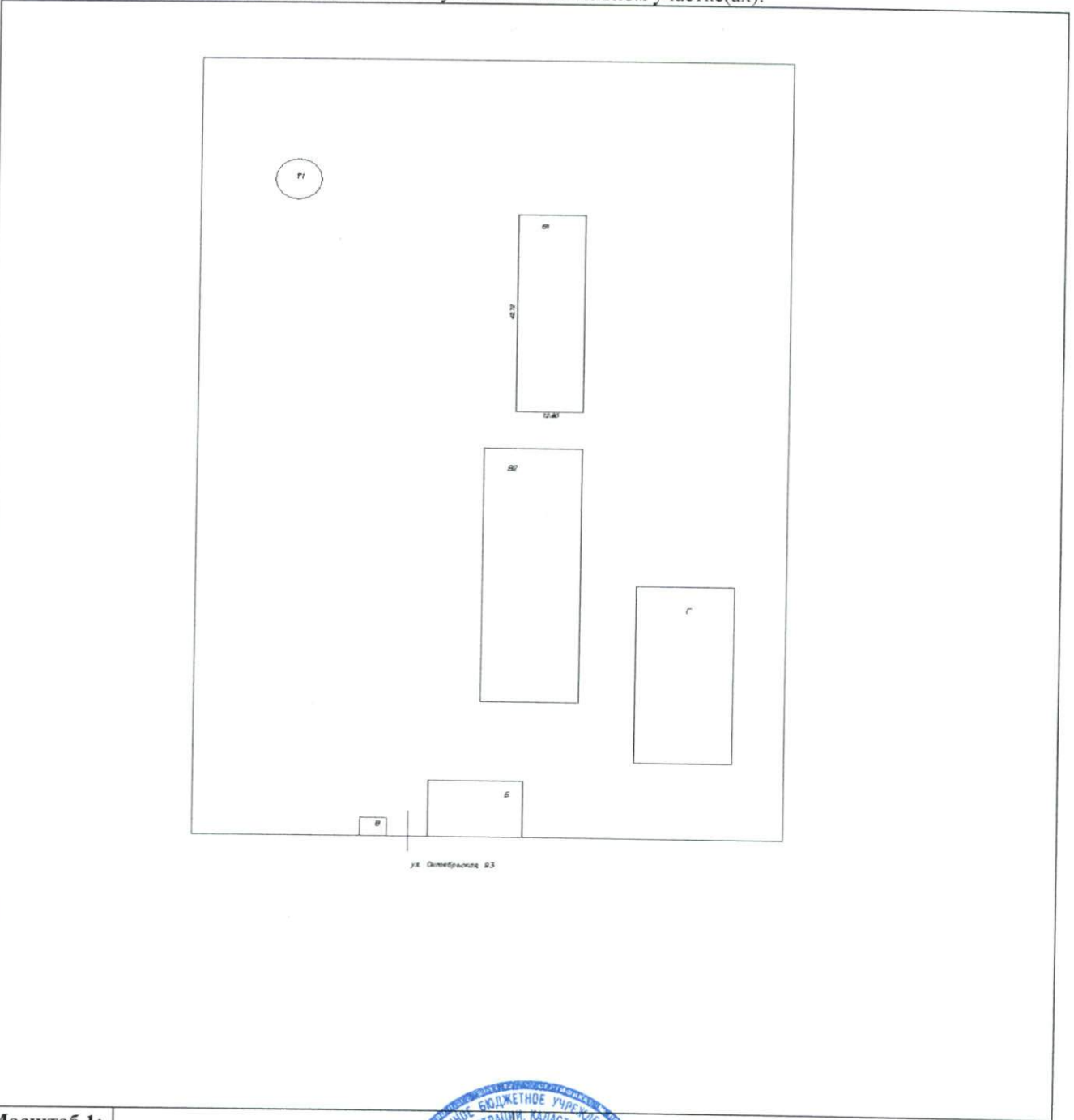
КАДАСТРОВЫЙ ПАСПОРТ
здания, сооружения, объекта незавершенного строительства

Здания	
(вид объекта недвижимого имущества)	

Лист №	2	Всего листов:	2
--------	---	---------------	---

"04" февраля 2014 г. № 24/14-64614	
Кадастровый номер:	24:08:1802014:159

Схема расположения объекта недвижимого имущества на земельном участке(ах):



Масштаб 1:

Инженер II категории отдела по г. Красноярску	(подпись)	Т. А. Якимова
(полное наименование должности)		(инициалы, фамилия)



КАДАСТРОВЫЙ ПАСПОРТ
здания, сооружения, объекта незавершенного строительства

Лист №	1	Всего листов:	2
--------	---	---------------	---

Здания
(вид объекта недвижимого имущества)

"04" февраля 2014 г. № 24/14-64588	
Кадастровый номер:	24:08:1802014:160
Номер кадастрового квартала:	24:08:1802014
Характер сведений государственного кадастра недвижимости (статус записи об объекте):	—

Описание объекта недвижимого имущества:

1	Местоположение:	Красноярский край, Большемууртинский р-н, рп. Большая Мурта, ул. Октябрьская, 93, стр. 4		
2	Основная характеристика:	площадь	953.5	кв.м
		(тип)	(значение)	(единица измерения)
	степень готовности объекта незавершенного строительства (%)	—		
3	Назначение:	Нежилое здание		
4	Этажность:	1	—	
		количество этажей	количество подземных этажей	
5	Материал стен:	Железобетонные		
6	Год ввода в эксплуатацию (завершения строительства):	1991		
7	Кадастровая стоимость (руб.):	9258493.37		
8	Кадастровый номер земельного участка (участков), в пределах которого расположен объект недвижимого имущества:	—		
9	Предыдущие кадастровые (условные) номера объекта недвижимого имущества:	04:210:002:001449930:0003, 24:08:0000000:0:3354, В2		
10	Особые отметки:	Наименование объекта-Столярный цех.		
11	Наименование органа кадастрового учета:	филиал федерального государственного бюджетного учреждения "Федеральная кадастровая палата Федеральной службы государственной регистрации, кадастра и картографии" по Красноярскому краю		

Инженер II категории отдела по г. Красноярску	Т. А. Якимова
(полное наименование должности)	(инициалы, фамилия)



КАДАСТРОВЫЙ ПАСПОРТ
здания, сооружения, объекта незавершенного строительства

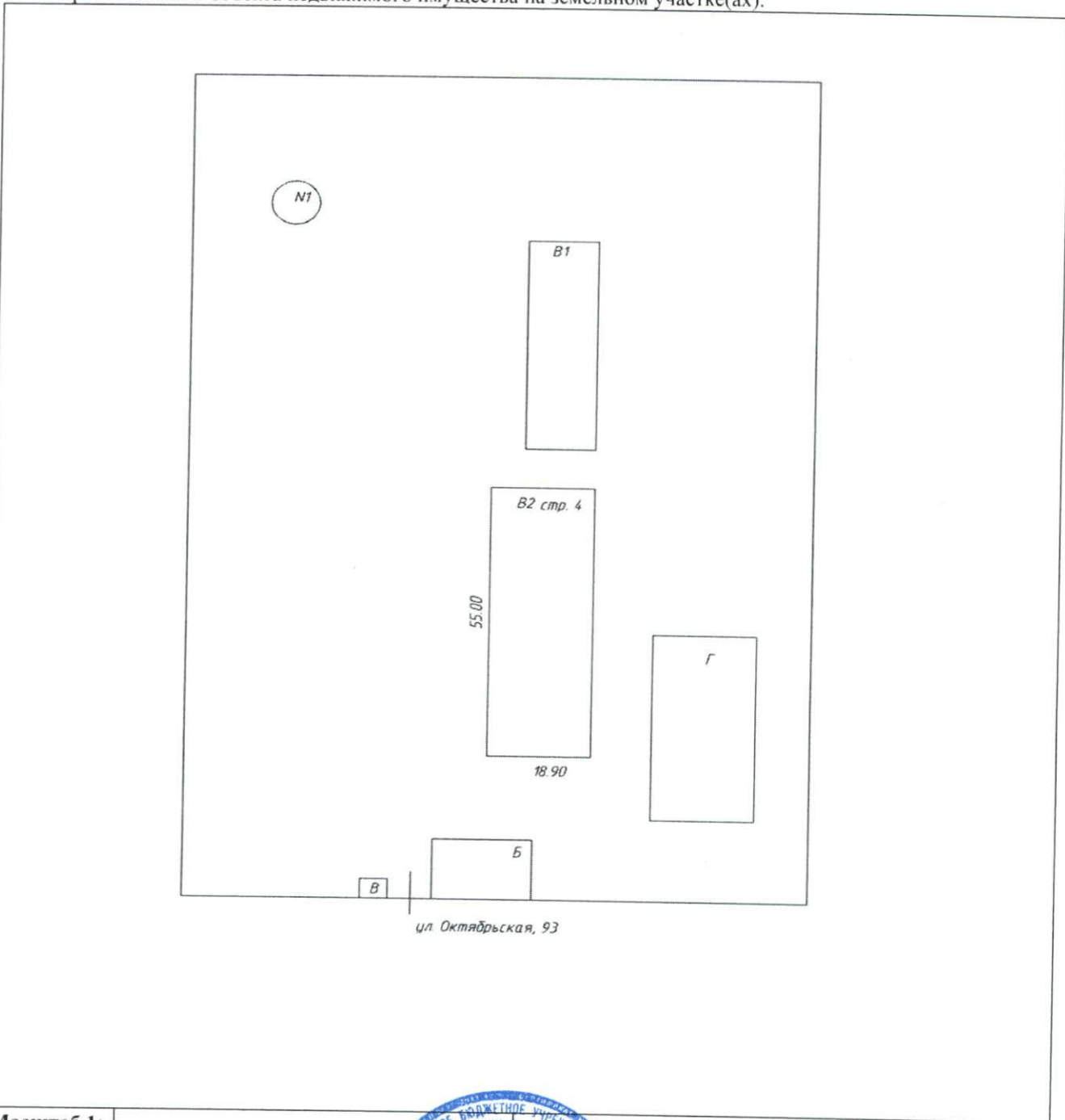
Здания	
(вид объекта недвижимого имущества)	

Лист №	2	Всего листов:	2
--------	---	---------------	---

"04" февраля 2014 г. № 24/14-64588	
------------------------------------	--

Кадастровый номер:	24:08:1802014:160
--------------------	-------------------

Схема расположения объекта недвижимого имущества на земельном участке(ах):



Масштаб 1:

Инженер II категории отдела по г. Красноярску		Т. А. Якимова
(полное наименование должности)	(подпись)	(инициалы, фамилия)



КАДАСТРОВЫЙ ПАСПОРТ
здания, сооружения, объекта незавершенного строительства

Лист №	1	Всего листов:	1
--------	---	---------------	---


Здания
(вид объекта недвижимого имущества)

"04" февраля 2014 г. № 24/14-64581	
Кадастровый номер:	24:08:1802014:163
Номер кадастрового квартала:	24:08:1802014
Характер сведений государственного кадастра недвижимости (статус записи об объекте):	—

Описание объекта недвижимого имущества:

1	Местоположение:	Красноярский край, Большемуртинский р-н, рп. Большая Мурта, ул. Октябрьская, д. 93, строен. 1		
2	Основная характеристика:	площадь	504.0	кв.м
		(тип)	(значение)	(единица измерения)
	степень готовности объекта незавершенного строительства (%)	—		
3	Назначение:	Нежилое здание		
4	Этажность:	1	—	
		количество этажей	—	количество подземных этажей
5	Материал стен:	Кирпичные		
6	Год ввода в эксплуатацию (завершения строительства):	1990		
7	Кадастровая стоимость (руб.):	3303750.24		
8	Кадастровый номер земельного участка (участков), в пределах которого расположен объект недвижимого имущества:	—		
9	Предыдущие кадастровые (условные) номера объекта недвижимого имущества:	04 210 002 000625580 0002, 24:08:000000:0000:000625580:04:210:002:0, 24:08:0000000:0:467, В1		
10	Особые отметки:	Наименование объекта-Нежилое здание.		
11	Наименование органа кадастрового учета:	филиал федерального государственного бюджетного учреждения "Федеральная кадастровая палата Федеральной службы государственной регистрации, кадастра и картографии" по Красноярскому краю		

Инженер II категории отдела по г. Красноярску	Т. А. Якимова
(полное наименование должности)	(инициалы, фамилия)



КАДАСТРОВЫЙ ПАСПОРТ

здания, сооружения, объекта незавершенного строительства

Лист №	1	Всего листов:	2
--------	---	---------------	---

Здания
(вид объекта недвижимого имущества)

"04" февраля 2014 г. № 24/14-64579	
Кадастровый номер:	24:08:1802014:158
Номер кадастрового квартала:	24:08:1802014
Характер сведений государственного кадастра недвижимости (статус записи об объекте):	—

Описание объекта недвижимого имущества:

1	Местоположение:	Красноярский край, Большемуртинский р-н, рп. Большая Мурта, ул. Октябрьская, 93, стр. 2		
2	Основная характеристика:	площадь	324.4	кв.м
		(тип)	(значение)	(единица измерения)
	степень готовности объекта незавершенного строительства (%)	—		
3	Назначение:	Нежилое здание		
4	Этажность:	2	—	
		количество этажей	количество подземных этажей	
5	Материал стен:	Кирпичные		
6	Год ввода в эксплуатацию (завершения строительства):	1991		
7	Кадастровая стоимость (руб.):	2126461.46		
8	Кадастровый номер земельного участка (участков), в пределах которого расположен объект недвижимого имущества:	—		
9	Предыдущие кадастровые (условные) номера объекта недвижимого имущества:	04:210:002:001449930:0001, 24:08:0000000:0:3344, Б		
10	Особые отметки:	Наименование объекта-Административное здание.		
11	Наименование органа кадастрового учета:	филиал федерального государственного бюджетного учреждения "Федеральная кадастровая палата Федеральной службы государственной регистрации, кадастра и картографии" по Красноярскому краю		

Инженер II категории отдела по г. Красноярску	Т. А. Якимова
(полное наименование должности)	(инициалы, фамилия)



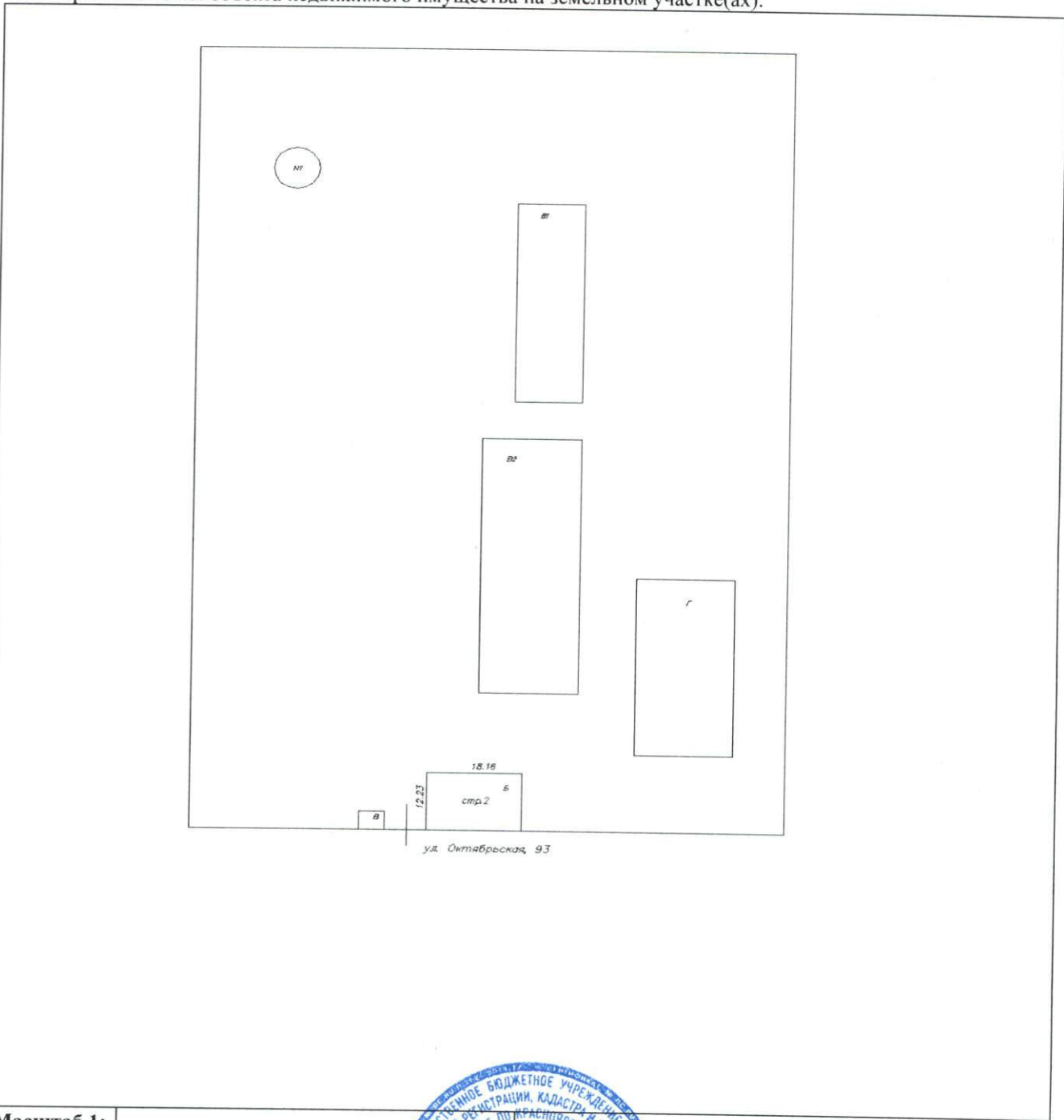
КАДАСТРОВЫЙ ПАСПОРТ
здания, сооружения, объекта незавершенного строительства

Здания	
(вид объекта недвижимого имущества)	

Лист №	2	Всего листов:	2
--------	---	---------------	---

"04" февраля 2014 г. № 24/14-64579	
Кадастровый номер:	24:08:1802014:158

Схема расположения объекта недвижимого имущества на земельном участке(ах):



Масштаб 1:

Инженер II категории отдела по г. Красноярску		Т. А. Якимова
(полное наименование должности)	(подпись)	(инициалы, фамилия)

