


УТВЕРЖДАЮ
Генеральный директор
АО «ПО ЭХЗ»


С.В. Филимонов
(подпись)

« 05 » 06 2015 г.

ИЗВЕЩЕНИЕ № 1
о внесении изменений в Извещение о проведении аукциона и Документацию об аукционе
на понижение в электронной форме на право заключения договора купли-продажи
имущественного комплекса «Участок добычи каолина»,
утвержденных генеральным директором АО «ПО ЭХЗ» 19.03.2015г.

1. Пункт 3 Извещения о проведении аукциона изложить в следующей редакции:

«Предмет аукциона: право на заключение договора купли-продажи имущественного комплекса «Участок добычи каолина», в состав которого входит следующее имущество, принадлежащее АО «ПО ЭХЗ» на праве собственности:

1. Объекты недвижимого имущества:

1. Земельный участок, категория земель – земли промышленности, энергетики, транспорта, связи, радиовещания, телевидения, информатики, земли космической деятельности, земли обороны, безопасности и иного специального назначения, вид разрешенного использования: для эксплуатации автотранспортного проезда, общая площадь 9300,0 кв.м., кадастровый номер: 24:40:000000:0179, расположенный по адресу: Красноярский край, Уярский район, примерно в 20 м., по направлению на север от ориентира б.н.п. Борисовка, расположенного за пределами участка;

2. Земельный участок, категория земель – земли промышленности, энергетики, транспорта, связи, радиовещания, телевидения, информатики, земли космической деятельности, земли обороны, безопасности и иного специального назначения, вид разрешенного использования: для эксплуатации автодороги «Байкал (М-53)-Борисовка», общая площадь 131240,00 кв.м., кадастровый номер: 24:40:000000:0266, расположенный по адресу: Красноярский край, Уярский район, примерно в 0,3 км по направлению на юг от ориентира б.н.п. Борисовка Уярского района, расположенного за пределами участка;

3. Земельный участок, категория земель – земли промышленности, энергетики, транспорта, связи, радиовещания, телевидения, информатики, земли космической деятельности, земли обороны, безопасности и иного специального назначения, вид разрешенного использования: для строительства установки по переработке каолинового сырья общая площадь 60214,00 кв.м., кадастровый номер: 24:40:080101:0008, расположенный по адресу: Красноярский край, Уярский район, б.н.п. Борисовка, примерно в 100 м., по направлению на северо-восток от ориентира б.н.п. «Борисовка», расположенного за пределами участка;

4. Земельный участок, категория земель – земли промышленности, энергетики, транспорта, связи, радиовещания, телевидения, информатики, земли космической деятельности, земли обороны, безопасности и иного специального назначения, вид разрешенного использования: для строительства водопровода, общая площадь 21800,00 кв.м., кадастровый номер: 24:40:080101:0019, расположенный по адресу: Красноярский край, Уярский район, б.н.п. Борисовка;

5. Земельный участок, категория земель – земли промышленности, энергетики, транспорта, связи, радиовещания, телевидения, информатики, земли космической деятельности, земли обороны, безопасности и иного специального назначения, вид разрешенного

использования: для строительства водозаборной скважины и автомобильного подъезда, общая площадь 6750,00 кв.м., кадастровый номер: 24:40:080101:0020, расположенный по адресу: Красноярский край, Уярский район, б.н.п. Борисовка;

6. Здание склада глины: назначение: нежилое, 1-этажное, общая площадь 3022,8 кв.м, литер В3, год постройки - 2005, материал стен - железобетонные блоки, расположенное по адресу: Красноярский край, Уярский район, б.н.п. Борисовка, оборудованное электрооборудованием склада глины (инвентарный номер 9042648);

7. Здание административно-бытового корпуса: назначение: нежилое, 2-этажное, общая площадь 571,1 кв.м, литер В4, год постройки - 2005, материал стен - кирпич, расположенное по адресу: Красноярский край, Уярский район, б.н.п. Борисовка, оборудованное охранно-пожарной сигнализацией административно-бытового корпуса (инвентарный номер 9042650) и узлом водоснабжения (инвентарный номер 9042651);

8. Здание проходной: назначение: нежилое, 1-этажное, общая площадь 25,4 кв.м, литер В2, год постройки - 2005, материал стен - брус с обшивкой виниловым сайдингом, расположенное по адресу: Красноярский край, Уярский район, б.н.п. Борисовка, оборудованное телефоном Nokia 32 РВХ (инвентарный номер 9036538) и электроотоплением проходной (инвентарный номер 9042653);

9. Здание главного корпуса с топочно-котельным отделением: назначение: нежилое, 1-этажное, общая площадь 2134,7 кв.м, литер В6, год постройки - 2005, материал стен - железобетонные блоки, расположенное по адресу: Красноярский край, Уярский район, б.н.п. Борисовка, оборудованное электрооборудованием главного корпуса (инвентарный номер 9042657), конвейером закрытым ленточным Н=600мм; Двала=400мм; L=9750мм. (инвентарный номер 9047397), краном мостовым электрическим однобалочным подвесным 2-5,4-4,2-6-380У3 (инвентарный номер 9051416), сборно-разборной вышкой (инвентарный номер 9053582), краном электрическим подвесным (инвентарный номер 9042656), оборудованием котельно - топочного отделения (инвентарный номер 9042658), емкостью механически очищенных вод V6м³ (инвентарный номер 9042659), преобразователем частоты 500V75KW 3фазн. ATV38HD79N4 (инвентарный номер 9042574), баком питательной воды, исходной воды V6м³ (инвентарный номер 9042655), установкой по переработке каолинового сырья ИСА-10,03П (инвентарный номер 9042661), конвейером закрытым ленточным В=400мм; L=18м (инвентарный номер 9047393), конвейером закрытым ленточным В=300мм; L=4м (инвентарный номер 9047394), конвейером закрытым шнековым D=230мм; L=4м, шаг - 100мм (инвентарный номер 9047398), конвейером закрытым шнековым D=230мм; L=4м, шаг - 100мм (инвентарный номер 9047399), преобразователем СПЧМ-3-С1 (инвентарный номер 9050450), конвейером СМД 151-60 (инвентарный номер 9051708);

10. Здание склада угля: назначение: нежилое, 1-этажное, общая площадь 307,1 кв.м, литер В7, год постройки - 2005, материал стен - железобетонные плиты, расположенное по адресу: Красноярский край, Уярский район, б.н.п. Борисовка;

11. Здание склада готовой продукции: назначение: нежилое, 1-этажное, общая площадь 725,3 кв.м, литер В, В1, год постройки - 2005, материал стен - железобетонные блоки, расположенное по адресу: Красноярский край, Уярский район, б.н.п. Борисовка, оборудованное электрооборудованием здания склада готовой продукции (инвентарный номер 9043320), краном мостовым электрическим однобалочным подвесным 2-16,8-15-6-380У3 (инвентарный номер 9051293);

12. Здание очистной станции: назначение: нежилое, 1-этажное, общая площадь 40,5 кв.м, литер В8, год постройки - 2005, материал стен - кирпич, расположенное по адресу: Красноярский край, Уярский район, б.н.п. Борисовка, оборудованное электрооборудованием здания очистной станции (инвентарный номер 9050939), механическим оборудованием здания очистной станции (инвентарный номер 9050940);

13. Здание гаража-стоянки: назначение: нежилое, 1-этажное, общая площадь 870,1 кв.м, литер В, год постройки – 2007, материал стен - железобетонные панели, расположенное по адресу: Красноярский край, Уярский район, б.н.п. Борисовка, оборудованное краном мостовым электрическим однобалочным подвесным 2-4,2-3,0-6-380УЗ (инвентарный номер 9051415), охранно-пожарной сигнализацией гаража-стоянки (инвентарный номер 9055560), электрооборудованием гаража-стоянки (инвентарный номер 9055561);

14. Сооружение: усреднительный склад: назначение: нежилое, общая площадь 7200,0 кв.м, литер № 1, год постройки – 2005, материал, используемый при строительстве: замощение из железобетонных плит, расположенное по адресу: Красноярский край, Уярский район, б.н.п. Борисовка;

15. Сооружение: благоустройство: назначение: нежилое, общая площадь 9536,3 кв.м, литер № 1, год постройки – 2005, материал, используемый при строительстве: замощение из железобетонных плит, бетона; бордюры: бетон; ограждение: металлическое на бетонных столбах, расположенное по адресу: Красноярский край, Уярский район, б.н.п. Борисовка;

16. Сооружение: пожарный резервуар № 1: назначение: нежилое, общая площадь 28,6 кв.м, литер № 1, год постройки – 2005, материал, используемый при строительстве: железобетонные панели, расположенное по адресу: Красноярский край, Уярский район, б.н.п. Борисовка;

17. Сооружение: пожарный резервуар № 2: назначение: нежилое, общая площадь 28,6 кв.м, литер № 2, год постройки – 2005, материал, используемый при строительстве: железобетонные панели, расположенное по адресу: Красноярский край, Уярский район, б.н.п. Борисовка;

18. Сооружение: пожарный резервуар № 3: назначение: нежилое, общая площадь 12,6 кв.м, литер № 3, год постройки – 2005, материал, используемый при строительстве: железобетонные панели, расположенное по адресу: Красноярский край, Уярский район, б.н.п. Борисовка;

19. Сооружение: автодорога «Байкал (М-53)-Борисовка»: назначение: нежилое, общая площадь 131240,0 кв.м, протяженность 9618,0 кв.м., литер № 1, год постройки – 2005, материал, используемый при строительстве: гравийно-щебеночное покрытие, расположенное по адресу: Красноярский край, Уярский район, б.н.п. Борисовка;

20. Сооружение: водозаборная скважина № 543: назначение: нежилое, общая площадь 13,2 кв.м, литер № В1, год постройки – 2007, материал стен - железобетонные блоки, расположенное по адресу: Красноярский край, Уярский район, б.н.п. Борисовка, оборудованное электрооборудованием водозаборной скважины (инвентарный номер 9053841), насосом скважинным (инвентарный номер 9053842), механическим оборудованием водозаборной скважины (инвентарный номер 9053843);

21. Здание склада инертных материалов: назначение: нежилое, 1-этажное, общая площадь 2823,40 кв.м., литер В, год постройки - 2008; материал стен - сэндвич-панели (профнастил), цокольные керамзитные панели, расположенное по адресу: Красноярский край, Уярский район, б.н.п. Борисовка.

2. Прочее имущество, входящее в состав имущественного комплекса «Участок добычи каолина»:

№	Наименование	Инвентарный номер
2.1	Наружная сеть бытовой канализации	9043292
2.2	Дизель-генератор	9058999
2.3	Внешнее электроснабжение установки по	9037623

	переработке каолинового сырья	
2.4	Наружная сеть электроснабжения 0,4 кв	9043307
2.5	Сеть внешнего эл. снабжения гаража-стоянки	9052621
2.6	Наружная сеть ливневой канализации	9043297
2.7	Наружная сеть электроосвещения	9043308
2.8	Внешняя сеть электроснабжения и сигнализации насосной	9052620
2.9	Стальная водонапорная башня	9053839
2.10	Наружная сеть водопровода	9053840
2.11	Наружные сети связи и сигнализации насосной	9054110

Имущество продается одним лотом».

2. Пункт 4 Извещения о проведении аукциона изложить в следующей редакции:

«Срок и порядок подачи заявок на участие в аукционе:

заявка на участие в аукционе должна быть подана в электронной форме с 20.03.2015г. 07:00 (время московское) до 31.07.2015 11:00 (время московское) через сайт: www.lot-online.ru, контактное лицо: специалист по управлению собственностью 2 категории Фогель Вера Викторовна, тел. 8 (39169) 9-36-14, e-mail: okus@ecp.ru

Перечень документов, которые должны быть приложены к заявке, изложен в п. 2.2 Документации об аукционе».

3. Пункт 6 Извещения о проведении аукциона изложить в следующей редакции:

«Ознакомиться с формой заявки, перечнем документов, подлежащим предоставлению вместе с заявкой, условиями договора купли-продажи, а также иными сведениями о предмете аукциона (Документацией об аукционе) можно на сайтах электронной торговой площадки: www.lot-online.ru и АО «ПО ЭХЗ»: www.ecp.ru, а также с 20.03.2015 г. по 31.07.2015 г. по адресу Организатора аукциона (Собственника имущества).

Документация находится в открытом доступе, начиная с даты размещения настоящего извещения в информационно-телекоммуникационной сети «Интернет» по следующим адресам:

- на Всероссийской универсальной торговой площадке для продажи государственного и частного имущества Lot-online: www.lot-online.ru;
- на сайте АО «ПО ЭХЗ»: www.ecp.ru (в разделе «Продажа недвижимости»).

Порядок получения документации на Всероссийской универсальной торговой площадке для продажи государственного и частного имущества Lot-online (www.lot-online.ru) определяется правилами электронной торговой площадки».

4. Пункт 7 Извещения о проведении аукциона изложить в следующей редакции:

«Рассмотрение заявок на участие в аукционе и оформление протокола приема заявок: 03.08.2015 г. 10:00 (время московское)».

5. Пункт 8 Извещения о проведении аукциона изложить в следующей редакции:

«Место, дата, время проведения аукциона: Аукцион проводится в электронной форме в соответствии с правилами Всероссийской универсальной торговой площадки для продажи государственного и частного имущества Lot-online (www.lot-online.ru), 05.08.2015 г. в 10:00 часов (время московское)».

6. Абзац 3 пункта 13 Извещения о проведении аукциона изложить в следующей редакции:

«Реквизиты для перечисления задатка:
ИНН 2453013555, КПП 246750001
р/с 40702810731140000782
Восточно-Сибирский банк Сбербанка России г. Красноярск
к/с 30101810800000000627, БИК 040407627».

7. Пункт 1.1.7. раздела «Общие положения» Документации об аукционе изложить в следующей редакции:

«Место, дата, время проведения аукциона: Аукцион проводится в электронной форме в соответствии с правилами Всероссийской универсальной торговой площадки для продажи государственного и частного имущества Lot-online, 05.08.2015 г. в 10:00 часов (время московское).

Заявка на участие в аукционе должна быть подана в электронной форме с 07:00 (время московское) 20.03.2015г. до 11:00 (время московское) 31.07.2015 г. через сайт: www.lot-online.ru, контактное лицо: специалист по управлению собственностью 2 категории Фогель Вера Викторовна, тел. 8 (39169) 9-36-14, e-mail: okus@ecp.ru.

Для участия в аукционе Претендентам необходимо быть аккредитованным на указанной электронной торговой площадке в соответствии с правилами данной площадки».

8. Пункт 1.1.8. раздела «Общие положения» Документации об аукционе изложить в следующей редакции:

«Дата, время завершения приема заявок – 31.07.2015 г. в 11:00 часов (время московское)».

9. Пункт 1.1.9. раздела «Общие положения» Документации об аукционе изложить в следующей редакции:

«Рассмотрение заявок на участие в аукционе и оформление протокола приема заявок: 03.08.2015 г. в 10:00 часов (время московское).

10. Пункт 1.2.3. раздела «Общие положения» Документации об аукционе изложить в следующей редакции:

«Наименование, состав и характеристика имущества, выставляемого на аукцион (в том числе сведения о земельных участках и правах на них):

право на заключение договора купли-продажи имущественного комплекса «Участок добычи каолина», в состав которого входит следующее имущество, принадлежащее АО «ПО ЭХЗ» на праве собственности:

1. Объекты недвижимого имущества:

1. Земельный участок, категория земель – земли промышленности, энергетики, транспорта, связи, радиовещания, телевидения, информатики, земли космической деятельности, земли обороны, безопасности и иного специального назначения, вид разрешенного использования: для эксплуатации автотранспортного проезда, общая площадь 9300,0 кв.м., кадастровый номер: 24:40:000000:0179, расположенный по адресу: Красноярский край, Уярский район, примерно в 20 м., по направлению на север от ориентира б.н.п. Борисовка, расположенного за пределами участка;

2. Земельный участок, категория земель – земли промышленности, энергетики, транспорта, связи, радиовещания, телевидения, информатики, земли космической деятельности, земли обороны, безопасности и иного специального назначения, вид разрешенного использования: для эксплуатации автодороги «Байкал (М-53)-Борисовка», общая площадь 131240,00 кв.м., кадастровый номер: 24:40:000000:0266, расположенный по адресу: Красноярский край, Уярский район, примерно в 0,3 км по направлению на юг от ориентира б.н.п. Борисовка Уярского района, расположенного за пределами участка;

3. Земельный участок, категория земель – земли промышленности, энергетики, транспорта, связи, радиовещания, телевидения, информатики, земли космической деятельности, земли обороны, безопасности и иного специального назначения, вид разрешенного

использования: для строительства установки по переработке каолинового сырья общая площадь 60214,00 кв.м., кадастровый номер: 24:40:080101:0008, -расположенный по адресу: Красноярский край, Уярский район, б.н.п. Борисовка, примерно в 100 м., по направлению на северо-восток от ориентира б.н.п. «Борисовка», расположенного за пределами участка;

4. Земельный участок, категория земель – земли промышленности, энергетики, транспорта, связи, радиовещания, телевидения, информатики, земли космической деятельности, земли обороны, безопасности и иного специального назначения, вид разрешенного использования: для строительства водопровода, общая площадь 21800,00 кв.м., кадастровый номер: 24:40:080101:0019, расположенный по адресу: Красноярский край, Уярский район, б.н.п. Борисовка;

5. Земельный участок, категория земель – земли промышленности, энергетики, транспорта, связи, радиовещания, телевидения, информатики, земли космической деятельности, земли обороны, безопасности и иного специального назначения, вид разрешенного использования: для строительства водозаборной скважины и автомобильного подъезда. общая площадь 6750,00 кв.м., кадастровый номер: 24:40:080101:0020, расположенный по адресу: Красноярский край, Уярский район, б.н.п. Борисовка;

6. Здание склада глины: назначение: нежилое, 1-этажное, общая площадь 3022,8 кв.м, литер В3, год постройки - 2005 , материал стен - железобетонные блоки, расположенное по адресу: Красноярский край, Уярский район, б.н.п. Борисовка, оборудованное электрооборудованием склада глины (инвентарный номер 9042648);

7. Здание административно-бытового корпуса: назначение: нежилое, 2-этажное, общая площадь 571,1 кв.м, литер В4, год постройки – 2005, материал стен - кирпич, расположенное по адресу: Красноярский край, Уярский район, б.н.п. Борисовка, оборудованное охранно-пожарной сигнализацией административно-бытового корпуса (инвентарный номер 9042650) и узлом водоснабжения (инвентарный номер 9042651);

8. Здание проходной: назначение: нежилое, 1-этажное, общая площадь 25,4 кв.м, литер В2, год постройки – 2005, материал стен - брус с обшивкой виниловым сайдингом, расположенное по адресу: Красноярский край, Уярский район, б.н.п. Борисовка, оборудованное телефоном Nokia 32 PBX (инвентарный номер 9036538) и электроотоплением проходной (инвентарный номер 9042653);

9. Здание главного корпуса с топочно-котельным отделением: назначение: нежилое, 1-этажное, общая площадь 2134,7 кв.м, литер В6, год постройки – 2005, материал стен - железобетонные блоки, расположенное по адресу: Красноярский край, Уярский район, б.н.п. Борисовка, оборудованное электрооборудованием главного корпуса (инвентарный номер 9042657), конвейером закрытым ленточным Н=600мм;Двала=400мм; L=9750мм. (инвентарный номер 9047397), краном мостовым электрическим однобалочным подвесным 2-5,4-4,2-6-380У3 (инвентарный номер 9051416), сборно-разборной вышкой (инвентарный номер 9053582), краном электрическим подвесным (инвентарный номер 9042656), оборудованием котельно - топочно-го отделения (инвентарный номер 9042658), емкостью механически очищенных вод V6м3 (инвентарный номер 9042659), преобразователем частоты 500V75KW 3фазн. ATV38HD79N4 (инвентарный номер 9042574), баком питательной воды, исходной воды V 6м3 (инвентарный номер 9042655), установкой по переработке каолинового сырья ИСА-10,03П (инвентарный номер 9042661), конвейером закрытым ленточным В=400мм; L=18м (инвентарный номер 9047393), конвейером закрытым ленточным В=300мм; L=4м (инвентарный номер 9047394), конвейером закрытым шнековым D=230мм; L=4м, шаг – 100мм (инвентарный номер 9047398), конвейером закрытым шнековым D=230мм; L=4м, шаг – 100мм (инвентарный номер 9047399), преобразователем СПЧМ-3-С1 (инвентарный номер 9050450), конвейером СМД 151-60 (инвентарный номер 9051708);

10. Здание склада угля: назначение: нежилое, 1-этажное, общая площадь 307,1 кв.м, литер В7, год постройки – 2005, материал стен - железобетонные плиты, расположенное по адресу: Красноярский край, Уярский район, б.н.п. Борисовка;

11. Здание склада готовой продукции: назначение: нежилое, 1-этажное, общая площадь 725,3 кв.м, литер В, В1, год постройки – 2005, материал стен - железобетонные блоки, расположенное по адресу: Красноярский край, Уярский район, б.н.п. Борисовка, оборудованное электрооборудованием здания склада готовой продукции (инвентарный номер 9043320), краном мостовым электрическим однобалочным подвесным 2-16,8-15-6-380У3 (инвентарный номер 9051293);

12. Здание очистной станции: назначение: нежилое, 1-этажное, общая площадь 40,5 кв.м, литер В8, год постройки – 2005, материал стен – кирпич, расположенное по адресу: Красноярский край, Уярский район, б.н.п. Борисовка, оборудованное электрооборудованием здания очистной станции (инвентарный номер 9050939), механическим оборудованием здания очистной станции (инвентарный номер 9050940);

13. Здание гаража-стоянки: назначение: нежилое, 1-этажное, общая площадь 870,1 кв.м, литер В, год постройки – 2007, материал стен - железобетонные панели, расположенное по адресу: Красноярский край, Уярский район, б.н.п. Борисовка, оборудованное краном мостовым электрическим однобалочным подвесным 2-4,2-3,0-6-380У3 (инвентарный номер 9051415), охранно-пожарной сигнализацией гаража-стоянки (инвентарный номер 9055560), электрооборудованием гаража-стоянки (инвентарный номер 9055561);

14. Сооружение: усреднительный склад: назначение: нежилое, общая площадь 7200,0 кв.м, литер № 1, год постройки – 2005, материал, используемый при строительстве: замощение из железобетонных плит, расположенное по адресу: Красноярский край, Уярский район, б.н.п. Борисовка;

15. Сооружение: благоустройство: назначение: нежилое, общая площадь 9536,3 кв.м, литер № 1, год постройки – 2005, материал, используемый при строительстве: замощение из железобетонных плит, бетона; бордюры: бетон; ограждение: металлическое на бетонных столбах, расположенное по адресу: Красноярский край, Уярский район, б.н.п. Борисовка;

16. Сооружение: пожарный резервуар № 1: назначение: нежилое, общая площадь 28,6 кв.м, литер № 1, год постройки – 2005, материал, используемый при строительстве: железобетонные панели, расположенное по адресу: Красноярский край, Уярский район, б.н.п. Борисовка;

17. Сооружение: пожарный резервуар № 2: назначение: нежилое, общая площадь 28,6 кв.м, литер № 2, год постройки – 2005, материал, используемый при строительстве: железобетонные панели, расположенное по адресу: Красноярский край, Уярский район, б.н.п. Борисовка;

18. Сооружение: пожарный резервуар № 3: назначение: нежилое, общая площадь 12,6 кв.м, литер № 3, год постройки – 2005, материал, используемый при строительстве: железобетонные панели, расположенное по адресу: Красноярский край, Уярский район, б.н.п. Борисовка;

19. Сооружение: автодорога «Байкал (М-53)-Борисовка»: назначение: нежилое, общая площадь 131240,0 кв.м, протяженность 9618,0 кв.м., литер № 1, год постройки – 2005, материал, используемый при строительстве: гравийно-щебеночное покрытие, расположенное по адресу: Красноярский край, Уярский район, б.н.п. Борисовка;

20. Сооружение: водозаборная скважина № 543: назначение: нежилое, общая площадь 13,2 кв.м, литер № В1, год постройки – 2007, материал стен - железобетонные блоки, расположенное по адресу: Красноярский край, Уярский район, б.н.п. Борисовка, оборудованное электрооборудованием водозаборной скважины (инвентарный номер 9053841), насосом

скважинным (инвентарный номер 9053842), механическим оборудованием водозаборной скважины (инвентарный номер 9053843);

21. Здание склада инертных материалов: назначение: нежилое, 1-этажное, общая площадь 2823,40 кв.м., литер В, год постройки - 2008; материал стен - сэндвич-панели (профнастил), цокольные керамзитные панели, расположенное по адресу: Красноярский край, Уярский район, б.н.п. Борисовка.

**2. Прочее имущество, входящее в состав имущественного комплекса
«Участок добычи каолина»:**

№	Наименование	Инвентарный номер
2.1	Наружная сеть бытовой канализации	9043292
2.2	Дизель-генератор	9058999
2.3	Внешнее электроснабжение установки по переработке каолинового сырья	9037623
2.4	Наружная сеть электроснабжения 0,4 кв	9043307
2.5	Сеть внешнего эл. снабжения гаража-стоянки	9052621
2.6	Наружная сеть ливневой канализации	9043297
2.7	Наружная сеть электроосвещения	9043308
2.8	Внешняя сеть электроснабжения и сигнализации насосной	9052620
2.9	Стальная водонапорная башня	9053839
2.10	Наружная сеть водопровода	9053840
2.11	Наружные сети связи и сигнализации насосной	9054110

Имущество продается одним лотом».

11. Пункт 1.2.4. раздела «Общие положения» Документации об аукционе изложить в следующей редакции:

«Показ имущества, выставяемого на аукцион, проводится Организатором аукциона с 20.03.2015г. по 31.07.2015г. по письменному запросу любого заинтересованного лица».

12. Пункт 1.3.1. раздела «Общие положения» Документации об аукционе изложить в следующей редакции:

«С документами, необходимыми для подачи заявки на участие в аукционе, можно ознакомиться на сайтах электронной торговой площадки: www.lot-online.ru, АО «ПО ЭХЗ»: www.ecp.ru с 07:00 (время московское) 20.03.2015 г. до 11:00 (время московское) 31.07.2015 г., а также по рабочим дням с 07:00 (время московское) до 12:00 (время московское) с 20.03.2015 г. по 31.07.2015г. по адресу Организатора аукциона (Собственника имущества)».

13. Пункт 2.6.2. раздела «Порядок подачи заявок на участие в аукционе» Документации об аукционе изложить в следующей редакции:

«Задаток перечисляется на расчетный счет АО «ПО ЭХЗ»:
ИНН 2453013555, КПП 246750001
р/с 40702810731140000782
Восточно-Сибирский банк Сбербанка России г. Красноярск
к/с 30101810800000000627, БИК 040407627

и должен поступить на указанный расчетный счет не позднее момента подачи заявки на участие в аукционе и считается перечисленным с момента зачисления на расчетный счет в полном объеме».

14. Раздел 12 формы договора купли-продажи имущества Документации об аукционе изложить в следующей редакции:

Продавец: АО «ПО ЭХЗ»	Покупатель: (сокращенное наименование по Уставу)
ИНН 2453013555 КПП 246750001 ОГРН 1082453000410 Место нахождения: 663690, Российская Федерация, Красноярский край, город Зеленогорск, ул. Первая Промышленная, дом 1 Почтовый адрес: 663690, Российская Федерация, Красноярский край, город Зеленогорск, ул. Первая Промышленная, дом 1 р/с 40702810731140000782 Восточно-Сибирский Банк Сбербанка России г. Красноярск Кор.сч 30101810800000000627 БИК 040407627	ИНН КПП ОГРН Место нахождения: _____ (указать место нахождения по Уставу) Почтовый адрес: _____ (указать фактический адрес для переписки) р/с. ____ в ____ Кор.сч БИК
_____ (_____)	_____ (_____)
МП	МП

15. Приложение № 1 к форме договора купли-продажи имущества Документации об аукционе изложить в следующей редакции:

«Приложение № 1
к Договору купли-продажи
имущества
№ _____ от _____ 2015 года

Перечень и описание имущества, входящего в состав имущественного комплекса
«Участок добычи каолина»

1. Недвижимое имущество:

1.1. Здания и сооружения:

1.1.1. Здание [точное наименование по свидетельству, например: здание гаража], общей площадью ____ кв. м, инв. № _____, расположенное по адресу _____ (точный адрес по Свидетельству), оборудованное _____ (указать наименование инвентарного объекта и его инвентарный номер) (далее – Здание-1).

Здание принадлежит Продавцу на праве собственности, о чем в Едином государственном реестре прав на недвижимое имущество и сделок с ним _____ года сделана запись регистрации _____, и подтверждается свидетельством о государственной регистрации права _____ от _____ года.

Цена Здания составляет _____ (_____) рублей, включая 18% НДС в размере _____ (_____) рублей,

в том числе по инвентарным объектам: Здание - _____ (_____) рублей, включая 18% НДС в размере _____ (_____) рублей, _____ (указать наименование инвентарного

объекта и его инвентарный номер) - _____ (_____) рублей, включая 18% НДС в размере _____ (_____) рублей;

1.1.2. Сооружение [точное наименование по свидетельству], общей площадью ___ кв. м, инв. № ____, расположенное по адресу _____ (точный адрес по Свидетельству), оборудованное _____ (указать наименование инвентарного объекта и его инвентарный номер) (далее – Сооружение-1).

Сооружение принадлежит Продавцу на праве собственности, о чем в Едином государственном реестре прав на недвижимое имущество и сделок с ним _____ года сделана запись регистрации _____, и подтверждается свидетельством о государственной регистрации права _____ от _____ года.

Цена Сооружения составляет _____ (_____) рублей, включая 18% НДС в размере _____ (_____) рублей;

в том числе по инвентарным объектам: Сооружение - _____ (_____) рублей, включая 18% НДС в размере _____ (_____) рублей, _____ (указать наименование инвентарного объекта и его инвентарный номер) - _____ (_____) рублей, включая 18% НДС в размере _____ (_____) рублей;

1.1.3....

1.2. Земельные участки:

1.2.1. Земельный участок, категория земель: ____, разрешенное использование: ____, общая площадь ___ кв.м., кадастровый/условный номер ____, адрес объекта: Российская Федерация, _____ (далее – Земельный участок).

Земельный участок принадлежит Продавцу на праве собственности, о чем в Едином государственном реестре прав на недвижимое имущество и сделок с ним _____ года сделана запись регистрации _____, и подтверждается свидетельством о государственной регистрации права _____ от _____ года.

Цена Земельного участка составляет _____ (_____) рублей, НДС не облагается.

1.2.2....

2. Прочее имущество, входящее в состав имущественного комплекса «Участок добычи каолина»:

№ п/п	Наименование инвентарного объекта	Инв. №	Кол-во, шт	Цена, руб. (с учетом НДС 18%)
Итого:				

Цена имущественного комплекса «Участок добычи каолина» составляет _____ (_____) рублей, включая 18% НДС в размере _____ (_____) рублей.

Подписи Сторон

Продавец:

Покупатель:

М.П.


М.П.»

Специалист отдела корпоративного
управления и собственности



В.В. Фогель

Начальник отдела корпоративного
управления и собственности



С.А. Максимова

Зам. генерального директора
по правовому обеспечению и
корпоративному управлению



М.А. Васильева


СОГЛАСОВАНО

Зам. генерального директора
по экономике и финансам



Е.С. Тащаева

Зам. генерального директора
по безопасности



В.М. Кривенко

Зам. генерального директора
по обеспечению деятельности



В.А. Сиротенко