

Филиал федерального государственного бюджетного учреждения "Федеральная кадастровая палата Федеральной службы государственной регистрации, кадастра и картографии" по Ленинградской области

(полное наименование органа кадастрового учета)

КАДАСТРОВЫЙ ПАСПОРТ ЗЕМЕЛЬНОГО УЧАСТКА

"13" февраля 2014 г. № 47/201/14-64889

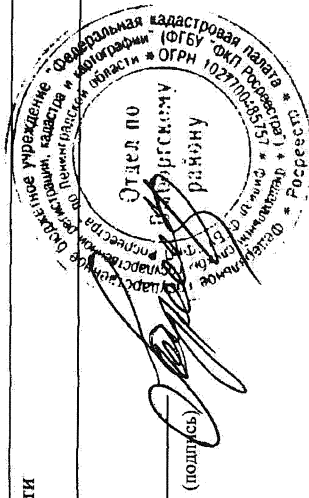
КЛ.1

1	Кадастровый номер: 47:01:0108002:18	2	Лист № 1	3	Всего листов: 3
4	Номер кадастрового квартала: 47:01:0108002				
Общие сведения					
5	Предельные номера: 47:01:01-08-002:0018	6	Дата внесения номера в государственный кадастр недвижимости: 17.03.1998		
7					
8	Местоположение: Ленинградская область, Выборгский муниципальный район, Выборгское городское поселение, город Выборг, ул. Физкультурная, дом 17.				
9	Категория земель: Земли населенных пунктов				
10	Разрешенное использование: под административно-производственное здание				
11	Площадь: 10600 +/- 36 кв. м				
12	Кадастровая стоимость (руб.): 23030938				
Сведения о правах:					
	Правообладатель	Вид права	Особые отметки	Документ	
13	Закрытое акционерное общество Специальное конструкторско-технологическое бюро "ГАЛС"	Собственность	Размер доли: целая	—	
14	Особые отметки: Кадастровый номер 47:01:0108002:18 равнозначен кадастровому номеру 47:01:01-08-002-0018.				
15	Сведения о природных объектах: —				
16	16.1	Номера образованных участков: —			
	16.2	Номер участка, преобразованного в результате выдела: —			
	16.3	Номера участков, подлежащих снятию с кадастрового учета: —			
	16.4	Характер сведений государственного кадастра недвижимости (статус записи о земельном участке): —			

ВЕДУЩИЙ ИНЖЕНЕР
(наименование должности)

М.П.

М. В. Сурмилова
(инициалы, фамилия)

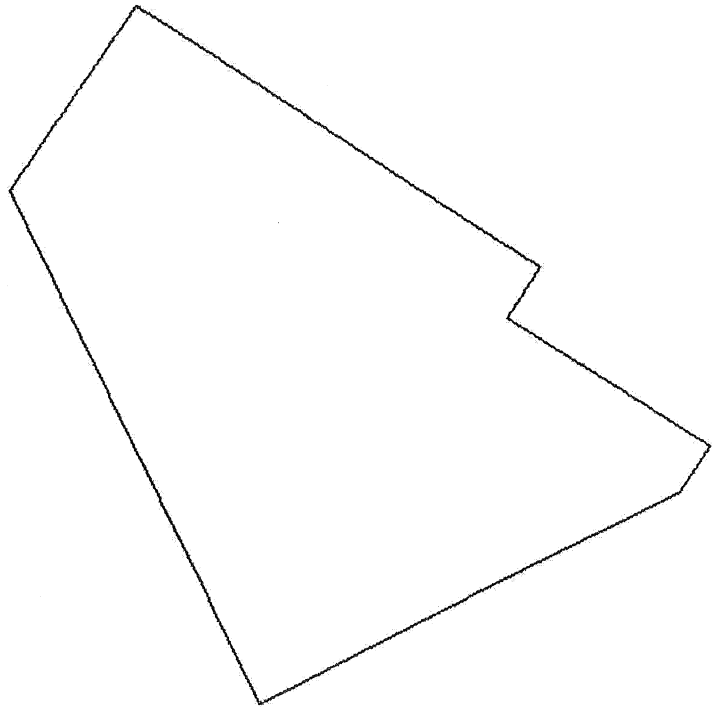


КАДАСТРОВЫЙ ПАСПОРТ ЗЕМЕЛЬНОГО УЧАСТКА
 "13" февраля 2014 г. № 47/201/14-64889

КП.2

1	Кадастровый номер: 47:01:0108002:18	2	Лист № 2	3	Всего листов: 3
План (Чертеж, схема) земельного участка					

4




5 Масштаб 1:1500

Условные знаки

ВЕДУЩИЙ ИНЖЕНЕР
 (наименование должности)

М.П.

(подпись)



М. В. СУРМИЛОВА
 (инициалы, фамилия)

КАДАСТРОВЫЙ ПАСПОРТ ЗЕМЕЛЬНОГО УЧАСТКА

"13" февраля 2014 г. № 47/201/14-64889

КП.3

1	Кадастровый номер: 47:01:0108002:18		2	Лист № 3	3	Всего листов: 3
Сведения о частях земельного участка и обременениях						
4	Номер п/п	Учетный номер части	Характеристика части	Лица, в пользу которых установлены обременения		
	1	2	3	4	5	
1		—	Ипотека	Открытое акционерное общество "Сбербанк России"		

ведущий инженер
(наименование должности)

М.П.

(подпись)

И.И.И.И.И.
Иркутский район

Федеральная кадастровая палата
ФГБУ "ФКП Росреестр" (ФГБУ "ФКП Росреестр" (ФГБУ "ФКП Росреестр")
по Пензенской области * ОГРН 1027700457575
Иркутский район * Росреестр

М. В. Сурмилова
(инициала, фамилия)