

10-1002810

Филиал федерального государственного бюджетного учреждения "Федеральная кадастровая палата Федеральной службы государственной регистрации, кадастра и картографии" по Красноярскому краю

(полное наименование органа кадастрового учета)

КП.1

### КАДАСТРОВЫЙ ПАСПОРТ ЗЕМЕЛЬНОГО УЧАСТКА

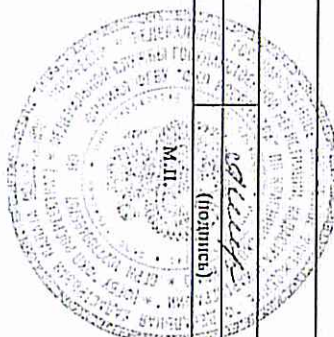
"11" марта 2015 г. № 24/15-172289

1	Кадастровый номер:	24:56:0203001:48	2	Лист № 1	3	Всего листов: 3
4	Номер кадастрового квартала:	24:56:0203001	6	Дата внесения номера в государственный кадастр недвижимости:	21.02.2005	
5	Пределы земельного участка:	24:56:0203001:0003				
7	—					
8	Кадастровый номер объекта капитального строительства: 24:56:0000000:4845					
9	Адрес (описание местоположения): Местоположение установлено относительно ориентира, расположенного в границах участка. Ориентир здание. Почтовый адрес ориентира: Красноярский край, г. Сосновоборск, ул. Труда, 3а					
10	Категория земель: Земли населенных пунктов					
11	Разрешенное использование: для размещения предприятия пищевой промышленности					
12	Площадь: 8494+-32 кв. м					
13	Кадастровая стоимость: 8365740,60 руб.					
14	Сведения о правах:					
	Правообладатель	Вид права, номер и дата регистрации	Объект	Документ		
	Общество с ограниченной ответственностью "Делси-С"	Собственность, № 24-24-30/002/2007-797 от 25.05.2007	—	—		
15	Объект обременен: —					
16	Сведения о природных объектах: —					
17	Дополнительные сведения:					
	17.1	Кадастровый номер участка, образованных с земельным участком: —				
	17.2	Кадастровый номер преобразованного участка: —				
	17.3	Кадастровый номер участка, подлежащих снятию или снятых с кадастрового учета: —				
	17.4	Кадастровый номер участка, образованных из земельного участка: —				
18	Характер сведений государственного кадастра недвижимости (статус записи о земельном участке): Сведения об объекте имеют статус ранее учтенные					
19	Сведения о кадастровых инженерах: —					

С.А. Рыжова  
(полное наименование должности)

М.П. (подпись)

С.В. Мавринов  
(инициалы, фамилия)

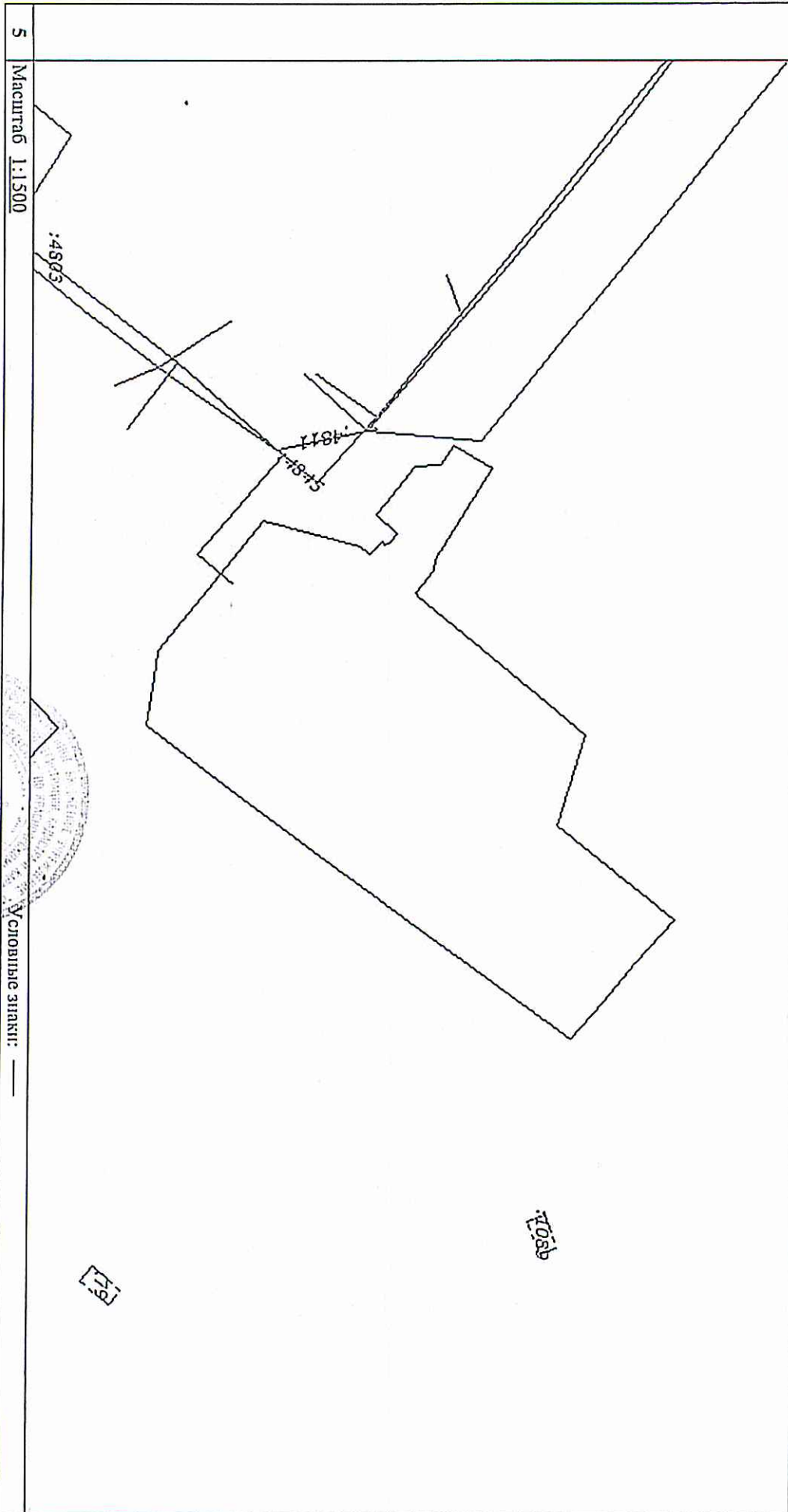


"11" марта 2015 г. № 24/15-172289

### КАДАСТРОВЫЙ ПАСПОРТ ЗЕМЕЛЬНОГО УЧАСТКА

КП.2

1	Кадастровый номер: 24:56:0203001:48	2	Лист № 2	3	Всего листов: 3
4	План (чертеж, схема) земельного участка				

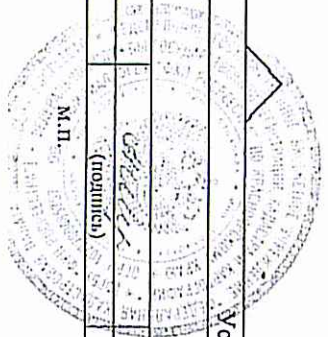


5 Масштаб 1:1500 Основные знаки: —

*И.И. Пупков*  
(полное наименование должности)

*И.И. Пупков*  
(подпись)

*И.И. Пупков*  
(инициалы, фамилия)



КАДАСТРОВЫЙ ПАСПОРТ ЗЕМЕЛЬНОГО УЧАСТКА

1	Кадастровый номер:	24:56:0203001:48	2	Лист № 3	3	Всего листов: 3
4	Сведения о частях земельного участка и обременениях					
	Номер п/п	Учетный номер части	Площадь (м²)	Характеристика части		
	1	2	3	4		
	1	—	весь	Ипотека Акционерный коммерческий Сберегательный Банк Российской Федерации (открытое акционерное общество)		
	2	—	весь	Ипотека Открытое акционерное общество "Сбербанк России"		
	3	—	весь	Общество с ограниченной ответственностью "Делен-С" Ипотека		
	4	—	весь	Акционерный коммерческий Сберегательный Банк Российской Федерации (открытое акционерное общество) Ипотека		
	5	—	весь	Акционерный коммерческий Сберегательный Банк Российской Федерации (открытое акционерное общество) Иные ограничения (обременения) прав		
	6	—	весь	Акционерный коммерческий Сберегательный Банк Российской Федерации (открытое акционерное общество)		
		<i>И.И. Мещеряков</i>		М.П. (подпись)		<i>А.В. Щабельников</i> (инициалы, фамилия)
		(полное наименование должности)				

