

Федеральное государственное бюджетное учреждение "Федеральная кадастровая палата Федеральной службы государственной регистрации, кадастра и картографии"

(полное наименование органа кадастрового учета)

КП.1

КАДАСТРОВЫЙ ПАСПОРТ

Здания	
(вид объекта недвижимого имущества)	

Лист №		Всего листов:	3
--------	--	---------------	---

"28" августа 2015 г. № 51/301/15-80150	
Кадастровый номер:	51:03:0080303:31
Номер кадастрового квартала:	51:03:0080303
Предыдущие номера:	51-51-05/003/2010-233, 201
Дата внесения номера в государственный кадастр недвижимости:	29.06.2012

Описание объекта недвижимого имущества:

1	Адрес (описание местоположения):	Мурманская обл., МО г.п. Никель Печенгского р-на, п.г.т. Никель, ул. Сидоровича, д. 16		
2	Основная характеристика:	площадь	4045.8	кв.м
		(тип)	(значение)	(единица измерения)
3	Назначение:	Нежилое здание		
4	Наименование:	Нежилое здание		
5	Количество этажей, в том числе подземных этажей :	5, а также подземных 1		
6	Материал наружных стен:	Кирпичные		
7	Год ввода в эксплуатацию (завершения строительства):	1978		
8	Кадастровая стоимость (руб.):	14558285.35		
9	Кадастровый номер земельного участка (участков), в пределах которого расположен объект недвижимого имущества:	51:03:0080303:8		
10	Степень готовности объекта незавершенного строительства (%)	---		
11	Кадастровые номера помещений, расположенных в здании или сооружении:	---		
12	Сведения о правах: Хозяйственное ведение, № 51-51-05/006/2014-552 от 05.11.2014, Муниципальное унитарное предприятие "Жилфонд" городского поселения Никель Печенгского района Мурманской области			
13	Сведения о включении в реестр объектов культурного наследия: ---			
14	Особые отметки: Нежилое здание.			
15	Сведения о кадастровых инженерах: ---			
16	Дополнительные сведения:			
	16.1	Кадастровые номера объектов недвижимости, образованных с объектом недвижимости ---		
	16.2	Кадастровые номера объектов недвижимости, образованных из объекта недвижимости ---		
	16.3	Кадастровые номера объектов, подлежащих снятию с кадастрового учета ---		
17	Характер сведений государственного кадастра недвижимости (статус записи об объекте): Сведения об объекте недвижимости имеют статус ранее учтенные			

*Министр М.И.Иванов ФТБУ
 Регистрации, кадастра и картографии
 Мурманской области*

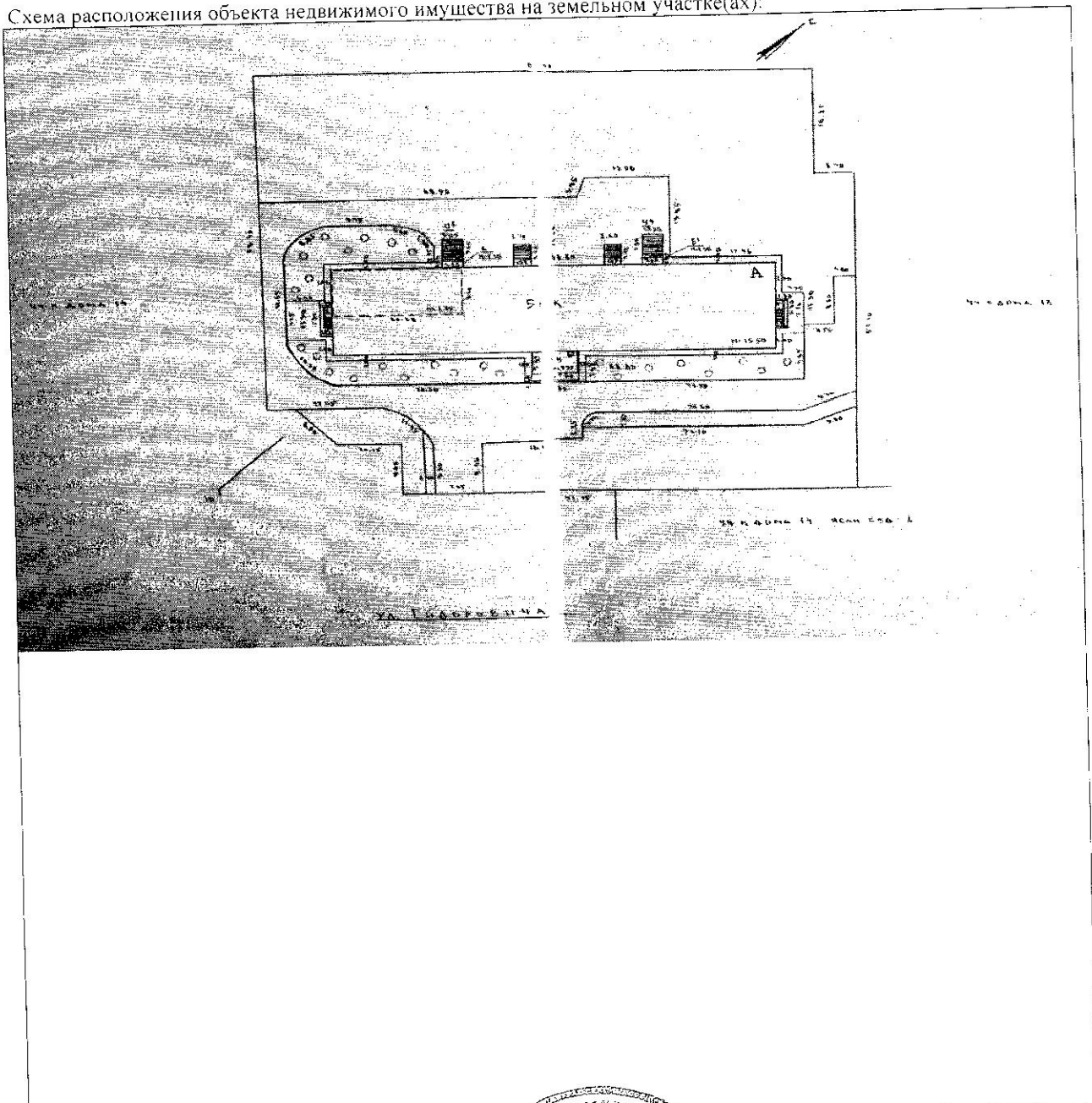


 (инициалы, фамилия)

КАДАСТРОВЫЙ ПАСПОРТ


Здания			
(вид объекта недвижимого имущества)			
Лист №	2	Всего листов:	3
"28" августа 2015 г. № 51/301/15-80150			
Кадастровый номер:		51:03:0080303:31	

Схема расположения объекта недвижимого имущества на земельном участке(ах):



Масштаб 1: 786

инженер гражданской службы
Игорь Петрович [наименование должности]
областной и пензенской
автокадастровой службы



И. В. ДЕНИСОВ
 (инициалы, фамилия)

КАДАСТРОВЫЙ ПАСПОРТ


Здания	
(вид объекта недвижимого имущества)	

Лист №	3	Всего листов:	3
--------	---	---------------	---

"28" августа 2015 г. № 51/301/15-80150	
Кадастровый номер:	51:03:0080303:31

Сведения о частях здания, сооружения:

Номер п/п	Учетный номер части	Основная характеристика, единица измерения			Описание местоположения части	Характеристика части
		(тип)	(значение)	(единица измерения)		
1	—	—	вес	—	—	Аренда (в том числе субаренда)

<i>Исполнитель: ООО «СЭУ «Техсервис»</i> <i>Директор: [подпись]</i>	 (подпись)	[подпись] (инициалы, фамилия)
--	--	----------------------------------

Федеральное государственное бюджетное учреждение "Федеральная кадастровая палата Федеральной службы государственной регистрации, кадастра и картографии"

(полное наименование органа кадастрового учета)

КП.1

КАДАСТРОВЫЙ ПАСПОРТ

Здания	
(вид объекта недвижимого имущества)	

Лист №	1	Всего листов:	2
--------	---	---------------	---

"31" августа 2015 г. № 51/301/15-80506	
Кадастровый номер:	51:03:0080309:42
Номер кадастрового квартала:	51:03:0080309
Предыдущие номера:	177:1, 51:03:08:03:17:18:65
Дата внесения номера в государственный кадастр недвижимости:	29.06.2012

Описание объекта недвижимого имущества:

1	Адрес (описание местоположения):	Мурманская обл., МО г.п. Никель Печенгского р-на, пгт Никель, ул 14 Армии, д 13		
2	Основная характеристика:	площадь (тип)	794.7 (значение)	кв.м (единица измерения)
3	Назначение:	Нежилое здание		
4	Наименование:	Административное		
5	Количество этажей, в том числе подземных этажей:	2		
6	Материал наружных стен:	Из прочих материалов		
7	Год ввода в эксплуатацию (завершения строительства):	1956		
8	Кадастровая стоимость (руб.):	1816336.17		
9	Кадастровый номер земельного участка (участков), в пределах которого расположен объект недвижимого имущества:	51:03:0080309:8		
10	Степень готовности объекта незавершенного строительства (%):	—		
11	Кадастровые номера помещений, расположенных в здании или сооружении:	51:03:0080309:93		
12	Сведения о правах: Хозяйственное ведение, № 51-51/007-51/005/005/2015-441/1 от 03.04.2015. Муниципальное унитарное предприятие "Жилфонд" городского поселения Никель Печенгского района Мурманской области; Собственность, № 51-51-05/002/2008-153 от 07.05.2008. Муниципальное образование городское поселение Никель Печенгского района Мурманской области			
13	Сведения о включении в реестр объектов культурного наследия: —			
14	Особые отметки: Административное. Ситуационный план отсутствует.			
15	Сведения о кадастровых инженерах: —			
16	Дополнительные сведения:			
	16.1	Кадастровые номера объектов недвижимости, образованных с объектом недвижимости —		
	16.2	Кадастровые номера объектов недвижимости, образованных из объекта недвижимости —		
16.3	Кадастровые номера объектов, подлежащих снятию с кадастрового учета —			
17	Характер сведений государственного кадастра недвижимости (статус записи об объекте): Сведения об объекте недвижимости имеют статус ранее учтенные			

инженер геодезии Г.В.И. [подпись]

председатель комиссии [подпись]

автоматический архив [подпись]

М.П.

(инициалы Фамилия)

КАДАСТРОВЫЙ ПАСПОРТ

Здания	
(вид объекта недвижимого имущества)	


Лист №	2	Всего листов:	2
--------	---	---------------	---

"31" августа 2015 г. № 51/301/15-80506	
Кадастровый номер:	51:03:0080309:42

Сведения о частях здания, сооружения:

Номер п/п	Учетный номер части	Основная характеристика, единица измерения			Описание местоположения части	Характеристика части
		(тип)	(значение)	(единица измерения)		
1	—	—	весь	—	—	Аренда (в том числе субаренда)
2	—	—	весь	—	—	Аренда (в том числе субаренда)

<i>Имущество принадлежит ООО "Сбербанк России"</i>	
<i>полное наименование должника</i>	
<i>область и номерному автомобильному округу</i>	
	(инициалы, фамилия)



Федеральное государственное бюджетное учреждение "Федеральная кадастровая палата Федеральной службы государственной регистрации, кадастра и картографии"

(полное наименование органа кадастрового учета)

КП.1

КАДАСТРОВЫЙ ПАСПОРТ


Здания	
(вид объекта недвижимого имущества)	
Лист №	1
Всего листов:	2

"31" августа 2015 г. № 51/301/15-80507	
Кадастровый номер:	51:03:0080105:25
Номер кадастрового квартала:	51:03:0080105
Предыдущие номера:	51-51-05/006/2008-292, 109 2
Дата внесения номера в государственный кадастр недвижимости:	29.06.2012

Описание объекта недвижимого имущества:

1	Адрес (описание местоположения):	Мурманская обл., МО г.п. Никель Печенгского р-на, пгт .Никель, ул Советская, д 10а		
2	Основная характеристика:	площадь (тип)	754.4 (значение)	кв.м (единица измерения)
3	Назначение:	Нежилое здание		
4	Наименование:	Нежилое здание		
5	Количество этажей, в том числе подземных этажей :	1		
6	Материал наружных стен:	Кирпичные		
7	Год ввода в эксплуатацию (завершения строительства):	1969		
8	Кадастровая стоимость (руб.):	823646.38		
9	Кадастровый номер земельного участка (участков), в пределах которого расположен объект недвижимого имущества:	51:03:0080105:3		
10	Степень готовности объекта незавершенного строительства (%)	---		
11	Кадастровые номера помещений, расположенных в здании или сооружении:	---		
12	Сведения о правах: Хозяйственное ведение, № 51-51-05/006/2014-553 от 05.11.2014, Муниципальное унитарное предприятие "Жилфонд" городского поселения Никель Печенгского района Мурманской области; Собственность, № 51-51-05/006/2008-292 от 19.01.2009, Муниципальное образование городское поселение Никель Печенгского района Мурманской области			
13	Сведения о включении в реестр объектов культурного наследия: ---			
14	Особые отметки: Нежилое здание. Ситуационный план отсутствует.			
15	Сведения о кадастровых инженерах: ---			
16	Дополнительные сведения:			
	16.1	Кадастровые номера объектов недвижимости, образованных с объектом недвижимости ---		
	16.2	Кадастровые номера объектов недвижимости, образованных из объекта недвижимости ---		
16.3	Кадастровые номера объектов, подлежащих кадастровому учету ---			
17	Характер сведений государственного кадастра недвижимости (статус записи об объекте): Сведения об объекте недвижимости имеют статус ранее учтенные			

*Итшер ттшела 9Т67, 9Т68
Красноярский край, г. Красноярск
область и республика
автономной округу*



И. В. ПЕЧЕНКОВА
(инициалы, фамилия)

КАДАСТРОВЫЙ ПАСПОРТ

Здания (вид объекта недвижимого имущества)


Лист №	2	Всего листов:	2
--------	---	---------------	---

"31" августа 2015 г. № 51/301/15-80507
Кадастровый номер: 51:03:0080105:25

Сведения о частях здания, сооружения:

Номер п/п	Учетный номер части	Основная характеристика, единица измерения			Описание местоположения части	Характеристика части
		(тип)	(значение)	(единица измерения)		
1	—	—	весь	—	—	Аренда (в том числе субаренда)

<i>Иванов Дмитрий Юрьевич</i>	
<i>росписанное в присутствии</i>	(инициалы, фамилия)



объекты и расположенные автономными объектами