



СВИДЕТЕЛЬСТВО

ГОСУДАРСТВЕННОЙ РЕГИСТРАЦИИ ПРАВА

Управление Федеральной службы государственной регистрации,
кадастра и картографии по Ивановской области

повторное, взамен свидетельства : серия 37-АА № 367493 , дата выдачи 10.12.2008

Дата выдачи:

"01" июля 2010 года

Документы-основания: • Передаточный акт находящегося в государственной собственности земельного участка от 07.11.2007г

Субъект (субъекты) права: Закрытое акционерное общество "ЮНИСТАЙЛ ХОЛДИНГ", ИНН: 3702566762, ОГРН: 1083702022216, дата гос.регистрации: 30.09.2008, наименование регистрирующего органа: Инспекция Федеральной налоговой службы по г. Иваново, КПП: 370201001; адрес (место нахождения) постоянно действующего исполнительного органа: Россия, Ивановская область, г.Иваново, ул. Громобоя, д.1А


Вид права: Собственность

Объект права: Земельный участок, категория земель: земли населенных пунктов, разрешенное использование: под нежилые строения литер Л3, Л4 (производственного назначения), площадь 6353 кв. м, адрес объекта: Ивановская область, г.Иваново, Громобоя ул., д.1-Б

Кадастровый (или условный) номер: 37:24:02 01 27:0087

Существующие ограничения (обременения) права: ипотека, прочие ограничения (обременения)

о чем в Едином государственном реестре прав на недвижимое имущество и сделок с ним "10" декабря 2008 года сделана запись регистрации № 37-37-01/201/2008-573




Регистратор

Питерцева Е.И.



(подпись)

37-АА № 030194



ФИЛИАЛ ФЕДЕРАЛЬНОГО ГОСУДАРСТВЕННОГО БЮДЖЕТНОГО УЧРЕЖДЕНИЯ "ФЕДЕРАЛЬНАЯ КАДАСТРОВАЯ ПАЛАТА ФЕДЕРАЛЬНОЙ СЛУЖБЫ ГОСУДАРСТВЕННОЙ РЕГИСТРАЦИИ, КАДАСТРА И КАРТОГРАФИИ" ПО ИВАНОВСКОЙ ОБЛАСТИ

(наименование органа кадастрового учета)

КАДАСТРОВЫЙ ПАСПОРТ ЗЕМЕЛЬНОГО УЧАСТКА (выписка из государственного кадастра недвижимости)

08.06.2012 № 37/301/12-61020

В.1

1	Кадастровый номер	37:24:020127:87	2	Лист №	1	3	Всего листов:	3
Общие сведения								
4	Предельные номера:	37:24:020127:56	6	Дата внесения номера в государственный кадастр недвижимости: 31.07.2007				
5	Местоположение: установлено относительно ориентира, расположенного в границах участка. Почтовый адрес ориентира: Ивановская обл, г Иваново, ул Громобоя, дом 1-Б							
7	Категория земель:							
8.1	Земли сельскохозяйственного назначения	Земли населенных пунктов	Земли промышленности, связи, радиовещания, телевидения, информатики, земли для обеспечения космической деятельности, земли обороны, безопасности и земли иного специального назначения	Земли особо охраняемых территорий и объектов	Земли лесного фонда	Земли водного фонда	Земли запаса	Категория не установлена
8.2	Земли сельскохоз назначения							
9	Разрешенное использование: под нежилые строения литер Л3, Л4 (производственного назначения)							
10	Фактическое использование/характеристика деятельности:							
11	Площадь: 6353 кв. м	12	Кадастровая стоимость (руб.): 16247225.73	13	Удельный показатель кадастровой стоимости (руб./м²): 2557.41	14	Система координат: Иваново	
Сведения о правах:								
15	Правообладатель Закрывающее общество "ЮНИСТАЙЛ ХОЛДИНГ"		Вид права Собственность			Особые отметки		
16	Особые отметки: Кадастровый номер 37:24:020127:87 равнозначен кадастровому номеру 37:24:02 01 27:0087.							
17								
18	Дополнительные сведения для регистрации прав на образованные земельные участки		18.1	Номера образованных участков: 37:24:020127:86, 37:24:020127:87				
			18.2	Номер участка, преобразованного в результате выдела: _____				
			18.3	Номера участков, подлежащих снятию с кадастрового учета: 37:24:020127:56				



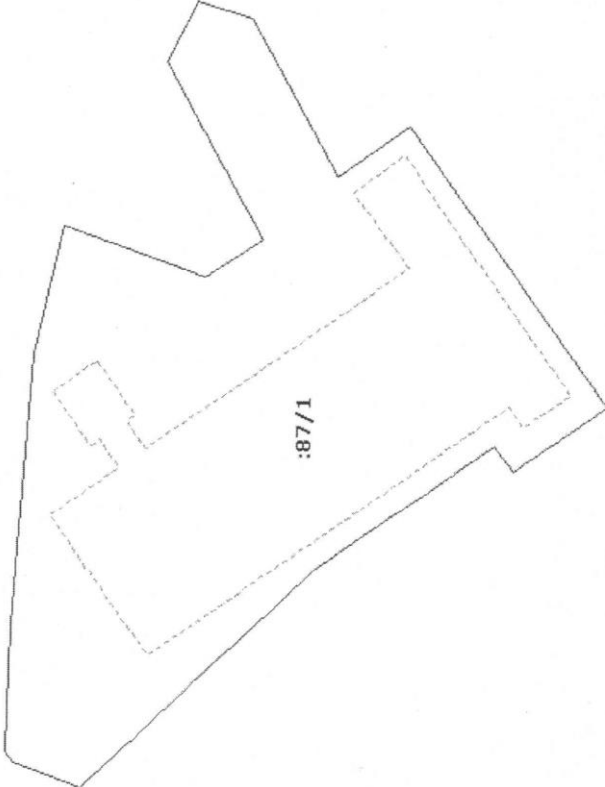
Начальник отдела
(наименование должности)

М.П.

Т. Н. Герасимова
(инициалы, фамилия)

КАДАСТРОВЫЙ ПАСПОРТ ЗЕМЕЛЬНОГО УЧАСТКА (выписка из государственного кадастра недвижимости)
08.06.2012 № 37/301/12-61020

В.2

1	Кадастровый номер 37:24:020127:87 План (чертеж, схема) земельного участка	2	Лист № 2	3	Всего листов: 3
4					
5	Масштаб 1:1000				

Начальник отдела
(наименование должности)

М.П. (подпись)

Т. Н. Герасимова
(инициалы, фамилия)



КАДАСТРОВЫЙ ПАСПОРТ ЗЕМЕЛЬНОГО УЧАСТКА (выписка из государственного кадастра недвижимости)
 08.06.2012 № 37/301/12-61020

В.3

1		Кадастровый номер 37:24:020127:87		2	Лист № 3	3	Всего листов: 3
Сведения о частях земельного участка и обременениях							
№ п/п	Учетный номер части	Площадь (м²)	Характеристика	Лица, в пользу которых установлены обременения			
1	1	2726	Занята объектом недвижимости: Нежилое строение лит. Л3, Л4, л				
2	—	весь	Ипотека	Открытое акционерное общество "Сбербанк России"			
3	—	весь	Ипотека	Открытое акционерное общество "Сбербанк России"			
4	—	весь	Ипотека	Акционерный коммерческий Сберегательный банк Российской Федерации (открытое акционерное общество)			
5	—	весь	Ипотека	Открытое акционерное общество "Сбербанк России"			
6	—	весь	Участие в сделке	Открытое акционерное общество "Сбербанк России"			
7	—	весь	Ипотека	Открытое акционерное общество "Сбербанк России"			
8	—	весь	Ипотека	Акционерный коммерческий Сберегательный банк Российской Федерации (открытое акционерное общество)			
9	—	весь	Ипотека	Акционерный коммерческий Сберегательный банк Российской Федерации (открытое акционерное общество)			
10	—	весь	Ипотека	Акционерный коммерческий Сберегательный банк Российской Федерации (открытое акционерное общество)			
11	—	весь	Ипотека	Акционерный коммерческий Сберегательный банк Российской Федерации (открытое акционерное общество)			
12	—	весь	Ипотека	Акционерный коммерческий Сберегательный банк Российской Федерации (открытое акционерное общество)			
13	—	весь	Ипотека	Акционерный коммерческий Сберегательный банк Российской Федерации (открытое акционерное общество)			
14	—	весь	Ипотека	Акционерный коммерческий Сберегательный банк Российской Федерации (открытое акционерное общество)			

Начальник отдела
 (наименование должности)

М.П. (подпись)

Т. Н. Герасимова
 (инициалы, фамилия)

