

**ФИЛИАЛ ФЕДЕРАЛЬНОГО ГОСУДАРСТВЕННОГО БЮДЖЕТНОГО УЧРЕЖДЕНИЯ
"ФЕДЕРАЛЬНАЯ КАДАСТРОВАЯ ПАЛАТА ФЕДЕРАЛЬНОЙ СЛУЖБЫ ГОСУДАРСТВЕННОЙ
РЕГИСТРАЦИИ, КАДАСТРА И КАРТОГРАФИИ" ПО ИВАНОВСКОЙ ОБЛАСТИ**

(полное наименование органа кадастрового учета)

КВ.1

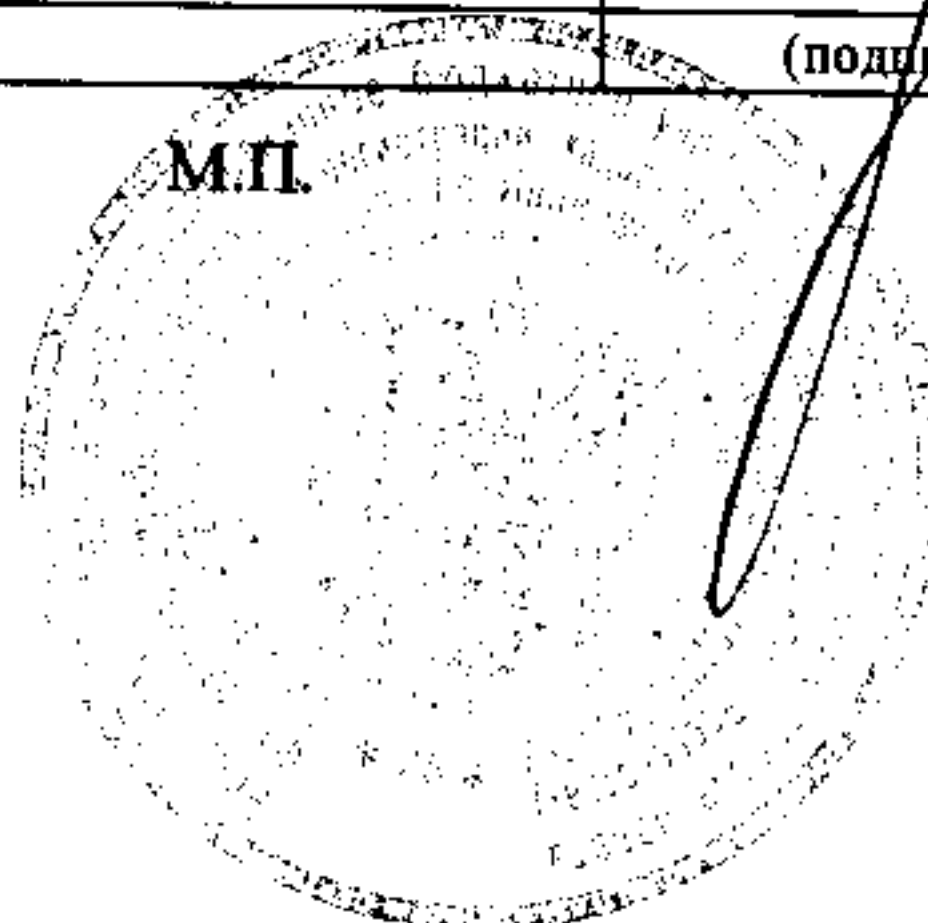
КАДАСТРОВАЯ ВЫПИСКА

Здания			
(вид объекта недвижимого имущества)			
Лист №	1	Всего листов:	3
"16" декабря 2015 г. № 37/301/15-295007			
Кадастровый номер:	37:24:030619:147		
Номер кадастрового квартала:	37:24:030619		
Предыдущие номера:	37:24:030619:147, 24:401:002:000296160		
Дата внесения номера в государственный кадастр недвижимости:	09.12.2011		

Описание объекта недвижимого имущества:

1	Адрес (описание местоположения):	153006 Ивановская область, г Иваново, ул Меланжевая 2-я, д 7А		
2	Основная характеристика:	площадь	650.3	кв.м
		(тип)	(значение)	(единица измерения)
	степень готовности объекта незавершенного строительства (%)	—		
3	Назначение:	Нежилое здание		
4	Наименование:	Сбербанк		
5	Количество этажей, в том числе подземных этажей :	2		
6	Материал наружных стен:	Кирпичные		
7	Год ввода в эксплуатацию (завершения строительства):	1971		
8	Кадастровая стоимость (руб.):	23586901.24		
9	Система координат:	Иваново		
10	Кадастровый номер земельного участка (участков), в пределах которого расположен объект недвижимого имущества:	37:24:030619:27		
11	Сведения о включении в реестр объектов культурного наследия:	—		
12	Сведения о кадастровых инженерах:	Золин Михаил Александрович, 37-11-68, 08.12.2015 г.		
13	Особые отметки:	—		
14	Дополнительные сведения:			
	14.1	Кадастровые номера объектов недвижимости, образованных с объектом недвижимости —		
	14.2	Кадастровые номера объектов недвижимости, образованных из объекта недвижимости —		
	14.3	Кадастровые номера объектов, подлежащих снятию с кадастрового учета —		
15	Характер сведений государственного кадастра недвижимости (статус записи об объекте): Сведения об объекте недвижимости имеют статус ранее учтенные			

ведущий инженер отдела кадастрового учета		Н. А. Стрижова
(полное наименование должности)	(подпись)	(инициалы, фамилия)



КАДАСТРОВАЯ ВЫПИСКА
о здании, сооружении, объекте незавершенного строительства

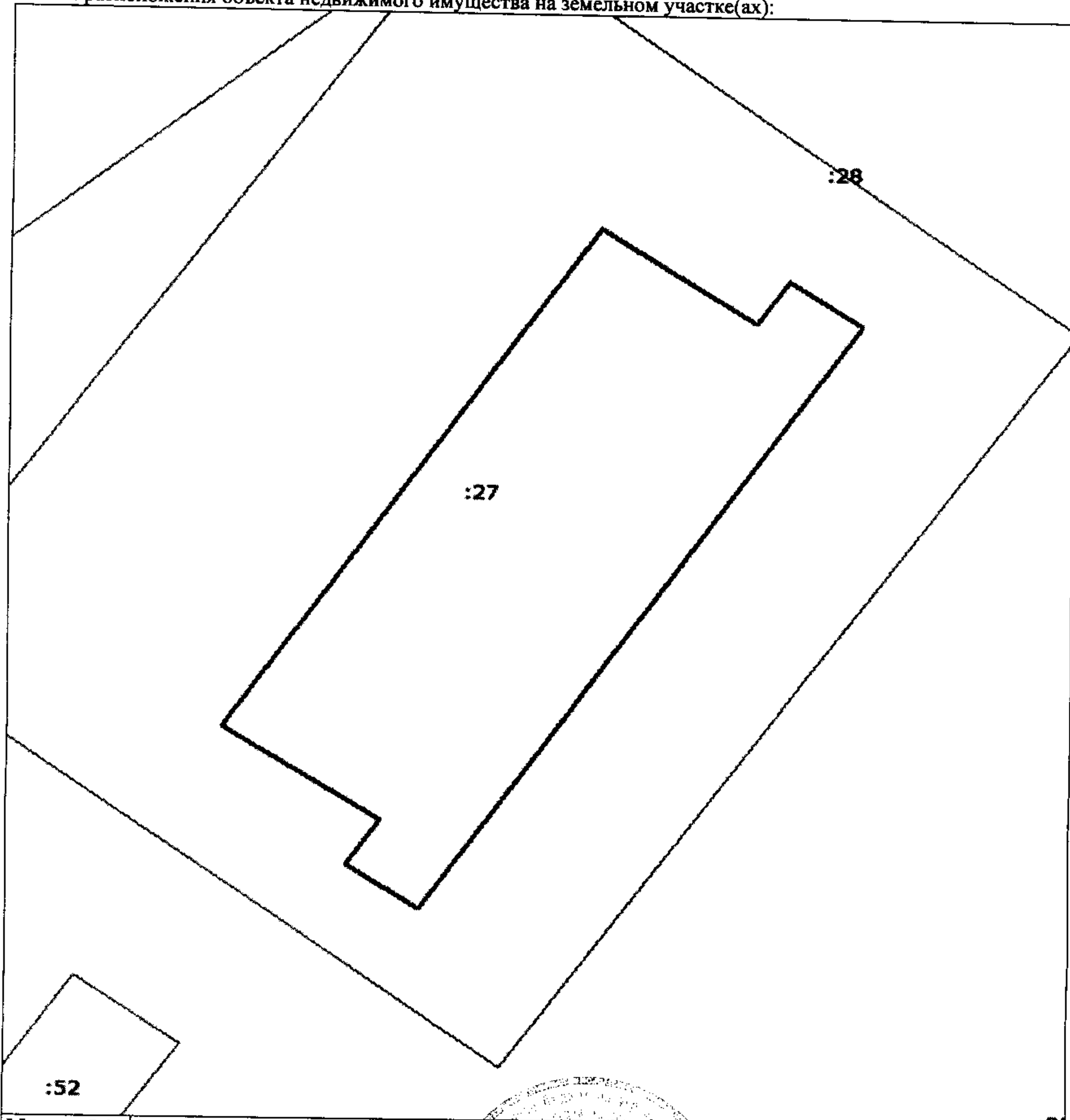
Здания	
(вид объекта недвижимого имущества)	

Лист №	2	Всего листов:	3
--------	---	---------------	---

Здания	
(вид объекта недвижимого имущества)	

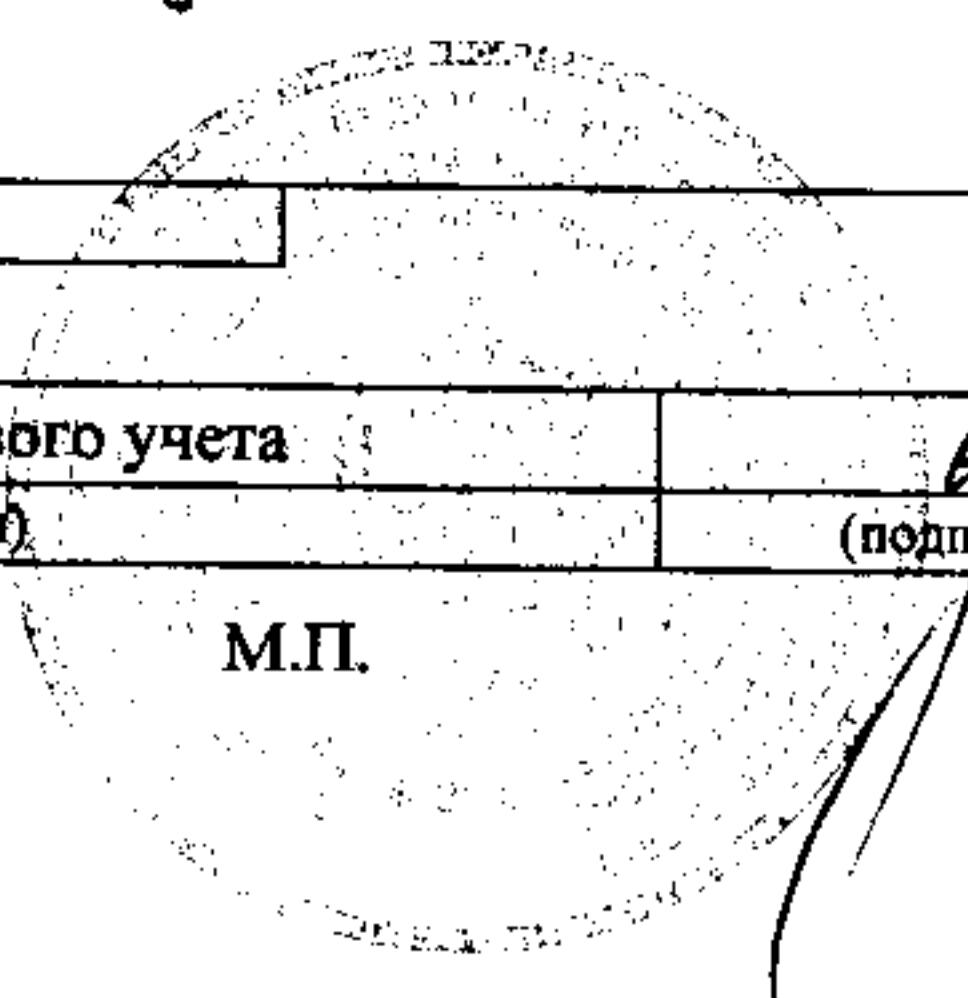
"16" декабря 2015 г. № 37/301/15-295007	
Кадастровый номер:	37:24:030619:147

Схема расположения объекта недвижимого имущества на земельном участке(ах):



Масштаб 1: 300

ведущий инженер отдела кадастрового учета		Н. А. Стрижова
(полное наименование должности)	(подпись)	(инициалы, фамилия)



КАДАСТРОВАЯ ВЫПИСКА

КВ.3


Здания			
(вид объекта недвижимого имущества)			
Лист №	3	Всего листов:	3

"16" декабря 2015 г. № 37/301/15-295007

Кадастровый номер: 37:24:030619:147

Перечень координат характерных точек контура

Номер точки	Координаты		Радиус (R)	Особые отметки (точность определения)
	X	Y		
1	2	3	4	5
1.1	-839.87	3169.55	—	0.10
1.2	-844.67	3176.87	—	0.10
1.3	-842.42	3178.39	—	0.10
1.4	-844.73	3181.81	—	0.10
1.5	-874.69	3161.39	—	0.10
1.6	-872.42	3158	—	0.10
1.7	-870.17	3159.53	—	0.10
1.8	-865.42	3152.17	—	0.10
1.1	-839.87	3169.55	—	0.10

ведущий инженер отдела кадастрового учета		Н. А. Стрижова
(полное наименование должности)	(подпись)	(инициалы, фамилия)

