

6491

**КАДАСТРОВАЯ ВЫПИСКА**

о здании, сооружении, объекте незавершенного строительства


Лист №	1	Всего листов:	3
--------	---	---------------	---

Здания (вид объекта недвижимого имущества)
---

"26" мая 2014 г. № 48/201/14-102872	
Кадастровый номер:	48:05:0440321:190
Номер кадастрового квартала:	48:05:0850201
Характер сведений государственного кадастра недвижимости (статус записи об объекте):	—

Описание объекта недвижимого имущества:

1	Местоположение:	Липецкая область, р-н Добровский, с/п Замартыновский сельсовет, у с Замартынье		
2	Основная характеристика:	площадь	1624.4	кв.м
		(тип)	(значение)	(единица измерения)
	степень готовности объекта незавершенного строительства (%)	—		
3	Назначение:	Нежилое здание		
4	Этажность:	1	-	
		количество этажей	количество подземных этажей	
5	Материал стен:	Из мелких бетонных блоков		
6	Год ввода в эксплуатацию (завершения строительства):	1978		
7	Кадастровая стоимость (руб.):	9967311.79		
8	Кадастровый номер земельного участка (участков), в пределах которого расположен объект недвижимого имущества:	48:05:0850201:275		
9	Предыдущие кадастровые (условные) номера объекта недвижимого имущества:	42:215:002:200001550, 48:05:0850201:167:42:215:002:200001550, 3167 пр, Е		
10	Особые отметки:	Здание (производственно-складское). кадастровая выписка подготовлена на основании заявления №48-0-1-23/3001/2014-6626 от 14.05.2014г. Исполнитель работ: Щеголькова Марина Алексеевна, Грязинское отделение Липецкого филиала "ФГУП Ростехинвентаризация -Федеральное БТИ", 48-12-244		
11	Наименование органа кадастрового учета:	Филиал федерального государственного бюджетного учреждения "Федеральная кадастровая палата Федеральной службы государственной регистрации, кадастра и картографии" по Липецкой области		

Инженер 1 категории (полное наименование должности)	 (подпись)	А. В. Кожевникова (инициалы, фамилия)
--	---	--

М.П.

**КАДАСТРОВАЯ ВЫПИСКА**

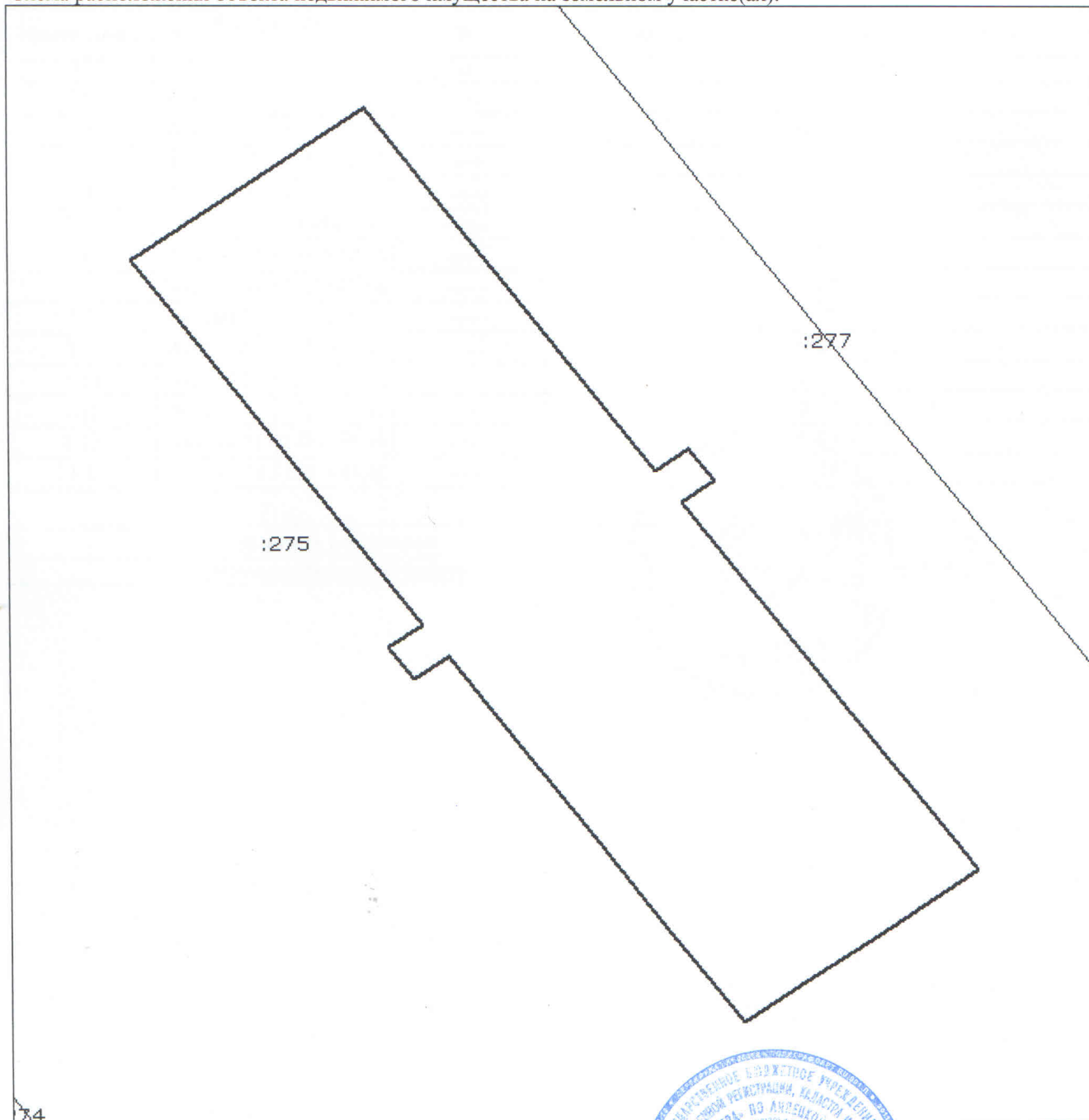
о здании, сооружении, объекте незавершенного строительства

Лист №	2	Всего листов:	3
--------	---	---------------	---

Здания (вид объекта недвижимого имущества)
---


"26" мая 2014 г. № 48/201/14-102872	
Кадастровый номер:	48:05:0440321:190

Схема расположения объекта недвижимого имущества на земельном участке(ах):



74

Масштаб 1:	500
------------	-----

Инженер I категории (полное наименование должности)	 (подпись)	А. В. Кожевникова (инициалы, фамилия)
--	---	--

М.П.



## КАДАСТРОВАЯ ВЫПИСКА

о здании, сооружении, объекте незавершенного строительства

Лист №	3	Всего листов:	3
--------	---	---------------	---

Здания (вид объекта недвижимого имущества)
---

"26" мая 2014 г. № 48/201/14-102872
Кадастровый номер: 48:05:0440321:190

Перечень координат характерных точек контура				
Номер точки	Координаты		R	Особые отметки (точность определения)
	X	Y		
1	2	3	4	5
1.1	448144.78	1330883.43	—	0.10
1.2	448157.58	1330901.14	—	0.10
1.3	448127.11	1330923.17	—	0.10
1.4	448128.96	1330925.72	—	0.10
1.5	448126.28	1330927.65	—	0.10
1.6	448124.44	1330925.10	—	0.10
1.7	448093.56	1330947.42	—	0.10
1.8	448080.76	1330929.71	—	0.10
1.9	448111.64	1330907.39	—	0.10
1.10	448109.73	1330904.76	—	0.10
1.11	448112.41	1330902.82	—	0.10
1.12	448114.31	1330905.46	—	0.10
1.1	448144.78	1330883.43	—	0.10

Инженер 1 категории (полное наименование должности)	А. В. Кожевникова (подпись) (инициалы, фамилия)
--	---

М.П.

