

Филиал Федерального государственного бюджетного учреждения "Федеральная кадастровая палата Федеральной службы государственной регистрации, кадастра и картографии" по Удмуртской Республике

(наименование органа кадастрового учета)


КАДАСТРОВЫЙ ПАСПОРТ ЗЕМЕЛЬНОГО УЧАСТКА (выписка из государственного кадастра недвижимости)

24.02.2012 № 1800/501/12-16014

В.1

1	Кадастровый номер	18:26:020028:2	2	Лист № 1	3	Всего листов: 2	
Общие сведения							
4	Предельные номера:	18:26:020028:0002	Дата внесения номера в государственный кадастр недвижимости: 19.01.2006				
5	—						
7	Местоположение: Удмуртская Республика, г. Ижевск ул. 9-я Января, 243						
8	Категория земель:						
8.1	Земли сельскохозяйственного назначения	Земли населенных пунктов	Земли промышленности, энергетики, транспорта, связи, радиосвязи, телевидения, информатики, земли для обеспечения космической деятельности, земли обороны, безопасности и земли иного специального назначения	Земли особо охраняемых территорий и объектов	Земли лесного фонда	Земли водного фонда	
8.2	—	весь	—	—	—	—	
9	Разрешенное использование: Эксплуатация и обслуживание многоквартирного жилого дома						
10	Фактическое использование/характеристика деятельности: —						
11	Площадь: 10588 +/- 36.01 кв. м	12	Кадастровая стоимость (руб.): 95289353	13	Удельный показатель кадастровой стоимости (руб./м²):	14	Система координат: СК кадастрового округа, зона 2
Сведения о правах:							
15	Правообладатель	Вид права		Особые отметки			
	Собственники помещений многоквартирного дома	Общая долевая собственность		Размер доли: Доли в праве пропорциональна размеру общей площади помещений			
16	Особые отметки: 18-0-1-60/4001/2012-745. Кадастровый паспорт изготовлен в 1 (одном) экземпляре.						
17	—						
Дополнительные сведения для регистрации прав на образованные земельные участки							
18	18.1	Номера образованных участков: —					
	18.2	Номер участка, преобразованного в результате выдела: —					
	18.3	Номера участков, подлежащих снятию с кадастрового учета: —					

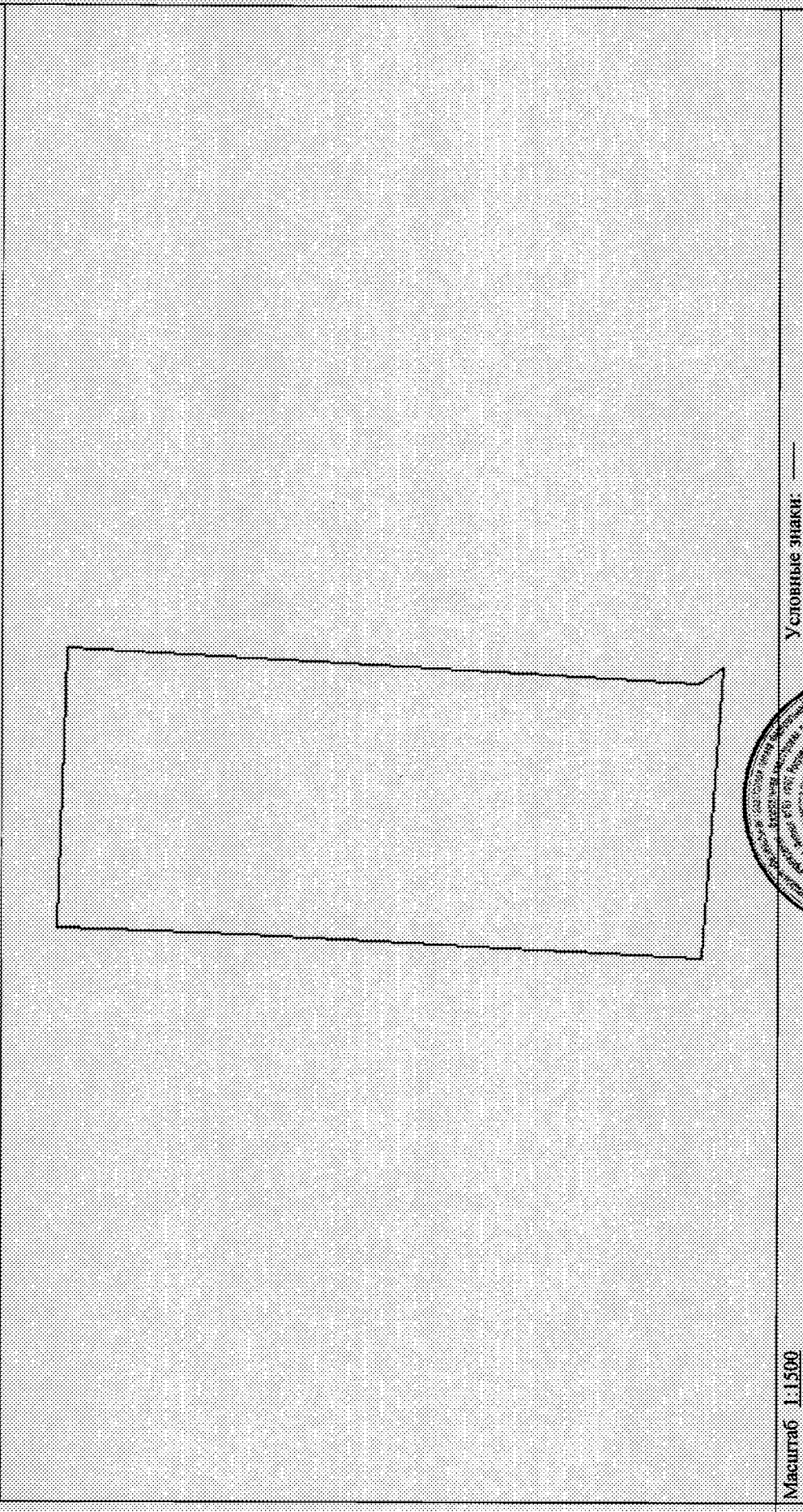
Начальник отдела, и.о. начальника отдела подготовки сведений №2
(наименование должности)



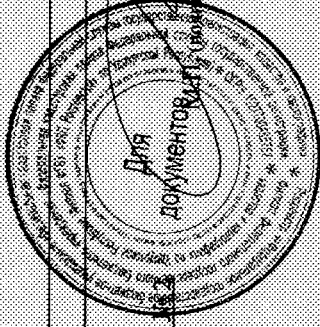
Копытов М.С.
(инициалы, фамилия)

КАДАСТРОВЫЙ ПАСПОРТ ЗЕМЕЛЬНОГО УЧАСТКА (выписка из государственного кадастра недвижимости)
24-02.2012 № 1800/501/12-16014

В.2

1	Кадастровый номер 18:26:020028:2 План (чертеж, схема) земельного участка	2	Лист № 2	3	Всего листов: 2
4					
5	Масштаб 1:1500				

Условные знаки: —



Начальник отдела, и.о. начальника отдела подготовки сведений
(наименование должности)

КОЛЫГОВ М. С.
(инициалы, фамилия)