

Флигал Федерального государственного бюджетного учреждения "Федеральная кадастровая палата Федеральной службы государственной регистрации, кадастра и картографии" по Республике Башкортостан

Группа кадастровых листов кадастрового участка, осуществляющего государственной кадастровый учет земельных участков на территория соответствующего кадастрового округа)  
**КАДАСТРОВАЯ ВЫПИСКА О ЗЕМЕЛЬНОМ УЧАСТКЕ** (выписка из государственного кадастра недвижимости)  
 14.06.2012 № 02/12/1-279191

КВ.1

1	Кадастровый номер 02:52:140654:116	2	Лист № 1	3	Всего листов: 5			
4	Пределы земельного участка: 02:52:140654:102	6	Дата внесения номера в государственный кадастр недвижимости: 24.02.2005					
7	Местоположение: установлено относительно ориентира, расположенного в Границах участка. Почтовый адрес ориентира: респ. Башкортостан, р-н Чишминский, ул. Чишмы, ул. Птицекомбината, д. 1							
8	Категория земель:							
8.1	Земли сельскохозяйственного назначения	Земли населенных пунктов	Земли промышленности, энергетики, транспорта, связи, радиосвязи, телевидения, информатики, земли для обеспечения космической деятельности, земли обороны, безопасности и земли иного специального назначения	Земли особо охраняемых территорий и объектов	Земли лесного фонда	Земли водного фонда	Земли запаса	Категория не установлена
8.2		весь						
9	Разрешенное использование: Для производственной застройки (размещение производственных объектов)							
10	Фактическое использование/характеристика деятельности:							
11	Площадь: 1768 кв. м	12	Кадастровая стоимость (руб.): 470234,96	13	Удельный показатель кадастровой стоимости (руб./м²): 265,97	14	Система координат: МСК-02, зона 1	
15	Сведения о правах: Сведения о регистрации прав отсутствуют							
16	Особые отметки: Кадастровый номер 02:52:140654:116 равнозначен кадастровому номеру 02:52:14 06 54:0102.							
17	Характер сведений ИКН (статус записи о земельном участке):							
18	Дополнительные сведения		18.1					
			18.2					
			18.3					

Начальник территориального отдела  
 (наименование должности)

М.П. (подпись)

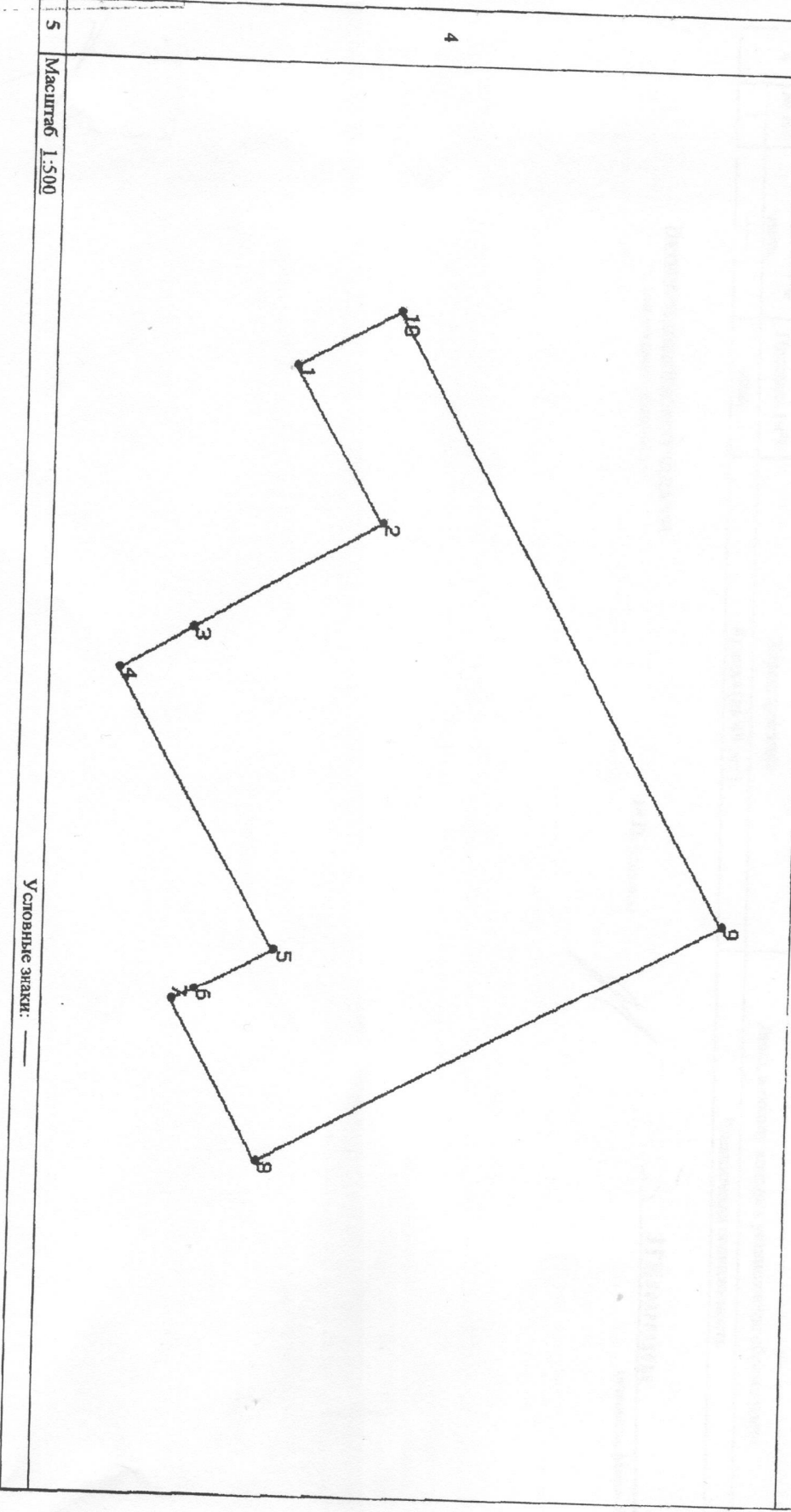
З.Т.И. ФЕДРАКОВА

(инициалы, фамилия)

КАДАСТРОВАЯ ВЫПИСКА О ЗЕМЕЛЬНОМ УЧАСТКЕ (выписка из государственного кадастра недвижимости)  
14.06.2012 № 02/12/1-2/79191

КВ.2

1 Кадастровый номер 02:52:140654:116  
2 Лист № 2  
3 Всего листов: 5



5 Масштаб 1:500

Начальник территориального отдела  
(наименование должности)

М.П. (подпись)

З.И. ФАРАХОВА

(инициалы, фамилия)

КАДАСТРОВЫЕ ВЫПИСКИ О ЗЕМЕЛЬНОМ УЧАСТКЕ (выписка из государственного кадастра недвижимости)  
 14.06.2012 № 02/12/1-279191

КВ.3


1	Кадастровый номер	02:52:140654:116	2	Лист № 2	3	Всего листов: 5
4	№ п/п	Учетный номер части	Площадь (кв.м)	Характеристика	Лица, в пользу которых установлены обременения	
	1		весь	Аренда (на 49 лет)	Триплицкая недвижимость	

Начальник территориального отдела  
 (наименование должности)

М.П. (подпись)



**Э. И. КОФАРЯКОВА**  
 (инициалы, фамилия)



КАДАСТРОВАЯ СПИСКА О ЗЕМЕЛЬНОМ УЧАСТКЕ (выписка из государственного кадастра недвижимости)  
 14.06.2012 № 02/12/1-279191

КВ.5

1		2		3			
Кадастровый номер		Лист № 4		Всего листов: 5			
02:52:140654:116							
Описание местоположения границ земельного участка							
№ п/п	№ точки	№ точки	Дирекционный угол	Горизонтальное проложение (м)	Описание закрепления на местности	Номера смежных участков	Особые отметки
1	2	3	4	5	6	7	8
1	2	3	60° 19'	15.31	—	02:52:140654:144	Адрес отсутствует
2	2	3	150° 21'	18.13	—	02:52:140654:144	Адрес отсутствует
3	3	4	150° 14'	6.97	—	02:52:140654:144	Адрес отсутствует
4	4	5	59° 41'	26.84	—	02:52:140654:144	Адрес отсутствует
5	5	6	151° 45'	7.63	—	02:52:140654:144	Адрес отсутствует
6	6	7	151° 23'	2	—	02:52:140654:144	Адрес отсутствует
7	7	8	61° 37'	15.36	—	02:52:140654:144	Адрес отсутствует
8	8	9	331° 44'	44.12	—	—	—
9	9	10	240° 55'	58.10	—	—	—
10	9	-	-° -'	-	—	02:52:000000:1335	Адрес отсутствует
11	9	-	-° -'	-	—	02:52:140654:122	Адрес отсутствует
12	9	-	-° -'	-	—	02:52:140654:123	Адрес отсутствует
13	10	1	151° 50'	9.94	—	02:52:140654:144	Адрес отсутствует


Начальник территориального отдела  
 (наименование должности)

М.П. (подпись)



Э.М.УФРАКОВА

(инициал, фамилия)





КАДАСТРОВАЯ ВЫПИСКА О ЗЕМЕЛНОМ УЧАСТКЕ (выписка из государственного кадастра недвижимости)  
 14.06.2012 № 02/12/1-2/79191

КВ.6

№ точки	Координаты		Описание закрепления на местности	Лист № 5	Всего листов: 5
	X	Y			
1	642502.72	1324480	4		
2	642510.30	1324493.30			
3	642494.54	1324502.27			
4	642488.49	1324505.73			
5	642502.04	1324528.90			
6	642495.32	1324532.51			
7	642493.56	1324533.47			
8	642500.86	1324546.98			
9	642539.72	1324526.08			
10	642511.48	1324475.31			

Начальник территориального отдела  
 (наименование должности)

М.П. (подпись)

Э.Г.М. ЧОЛПАНОВА

(инициалы, фамилия)

