

Филиал Федерального государственного бюджетного учреждения «Федеральная кадастровая палата Федеральной службы государственной регистрации, кадастра и картографии» по Чувашской Республике – Чувашии

(полное наименование органа кадастрового учета, осуществляющего государственный кадастровый учет земельных участков на территории соответствующего кадастрового округа)

КАДАСТРОВАЯ ВЫПИСКА О ЗЕМЕЛЬНОМ УЧАСТКЕ (выписка из государственного кадастра недвижимости)


16.07.2012 № 21/301/12-61243

КВ.1

1	Кадастровый номер	21:21:130101:46	2	Лист № 1	3	Всего листов: 4		
Общие сведения								
4	Предельные номера:	21:21:130101:38	6	Дата внесения номера в государственный кадастр недвижимости: 14.06.2012				
5	—							
7	Местоположение: Чувашская Республика - Чувашия, р-н Чебоксарский, с/пос Лапсарское, д Большие Карачуры, ул ДРСУ, д 7							
8	Категория земель:							
8.1	Земли сельскохозяйственного назначения	Земли населенных пунктов	Земли промышленности, энергетики, транспорта, связи, радиовещания, телевидения, информатики, земли для обеспечения космической деятельности, земли обороны, безопасности и земли иного специального назначения	Земли особо охраняемых территорий и объектов	Земли лесного фонда	Земли водного фонда	Земли запаса	Категория не установлена
8.2	—							
9	Разрешенное использование: Под производственную базу							
10	Фактическое использование/характеристика деятельности: Под производственную базу							
11	Площадь: 7068 +/- 147 кв. м	12	Кадастровая стоимость (руб.): 476100.48	13	Удельный показатель кадастровой стоимости (руб./м²): 67.36	14	Система координат: СК кадастрового округа	
15	Сведения о правах: —							
16	Особые отметки: —							
17	Характер сведений ГКН (статус записи о земельном участке): Сведения о земельном участке носят временный характер.							
18	Дополнительные сведения		18.1	—				
			18.2	Токмолаева Людмила Ивановна				
			18.3	08.06.2012				

Заместитель начальника отдела приема и отправки документов
(наименование должности)

М.П. (подпись)



О. А. Ильина
(инициалы, фамилия)

КАДАСТРОВАЯ ВЫПИСКА О ЗЕМЕЛЬНОМ УЧАСТКЕ (выписка из государственного кадастра недвижимости)

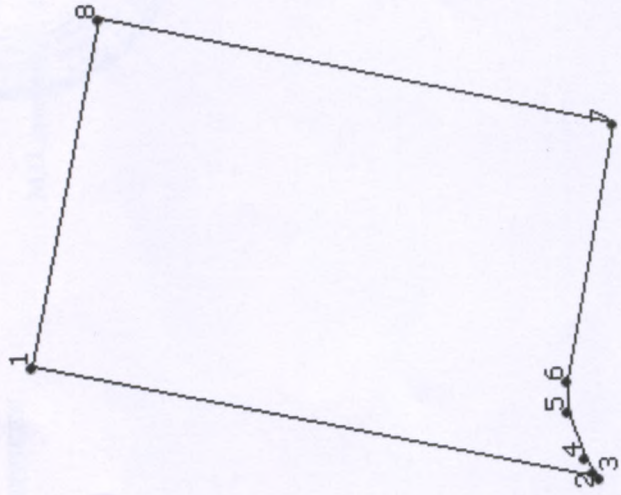
16.07.2012 № 21/301/12-61243

2 Лист № 2 3 Всего листов: 4

1 Кадастровый номер 21:21:130101:46

План (чертеж, схема) земельного участка

MapXtreme 2008 © SDK Developer License, © 2008 Pitney Bowes MapInfo Corporation.



4

5 Масштаб 1:1500

Заместитель начальника отдела приема и отправки документов
(наименование должности)

М.П. (подпись)



О. А. Ильина
(инициалы, фамилия)

КАДАСТРОВАЯ ВЫПИСКА О ЗЕМЕЛЬНОМ УЧАСТКЕ (выписка из государственного кадастра недвижимости)
 16.07.2012 № 21/301/12-61243

КВ.3

1	Кадастровый номер	21:21:130101:46	2	Лист № 3	3	Всего листов: 4
Сведения о частях земельного участка и обременениях						
4	№ п/п части	Площадь (м ²)	Характеристика			
	1	1	занята объектом недвижимости: нежилое строение			

в пользу которых установлены обременения

занята объектом недвижимости: нежилое строение

Заместитель начальника отдела приема и отправки документов
 (наименование должности)

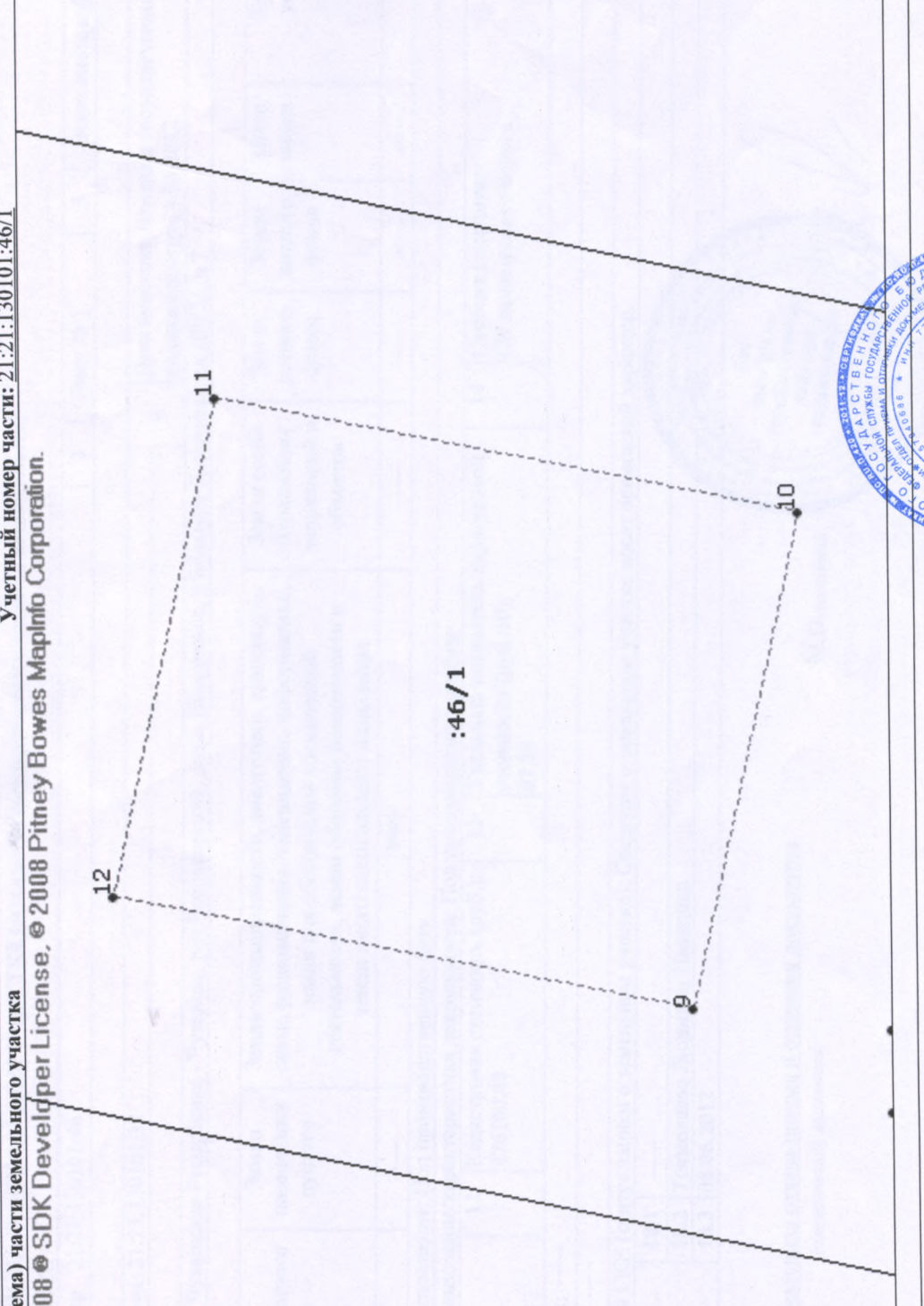
М.П. (подпись)

О. А. Ильина
 (инициалы, фамилия)



(Handwritten signature in blue ink)

КАДАСТРОВАЯ ВЫПИСКА О ЗЕМЕЛЬНОМ УЧАСТКЕ (выписка из государственного кадастра недвижимости)
16.07.2012 № 21/301/12-61243

1	Кадастровый номер 21:21:130101:46	2	Лист № 4	3	Всего листов: 4
<p>План (чертеж, схема) части земельного участка МарХtreme 2008 © SDK Developer License, © 2008 Pitney Bowes MapInfo Corporation.</p> 					
5	Масштаб 1:500				



М.П. (подпись)

(Handwritten signature)

О. А. Ильина
(инициалы, фамилия)

Заместитель начальника отдела приема и отправки документов
(наименование должности)