

Филиал федерального государственного бюджетного учреждения "Федеральная кадастровая палата Федеральной службы государственной регистрации, кадастра и картографии" по Ленинградской области


(полное наименование органа кадастрового учета)

КВ.1

КАДАСТРОВАЯ ВЫПИСКА О ЗЕМЕЛЬНОМ УЧАСТКЕ

'13" октября 2016 г. № 47/201/16-731174


1	Кадастровый номер:	47:03:0908001:978	2	Лист № 1	3	Всего листов: 4
4	Номер кадастрового квартала:	47:03:0908001				
5	Предыдущие номера:	47:03:0908001:59	6	Дата внесения номера в государственный кадастр недвижимости: 15.03.2016		
7	—					
8	Кадастровые номера объектов капитального строительства: —					
9	Адрес (описание местоположения): Ленинградская область, Приозерский район, Красноозерное сельское поселение					
10	Категория земель: Земли населенных пунктов					
11	Разрешенное использование: для размещения индивидуальных жилых домов с приусадебными земельными участками без права содержания мелкого скота и птицы					
12	Площадь: 1451+/-4 кв. м					
13	Кадастровая стоимость: 305188.83 руб.					
14	Система координат: МСК кадастрового округа					
15	Сведения о правах: —					
16	Особые отметки: —					
17	Характер сведений государственного кадастра недвижимости (статус записи о земельном участке): Сведения об объекте недвижимости имеют статус временные. Дата истечения временного характера сведений - 16.03.2021.					
18	Дополнительные сведения:					
	18.1	Сведения о природных объектах, расположенных в пределах земельного участка: —				
	18.2	Кадастровые номера участков, образованных из земельного участка: —				
19	Сведения о кадастровых инженерах: Семикова Оксана Геннальевна, 78-11-0421, 25.06.2015 г.					


и. о. начальника отдела подготовки сведений № 1 (полное наименование должности)	 (подпись)	А. С. Шибасва (инициалы, фамилия)
--	---	--------------------------------------

М.П.


КАДАСТРОВАЯ ВЫПИСКА О ЗЕМЕЛЬНОМ УЧАСТКЕ

"13" октября 2016 г. № 47/201/16-731174

1	Кадастровый номер: 47:03:0908001:978	2	Лист № 2	3	Всего листов: 4
4	План (чертеж, схема) земельного участка				
					
5	Масштаб 1:600				

и.о. начальника отдела подготовки сведений № 1 (полное наименование должности)	 (подпись)	А. С. Шибасева (инициалы, фамилия)
---	--	---------------------------------------


М.П.



КАДАСТРОВАЯ ВЫПИСКА О ЗЕМЕЛЬНОМ УЧАСТКЕ

"13" октября 2016 г. № 47/201/16-731174

1	Кадастровый номер: 47-03:0908001:978				2	Лист № 3	3	Всего листов: 4
4	Описание местоположения границ земельного участка							
	Номер п/п	Номер точки	Номер точки	Дирекционный угол	Горизонтальное проложение (м)	Описание закрепления на местности	Кадастровые номера смежных участков	Особые отметки
	1	2	3	4	5	6	7	8
	1	1	2	200° 27'	62.41	-	47:03:0908001:979	Адрес отсутствует
	2	2	3	86° 21'	24.52	-	—	—
	3	3	4	22° 31'	60.84	-	47:03:0908001:242	Адрес отсутствует
	4	3	-	° '	-	—	47:03:0908001:72	Адрес отсутствует
	5	4	5	275° 16'	15.26	-	—	—
	6	5	1	266° 20'	10.78	-	—	—


и. о. начальника отдела подготовки сведений № 1 (полное наименование должности)		А. С. Шибасва (инициалы, фамилия)
--	---	--------------------------------------

М.П.

КАДАСТРОВАЯ ВЫПИСКА О ЗЕМЕЛЬНОМ УЧАСТКЕ

'13" октября 2016 г. № 47/201/16-731174

1	Кадастровый номер: 47:03:0908001:978		2	Лист № 4	3	Всего листов: 4
4	Описание поворотных точек границы земельного участка					
	Номер точки	Координаты		Описание закрепления на местности	Особые отметки (точность определения)	
		X	Y			
	1	2	3	4	5	
	1	505467.76	2185273.79	Закрепление отсутствует	0.10	
	2	505409.29	2185251.98	Закрепление отсутствует	0.10	
	3	505410.85	2185276.45	Закрепление отсутствует	0.10	
	4	505467.05	2185299.75	Закрепление отсутствует	0.10	
	5	505468.45	2185284.55	Закрепление отсутствует	0.10	

и.о. начальника отдела подготовки сведений № 1 (полное наименование должности)		А. С. Шibaева (инициалы, фамилия)
---	---	--------------------------------------

М.П.