

КАДАСТРОВЫЙ ПАСПОРТ
здания, сооружения, объекта незавершенного строительства

Лист №	1	Всего листов:	2
--------	---	---------------	---

Здания
(вид объекта недвижимого имущества)

"12" июля 2013 г. № 3800/601/13-215469	
Кадастровый номер:	38:36:000033:11985
Номер кадастрового квартала:	38:36:000022
Характер сведений государственного кадастра недвижимости (статус записи об объекте):	—

Описание объекта недвижимого имущества:

1	Местоположение:	Иркутская область, г Иркутск, ул Пискунова, д 122		
2	Основная характеристика:	площадь	2407.5	кв.м
		(тип)	(значение)	(единица измерения)
	степень готовности объекта незавершенного строительства (%)	—		
3	Назначение:	Нежилое здание		
4	Этажность:	4	1	
		количество этажей	количество подземных этажей	
5	Материал стен:	Кирпичные		
6	Год ввода в эксплуатацию (завершения строительства):	1963		
7	Кадастровая стоимость (руб.):	56531779.14		
8	Кадастровый номер земельного участка (участков), в пределах которого расположен объект недвижимого имущества:	38:36:000022:31445		
9	Предыдущие кадастровые (условные) номера объекта недвижимого имущества:	4935, 38:36:000022:0285:25:401:001:020051050, А,А1		
10	Особые отметки:	—		
11	Наименование органа кадастрового учета:	Филиал федерального государственного бюджетного учреждения "Федеральная кадастровая палата Федеральной службы государственной регистрации, кадастра и картографии" по Иркутской области		

ТЕХНИК ОТДЕЛА ПО Г. ИРКУТСКУ И (подпись)		КОМАРЧУК Ю.А. (инициалы, фамилия)
--	---	--------------------------------------


КАДАСТРОВЫЙ ПАСПОРТ
здания, сооружения, объекта незавершенного строительства

Здания
(вид объекта недвижимого имущества)

Лист № 2 Всего листов: 2

"12" июля 2013 г. № 3800/601/13-215469
Кадастровый номер: 38:36:000033:11985

Схема расположения объекта недвижимого имущества на земельном участке(ах):



Масштаб 1: 500



ТЕХНИК ОТДЕЛА ПО
Г. ИРКУТСКУ И
И. И. КУЗНЕЦОВ И. И.
(полное наименование должности)

КОМАРЧУК Ю. А.
(инициалы, фамилия)

КАДАСТРОВЫЙ ПАСПОРТ

здания, сооружения, объекта незавершенного строительства

Лист №	1	Всего листов:	2
--------	---	---------------	---

Здания (вид объекта недвижимого имущества)	
---	--

"12" июля 2013 г. № 3800/601/13-215469	
Кадастровый номер:	38:36:000033:11985
Номер кадастрового квартала:	38:36:000022
Характер сведений государственного кадастра недвижимости (статус записи об объекте):	—

Описание объекта недвижимого имущества:

1	Местоположение:	Иркутская область, г Иркутск, ул Пискунова, д 122		
2	Основная характеристика:	площадь	2407.5	кв.м
		(тип)	(значение)	(единица измерения)
	степень готовности объекта незавершенного строительства (%)	—		
3	Назначение:	Нежилое здание		
4	Этажность:	4	1	
		количество этажей	количество подземных этажей	
5	Материал стен:	Кирпичные		
6	Год ввода в эксплуатацию (завершения строительства):	1963		
7	Кадастровая стоимость (руб.):	56531779.14		
8	Кадастровый номер земельного участка (участков), в пределах которого расположен объект недвижимого имущества:	38:36:000022:31445		
9	Предыдущие кадастровые (условные) номера объекта недвижимого имущества:	4935, 38:36:000022:0285:25:401:001:020051050, А,А1		
10	Особые отметки:	—		
11	Наименование органа кадастрового учета:	Филиал федерального государственного бюджетного учреждения "Федеральная кадастровая палата Федеральной службы государственной регистрации, кадастра и картографии" по Иркутской области		

ТЕХНИК ОТДЕЛА ПО
Г. ИРКУТСКУ И
ИРКУТСКОМУ Р-НУ

(полное наименование должности)



подпись

КОМАРЧУК Ю.А.

(инициалы, фамилия)


КАДАСТРОВЫЙ ПАСПОРТ
здания, сооружения, объекта незавершенного строительства

Здания
(вид объекта недвижимого имущества)


Лист № 2 Всего листов: 2

"12" июля 2013 г. № 3800/601/13-215469
Кадастровый номер: 38:36:000033:11985

Схема расположения объекта недвижимого имущества на земельном участке(ах):



Масштаб 1: 500

ТЕХНИК ОТДЕЛА ПО Г. ИРКУТСКУ И Иркутской области (подпись)		КОМАРЧУК Ю.А. (инициалы, фамилия)
--	---	--------------------------------------