

СХЕМА

ОБЪЕКТА ЗЕМЛЕУСТРОЙСТВА
"ПРОИЗВОДСТВЕННАЯ БАЗА ФГУП "УНР-62"
РАСПОЛОЖЕННАЯ В ЛЕНИНСКОМ ОКРУГЕ, ПО УЛ.ОСИПЕНКО,37а

Описание смежеств :

- От м.Н4 до м.Н7 — земли ГКК 157
- От м. Н7 до м.Н14 — земли ОАО"Российские железные дороги"
- От м.Н14 до м.Н15 — земли гр. Пашковского О.В.
- От м.Н15 до м.Н18 — земли свободные от прав 3-х лиц
- От м.Н18 до м.Н21 — земли ОАО"Российские железные дороги"
- От м.Н21 до м.Н23 — земли свободные от прав 3-х лиц
- От м.Н23 до м.Н29 — земли ФГУ"Мурманрайбвод"
- От м.Н29 до м.Н35 — земли свободные от прав 3-х лиц
- От м.Н35 до м.Н37 — земли ГОУТАП "ТЭКОС"
- От м.Н37 до м.Н4 — земли свободные от прав 3-х лиц

Масштаб 1 : 1000

Площадь 32908 кв. м.

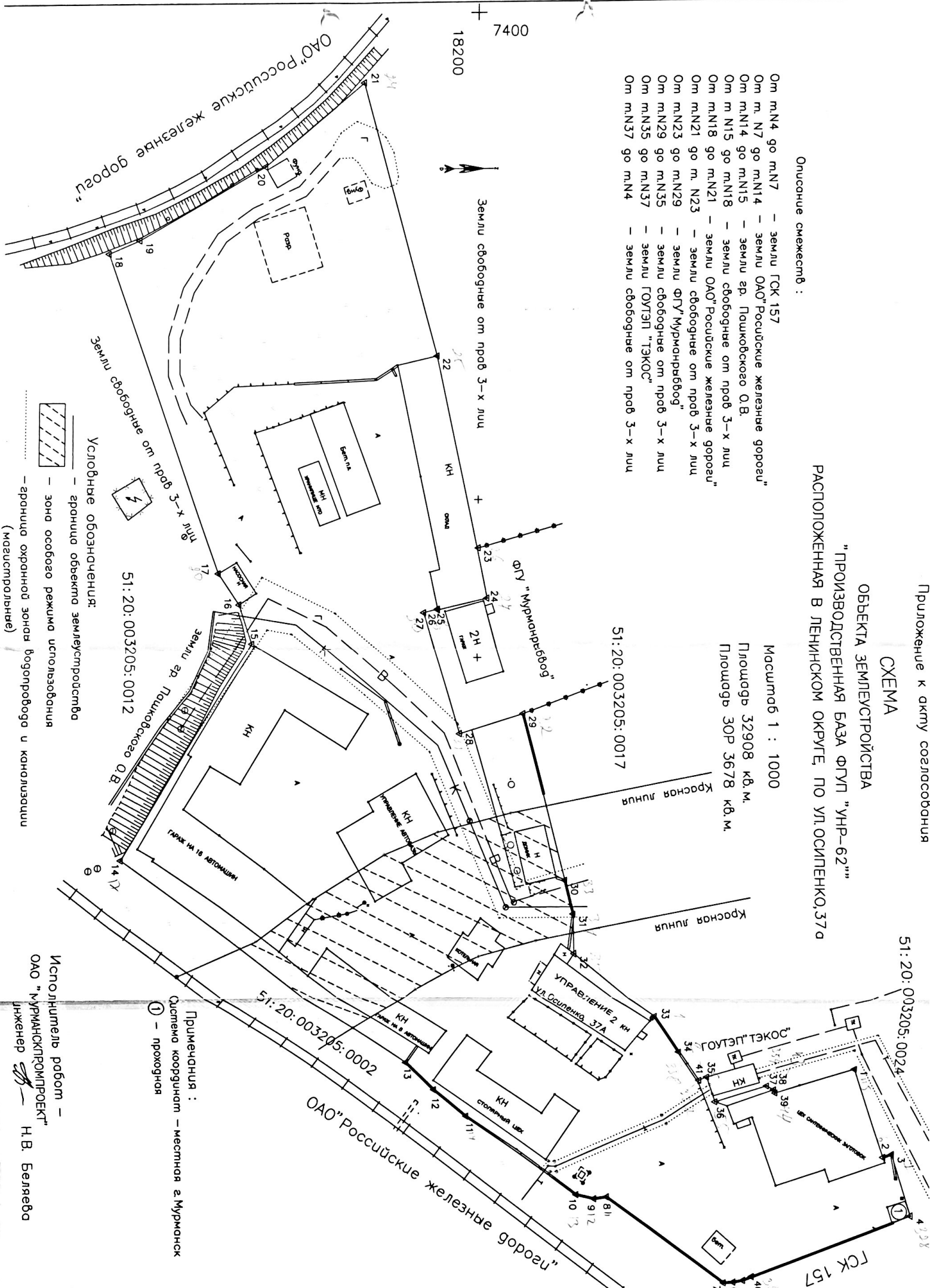
Площадь ЗОР 3678 кв. м.

51:20:003205:0017

51:20:003205:0012

51:20:003205:0024

51:20:003205:0002



Условные обозначения:

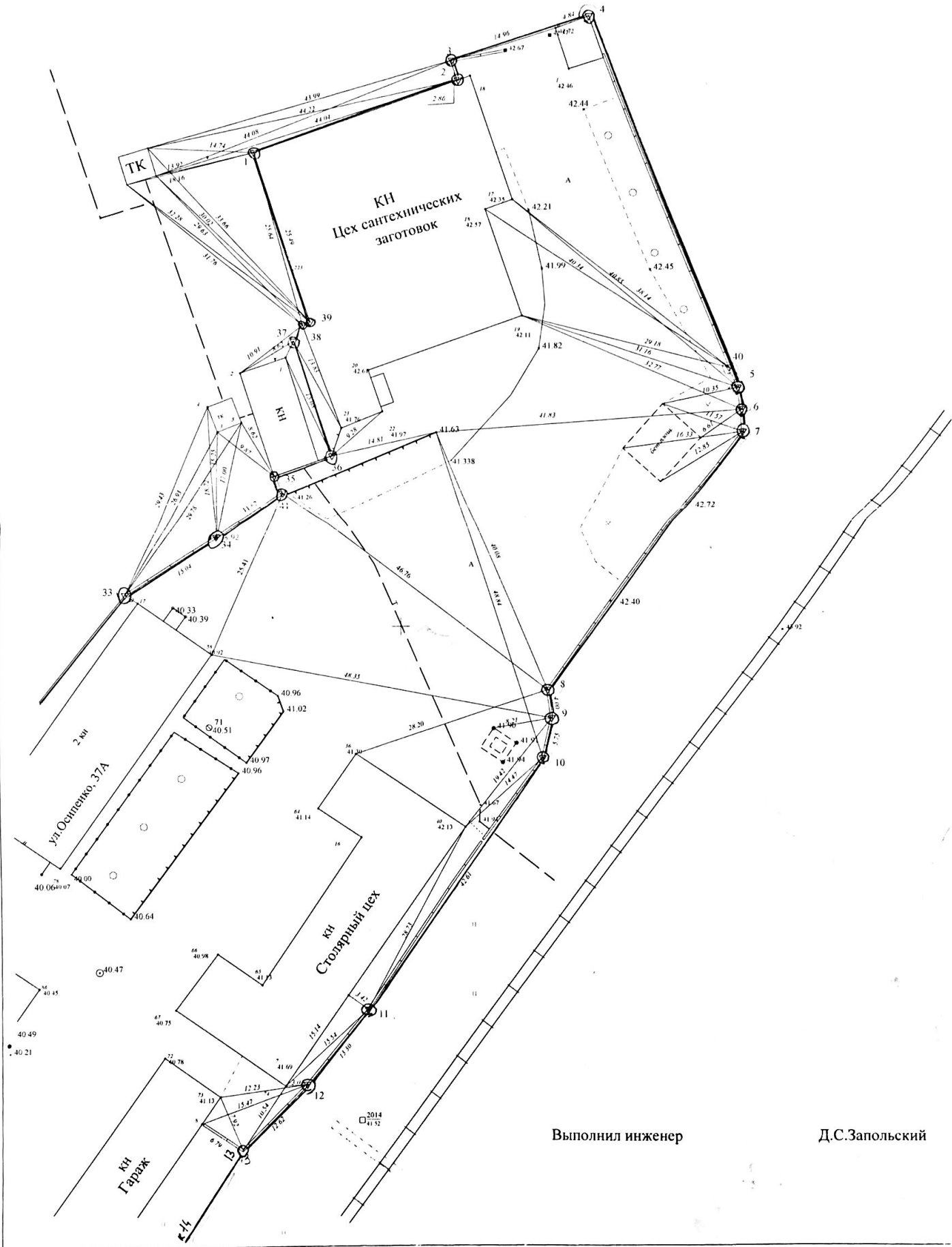
- граница объекта землеустройства
- зона особого режима использования
- граница охранной зоны водопровода и канализации (магистральные)

Примечания :
 Система координат — местная г. Мурманск
 ① — проходная

Исполнитель работ —
 ОАО "МУРМАНСКПРОЕКТ"
 инженер Н.В. Велгубо

Разбивочный чертёж

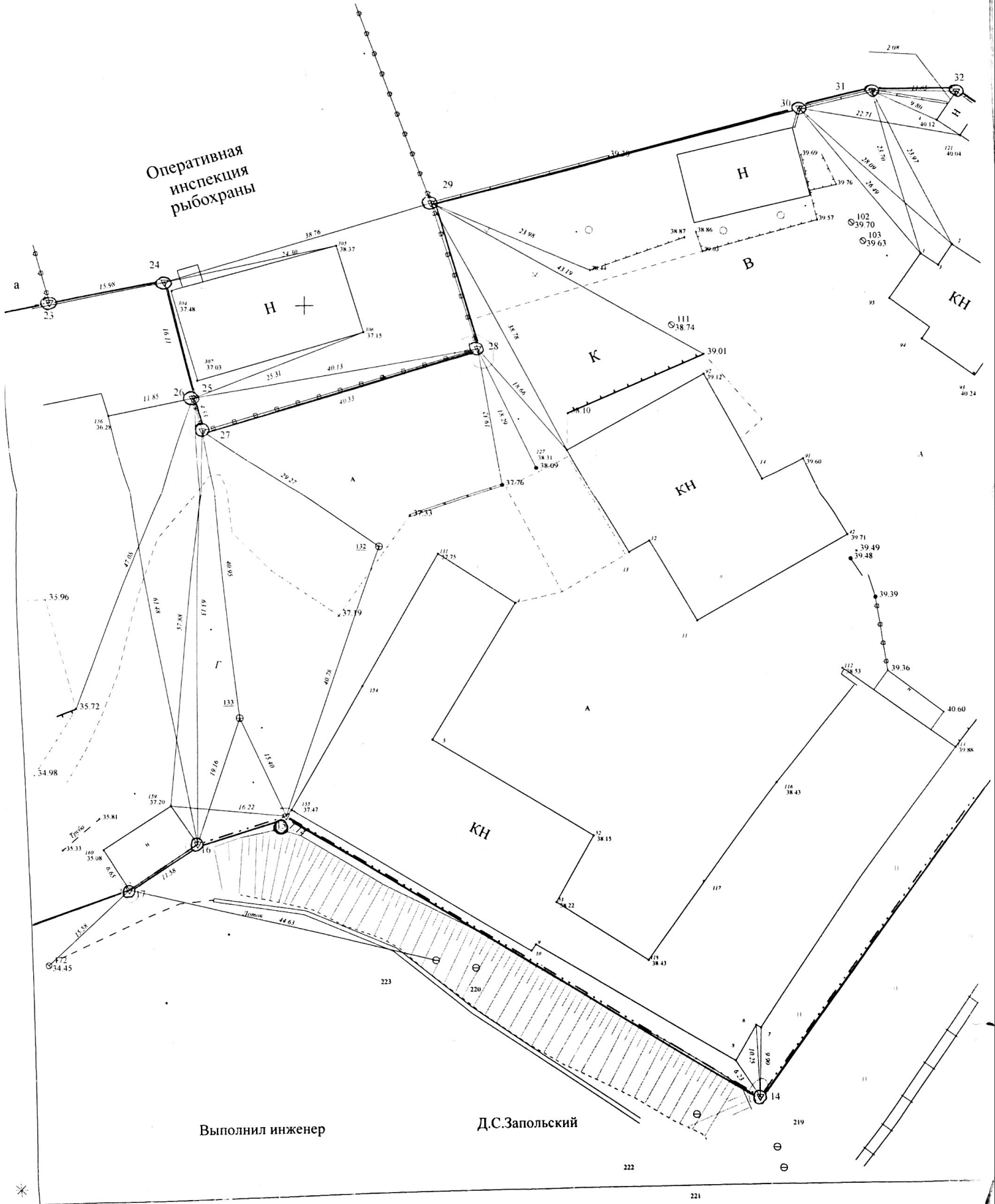
Масштаб М 1 : 500



Выполнил инженер

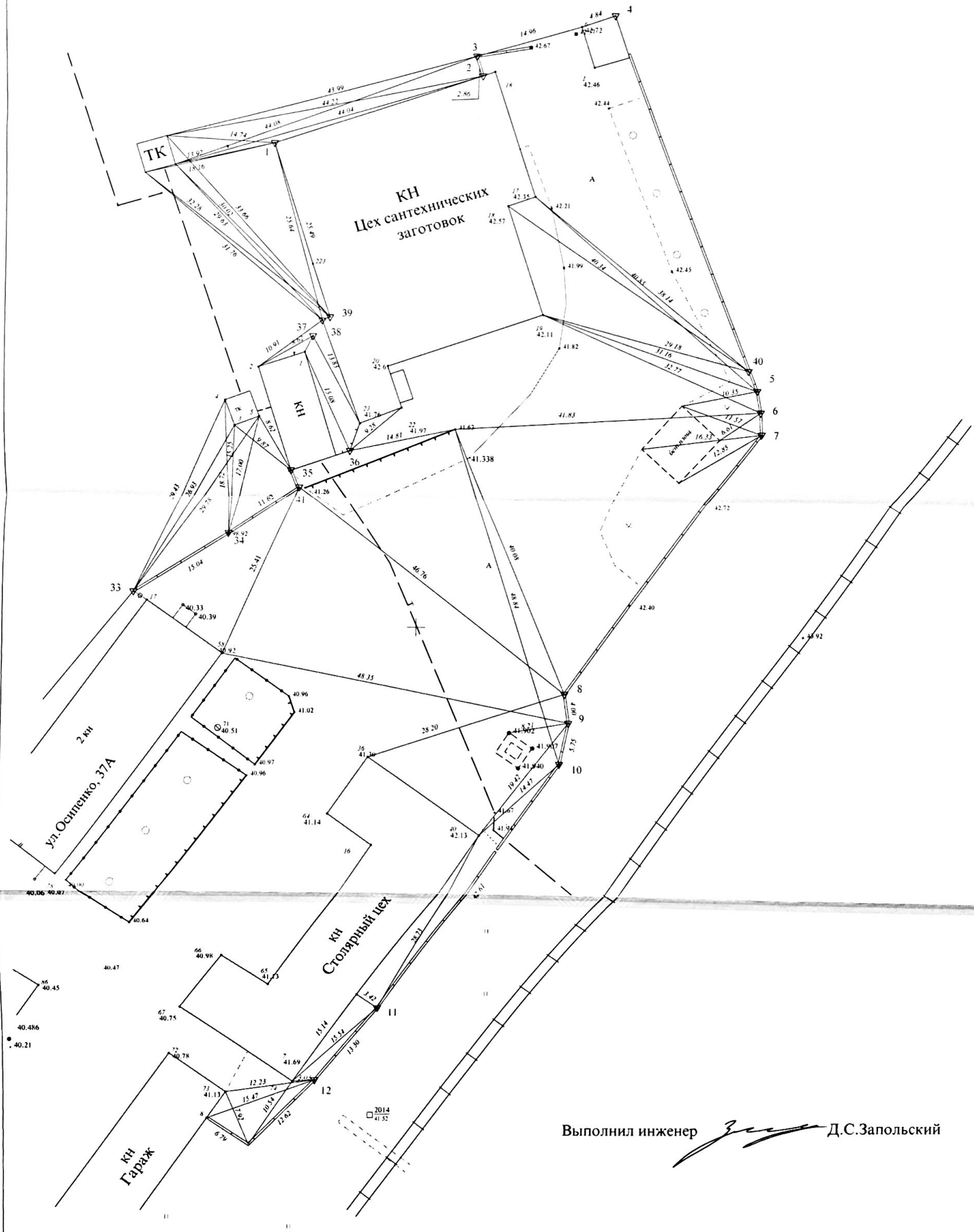
Д.С. Запольский

Разбивочный чертёж
Масштаб 1 : 500



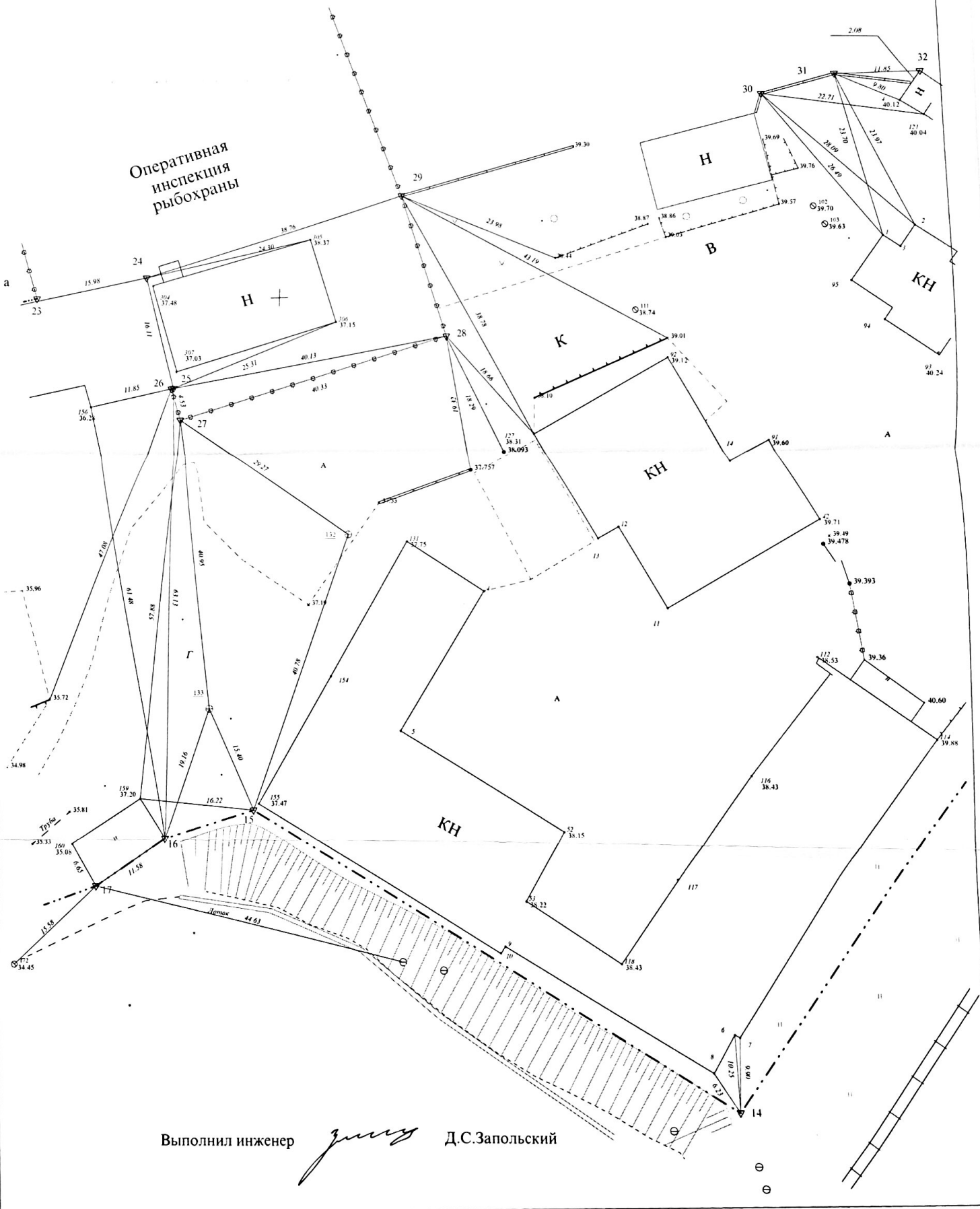
Разбивочный чертёж

Масштаб М 1 : 500



Выполнил инженер *Земля* Д.С.Запольский

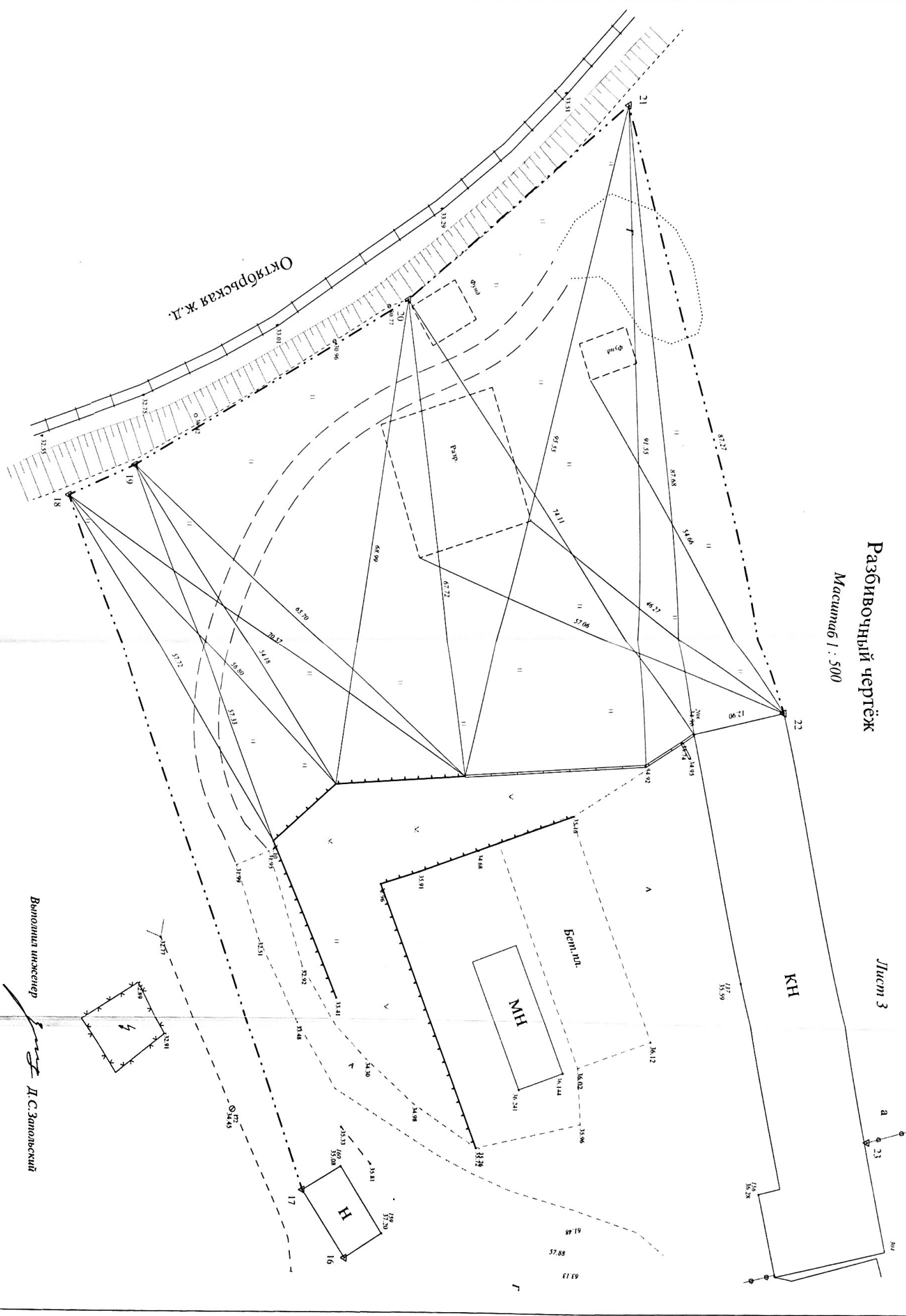
Разбивочный чертёж
Масштаб 1 : 500



Разбивочный чертёж

Масштаб 1 : 500

Лист 3



Выполнил инженер

Д.С. Зюльковский

