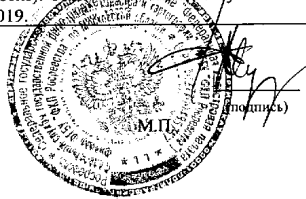


КАДАСТРОВЫЙ ПАСПОРТ ЗЕМЕЛЬНОГО УЧАСТКА

"17" декабря 2014 г. № МО-14/ЗВ-2179755

1	Кадастровый номер: 50:20:0041514:1805	2	Лист № 1	3	Всего листов: 2
4	Номер кадастрового квартала: 50:20:0041514				
Общие сведения					
5	Предыдущие номера: 50:20:0041514:1689	6	Дата внесения номера в государственный кадастр недвижимости: 12.12.2014		
7	—				
8	Местоположение: Московская область, Одинцовский район, с/о Назарьевский, вблизи д.Горышкино-д.Папушево, уч.70а, 72, 73, 76				
9	Категория земель: Земли населенных пунктов				
10	Разрешенное использование: для индивидуального жилищного строительства				
11	Площадь: 1621+/-14 кв. м				
12	Кадастровая стоимость (руб.): 8164150.29				
13	Сведения о правах: —				
14	Особые отметки: —				
15	Сведения о природных объектах: —				
16	Дополнительные сведения для регистрации прав на образованные земельные участки	16.1	Номера образованных участков: 50:20:0041514:1801, 50:20:0041514:1802, 50:20:0041514:1803, 50:20:0041514:1804, 50:20:0041514:1805		
		16.2	Номер участка, преобразованного в результате выдела: —		
		16.3	Номера участков, подлежащих снятию с кадастрового учета: 50:20:0041514:1689		
		16.4	Характер сведений государственного кадастра недвижимости (статус записи о земельном участке): Сведения о земельном участке носят временный характер. Дата истечения срока действия временного характера - 13.12.2019.		

Начальник Красногорского отдела
(наименование должности)



С. А. Гаврилан
(инициалы, фамилия)


ЗАМ. НАЧАЛЬНИКА
И. И. ДУМАКОВ

КАДАСТРОВЫЙ ПАСПОРТ ЗЕМЕЛЬНОГО УЧАСТКА

КП.2


"17" декабря 2014 г. № МО-14/ЗВ-2179755

1	Кадастровый номер: <u>50:20:0041514:1805</u>	2	Лист № 2	3	Всего листов: 2
4	План (чертеж, схема) земельного участка				
5	Масштаб 1:400				



Условные знаки: —

Начальник Красногорского отдела
(наименование должности)



С. А. Гаврилан
(инициалы, фамилия)
ЗАМ. НАЧАЛЬНИКА
КРАСНОГОРСКОГО ОТДЕЛА