


Выписка из Единого государственного реестра недвижимости об основных характеристиках и предусмотренных правах на объект недвижимости

Сведения об основных характеристиках объекта недвижимости

Сведения об объекте недвижимости указаны в следующей таблице

Лист 1 из 1

Этаж		Этаж		Этаж	
Лист №1	Регистр I	Всего листов раздела I	Всего разделов I	Всего листов выписки I	Всего листов выписки I
24 июля 2019г.					
Кадастровый номер:	69:15:0010024.1740				
Номер кадастрового квартала:	69:15:0010024				
Дата присвоения кадастрового номера:	02.06.2014				
Рассмотрены ли государственными органами земельный участок, кадастровый номер которого совпадает с кадастровым номером объекта недвижимости:	данные отсутствуют				
Адрес (местоположение):	Тверская область, Калининский район, Городское поселение п. Новозавидовский, район д. Лазурный				
Площадь, м ² :	50				
Категория:	Нежилое				
Вид использования:	Гараж				
Кол-во помещений в том числе в подземных этажах:	1, в том числе подземных 0				
Дополнительно в отношении строений, частей строений и сооружений:	данные отсутствуют				
Площадь строительства:	2014				
Кадастровая стоимость, руб.:	342824				
Кадастровый номер и/или кадастровый номер участка и/или кадастровый номер земельного участка, кадастровый номер которого совпадает с кадастровым номером объекта недвижимости:	69:15:0010024.810				
Кадастровый номер, кадастровый номер участка, кадастровый номер земельного участка, кадастровый номер которого совпадает с кадастровым номером объекта недвижимости:	данные отсутствуют				
Вид разрешенного использования:	данные отсутствуют				
Статус земли обременения:	Свободна от обременения, не имеет статус "актуальна"				
Свободна от обременения:	данные отсутствуют				
Получены ли выписки:	Гасанов Дюсир Омарович (орган государственной регистрации) Правовый отдел п. Лазурный Калининский район "Лазурный объект", ИНН 69:15:0010024				



Подпись: _____ Инициалы, фамилия: _____


М.П.

Бюджетное государственное учреждение «Бюджетное государственное учреждение «Бюджетное государственное учреждение»

Сведения о зарегистрированных правах

Итого			
№ п/п	Рассел 2	Всего регистрационных 2. 1	Всего регистрационных 3
24 июля 2019 г.			
Кадастровый номер	69:15:0000024:1740		


1	Правомладатель (правообладатель)	1.1	Общество с ограниченной ответственностью «Датский коммерческий энергетический банк "Датский банк"» ИНН: 0541019312, ОГРН: 102050000553
2	Вид, номер и дата государственной регистрации права	3.1	Собственность 69:15:0000024:1740-69:07/2019:5 24.07.2019 14:20:32
3	Документы-основания	3.1	Поставляется в порядке перевода по заявлению торгавца имуществом должника выдано, датой 19.02.2019
4	Отрешение прав и обременение объекта недвижимости		не зарегистрировано
5	Сведения о наличии реальных ограничений на объект недвижимости для государственных и муниципальных нужд		данные отсутствуют
6	Сведения об осуществлении государственной регистрации сделок, права, ограничивающая права без необходимости в силу закона согласия третьего лица, органа		данные отсутствуют

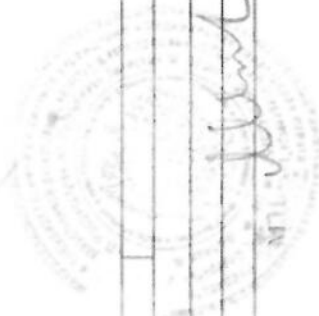


ПОЛНОМ ОЧЕННЫЙ АДВОКАТ	ПОЛНОВ	ИНН: ИЛИ, ФАКТОЛ
------------------------	--------	------------------

Выписка из Единого государственного реестра недвижимости об основных характеристиках и зарегистрированных правах на объект недвижимости

Описание местоположения объекта недвижимости

Здание			
вид объекта недвижимости			
Лист №1	Раздел 4	Всего листов раздела 4-1	Всего разделов: 3
Всего листов выписки: 3			
24 ноябрь 2019г.			
Кадастровый номер:		69:15/009/024/1740	
С кадастрового плана недвижимости (листки объекта недвижимости) на кадастровом участке(х)			
			
Масштаб: 1:2000		Условные обозначения:	
Полное наименование документа:		Инициалы, фамилия:	
Инициалы, фамилия:		Подпись:	



[Handwritten signature]