

Филиал федерального государственного бюджетного учреждения "Федеральная кадастровая палата Росреестра" по Московской области

(наименование органа кадастрового учета)

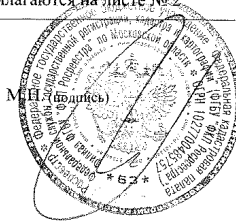
КАДАСТРОВЫЙ ПАСПОРТ ЗЕМЕЛЬНОГО УЧАСТКА (выписка из государственного кадастра недвижимости)

В.1

09.06.2012 № МО-12/ЗВ-398923

1	Кадастровый номер 50:20:0041502:69		2	Лист № 1	3	Всего листов: 4		
<b>Общие сведения</b>								
4	Предыдущие номера: 50:20:0041502:5			6	Дата внесения номера в государственный кадастр недвижимости: 10.08.2006			
5	—							
7	Местоположение: установлено относительно ориентира, расположенного в границах участка. Почтовый адрес ориентира: обл. Московская, р-н Одинцовский, с/о Назарьевский, вблизи д.Горышкино-д.Папушево уч.132							
8	Категория земель:							
8.1	Земли сельскохозяйственного назначения	Земли населенных пунктов	Земли промышленности, энергетики, транспорта, связи, радиовещания, телевидения, информатики, земли для обеспечения космической деятельности, земли обороны, безопасности и земли иного специального назначения	Земли особо охраняемых территорий и объектов	Земли лесного фонда	Земли водного фонда	Земли запаса	Категория не установлена
8.2	—	весь	—	—	—	—	—	—
9	Разрешенное использование: Для индивидуального жилищного строительства							
10	Фактическое использование/характеристика деятельности: —							
11	Площадь: 1985 кв. м	12	Кадастровая стоимость (руб.): 8281300.90	13	Удельный показатель кадастровой стоимости (руб./м <sup>2</sup> ): 4171.94	14	Система координат: МСК-50, зона 2	
Сведения о правах:								
15	Правообладатель	Вид права		Особые отметки				
	Владельцы инвестиционных паев закрытого паевого инвестиционного фонда недвижимости "АГ Капитал ИНТЕРРА"	Собственность		Размер доли: общая долевая				
16	Особые отметки: —							
17	—							
18	Дополнительные сведения для регистрации прав на образованные земельные участки		Дополнительные сведения прилагаются на листе № 2					

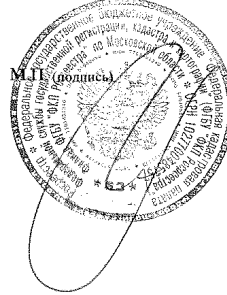
Начальник отдела подготовки сведений  
(наименование должности)



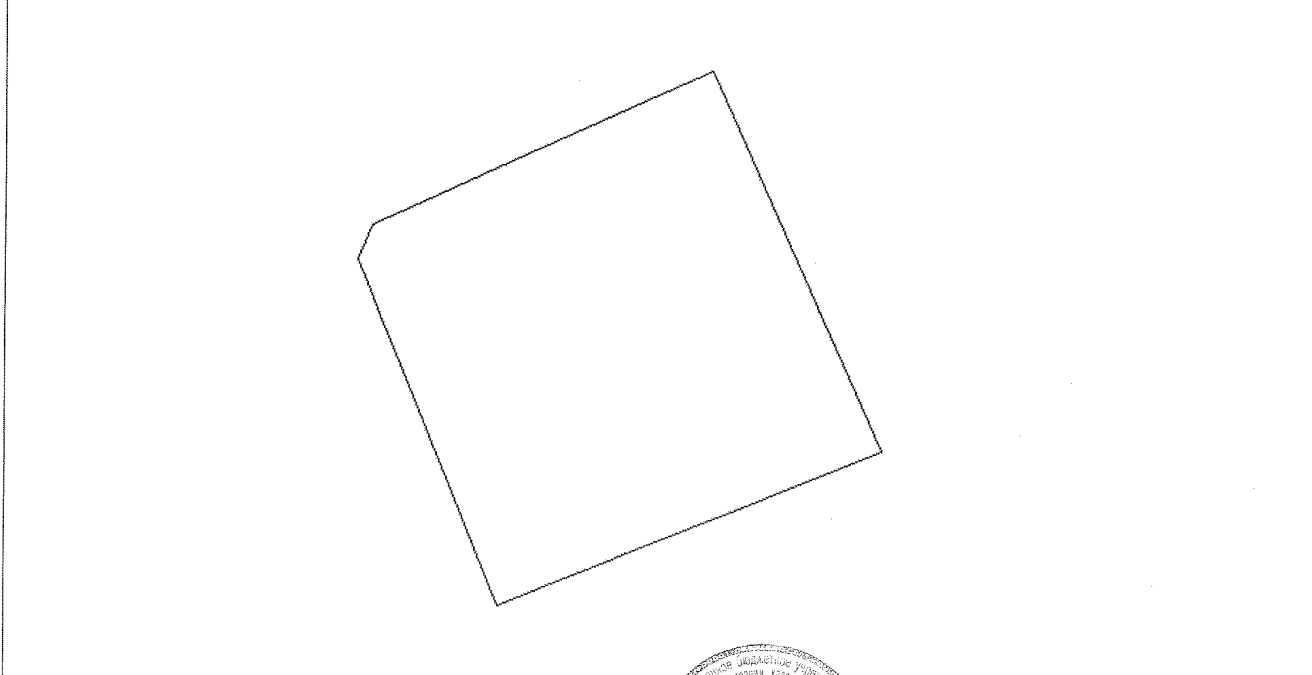
А. С. Петров  
(инициалы, фамилия)

1	Кадастровый номер	2	Лист №2	3	Всего листов: 4
18	Дополнительные сведения для регистрации прав на образованные земельные участки	18.1	Номера образованных участков: 50:20:0041502:12, 50:20:0041502:13, 50:20:0041502:14, 50:20:0041502:15, 50:20:0041502:16, 50:20:0041502:17, 50:20:0041502:18, 50:20:0041502:19, 50:20:0041502:20, 50:20:0041502:21, 50:20:0041502:22, 50:20:0041502:23, 50:20:0041502:24, 50:20:0041502:25, 50:20:0041502:26, 50:20:0041502:27, 50:20:0041502:28, 50:20:0041502:29, 50:20:0041502:30, 50:20:0041502:31, 50:20:0041502:32, 50:20:0041502:33, 50:20:0041502:34, 50:20:0041502:35, 50:20:0041502:36, 50:20:0041502:37, 50:20:0041502:38, 50:20:0041502:39, 50:20:0041502:40, 50:20:0041502:41, 50:20:0041502:42, 50:20:0041502:43, 50:20:0041502:44, 50:20:0041502:45, 50:20:0041502:46, 50:20:0041502:47, 50:20:0041502:48, 50:20:0041502:49, 50:20:0041502:50, 50:20:0041502:51, 50:20:0041502:52, 50:20:0041502:53, 50:20:0041502:54, 50:20:0041502:55, 50:20:0041502:56, 50:20:0041502:57, 50:20:0041502:58, 50:20:0041502:59, 50:20:0041502:60, 50:20:0041502:61, 50:20:0041502:62, 50:20:0041502:63, 50:20:0041502:64, 50:20:0041502:65, 50:20:0041502:66, 50:20:0041502:67, 50:20:0041502:68, 50:20:0041502:69, 50:20:0041502:70, 50:20:0041502:71, 50:20:0041502:72, 50:20:0041502:73, 50:20:0041502:74, 50:20:0041502:75, 50:20:0041502:76, 50:20:0041502:77, 50:20:0041502:78, 50:20:0041502:79, 50:20:0041502:80, 50:20:0041502:81, 50:20:0041502:82, 50:20:0041502:83, 50:20:0041502:84		
		18.2	Номер участка, преобразованного в результате выдела: —		
		18.3	Номера участков, подлежащих снятию с кадастрового учета: 50:20:0041502:5		

Начальник отдела подготовки сведений  
(наименование должности)



А. С. Петров  
(инициалы, фамилия)

1	Кадастровый номер 50:20:0041502:69	2	Лист № 3	3	Всего листов: 4
План (чертеж, схема) земельного участка					
					
5	Масштаб 1:600				

Начальник отдела подготовки сведений  
(наименование должности)

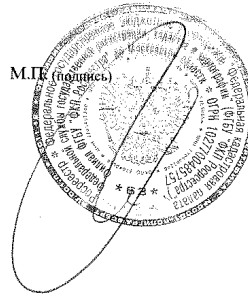


А. С. Петров  
(инициалы, фамилия)

1	Кадастровый номер 50:20:0041502:69			2	Лист № 4	3	Всего листов: 4
4	Сведения о частях земельного участка и обременениях						
	№ п/п	Учетный номер части	Площадь (м²)	Характеристика		Лица, в пользу которых установлены обременения	
	1	—	весь	Доверительное управление		Общество с ограниченной ответственностью "Управляющая компания ВЕЛЕС Менеджмент"	

Начальник отдела подготовки сведений  
(наименование должности)

М.П. (подпись)



А. С. Петров  
(инициалы, фамилия)