

КАДАСТРОВЫЙ ПАСПОРТ ЗЕМЕЛЬНОГО УЧАСТКА

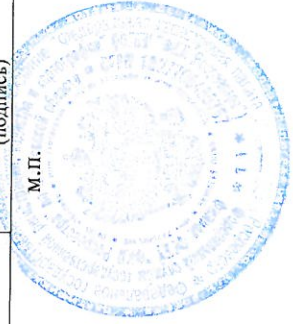
"26" июня 2015 г. № МО-15/ЗВ-1176114

1	Кадастровый номер:	50:20:0041502:236	2	Лист № <u>1</u>	3	Всего листов: <u>2</u>
4	Номер кадастрового квартала:	50:20:0041502				
5	Предыдущие номера:	50:20:0041502:217	6	Дата внесения номера в государственный кадастр недвижимости: 24.06.2015		
7						
8	Кадастровые номера объектов капитального строительства: —					
9	Адрес (описание местоположения): Московская область, Одинцовский район, Назарьевский с.о., вблизи д. Горышкино, д. Папушево, уч. 148, 149, 150, 151					
10	Категория земель: Земли населенных пунктов					
11	Разрешенное использование: для индивидуального жилищного строительства					
12	Площадь: 1483 +/- 13 кв. м					
13	Кадастровая стоимость: 6931378.87 руб.					
14	Сведения о правах: —					
15	Особые отметки: —					
16	Сведения о природных объектах: —					
17	Дополнительные сведения:					
	17.1	Кадастровые номера участков, образованных с земельным участком: 50:20:0041502:235, 50:20:0041502:242, 50:20:0041502:234, 50:20:0041502:239, 50:20:0041502:237, 50:20:0041502:241, 50:20:0041502:238, 50:20:0041502:240				
	17.2	Кадастровый номер преобразованного участка: —				
	17.3	Кадастровые номера участков, подлежащих снятию или снятых с кадастрового учета: 50:20:0041502:217				
	17.4	Кадастровые номера участков, образованных из земельного участка: —				
18	Характер сведений государственного кадастра недвижимости (статус записи о земельном участке): Сведения об объекте недвижимости имеют статус временные. Дата истечения временного характера сведений - 25.06.2020.					
19	Сведения о кадастровых инженерах: Давыдчик Юрий Михайлович, 50-11-479, 10.06.2015 г.					

Начальник Красногорского отдела (полное наименование должности)	С. А. Гаврилан (инициалы, фамилия)
--	---------------------------------------

(подпись)

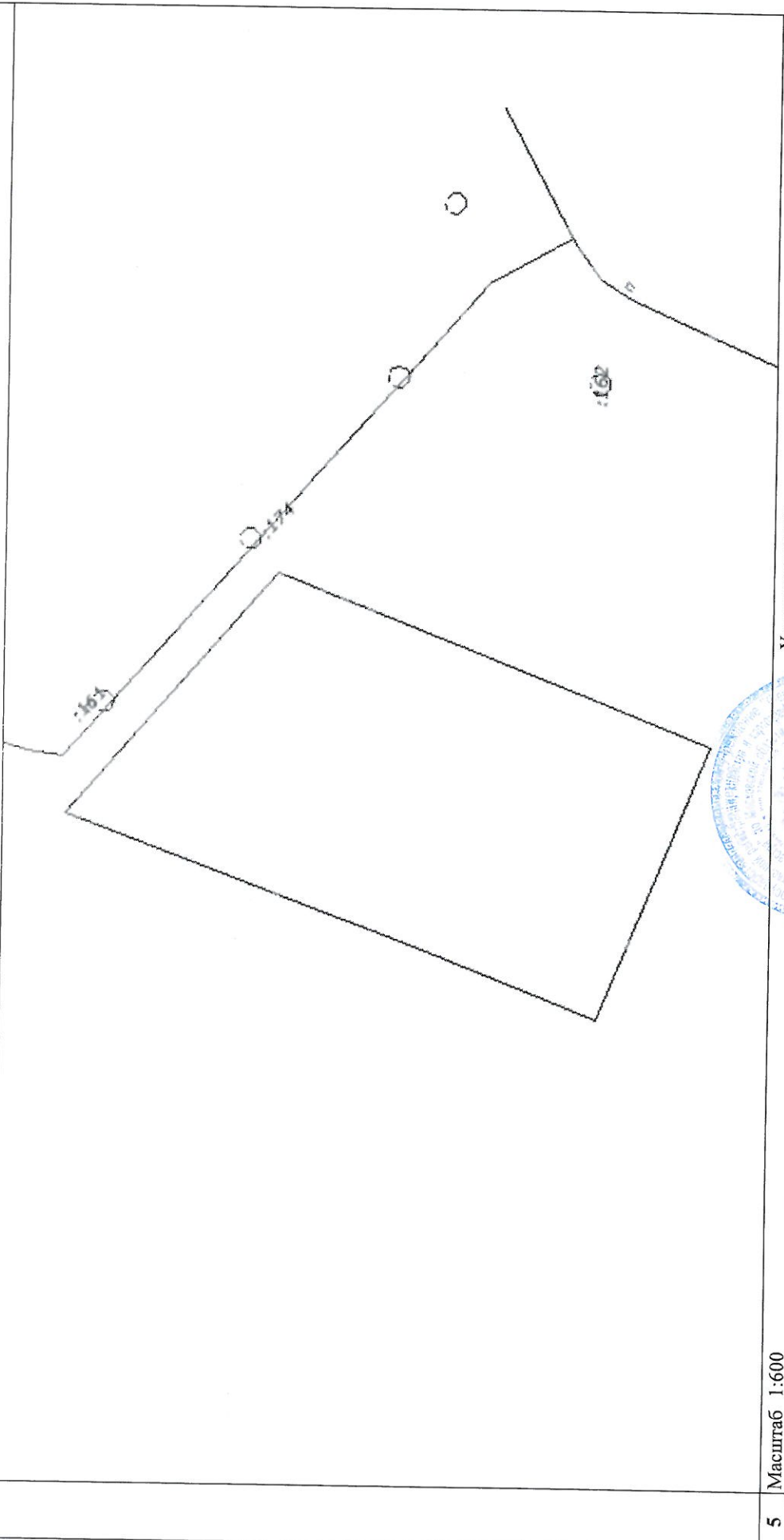
М.п.




КАДАСТРОВЫЙ ПАСПОРТ ЗЕМЕЛЬНОГО УЧАСТКА

"26" июня 2015 г. № МО-15/ЗВ-1176114

1	Кадастровый номер: 50:20:0041502:236	2	Лист № 2	3	Всего листов: 2
4	План (чертеж, схема) земельного участка				



5 Масштаб 1:600



Начальник Красногорского отдела  
(полное наименование должности)

(подпись)

С. А. Гаврилан  
(инициалы, фамилия)

М.П.