

Филиал федерального государственного бюджетного учреждения "Федеральная кадастровая палата Росреестра" по Московской области

(полное наименование органа кадастрового учета)

КП.1

КАДАСТРОВЫЙ ПАСПОРТ ЗЕМЕЛЬНОГО УЧАСТКА

"04" декабря 2015 г. № МО-15/ЗВ-2484872


1	Кадастровый номер:	50:20:0041502:289	2	Лист № <u>1</u>	3	Всего листов: <u>2</u>
4	Номер кадастрового квартала:	50:20:0041502				
5	Предельные номера:	50:20:0041502:27, 50:20:0041502:28, 50:20:0041502:29, 50:20:0041502:30, 50:20:0041502:31, 50:20:0041502:32, 50:20:0041502:33	6	Дата внесения номера в государственный кадастр недвижимости: 01.12.2015		
7	—					
8	Кадастровые номера объектов капитального строительства: —					
9	Адрес (описание местоположения): Московская область, Одинцовский район, с/о Назарьевский, вблизи д.Горышкино-д.Папушево, уч.83, 84, 85, 86, 87, 88, 89					
10	Категория земель: Земли населенных пунктов					
11	Разрешенное использование: для индивидуального жилищного строительства					
12	Площадь: 1680 +/- 14 кв. м					
13	Кадастровая стоимость: 7852135.20 руб.					
14	Сведения о правах: —					
15	Особые отметки: —					
16	Сведения о природных объектах: —					
17	Дополнительные сведения:					
	17.1 Кадастровые номера участков, образованных с земельным участком: 50:20:0041502:292, 50:20:0041502:296, 50:20:0041502:299, 50:20:0041502:300, 50:20:0041502:288, 50:20:0041502:298, 50:20:0041502:286, 50:20:0041502:295, 50:20:0041502:294, 50:20:0041502:297, 50:20:0041502:287, 50:20:0041502:290, 50:20:0041502:291, 50:20:0041502:293					
	17.2 Кадастровый номер преобразованного участка: —					
	17.3 Кадастровые номера участков, подлежащих снятию или снятых с кадастрового учета: 50:20:0041502:28, 50:20:0041502:33, 50:20:0041502:31, 50:20:0041502:27, 50:20:0041502:29, 50:20:0041502:32, 50:20:0041502:30					
	17.4 Кадастровые номера участков, образованных из земельного участка: —					
18	Характер сведений государственного кадастра недвижимости (статус записи о земельном участке): Сведения об объекте недвижимости имеют статус временные.					
19	Дата истечения временного характера сведений - 02.12.2020.					
	Сведения о кадастровых инженерах: Давыдчик Юрий Михайлович, 50-11-479, 20.11.2015 г.					

Начальник Красногорского отдела
(полное наименование должности)

С. А. Гаврилан
(инициалы, фамилия)


(подпись)


М.п.



КАДАСТРОВЫЙ ПАСПОРТ ЗЕМЕЛЬНОГО УЧАСТКА

"04" декабря 2015 г. № МО-15/ЗВ-2484872

1	Кадастровый номер: 50:20:0041502:289	2	Лист № 2	3	Всего листов: 2
4	План (чертеж, схема) земельного участка				
					
5	Масштаб 1:500				



Начальник Красногорского отдела
(полное наименование должности)

С. А. Гаврилан
(инициалы, фамилия)

(подпись)

М.П.