


**КАДАСТРОВЫЙ ПАСПОРТ ЗЕМЕЛЬНОГО УЧАСТКА**  
"17" декабря 2014 г. № МО-14/ЗВ-2179484


КП.1

1	Кадастровый номер: 50:20:0041514:1800	2	Лист № 1	3	Всего листов: 2
4	Номер кадастрового квартала: 50:20:0041514				
<b>Общие сведения</b>					
5	Предыдущие номера: 50:20:0041514:1688	6	Дата внесения номера в государственный кадастр недвижимости: 12.12.2014		
7	—				
8	Местоположение: Московская область, Одинцовский район, с/о Назарьевский, вблизи д.Горышкино-д.Папушево, уч.56, 59, 61, 62				
9	Категория земель: Земли населенных пунктов				
10	Разрешенное использование: для индивидуального жилищного строительства				
11	Площадь: 1253+/-12 кв. м				
12	Кадастровая стоимость (руб.): 6310721.97				
13	Сведения о правах: —				
14	Особые отметки: —				
15	Сведения о природных объектах: —				
16	Дополнительные сведения для регистрации прав на образованные земельные участки	16.1	Номера образованных участков: 50:20:0041514:1796, 50:20:0041514:1797, 50:20:0041514:1798, 50:20:0041514:1799, 50:20:0041514:1800		
		16.2	Номер участка, преобразованного в результате выдела: —		
		16.3	Номера участков, подлежащих снятию с кадастрового учета: 50:20:0041514:1688		
		16.4	Характер сведений государственного кадастра недвижимости (статус записи о земельном участке): Сведения о земельном участке носят временный характер. Дата истечения срока действия временного характера - 13.12.2019.		


Начальник Красногорского отдела  
(наименование должности)



С. А. Гаврилан  
(инициалы, фамилия)  
ЗАМ. НАЧАЛЬНИКА  
Р. О. МУЗЫЧЕНКО

1	Кадастровый номер: 50:20:0041514:1800	2	Лист № 2	3	Всего листов: 2
План (чертеж, схема) земельного участка					
					
5	Масштаб 1:400	Условные знаки: —			

Начальник Красногорского отдела  
(наименование должности)



С. А. Гаврилан  
(инициалы, фамилия)  
С. А. САЧАЛЬНИКА  
Р. С. МУСЛЕНКО