

3001-16

**Управление Федеральной службы государственной регистрации, кадастра и картографии по
Московской области**

(полное наименование органа кадастрового учета)


КАДАСТРОВАЯ ВЫПИСКА

КВ.1

Объекта незавершенного строительства (вид объекта недвижимого имущества)	
Лист №	1
Всего листов:	4
"19" февраля 2018 г. № МО-18/ЗВ-537093	
Кадастровый номер:	50:20:0041514:1969
Номер кадастрового квартала:	50:20:0041514
Предыдущие номера:	—
Дата внесения номера в государственный кадастр недвижимости:	30.12.2016

Описание объекта недвижимого имущества:

1	Адрес (описание местоположения):	Московская область, Одинцовский район, с/о Назарьевский, вблизи д.Горышкино-д.Папушево		
2	Основная характеристика:	Площадь	428.2	кв. м
		(тип)	(значение)	(единица измерения)
	степень готовности объекта незавершенного строительства (%)	12		
3	Назначение:	—		
4	Наименование:	—		
5	Количество этажей, в том числе подземных этажей :	—		
6	Материал наружных стен:	—		
7	Год ввода в эксплуатацию (завершения строительства):	—		
8	Кадастровая стоимость (руб.):	—		
9	Система координат:	МСК-50, зона 2		
10	Кадастровый номер земельного участка (участков), в пределах которого расположен объект недвижимого имущества:	50:20:0041514:1797		
11	Сведения о включении в реестр объектов культурного наследия:	—		
12	Сведения о кадастровых инженерах:	Терентьева Светлана Алексеевна, 77-14-93, 18.12.2017 г., Терентьева Светлана Алексеевна, 77-14-93, 14.12.2016 г.		
13	Особые отметки:	—		
14	Дополнительные сведения:			
	14.1	Кадастровые номера объектов недвижимости, образованных с объектом недвижимости		
	14.2	Кадастровые номера объектов недвижимости, образованных из объекта недвижимости		
	14.3	Кадастровые номера объектов, подлежащих снятию с кадастрового учета		
15	Характер сведений государственного кадастра недвижимости (статус записи об объекте): Сведения об объекте недвижимости имеют статус учтенные			

Главный специалист - эксперт (полное наименование должности)		П. А. Чуев (инициалы, фамилия)
---	--	-----------------------------------

Начальник
Территориального
отдела № 17
Трунов Е.В.

КАДАСТРОВАЯ ВЫПИСКА

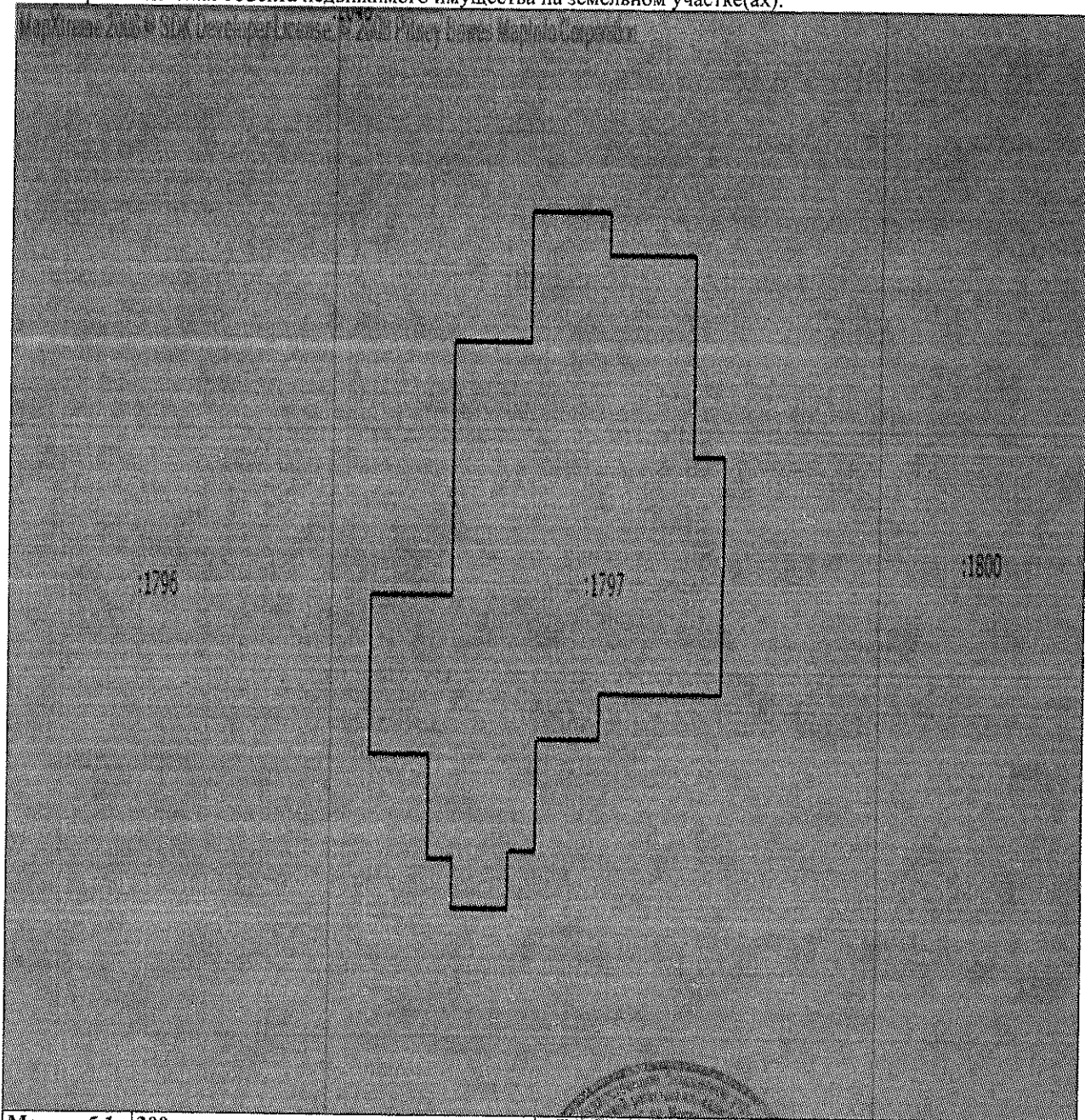
Объекта незавершенного строительства
(вид объекта недвижимого имущества)

Лист № 2 Всего листов: 4

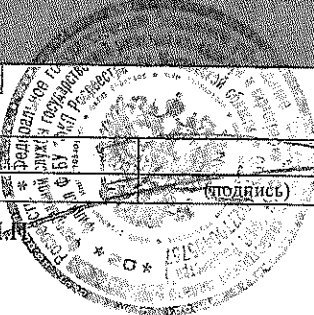
"19" февраля 2018 г. № МО-18/ЗВ-537093

Кадастровый номер: 50:20:0041514:1969

Схема расположения объекта недвижимого имущества на земельном участке(ах):



Масштаб 1: 300

Главный специалист - эксперт (полное наименование должности)	 (подпись)	П. А. Чуев (инициалы, фамилия)
---	---	-----------------------------------

КАДАСТРОВАЯ ВЫПИСКА

КВ.3

Объекта незавершенного строительства (вид объекта недвижимого имущества)			
Лист №	3	Всего листов:	4

"19" февраля 2018 г. № МО-18/ЗВ-537093

Кадастровый номер: 50:20:0041514:1969


Перечень координат характерных точек контура

Номер точки	Координаты		Радиус (R)	Особые отметки (точность определения)
	X	Y		
1	2	3	4	5
1.1	462146.41	2159121.97	—	0.10
1.2	462146.40	2159127.55	—	0.10
1.3	462150.47	2159127.57	—	0.10
1.4	462150.44	2159133.17	—	0.10
1.5	462149.11	2159133.16	—	0.10
1.6	462149.08	2159139.38	—	0.10
1.7	462142.96	2159139.35	—	0.10
1.8	462142.95	2159141.55	—	0.10
1.9	462135.66	2159141.47	—	0.10
1.10	462135.71	2159132.73	—	0.10
1.11	462134.18	2159132.72	—	0.10
1.12	462134.20	2159128.15	—	0.10
1.13	462130.78	2159128.13	—	0.10
1.14	462130.79	2159126.20	—	0.10
1.15	462129.03	2159126.19	—	0.10
1.16	462129.03	2159122.12	—	0.10
1.17	462130.55	2159122.13	—	0.10
1.18	462130.56	2159120.41	—	0.10
1.19	462133.73	2159120.41	—	0.10
1.20	462133.74	2159116.19	—	0.10
1.21	462138.66	2159116.21	—	0.10
1.22	462138.63	2159121.93	—	0.10
1.1	462146.41	2159121.97	—	0.10

Главный специалист - эксперт
(полное наименование должности)

(подпись)

П. А. Чуев
(инициалы, фамилия)



КАДАСТРОВАЯ ВЫПИСКА

КВ.4

Объекта незавершенного строительства (вид объекта недвижимого имущества)

Лист №	4	Всего листов:	4
--------	---	---------------	---

"19" февраля 2018 г. № МО-18/ЗВ-537093
Кадастровый номер: 50:20:0041514:1969

Сведения о частях здания, сооружения:

1. Сведения о местоположении части здания, сооружения на земельном участке

Обозначение части:	—			
Номера характерных точек контура части здания, сооружения	Координаты, м		Особые отметки (точность определения)	Примечание
	X	Y		
1	2	3	4	5
—	—	—	—	—

2. Общие сведения о части здания, сооружения

№ п/п	Учетный номер части	Основная характеристика, единица измерения			Описание местоположения части	Характеристика части
		(тип)	(значение)	(единица измерения)		
1	—	—	весь	—	—	Доверительное управление

Главный специалист - эксперт (полное наименование должности)	П. А. Чуев (подпись)	П. А. Чуев (инициалы, фамилия)
---	-------------------------	-----------------------------------

М.П.

