

Финанс федеральное государственное бюджетное учреждение "Федеральная кадастровая палата Федеральной службы государственной регистрации, кадастра и картографии" по Мурманской области

(полное наименование органа кадастрового учета, осуществляющего государственный кадастровый учет земельных участков на территории соответствующего кадастрового округа)

КАДАСТРОВАЯ ВЫПИСКА О ЗЕМЕЛЬНОМ УЧАСТКЕ (выписка из государственного кадастра недвижимости)

26.06.2012 № 51/301/12-17181


КВ.1

1	Кадастровый номер 51:14:0020507:8		2	Лист № 1	3	Всего листов: 5		
Общие сведения								
4	Предыдущие номера: 51:14:020505:08		6		Дата внесения номера в государственный кадастр недвижимости: 06.01.2005			
5	—							
7	Местоположение: Мурманская обл., МО г. Апатиты с подведомственной территорией, г. Апатиты, ул. Жемчужная, на земельном участке расположено здание № 15а							
8	Категория земель:							
8.1	Земли сельскохозяйственного назначения	Земли населенных пунктов	Земли промышленности, энергетики, транспорта, связи, радиовещания, телевидения, информатики, земли для обеспечения космической деятельности, земли обороны, безопасности и земли иного специального назначения	Земли особо охраняемых территорий и объектов	Земли лесного фонда	Земли водного фонда	Земли запаса	Категория не установлена
8.2	— весь							
9	Разрешенное использование: для размещения сберегательной кассы							
10	Фактическое использование/характеристика деятельности: —							
11	Площадь: 694+/9.22 кв. м	12	Кадастровая стоимость (руб.): 2121891	13	Удельный показатель кадастровой стоимости (руб./м²): 3057.48	14	Система координат: МСК - 51	
Сведения о правах:								
Правообладатель			Вид права					
Акционерный коммерческий Сберегательный банк Российской Федерации (открытое акционерное общество)			Собственность					
15	—							
16	Особые отметки: —							
17	Характер сведений ГКН (статус записи о земельном участке): —							
18	Дополнительные сведения		18.1	—				
			18.2	—				
			18.3	—				

Инженер I категории отдела подготовки сведений филиала ФГБУ "ФКП Росреестра" по Мурманской области
(наименование должности)

М.П. (подпись)

Л. Н. Кошкина
(инициалы, фамилия)

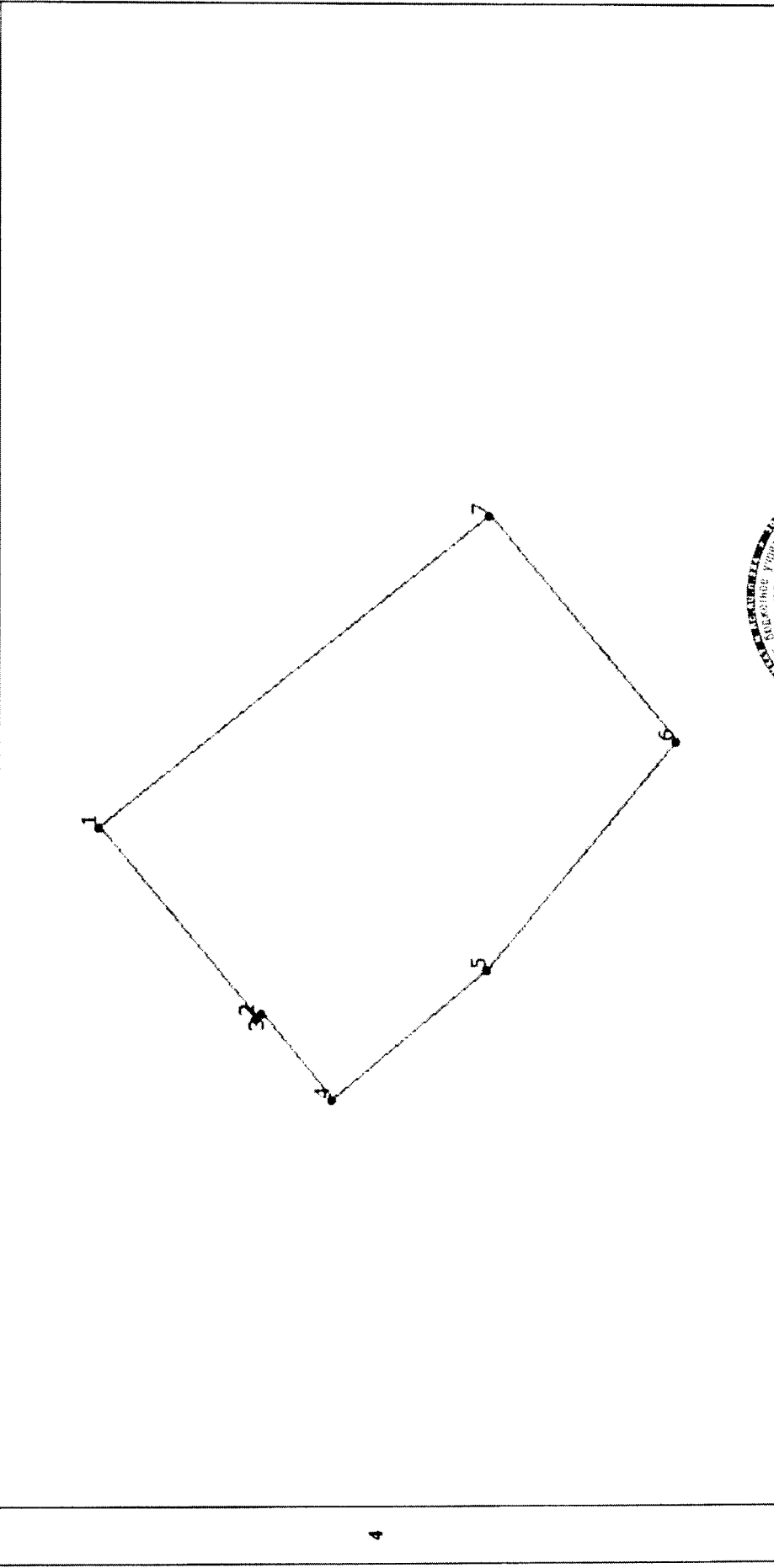


КАДАСТРОВАЯ ВЫПИСКА О ЗЕМЕЛЬНОМ УЧАСТКЕ (выписка из государственного кадастра недвижимости)


КВ.2

26.06.2012 № 51/301/12-17181

1	Кадастровый номер 51:14:0020507:8	2	Лист № 2	3	Всего листов: 2
План (чертеж, схема) земельного участка					



5 Масштаб 1:400



Инженер I категории отдела подготовки сведений филиала ФГБУ "ФКП

Росреестра" по Мурманской области

(наименование должности)

Д. Н. Кошкина
(инициалы, фамилия)

КАДАСТРОВАЯ ВЫПИСКА О ЗЕМЕЛЬНОМ УЧАСТКЕ (выписка из государственного кадастра недвижимости)
 26.06.2012 № 51/301/12-17181


КВ.3

1		Кадастровый номер 51:14:0020507:8		2	Лист № 2	3	Всего листов: 5
Сведения о частях земельного участка и обременениях							
4	№ п/п	Учетный номер части	Площадь (м²)	Характеристика	Лица, в пользу которых установлены обременения		
	1	—	весь	аренда земли (земельного участка)	Акционерный коммерческий Сберегательный банк Российской Федерации (открытое акционерное общество)		

Инженер 1 категории отдела подготовки сведений филиала ФГБУ "ФКП
 Росреестра" по Мурманской области
 (наименование должности)

М.П. (подпись)

Л. Н. Кошкина
 (инициалы, фамилия)

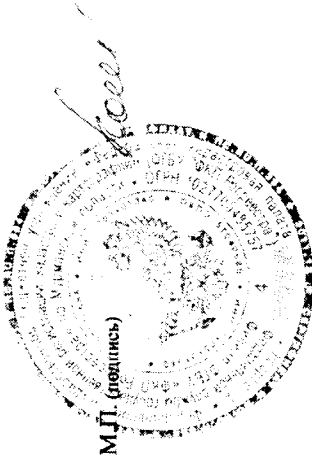


КАДАСТРОВАЯ ВЫПИСКА О ЗЕМЕЛЬНОМ УЧАСТКЕ (выписка из государственного кадастра недвижимости)
 26.06.2012 № 51/301/12-17181

КВ.5

1		Кадастровый номер 51:14:0020507:8		2	Лист № 4	3	Всего листов: 5
Описание местоположения границ земельного участка							
№ п/п	№ точки	№ точки	Дирекционный угол	Горизонтальное проложение (м)	Описание на закрепления на местности	Номера смежных участков	Особые отметки
1	2	3	4	5	6	7	8
1	1	7	141° 29'	32.09	—	—	—
2	7	6	230° 18'	18.85	—	—	—
3	6	5	309° 30'	19.05	—	—	—
4	5	4	320° 15'	12.97	—	—	—
5	4	3	50° 26'	7.16	—	51:14:0020507:3	Адрес отсутствует
6	3	2	321° 33'	0.43	—	51:14:0020507:3	Адрес отсутствует
7	2	1	50° 21'	15.92	—	51:14:0020507:3	Адрес отсутствует

Инженер I категории отдела подготовки сведений филиала ФГБУ "ФКП
 Росреестра" по Мурманской области
 (наименование должности)

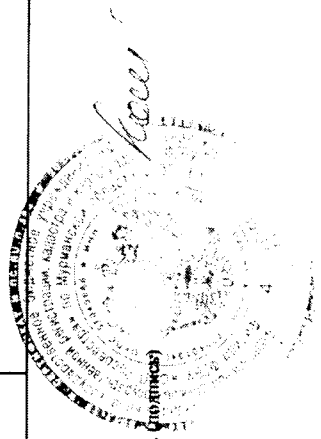


Л. Н. Кошкина
 (инициалы, фамилия)

КАДАСТРОВАЯ ВЫПИСКА О ЗЕМЕЛЬНОМ УЧАСТКЕ (выписка из государственного кадастра недвижимости)
 26.06.2012 № 51/301/12-17181

КВ.6

1		Кадастровый номер 51:14:0020507:8		2	Лист № 5	3	Всего листов: 5
Описание поворотных точек границ земельного участка		Особые отметки (точность определения)					
№ точки	Координаты		Описание закрепления на местности				
	X	Y					
1	2	3	4	5			
1	487545.48	1456131.59	—	0.10			
2	487535.32	1456119.33	—	0.10			
3	487534.98	1456119.60	—	0.10			
4	487530.42	1456114.08	—	0.10			
5	487520.45	1456122.37	—	0.10			
6	487508.33	1456137.07	—	0.10			
7	487520.37	1456151.57	—	0.10			



Инженер I категории отдела подготовки сведений филиала ФГБУ "ФКП
 Росреестра" по Мурманской области
 (наименование должности)

Л. Н. Кошкина
 (инициалы, фамилия)

М.П. (подпись)