

ФГИС ЕГРН

полное наименование органа регистрации прав

Выписка из Единого государственного реестра недвижимости об объекте недвижимости
Сведения о характеристиках объекта недвижимости

Раздел 1

На основании запроса от 08.08.2018 г., поступившего на рассмотрение 08.08.2018 г., сообщаем, что согласно записям Единого государственного реестра недвижимости:

Земельный участок	
(вид объекта недвижимости)	
Лист № _____ Раздела <u>1</u>	Всего листов раздела <u>1</u> : _____
<u>08.08.2018</u> № <u>99/2018/146396240</u>	Всего разделов: _____
Кадастровый номер:	<u>40:22:202101:59</u> (единое землепользование)
Номер кадастрового квартала:	40:22:202101
Дата присвоения кадастрового номера:	10.05.2007
Ранее присвоенный государственный учетный номер:	данные отсутствуют
Адрес:	установлено относительно ориентира, расположенного за пределами участка. Ориентир д. Вишняково. Участок находится примерно в 0.5км от ориентира по направлению на восток. Почтовый адрес ориентира: Калужская область, Ферзиковский р-н, д Вишняково
Площадь:	1061098 +/- 9013 кв. м
Кадастровая стоимость, руб.:	4061883.14
Кадастровые номера расположенных в пределах земельного участка объектов недвижимости:	данные отсутствуют
Кадастровые номера объектов недвижимости, из которых образован объект недвижимости:	40:22:000000:20
Кадастровые номера образованных объектов недвижимости:	данные отсутствуют
Сведения о включении объекта недвижимости в состав предприятия как имущественного комплекса:	
Государственный регистратор	ФГИС ЕГРН
полное наименование должности	подпись
	инициалы, фамилия

М.П.

Выписка из Единого государственного реестра недвижимости об объекте недвижимости
Сведения о характеристиках объекта недвижимости

Раздел 1

Земельный участок	
(вид объекта недвижимости)	
Лист № _____ Раздела <u>1</u>	Всего листов раздела <u>1</u> : _____
08.08.2018 № 99/2018/146396240	Всего разделов: _____
Кадастровый номер:	40:22:202101:59 (единое землепользование)
Категория земель:	Земли сельскохозяйственного назначения
Виды разрешенного использования:	Для сельскохозяйственного производства
Сведения о кадастровом инженере:	данные отсутствуют
Сведения о лесах, водных объектах и об иных природных объектах, расположенных в пределах земельного участка:	данные отсутствуют
Сведения о том, что земельный участок полностью или частично расположен в границах зоны с особыми условиями использования территории или территории объекта культурного наследия	данные отсутствуют
Сведения о том, что земельный участок расположен в границах особой экономической зоны, территории опережающего социально-экономического развития, зоны территориального развития в Российской Федерации, игровой зоны:	данные отсутствуют
Сведения о том, что земельный участок расположен в границах особо охраняемой природной территории, охотничьих угодий, лесничеств, лесопарков:	данные отсутствуют
Сведения о результатах проведения государственного земельного надзора:	данные отсутствуют
Сведения о расположении земельного участка в границах территории, в отношении которой утвержден проект межевания территории:	данные отсутствуют
Государственный регистратор	
полное наименование должности	подпись
	ФГИС ЕГРН
	инициалы, фамилия

М.П.

Выписка из Единого государственного реестра недвижимости об объекте недвижимости
Сведения о характеристиках объекта недвижимости

Раздел 1

Земельный участок		
Лист № _____ Раздела <u>1</u>	(вид объекта недвижимости)	
08.08.2018 № 99/2018/146396240	Всего листов раздела <u>1</u> : _____	Всего разделов: _____
Кадастровый номер:	40:22:202101:59 (единое землепользование)	
Условный номер земельного участка:	данные отсутствуют	
Сведения о принятии акта и (или) заключении договора, предусматривающих предоставление в соответствии с земельным законодательством исполнительным органом государственной власти или органом местного самоуправления находящегося в государственной или муниципальной собственности земельного участка для строительства наемного дома социального использования или наемного дома коммерческого использования:	данные отсутствуют	
Сведения о том, что земельный участок или земельные участки образованы на основании решения об изъятии земельного участка и (или) расположенного на нем объекта недвижимости для государственных или муниципальных нужд:	данные отсутствуют	
Сведения о том, что земельный участок образован из земель или земельного участка, государственная собственность на которые не разграничена:	данные отсутствуют	
Сведения о наличии земельного спора о местоположении границ земельных участков:	данные отсутствуют	
Статус записи об объекте недвижимости:	Сведения об объекте недвижимости имеют статус "актуальные, ранее учтенные"	
Особые отметки:	Список кадастровых номеров (площадей) обособленных (условных) участков, входящих в единое землепользование: 40:22:202101:55 (324607кв.м), 40:22:202101:56 (145508кв.м), 40:22:202101:54 (543038кв.м), 40:22:202101:58 (34529кв.м), 40:22:202101:57 (13416кв.м).	
Получатель выписки:	Пааль Николай Сергеевич	
Государственный регистратор		
полное наименование должности	подпись	ФГИС ЕГРН
	М.П.	инициалы, фамилия

Выписка из Единого государственного реестра недвижимости об объекте недвижимости
Сведения о зарегистрированных правах

Раздел 2

Земельный участок	
(вид объекта недвижимости)	
Лист № _____ Раздела 2	Всего листов раздела 2 : _____
08.08.2018 № 99/2018/146396240	Всего разделов: _____
Кадастровый номер:	40:22:202101:59 (единое землепользование)
1. Правообладатель (правообладатели):	1.1. Открытое акционерное общество Коммерческий банк социального развития "Бумеранг", ИНН: 3528006214
2. Вид, номер и дата государственной регистрации права:	2.1. Собственность, № 40-40-06/002/2013-495 от 14.10.2013
3. Ограничение прав и обременение объекта недвижимости:	не зарегистрировано
4. Договоры участия в долевом строительстве:	не зарегистрировано
5. Заявленные в судебном порядке права требования:	данные отсутствуют
6. Сведения о возражении в отношении зарегистрированного права:	данные отсутствуют
7. Сведения о наличии решения об изъятии объекта недвижимости для государственных и муниципальных нужд:	данные отсутствуют
8. Сведения о невозможности государственной регистрации без личного участия правообладателя или его законного представителя:	
9. Правопритязания и сведения о наличии поступивших, но не рассмотренных заявлений о проведении государственной регистрации права (перехода, прекращения права), ограничения права или обременения объекта недвижимости, сделки в отношении объекта недвижимости:	данные отсутствуют
10. Сведения об осуществлении государственной регистрации сделки, права, ограничения права без необходимого в силу закона согласия третьего лица, органа:	данные отсутствуют
11. Сведения о невозможности государственной регистрации перехода, прекращения, ограничения права на земельный участок из земель сельскохозяйственного назначения:	

Государственный регистратор	
полное наименование должности	подпись
	М.П.
	ФГИС ЕГРН
	инициалы, фамилия

Выписка из Единого государственного реестра недвижимости об объекте недвижимости
 Описание местоположения земельного участка

Раздел 3

Земельный участок			
(вид объекта недвижимости)			
Лист № <u> </u> Раздела <u>3</u>	Всего листов раздела <u>3</u> : <u> </u>	Всего разделов: <u> </u>	Всего листов выписки: <u> </u>
Кадастровый номер: 08.08.2018 № 99/2018/146396240		40:22:202101:59 (единое землепользование)	

План (чертеж, схема) земельного участка


Масштаб 1: данные отсутствуют

Условные обозначения:

Государственный регистратор		ФГИС ЕГРН
полное наименование должности	подпись	инициалы, фамилия
	М.П.	


Выписка из Единого государственного реестра недвижимости об объекте недвижимости
Описание местоположения земельного участка

Раздел 3

Земельный участок			
Лист № _____ Раздела 3		(вид объекта недвижимости)	
Всего листов раздела 3 : _____		Всего разделов: _____	
Всего листов выписки: _____		Всего листов выписки: _____	
Кадастровый номер: 08.08.2018 № 99/2018/146396240		40:22:202101:59 (единое землепользование)	
План (чертеж, схема) земельного участка			
			
Масштаб 1: данные отсутствуют		Условные обозначения:	
Государственный регистратор		ФГИС ЕГРН	
полное наименование должности		подпись	
		инициалы, фамилия	
М.П.			


Выписка из Единого государственного реестра недвижимости об объекте недвижимости
Описание местоположения земельного участка

Раздел 3

Земельный участок			
Лист №	Раздела <u>3</u>	<small>(вид объекта недвижимости)</small>	
08.08.2018	№ 99/2018/146396240	Всего листов раздела <u>3</u> :	Всего разделов: _____
Кадастровый номер:		40:22:202101:59 (единое землепользование)	
План (чертеж, схема) земельного участка			
			
Масштаб 1: данные отсутствуют	Условные обозначения:		
Государственный регистратор		ФГИС ЕГРН	
полное наименование должности	подпись	инициалы, фамилия	
	М.П.		


Выписка из Единого государственного реестра недвижимости об объекте недвижимости
Описание местоположения земельного участка

Раздел 3

Земельный участок			
Лист № _____		(вид объекта недвижимости)	
Раздела 3	Всего листов раздела 3 : _____	Всего разделов: _____	Всего листов выписки: _____
08.08.2018 № 99/2018/146396240			
Кадастровый номер:		40:22:202101:59 (единое землепользование)	
План (чертеж, схема) земельного участка			
			
Масштаб 1: данные отсутствуют		Условные обозначения:	
Государственный регистратор		ФГИС ЕГРН	
полное наименование должности	подпись	инициалы, фамилия	
	М.П.		

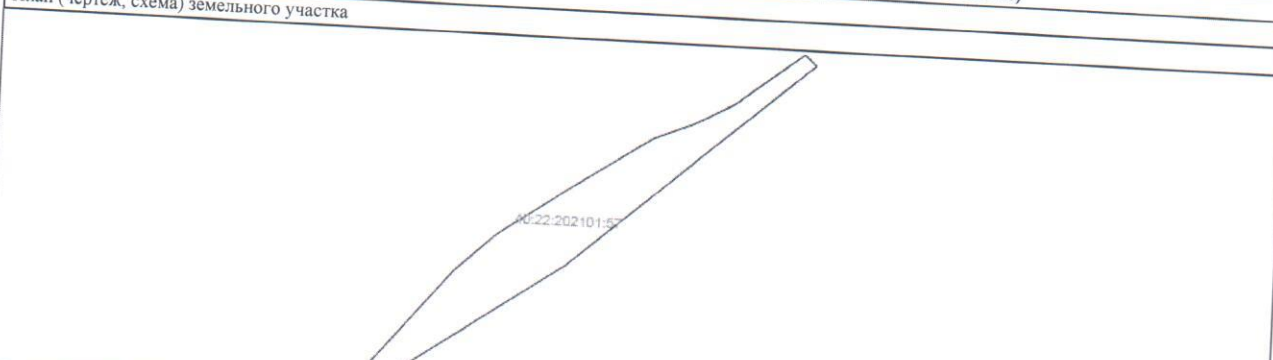
Выписка из Единого государственного реестра недвижимости об объекте недвижимости
Описание местоположения земельного участка

Раздел 3

Земельный участок			
<small>(вид объекта недвижимости)</small>			
Лист № _____	Раздела <u>3</u>	Всего листов раздела <u>3</u> : _____	Всего разделов: _____
Кадастровый номер: <u>08.08.2018 № 99/2018/146396240</u>		Всего листов выписки: _____	
		<u>40:22:202101:59 (единое землепользование)</u>	
План (чертеж, схема) земельного участка			
			
Масштаб 1: данные отсутствуют		Условные обозначения:	
Государственный регистратор		ФГИС ЕГРН	
полное наименование должности		подпись	
		М.П.	
		инициалы, фамилия	

Выписка из Единого государственного реестра недвижимости об объекте недвижимости
Описание местоположения земельного участка

Раздел 3

Земельный участок			
<small>(вид объекта недвижимости)</small>			
Лист №	Раздела <u>3</u>	Всего листов раздела <u>3</u> :	Всего разделов: _____
08.08.2018 № 99/2018/146396240		Всего листов выписки: _____	
Кадастровый номер:		40:22:202101:59 (единое землепользование)	
План (чертеж, схема) земельного участка			
			
Масштаб 1: данные отсутствуют		Условные обозначения:	
Государственный регистратор		ФГИС ЕГРН	
полное наименование должности	подпись	инициалы, фамилия	
	М.П.		

Выписка из Единого государственного реестра недвижимости об объекте недвижимости
Описание местоположения земельного участка

Раздел 3.1

Земельный участок

Лист № Раздела **3.1** (вид объекта недвижимости)

Всего листов раздела **3.1**: Всего разделов: Всего листов выписки:

Кадастровый номер: **40:22:202101:59 (единое землепользование)**

Описание местоположения границ земельного участка							
Номер п/п	Номер точки		Дирекционный угол	Горизонтальное проложение, м	Описание закрепления на местности	Кадастровые номера смежных участков	Сведения об адресах правообладателей смежных земельных участков
	начальная	конечная					
1	2	3	4	5	6	7	8
1	1	42	данные отсутствуют	данные отсутствуют	по дороге	данные отсутствуют	данные отсутствуют
2	1	1	данные отсутствуют	данные отсутствуют	1,5 м от столба	данные отсутствуют	данные отсутствуют
3	1	7	данные отсутствуют	данные отсутствуют	по границе сельского поселения	данные отсутствуют	данные отсутствуют
4	1	13	данные отсутствуют	данные отсутствуют	по дороге	данные отсутствуют	данные отсутствуют
5	1	1	данные отсутствуют	данные отсутствуют	1,5 м от столба	данные отсутствуют	данные отсутствуют
6	1	1	данные отсутствуют	данные отсутствуют	по дороге	данные отсутствуют	данные отсутствуют
7	1	1	данные отсутствуют	данные отсутствуют	1,5 м от столба	данные отсутствуют	данные отсутствуют
8	1	3	данные отсутствуют	данные отсутствуют	по дороге	данные отсутствуют	данные отсутствуют
9	3	5	данные отсутствуют	данные отсутствуют	контур леса	данные отсутствуют	данные отсутствуют
10	5	1	данные отсутствуют	данные отсутствуют	по дороге	данные отсутствуют	данные отсутствуют
11	7	15	данные отсутствуют	данные отсутствуют	по дороге	данные отсутствуют	данные отсутствуют
12	13	16	данные отсутствуют	данные отсутствуют	по контуру леса	данные отсутствуют	данные отсутствуют
13	15	1	данные отсутствуют	данные отсутствуют	по контуру леса	данные отсутствуют	данные отсутствуют
14	16	27	данные отсутствуют	данные отсутствуют	по дороге	данные отсутствуют	данные отсутствуют
15	27	54	данные отсутствуют	данные отсутствуют	по оврагу	данные отсутствуют	данные отсутствуют

Государственный регистратор		ФГИС ЕГРН
полное наименование должности	подпись	инициалы, фамилия

М.П.

Выписка из Единого государственного реестра недвижимости об объекте недвижимости
Описание местоположения земельного участка

Раздел 3.1

Земельный участок			
Лист № <u> </u> Раздела <u>3.1</u>		(вид объекта недвижимости)	
08.08.2018 № 99/2018/146396240	Всего листов раздела <u>3.1</u> : <u> </u>	Всего разделов: <u> </u>	Всего листов выписки: <u> </u>
Кадастровый номер:		40:22:202101:59 (единое землепользование)	

Описание местоположения границ земельного участка							
Номер п/п	Номер точки		Дирекционный угол	Горизонтальное проложение, м	Описание закрепления на местности	Кадастровые номера смежных участков	Сведения об адресах правообладателей смежных земельных участков
	начальная	конечная					
1	2	3	4	5	6	7	8
16	42	75	данные отсутствуют	данные отсутствуют	по контуру леса	данные отсутствуют	данные отсутствуют
17	54	59	данные отсутствуют	данные отсутствуют	по контуру леса	данные отсутствуют	данные отсутствуют
18	59	1	данные отсутствуют	данные отсутствуют	по дороге	данные отсутствуют	данные отсутствуют
19	75	1	данные отсутствуют	данные отсутствуют	по дороге	данные отсутствуют	данные отсутствуют

Государственный регистратор		ФГИС ЕГРН
полное наименование должности	подпись	инициалы, фамилия
	М.П.	

Выписка из Единого государственного реестра недвижимости об объекте недвижимости
Описание местоположения земельного участка

Раздел 3.2

Земельный участок

Лист № _____ Раздела 3.2 (вид объекта недвижимости)
 Всего листов раздела 3.2: _____ Всего разделов: _____ Всего листов выписки: _____
08.08.2018 № 99/2018/146396240
 Кадастровый номер: _____ **40:22:202101:59 (единое землепользование)**

Сведения о характерных точках границы земельного участка

Система координат:

Зона № _____

Номер точки	Координаты		Описание закрепления на местности	Средняя квадратическая погрешность определения координат характерных точек границ земельного участка, м
	X	Y		
1	2	3	4	5
1	421225.43	1345784.63	626003000000	7.5
2	421338.65	1345767.09	626003000000	7.5
3	421392.86	1345760.25	626003000000	7.5
4	421431.18	1345757.09	626003000000	7.5
5	421457.06	1345757.09	626003000000	7.5
6	421487.81	1345762.73	626003000000	7.5
7	421515.31	1345769.18	626003000000	7.5
8	421542.01	1345777.25	626003000000	7.5
9	421566.28	1345793.38	626003000000	7.5
10	421584.9	1345819.19	626003000000	7.5
11	421597.03	1345849.03	626003000000	7.5
12	421609.16	1345861.92	626003000000	7.5
13	421620.52	1345867.16	626003000000	7.5
14	421596.22	1345879.68	626003000000	7.5
15	421537.15	1345890.97	626003000000	7.5

Государственный регистратор		ФГИС ЕГРН
полное наименование должности	подпись	инициалы, фамилия
	М.П.	

Выписка из Единого государственного реестра недвижимости об объекте недвижимости
Описание местоположения земельного участка

Раздел 3.2

Земельный участок			
Лист №	Раздела <u>3.2</u>	(вид объекта недвижимости)	
08.08.2018 № 99/2018/146396240	Всего листов раздела <u>3.2</u> :	Всего разделов:	Всего листов выписки:
Кадастровый номер:		40:22:202101:59 (единое землепользование)	

Сведения о характерных точках границы земельного участка

Система координат:

Зона №

Номер точки	Координаты		Описание закрепления на местности	Средняя квадратическая погрешность определения координат характерных точек границ земельного участка, м
	X	Y		
1	2	3	4	5
16	421505.6	1345895	626003000000	5
17	421492.66	1345903.06	626003000000	7.5
18	421481.33	1345919.18	626003000000	7.5
19	421474.86	1345934.51	626003000000	7.5
20	421458.68	1345938.56	626003000000	7.5
21	421438.46	1345946.62	626003000000	7.5
22	421429.56	1345961.13	626003000000	7.5
23	421422.28	1345985.32	626003000000	7.5
24	421396.94	1346018.08	626003000000	7.5
25	421359.74	1346042.27	626003000000	7.5
26	421311.2	1346079.37	626003000000	7.5
27	421276.4	1346103.56	626003000000	7.5
28	421257.8	1346124.54	626003000000	7.5
29	421252.13	1346145.51	626003000000	7.5
30	421256.98	1346158.4	626003000000	7.5

Государственный регистратор		ФГИС ЕГРН
полное наименование должности	подпись	инициалы, фамилия
	М.П.	

Выписка из Единого государственного реестра недвижимости об объекте недвижимости
Описание местоположения земельного участка

Раздел 3.2

Земельный участок			
Лист № <u>08.08.2018</u> Раздела <u>3.2</u>	(вид объекта недвижимости)		
№ <u>99/2018/146396240</u>	Всего листов раздела <u>3.2</u> : _____	Всего разделов: _____	Всего листов выписки: _____
Кадастровый номер:		40:22:202101:59 (единое землепользование)	

Сведения о характерных точках границы земельного участка

Система координат:

Зона №

Номер точки	Координаты		Описание закрепления на местности	Средняя квадратическая погрешность определения координат характерных точек границ земельного участка, м
	X	Y		
1	2	3	4	5
31	421265.89	1346164.05	626003000000	7.5
32	421283.68	1346160.83	626003000000	7.5
33	421303.91	1346149.53	626003000000	7.5
34	421362.16	1346104.38	626003000000	7.5
35	421430.92	1346060.81	626003000000	7.5
36	421446.3	1346055.17	626003000000	7.5
37	421478.67	1346054.37	626003000000	7.5
38	421489.17	1346044.68	626003000000	7.5
39	421496.47	1346024.52	626003000000	7.5
40	421504.55	1345997.11	626003000000	7.5
41	421519.93	1345968.87	626003000000	7.5
42	421545.81	1345940.65	626003000000	7.5
43	421583.03	1345911.61	626003000000	7.5
44	421596.78	1345895.48	626003000000	7.5
45	421602.45	1345879.36	626003000000	7.5

Государственный регистратор		ФГИС ЕГРН
полное наименование должности	подпись	инициалы, фамилия
	М.П.	

Выписка из Единого государственного реестра недвижимости об объекте недвижимости
Описание местоположения земельного участка

Раздел 3.2

Земельный участок			
Лист №	Раздела 3.2	(вид объекта недвижимости)	
08.08.2018	№ 99/2018/146396240	Всего листов раздела 3.2 :	Всего разделов: _____
Кадастровый номер:		40:22:202101:59 (единое землепользование)	
Всего листов выписки: _____			

Сведения о характерных точках границы земельного участка

Система координат:
Зона №

Номер точки	Координаты		Описание закрепления на местности	Средняя квадратическая погрешность определения координат характерных точек границ земельного участка, м
	X	Y		
1	2	3	4	
46	421624.3	1345867.91	626003000000	5
47	421652.53	1345880.96	626003000000	7.5
48	421682.35	1345903.85	626003000000	7.5
49	421713.86	1345936.75	626003000000	7.5
50	421688.55	1345966.53	626003000000	7.5
51	421590.38	1346076.32	626003000000	7.5
52	421524.29	1346157.47	626003000000	7.5
53	421456.29	1346237.67	626003000000	7.5
54	421405.53	1346308.31	626003000000	7.5
55	421324.35	1346400.73	626003000000	7.5
56	421291.29	1346376.46	626003000000	7.5
57	421165.18	1346295.82	626003000000	7.5
58	421129.52	1346267.2	626003000000	7.5
59	421087.34	1346223.84	626003000000	7.5
60	421037.53	1346178.67	626003000000	7.5

Государственный регистратор		ФГИС ЕГРН
полное наименование должности	подпись	инициалы, фамилия
	М.П.	

Выписка из Единого государственного реестра недвижимости об объекте недвижимости
Описание местоположения земельного участка

Раздел 3.2

Земельный участок			
(вид объекта недвижимости)			
Лист №	Раздела 3.2	Всего листов раздела 3.2 :	Всего разделов:
08.08.2018 № 99/2018/146396240			Всего листов выписки:
Кадастровый номер:		40:22:202101:59 (единое землепользование)	

Сведения о характерных точках границы земельного участка

Система координат:

Зона №

Номер точки	Координаты		Описание закрепления на местности	Средняя квадратическая погрешность определения координат характерных точек границ земельного участка, м
	X	Y		
1	2	3	4	5
61	421012.4	1346150.56	626003000000	7.5
62	420991.97	1346123.41	626003000000	7.5
63	420969.57	1346078.33	626003000000	7.5
64	420963.04	1346062.64	626003000000	7.5
65	420919.67	1345996.82	626003000000	7.5
66	420882.85	1345944.05	626003000000	7.5
67	420852.68	1345911.68	626003000000	7.5
68	420776.64	1345849.27	626003000000	7.5
69	420807.67	1345791.09	626003000000	7.5
70	420830.9	1345737.18	626003000000	7.5
71	420858.84	1345714.1	626003000000	7.5
72	421002.73	1345769.62	626003000000	7.5
73	421041.98	1345782.67	626003000000	7.5
74	421058.59	1345787.29	626003000000	7.5
75	421111.42	1345792.67	626003000000	7.5

Государственный регистратор		ФГИС ЕГРН
полное наименование должности	подпись	инициалы, фамилия
	М.П.	

Выписка из Единого государственного реестра недвижимости об объекте недвижимости
Описание местоположения земельного участка

Раздел 3.2

Земельный участок			
(вид объекта недвижимости)			
Лист №	Раздела 3.2	Всего листов раздела 3.2 :	Всего разделов: _____
08.08.2018 № 99/2018/146396240		Всего листов выписки: _____	
Кадастровый номер:		40:22:202101:59 (единое землепользование)	

Сведения о характерных точках границы земельного участка				
Система координат:				
Зона №				
Номер точки	Координаты		Описание закрепления на местности	Средняя квадратическая погрешность определения координат характерных точек границ земельного участка, м
	X	Y		
1	2	3	4	5
76	421169.84	1345789.99	626003000000	7.5
77	420835.89	1345842.99	626003000000	0.2
78	420841.26	1345847.47	626003000000	0.2
79	420836.78	1345852.85	626003000000	0.2
80	420831.41	1345848.37	626003000000	0.2
81	421143.24	1346098.64	626003000000	0.2
82	421148.62	1346103.12	626003000000	0.2
83	421144.14	1346108.5	626003000000	0.2
84	421138.75	1346104.02	626003000000	0.2
85	421134.52	1346048.73	626003000000	0.2
86	421136.57	1346050.41	626003000000	0.2
87	421134.88	1346052.46	626003000000	0.2
88	421132.84	1346050.76	626003000000	0.2
89	420973.34	1345914.66	626003000000	0.2
90	420975.39	1345916.35	626003000000	0.2

Государственный регистратор		ФГИС ЕГРН
полное наименование должности	подпись	инициалы, фамилия

М.П.

Выписка из Единого государственного реестра недвижимости об объекте недвижимости
Описание местоположения земельного участка

Раздел 3.2

Земельный участок			
(вид объекта недвижимости)			
Лист №	Раздела 3.2	Всего листов раздела 3.2 :	Всего разделов: _____
08.08.2018 № 99/2018/146396240		Всего листов выписки: _____	
Кадастровый номер:		40:22:202101:59 (единое землепользование)	

Сведения о характерных точках границы земельного участка

Система координат:
Зона №

Номер точки	Координаты		Описание закрепления на местности	Средняя квадратическая погрешность определения координат характерных точек границ земельного участка, м
	X	Y		
1	2	3	4	5
91	420973.7	1345918.39	626003000000	5
92	420971.66	1345916.71	626003000000	0.2
93	421345.67	1346224.35	626003000000	0.2
94	421347.72	1346226.04	626003000000	0.2
95	421346.03	1346228.07	626003000000	0.2
96	421343.99	1346226.38	626003000000	0.2
97	421097.49	1345749.35	626003000000	0.2
98	421131	1345676.8	626003000000	7.5
99	421178.89	1345630.02	626003000000	7.5
100	421242.09	1345575.62	626003000000	7.5
101	421342.43	1345509.74	626003000000	7.5
102	421395.1	1345462.97	626003000000	7.5
103	421431.5	1345441.97	626003000000	7.5
104	421542.56	1345385.66	626003000000	7.5
105	421566.51	1345383.74	626003000000	7.5

Государственный регистратор		ФГИС ЕГРН
полное наименование должности	подпись	инициалы, фамилия
	М.П.	

Выписка из Единого государственного реестра недвижимости об объекте недвижимости
Описание местоположения земельного участка

Раздел 3.2

Земельный участок

Лист № _____ Раздела 3.2 (вид объекта недвижимости)

08.08.2018 № 99/2018/146396240 Всего листов раздела 3.2: _____ Всего разделов: _____ Всего листов выписки: _____

Кадастровый номер: 40:22:202101:59 (единое землепользование)

Сведения о характерных точках границы земельного участка

Система координат:
 Зона № _____

Номер точки	Координаты		Описание закрепления на местности	Средняя квадратическая погрешность определения координат характерных точек границ земельного участка, м
	X	Y		
1	2	3	4	5
106	421574.17	1345385.66	626003000000	7.5
107	421596.19	1345402.84	626003000000	7.5
108	421627.02	1345399.01	626003000000	7.5
109	421653.84	1345379.93	626003000000	7.5
110	421667.25	1345358.92	626003000000	7.5
111	421693.1	1345341.74	626003000000	7.5
112	421715.12	1345333.16	626003000000	7.5
113	421728.53	1345336.01	626003000000	7.5
114	421750.56	1345365.6	626003000000	7.5
115	421757.26	1345403.8	626003000000	7.5
116	421752.47	1345443.89	626002000000	7.5
117	421658.63	1345521.2	626003000000	7.5
118	421544.68	1345611.9	626003000000	7.5
119	421486.27	1345659.61	626003000000	7.5
120	421438.39	1345707.35	626003000000	7.5

Государственный регистратор

полное наименование должности	подпись	ФГИС ЕГРН
	М.П.	инициалы, фамилия

Выписка из Единого государственного реестра недвижимости об объекте недвижимости
Описание местоположения земельного участка

Раздел 3.2

Земельный участок

Лист № _____ Раздела **3.2** (вид объекта недвижимости)

Всего листов раздела **3.2**: _____ Всего разделов: _____ Всего листов выписки: _____

Кадастровый номер: **08.08.2018 № 99/2018/146396240**

40:22:202101:59 (единое землепользование)

Сведения о характерных точках границы земельного участка

Система координат:
 Зона № _____

Номер точки	Координаты		Описание закрепления на местности	Средняя квадратическая погрешность определения координат характерных точек границ земельного участка, м
	X	Y		
1	2	3	4	5
121	421398.56	1345753.39	626002000000	7.5
122	421337.8	1345761.17	626003000000	7.5
123	421251.77	1345775.26	626003000000	7.5
124	421197.64	1345782.1	626003000000	7.5
125	421111.65	1345786.65	626003000000	7.5
126	421059.72	1345781.37	626003000000	7.5
127	421004.73	1345763.97	626003000000	7.5
128	420861.92	1345709.26	626003000000	7.5
129	420888.74	1345702.58	626003000000	7.5
130	420929.92	1345683.48	626003000000	7.5
131	420966.31	1345664.39	626003000000	7.5
132	421003.65	1345652.93	626003000000	7.5
133	421032.38	1345650.08	626003000000	7.5
134	421057.27	1345653.89	626003000000	7.5
135	421073.56	1345669.17	626003000000	7.5

Государственный регистратор

полное наименование должности	подпись	ФГИС ЕГРН
	М.П.	инициалы, фамилия

Выписка из Единого государственного реестра недвижимости об объекте недвижимости
Описание местоположения земельного участка

Раздел 3.2

Земельный участок

Лист № _____ Раздела **3.2** (инд. объекта недвижимости) Всего листов раздела **3.2**: _____ Всего разделов: _____ Всего листов выписки: _____

08.08.2018 № 99/2018/146396240

Кадастровый номер: **40:22:202101:59 (единое землепользование)**

Сведения о характерных точках границы земельного участка

Система координат:
 Зона № _____

Номер точки	Координаты		Описание закрепления на местности	Средняя квадратическая погрешность определения координат характерных точек границ земельного участка, м
	X	Y		
1	2	3	4	
136	421079.3	1345682.52	626003000000	5
137	421082.17	1345748.4	626003000000	7.5
138	421087.91	1345752.21	626003000000	7.5
139	422035.56	1345917.98	626003000000	7.5
140	422000.07	1346081.19	626003000000	7.5
141	421995.6	1346119.79	626003000000	7.5
142	422000.07	1346212.47	626003000000	7.5
143	422010.14	1346231.98	626003000000	7.5
144	422023.72	1346252.27	626003000000	7.5
145	422018.87	1346262.91	626003000000	7.5
146	421999.48	1346266.79	626003000000	7.5
147	421974.35	1346268.73	626003000000	7.5
148	421962.71	1346276.46	626003000000	7.5
149	421954.94	1346307.41	626003000000	7.5
150	421943.3	1346337.39	626003000000	7.5

Государственный регистратор		ФГИС ЕГРН
полное наименование должности	подпись	инициалы, фамилия
	М.П.	

Выписка из Единого государственного реестра недвижимости об объекте недвижимости
Описание местоположения земельного участка

Раздел 3.2

Земельный участок			
(вид объекта недвижимости)			
Лист №	Раздела <u>3.2</u>	Всего листов раздела <u>3.2</u> :	Всего разделов: _____
08.08.2018 № 99/2018/146396240		Всего листов выписки: _____	
Кадастровый номер:		40:22:202101:59 (единое землепользование)	

Сведения о характерных точках границы земельного участка

Система координат:

Зона №

Номер точки	Координаты		Описание закрепления на местности	Средняя квадратическая погрешность определения координат характерных точек границ земельного участка, м
	X	Y		
1	2	3	4	5
151	421916.14	1346378.97	626003000000	7.5
152	421916.14	1346411.85	626003000000	7.5
153	421913.24	1346445.7	626003000000	7.5
154	421901.6	1346466.01	626003000000	7.5
155	421897.71	1346485.35	626003000000	7.5
156	421887.04	1346499.85	626003000000	7.5
157	421877.34	1346501.78	626003000000	7.5
158	421868.61	1346457.3	626003000000	7.5
159	421868.61	1346424.43	626003000000	7.5
160	421875.4	1346381.87	626003000000	7.5
161	421888	1346332.55	626003000000	7.5
162	421910.33	1346278.4	626003000000	7.5
163	421936.21	1346207.75	626003000000	7.5
164	421945.66	1346155.7	626003000000	7.5
165	421956.19	1346026.72	626003000000	7.5

Государственный регистратор		
полное наименование должности	подпись	ФГИС ЕГРН
	М.П.	инициалы, фамилия

Выписка из Единого государственного реестра недвижимости об объекте недвижимости
Описание местоположения земельного участка

Раздел 3.2

Земельный участок			
Лист №	Раздела <u>3.2</u>	(вид объекта недвижимости)	
<u>08.08.2018</u>	№ <u>99/2018/146396240</u>	Всего листов раздела <u>3.2</u> :	Всего разделов: _____
Кадастровый номер:		<u>40:22:202101:59</u> (единое землепользование)	

Сведения о характерных точках границы земельного участка

Система координат:
Зона №

Номер точки	Координаты		Описание закрепления на местности	Средняя квадратическая погрешность определения координат характерных точек границ земельного участка, м
	X	Y		
1	2	3	4	5
166	421961.63	1346013.8	626003000000	7.5
167	421725.51	1345931.22	626002000000	7.5
168	421690.8	1345968.51	626002000000	7.5
169	421592.65	1346078.27	626003000000	7.5
170	421526.61	1346159.39	626003000000	7.5
171	421458.65	1346239.53	626003000000	7.5
172	421407.89	1346310.18	626003000000	7.5
173	421327.57	1346403.91	626003000000	7.5
174	421386.76	1346450.33	626003000000	7.5
175	421423.11	1346483.78	626003000000	7.5
176	421535.27	1346556.96	626003000000	7.5
177	421770.19	1346662.59	626003000000	7.5
178	421936.5	1346724.9	626003000000	7.5
179	422080.87	1346624.8	626003000000	7.5
180	422138.11	1346558.07	626003000000	7.5

Государственный регистратор

полное наименование должности	подпись	ФГИС ЕГРН
	М.П.	инициалы, фамилия

Выписка из Единого государственного реестра недвижимости об объекте недвижимости
 Описание местоположения земельного участка

Раздел 3.2

Земельный участок

Лист № _____ Раздела 3.2 (вид объекта недвижимости) Всего листов раздела 3.2 : _____ Всего разделов: _____ Всего листов выписки: _____

08.08.2018 № 99/2018/146396240

Кадастровый номер: 40:22:202101:59 (единое землепользование)

Сведения о характерных точках границы земельного участка

Система координат:
 Зона № _____

Номер точки	Координаты		Описание закрепления на местности	Средняя квадратическая погрешность определения координат характерных точек границ земельного участка, м
	X	Y		
1	2	3	4	5
181	422205.36	1346476.65	626003000000	7.5
182	422235.93	1346420.64	626003000000	7.5
183	422255.47	1346342.73	626003000000	7.5
184	422290.4	1346217.91	626003000000	7.5
185	422315.62	1346111.79	626003000000	7.5
186	422338.78	1346034.83	626003000000	7.5
187	422355.1	1345994.64	626003000000	7.5
188	422372.6	1345961.67	626003000000	7.5
189	422391.18	1345910.01	626003000000	7.5
190	422424.65	1345809.92	626003000000	7.5
191	422322.94	1345802.08	626003000000	7.5
192	422276.83	1345794.97	626003000000	7.5
193	422224.58	1345788.04	626003000000	7.5
194	422152.65	1345773.97	626003000000	7.5
195	422152.75	1345840.7	626003000000	7.5

Государственный регистратор

полное наименование должности	подпись	ФГИС ЕГРН
	М.П.	инициалы, фамилия

Выписка из Единого государственного реестра недвижимости об объекте недвижимости
Описание местоположения земельного участка

Раздел 3.2

Земельный участок			
Лист №	Раздела <u>3.2</u>	(вид объекта недвижимости)	
08.08.2018 № 99/2018/146396240		Всего листов раздела <u>3.2</u> :	Всего разделов: _____
Кадастровый номер:		40:22:202101:59 (единое землепользование)	

Сведения о характерных точках границы земельного участка

Система координат:

Зона №

Номер точки	Координаты		Описание закрепления на местности	Средняя квадратическая погрешность определения координат характерных точек границ земельного участка, м
	X	Y		
1	2	3	4	5
196	422144.98	1345853.27	626003000000	7.5
197	422114.92	1345865.84	626003000000	7.5
198	422062.54	1345869.32	626003000000	7.5
199	422045.07	1345897.37	626003000000	7.5
200	421681.98	1346528.58	626003000000	7.5
201	421680.09	1346526.72	626003000000	7.5
202	421678.24	1346528.61	626003000000	7.5
203	421680.12	1346530.47	626003000000	7.5
204	421837.08	1346684.62	626002000000	7.5
205	421835.19	1346682.76	626002000000	7.5
206	421837.06	1346680.89	626002000000	7.5
207	421838.93	1346682.74	626002000000	7.5
208	421500.28	1346397.49	626002000000	7.5
209	421497.07	1346394.35	626002000000	7.5
210	421493.92	1346397.57	626002000000	7.5

Государственный регистратор

полное наименование должности	подпись	ФГИС ЕГРН
	М.П.	инициалы, фамилия

Выписка из Единого государственного реестра недвижимости об объекте недвижимости
Описание местоположения земельного участка

Раздел 3.2

Земельный участок			
(вид объекта недвижимости)			
Лист №	Раздела <u>3.2</u>	Всего листов раздела <u>3.2</u> :	Всего разделов: _____
08.08.2018 № 99/2018/146396240		Всего листов выписки: _____	
Кадастровый номер:		40:22:202101:59 (единое землепользование)	

Сведения о характерных точках границы земельного участка

Система координат:
Зона №

Номер точки	Координаты		Описание закрепления на местности	Средняя квадратическая погрешность определения координат характерных точек границ земельного участка, м
	X	Y		
1	2	3	4	
211	421497.14	1346400.71		5
212	421526.81	1346370.92	626002000000	7.5
213	421519.6	1346363.83	626002000000	7.5
214	421512.52	1346371.03	626002000000	7.5
215	421519.73	1346378.11	626002000000	7.5
216	420813.78	1345694.09	626002000000	7.5
217	420855.53	1345712.35	626003000000	7.5
218	420828.5	1345734.73	626003000000	7.5
219	420812.98	1345773.05	626003000000	7.5
220	420796.95	1345806.5	626003000000	7.5
221	420773.33	1345847.51	626003000000	7.5
222	420713.51	1345791.24	626003000000	7.5
223	420619.57	1345705.98	626003000000	7.5
224	420545.45	1345625.99	626003000000	7.5
225	420486.51	1345567.6	626003000000	7.5

Государственный регистратор		
полное наименование должности	подпись	ФГИС ЕГРН
	М.П.	инициалы, фамилия

Выписка из Единого государственного реестра недвижимости об объекте недвижимости
Описание местоположения земельного участка

Раздел 3.2

Земельный участок			
(вид объекта недвижимости)			
Лист №	Раздела 3.2	Всего листов раздела 3.2 :	Всего разделов:
08.08.2018 № 99/2018/146396240			Всего листов выписки:
Кадастровый номер:		40:22:202101:59 (единое землепользование)	

Сведения о характерных точках границы земельного участка

Система координат:

Зона №

Номер точки	Координаты		Описание закрепления на местности	Средняя квадратическая погрешность определения координат характерных точек границ земельного участка, м
	X	Y		
1	2	3	4	
226	420511.57	1345567.81	626003000000	5
227	420571.78	1345586.34	626003000000	7.5
228	420614.82	1345601.14	626003000000	7.5
229	420524.69	1345584.12	626003000000	7.5
230	420530.07	1345588.6	626003000000	0.2
231	420525.6	1345593.99	626003000000	0.2
232	420520.22	1345589.51	626003000000	0.2
233	420626.13	1345625.86	626003000000	0.2
234	420624.43	1345627.91	626003000000	0.2
235	420622.4	1345626.21	626003000000	0.2
236	420624.09	1345624.18	626003000000	0.2
237	420800.98	1345774.74	626003000000	0.2
238	420802.68	1345772.71	626003000000	0.2
239	420800.64	1345771.02	626003000000	0.2
240	420798.95	1345773.05	626003000000	0.2

Государственный регистратор		ФГИС ЕГРН
полное наименование должности	подпись	инициалы, фамилия
	М.П.	

Выписка из Единого государственного реестра недвижимости об объекте недвижимости
Описание местоположения земельного участка

Раздел 3.2

Земельный участок

Лист № _____ Раздела 3.2 (вид объекта недвижимости) Всего листов раздела 3.2 : _____ Всего разделов: _____ Всего листов выписки: _____

08.08.2018 № 99/2018/146396240

Кадастровый номер: 40:22:202101:59 (единое землепользование)

Сведения о характерных точках границы земельного участка

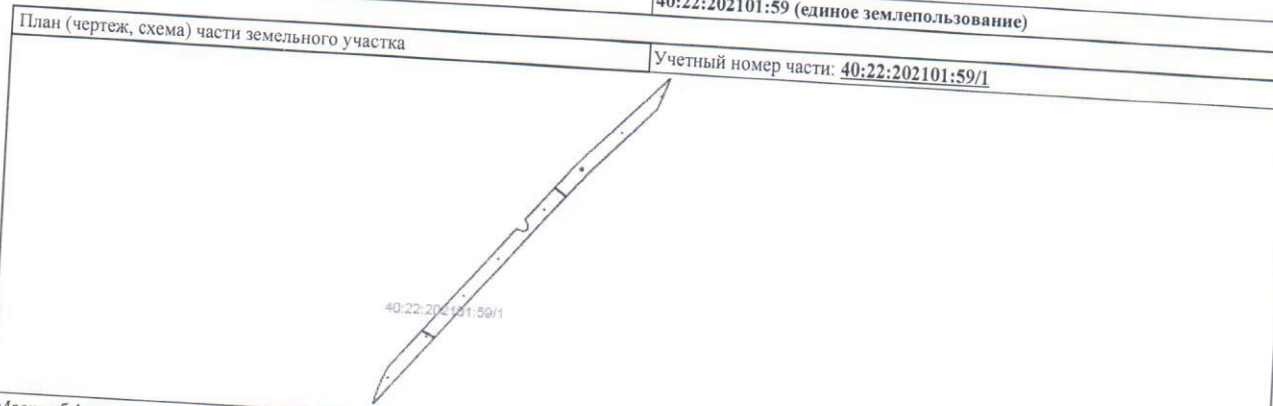
Система координат:
 Зона № _____

Номер точки	Координаты		Описание закрепления на местности	Средняя квадратическая погрешность определения координат характерных точек границ земельного участка, м
	X	Y		
1	2	3	4	
241	420773.1	1345853.75	626003000000	5
242	420848.64	1345916.12	626003000000	7.5
243	420878.12	1345947.76	626003000000	7.5
244	420914.7	1346000.18	626003000000	7.5
245	420957.72	1346065.47	626003000000	7.5
246	420970.67	1346096.59	626003000000	7.5
247	420986.89	1346126.64	626003000000	7.5
248	421028.67	1346179.7	626003000000	7.5
249	421020.2	1346188.9	626003000000	7.5
250	420855.89	1346001	626003000000	7.5
251	420762.6	1345866.21	626003000000	7.5

Государственный регистратор		ФГИС ЕГРН
полное наименование должности	подпись	инициалы, фамилия
	М.П.	

Выписка из Единого государственного реестра недвижимости об объекте недвижимости
Сведения о частях земельного участка


Раздел 4

Земельный участок			
(вид объекта недвижимости)			
Лист № _____	Раздела <u>4</u>	Всего листов раздела <u>4</u> :	Всего разделов: _____
08.08.2018 № 99/2018/146396240		Всего листов выписки: _____	
Кадастровый номер:		40:22:202101:59 (единое землепользование)	
План (чертеж, схема) части земельного участка		Учетный номер части: 40:22:202101:59/1	
			
Масштаб 1: данные отсутствуют		Условные обозначения:	
Государственный регистратор		ФГИС ЕГРН	
полное наименование должности	подпись	инициалы, фамилия	
	М.П.		

Выписка из Единого государственного реестра недвижимости об объекте недвижимости
Сведения о частях земельного участка

Раздел 4

Земельный участок			
Лист №	Раздела 4	(вид объекта недвижимости)	
08.08.2018 № 99/2018/146396240	Всего листов раздела 4:	Всего разделов:	Всего листов выписки:
Кадастровый номер:		40:22:202101:59 (единое землепользование)	

План (чертеж, схема) части земельного участка	Учетный номер части: 40:22:202101:59/2
	
Масштаб 1: данные отсутствуют	Условные обозначения:

Государственный регистратор	ФГИС ЕГРН
полное наименование должности	подпись
	М.П.
	инициалы, фамилия

Выписка из Единого государственного реестра недвижимости об объекте недвижимости
Сведения о частях земельного участка

Раздел 4.1

Земельный участок		
(вид объекта недвижимости)		
Лист № _____ Раздела <u>4.1</u>	Всего листов раздела <u>4.1</u> : _____	Всего разделов: _____
Кадастровый номер: <u>08.08.2018 № 99/2018/146396240</u>		Всего листов выписки: _____
40:22:202101:59 (единое землепользование)		
Учетный номер части	Площадь (м ²)	Содержание ограничения в использовании или ограничения права на объект недвижимости или обременения объекта недвижимости
1	2	3
1	95633	Ограничения прав на земельный участок, предусмотренные статьями 56, 56.1 Земельного кодекса Российской Федерации, 40.22.2.11, Постановление Совета Министров СССР «Об утверждении правил охраны электрических сетей напряжением свыше 1000 вольт» № 255 от 26.03.1984
2	104291	Ограничения прав на земельный участок, предусмотренные статьями 56, 56.1 Земельного кодекса Российской Федерации, 40.22.2.12, Постановление Совета Министров СССР «Об утверждении правил охраны электрических сетей напряжением свыше 1000 вольт» № 255 от 26.03.1984

Государственный регистратор		
полное наименование должности	подпись	ФГИС ЕГРН
	М.П.	инициалы, фамилия

Выписка из Единого государственного реестра недвижимости об объекте недвижимости
Сведения о частях земельного участка

Раздел 4.2

Земельный участок				
Лист № _____ Раздела 4.2		(вид объекта недвижимости)		
08.08.2018 № 99/2018/146396240		Всего листов раздела 4.2 : _____	Всего разделов: _____	Всего листов выписки: _____
Кадастровый номер:		40:22:202101:59 (единое землепользование)		
Сведения о характерных точках границы части (частей) земельного участка				
Учетный номер части: 1				
Система координат: СК кадастрового округа				
Зона № _____				
Номер точки	Координаты, м		Описание закрепления на местности	Средняя квадратическая погрешность определения координат характерных точек границы части земельного участка, м
	Х	У		
1	2	3	4	5
28	421257.8	1346124.54	данные отсутствуют	данные отсутствуют
29	421252.13	1346145.51	данные отсутствуют	данные отсутствуют
30	421256.98	1346158.4	данные отсутствуют	данные отсутствуют
30	421256.98	1346158.4	данные отсутствуют	данные отсутствуют
31	421265.89	1346164.05	данные отсутствуют	данные отсутствуют
31	421265.89	1346164.05	данные отсутствуют	данные отсутствуют
32	421283.68	1346160.83	данные отсутствуют	данные отсутствуют
54	421405.53	1346308.31	данные отсутствуют	данные отсутствуют
54	421405.53	1346308.31	данные отсутствуют	данные отсутствуют
69	420807.67	1345791.09	данные отсутствуют	данные отсутствуют
69	420807.67	1345791.09	данные отсутствуют	данные отсутствуют
77	420835.89	1345842.99	данные отсутствуют	данные отсутствуют
78	420841.26	1345847.47	данные отсутствуют	данные отсутствуют
79	420836.78	1345852.85	данные отсутствуют	данные отсутствуют
80	420831.41	1345848.37	данные отсутствуют	данные отсутствуют
81	421143.24	1346098.64	данные отсутствуют	данные отсутствуют

Государственный регистратор		ФГИС ЕГРН
полное наименование должности	подпись	инициалы, фамилия
	М.П.	

Выписка из Единого государственного реестра недвижимости об объекте недвижимости
Сведения о частях земельного участка

Раздел 4.2

Земельный участок

Лист № _____ Раздела 4.2 (вид объекта недвижимости)
 Всего листов раздела 4.2: _____ Всего разделов: _____ Всего листов выписки: _____
 08.08.2018 № 99/2018/146396240
 Кадастровый номер: 40:22:202101:59 (единое зем.пользование)

Номер точки	Координаты, м		Описание закрепления на местности	Средняя квадратическая погрешность определения координат характерных точек границы части земельного участка, м
	X	Y		
1	2	3	4	5
82	421148.62	1346103.12	данные отсутствуют	данные отсутствуют
83	421144.14	1346108.5	данные отсутствуют	данные отсутствуют
84	421138.75	1346104.02	данные отсутствуют	данные отсутствуют
85	421134.52	1346048.73	данные отсутствуют	данные отсутствуют
86	421136.57	1346050.41	данные отсутствуют	данные отсутствуют
87	421134.88	1346052.46	данные отсутствуют	данные отсутствуют
88	421132.84	1346050.76	данные отсутствуют	данные отсутствуют
89	420973.34	1345914.66	данные отсутствуют	данные отсутствуют
90	420975.39	1345916.35	данные отсутствуют	данные отсутствуют
91	420973.7	1345918.39	данные отсутствуют	данные отсутствуют
92	420971.66	1345916.71	данные отсутствуют	данные отсутствуют
93	421345.67	1346224.35	данные отсутствуют	данные отсутствуют
94	421347.72	1346226.04	данные отсутствуют	данные отсутствуют
95	421346.03	1346228.07	данные отсутствуют	данные отсутствуют
96	421343.99	1346226.38	данные отсутствуют	данные отсутствуют
172	421407.89	1346310.18	данные отсутствуют	данные отсутствуют
172	421407.89	1346310.18	данные отсутствуют	данные отсутствуют

Государственный регистратор	подпись	ФГИС ЕГРН
полное наименование должности	М.П.	инициалы, фамилия

Выписка из Единого государственного реестра недвижимости об объекте недвижимости
Сведения о частях земельного участка

Раздел 4.2

Земельный участок

Лист № _____ Раздела 4.2 (вид объекта недвижимости)
 Всего листов раздела 4.2: _____ Всего разделов: _____ Всего листов выписки: _____
08.08.2018 № 99/2018/146396240
 Кадастровый номер: 40:22:202101:59 (единое землепользование)

Номер точки	Координаты, м		Описание закрепления на местности	Средняя квадратическая погрешность определения координат характерных точек границы части земельного участка, м
	X	Y		
1	2	3	4	5
177	421770.19	1346662.59	данные отсутствуют	0.2
200	421681.98	1346528.58	данные отсутствуют	данные отсутствуют
201	421680.09	1346526.72	данные отсутствуют	данные отсутствуют
202	421678.24	1346528.61	данные отсутствуют	данные отсутствуют
203	421680.12	1346530.47	данные отсутствуют	данные отсутствуют
204	421837.08	1346684.62	данные отсутствуют	данные отсутствуют
204	421837.08	1346684.62	данные отсутствуют	данные отсутствуют
205	421835.19	1346682.76	данные отсутствуют	данные отсутствуют
205	421835.19	1346682.76	данные отсутствуют	данные отсутствуют
206	421837.06	1346680.89	данные отсутствуют	данные отсутствуют
207	421838.93	1346682.74	данные отсутствуют	данные отсутствуют
208	421500.28	1346397.49	данные отсутствуют	данные отсутствуют
209	421497.07	1346394.35	данные отсутствуют	данные отсутствуют
210	421493.92	1346397.57	данные отсутствуют	данные отсутствуют
211	421497.14	1346400.71	данные отсутствуют	данные отсутствуют
212	421526.81	1346370.92	данные отсутствуют	данные отсутствуют
213	421519.6	1346363.83	данные отсутствуют	данные отсутствуют

Государственный регистратор		ФГИС ЕГРН
полное наименование должности	подпись	инициалы, фамилия
	М.П.	

Выписка из Единого государственного реестра недвижимости об объекте недвижимости
Сведения о частях земельного участка

Раздел 4.2

Земельный участок

Лист № _____ Раздела 4.2 (вид объекта недвижимости)Всего листов раздела 4.2 : _____

Всего разделов: _____

Всего листов выписки: _____

08.08.2018 № 99/2018/146396240

Кадастровый номер:

40:22:202101:59 (единое землепользование)

Номер точки	Координаты, м		Описание закрепления на местности	Средняя квадратическая погрешность определения координат характерных точек границы части земельного участка, м
	X	Y		
1	2	3	4	5
214	421512.52	1346371.03	данные отсутствуют	данные отсутствуют
214	421512.52	1346371.03	данные отсутствуют	данные отсутствуют
215	421519.73	1346378.11	данные отсутствуют	данные отсутствуют
215	421519.73	1346378.11	данные отсутствуют	данные отсутствуют
219	420812.98	1345773.05	данные отсутствуют	данные отсутствуют
220	420796.95	1345806.5	данные отсутствуют	данные отсутствуют
220	420796.95	1345806.5	данные отсутствуют	данные отсутствуют
223	420619.57	1345705.98	данные отсутствуют	данные отсутствуют
224	420545.45	1345625.99	данные отсутствуют	данные отсутствуют
225	420486.51	1345567.6	данные отсутствуют	данные отсутствуют
226	420511.57	1345567.81	данные отсутствуют	данные отсутствуют
226	420511.57	1345567.81	данные отсутствуют	данные отсутствуют
227	420571.78	1345586.34	данные отсутствуют	данные отсутствуют
227	420571.78	1345586.34	данные отсутствуют	данные отсутствуют
228	420614.82	1345601.14	данные отсутствуют	данные отсутствуют
229	420524.69	1345584.12	данные отсутствуют	данные отсутствуют
230	420530.07	1345588.6	данные отсутствуют	данные отсутствуют

Государственный регистратор		ФГИС ЕГРН
полное наименование должности	подпись	инициалы, фамилия
	М.П.	

Выписка из Единого государственного реестра недвижимости об объекте недвижимости
Сведения о частях земельного участка

Раздел 4.2

Земельный участок

Лист №	Раздела <u>4.2</u>	(вид объекта недвижимости)	
08.08.2018	№ 99/2018/146396240	Всего листов раздела 4.2 :	Всего разделов: _____
Кадастровый номер:		40:22:202101:59 (единое землепользование)	

Номер точки	Координаты, м		Описание закрепления на местности	Средняя квадратическая погрешность определения координат характерных точек границы части земельного участка, м
	X	Y		
1	2	3	4	5
231	420525.6	1345593.99	данные отсутствуют	
232	420520.22	1345589.51	данные отсутствуют	
233	420626.13	1345625.86	данные отсутствуют	
234	420624.43	1345627.91	данные отсутствуют	
235	420622.4	1345626.21	данные отсутствуют	
236	420624.09	1345624.18	данные отсутствуют	
237	420800.98	1345774.74	данные отсутствуют	
238	420802.68	1345772.71	данные отсутствуют	
239	420800.64	1345771.02	данные отсутствуют	
240	420798.95	1345773.05	данные отсутствуют	
252	421439.59	1346266.06	данные отсутствуют	
253	421404.77	1346313.83	данные отсутствуют	
254	421499	1346394.25	данные отсутствуют	
255	421661.84	1346549.45	данные отсутствуют	0.2
256	421782.76	1346667.3	данные отсутствуют	0.2
257	421916.78	1346717.51	данные отсутствуют	0.2
258	421862.65	1346664.87	данные отсутствуют	0.2

Государственный регистратор		ФГИС ЕГРН
полное наименование должности	подпись	инициалы, фамилия
	М.П.	

Выписка из Единого государственного реестра недвижимости об объекте недвижимости
Сведения о частях земельного участка

Раздел 4.2

Земельный участок

Лист №	Раздела 4.2	(вид объекта недвижимости)
08.08.2018	№ 99/2018/146396240	
Кадастровый номер:		40:22:202101:59 (единое землепользование)
Всего листов раздела 4.2 :		Всего разделов: _____
		Всего листов выписки: _____

Номер точки	Координаты, м		Описание закрепления на местности	Средняя квадратическая погрешность определения координат характерных точек границы части земельного участка, м
	X	Y		
1	2	3	4	5
259	421701.91	1346508.21	данные отсутствуют	0.2
260	421539.57	1346348.66	данные отсутствуют	0.2
261	420823.51	1345754.33	данные отсутствуют	данные отсутствуют
262	420798.5	1345808.28	данные отсутствуют	данные отсутствуют
263	420959.6	1345941.94	данные отсутствуют	0.2
264	421121.66	1346076.59	данные отсутствуют	0.2
265	421332.92	1346252.51	данные отсутствуют	0.2
266	421402.43	1346311.84	данные отсутствуют	0.2
267	421437.27	1346264.14	данные отсутствуют	данные отсутствуют
268	421369.79	1346208.39	данные отсутствуют	данные отсутствуют
269	421301.04	1346151.14	данные отсутствуют	0.2
270	421262.6	1346119.13	данные отсутствуют	данные отсутствуют
271	421158.43	1346032.38	данные отсутствуют	данные отсутствуют
272	420996.33	1345897.69	данные отсутствуют	0.2
273	420509.43	1345567.79	данные отсутствуют	0.2
274	420609.28	1345651.15	данные отсутствуют	данные отсутствуют
275	420786.32	1345798.18	данные отсутствуют	0.2
				0.2

Государственный регистратор		ФГИС ЕГРН
полное наименование должности	подпись	инициалы, фамилия
	М.П.	

Выписка из Единого государственного реестра недвижимости об объекте недвижимости
Сведения о частях земельного участка

Раздел 4.2

Земельный участок		(вид объекта недвижимости)	
Лист №	Раздела 4.2	Всего листов раздела 4.2 :	Всего разделов: _____
08.08.2018 № 99/2018/146396240		Всего листов выписки: _____	
Кадастровый номер:		40:22:202101:59 (единое землепользование)	

Номер точки	Координаты, м		Описание закрепления на местности	Средняя квадратическая погрешность определения координат характерных точек границы части земельного участка, м
	X	Y		
1	2	3	4	5
276	420796.76	1345806.84	данные отсутствуют	данные отсутствуют
277	420821.3	1345752.5	данные отсутствуют	данные отсутствуют
278	420670.26	1345627.04	данные отсутствуют	данные отсутствуют
279	421420.53	1346292.59	данные отсутствуют	данные отсутствуют
280	421379.66	1346343.13	данные отсутствуют	данные отсутствуют
281	421474.02	1346421.73	данные отсутствуют	данные отсутствуют
282	421679.74	1346621.92	данные отсутствуют	0.2
283	421842.45	1346689.66	данные отсутствуют	0.2
284	421837.18	1346684.52	данные отсутствуют	данные отсутствуют
285	421835.28	1346682.67	данные отсутствуют	данные отсутствуют
286	421809.34	1346657.35	данные отсутствуют	данные отсутствуют
287	421521.03	1346376.79	данные отсутствуют	0.2
288	421513.5	1346370.03	данные отсутствуют	данные отсутствуют
289	420856.07	1345822.82	данные отсутствуют	данные отсутствуют
290	420810.39	1345784.78	данные отсутствуют	0.2
291	420779.6	1345843.72	данные отсутствуют	данные отсутствуют
292	420814.49	1345872.78	данные отсутствуют	данные отсутствуют
				0.2
Государственный регистратор			подпись	ФГИС ЕГРН
полное наименование должности			М.П.	инициалы, фамилия

Выписка из Единого государственного реестра недвижимости об объекте недвижимости
Сведения о частях земельного участка

Раздел 4.2

Земельный участок

Лист №	Раздела <u>4.2</u>	(вид объекта недвижимости)	
08.08.2018 № 99/2018/146396240	Всего листов раздела <u>4.2</u> : _____	Всего разделов: _____	Всего листов выписки: _____
Кадастровый номер:		40:22:202101:59 (единое землепользование)	

Номер точки	Координаты, м		Описание закрепления на местности	Средняя квадратическая погрешность определения координат характерных точек границы части земельного участка, м
	X	Y		
1	2	3	4	5
293	421121.45	1346128.04	данные отсутствуют	0.2
294	421376.94	1346340.86	данные отсутствуют	данные отсутствуют
295	421418.21	1346290.66	данные отсутствуют	данные отсутствуют
296	421266.16	1346164	данные отсутствуют	данные отсутствуют
297	421255.86	1346155.41	данные отсутствуют	данные отсутствуют
298	421163.02	1346078.08	данные отсутствуют	данные отсутствуют
299	420679.44	1345760.32	данные отсутствуют	0.2
300	420776.84	1345841.42	данные отсутствуют	данные отсутствуют
301	420808.22	1345782.98	данные отсутствуют	данные отсутствуют
302	420572.31	1345586.52	данные отсутствуют	данные отсутствуют

Государственный регистратор		ФГИС ЕГРН
полное наименование должности	подпись	инициалы, фамилия
	М.П.	

Выписка из Единого государственного реестра недвижимости об объекте недвижимости
Сведения о частях земельного участка

Раздел 4.2

Земельный участок				
Лист № _____ Раздела 4.2		(вид объекта недвижимости)		
08.08.2018 № 99/2018/146396240		Всего листов раздела 4.2 : _____	Всего разделов: _____	Всего листов выписки: _____
Кадастровый номер:		40:22:202101:59 (единое землепользование)		
Сведения о характерных точках границы части (частей) земельного участка				
Учетный номер части: 2				
Система координат: СК кадастрового округа				
Зона № _____				
Номер точки	Координаты, м		Описание закрепления на местности	Средняя квадратическая погрешность определения координат характерных точек границы части земельного участка, м
	X	Y		
1	2	3	4	5
28	421257.8	1346124.54	данные отсутствуют	данные отсутствуют
29	421252.13	1346145.51	данные отсутствуют	данные отсутствуют
30	421256.98	1346158.4	данные отсутствуют	данные отсутствуют
30	421256.98	1346158.4	данные отсутствуют	данные отсутствуют
31	421265.89	1346164.05	данные отсутствуют	данные отсутствуют
31	421265.89	1346164.05	данные отсутствуют	данные отсутствуют
32	421283.68	1346160.83	данные отсутствуют	данные отсутствуют
54	421405.53	1346308.31	данные отсутствуют	данные отсутствуют
54	421405.53	1346308.31	данные отсутствуют	данные отсутствуют
69	420807.67	1345791.09	данные отсутствуют	данные отсутствуют
69	420807.67	1345791.09	данные отсутствуют	данные отсутствуют
77	420835.89	1345842.99	данные отсутствуют	данные отсутствуют
78	420841.26	1345847.47	данные отсутствуют	данные отсутствуют
79	420836.78	1345852.85	данные отсутствуют	данные отсутствуют
80	420831.41	1345848.37	данные отсутствуют	данные отсутствуют
81	421143.24	1346098.64	данные отсутствуют	данные отсутствуют

Государственный регистратор		ФГИС ЕГРН
полное наименование должности	подпись	инициалы, фамилия
	М.П.	

Выписка из Единого государственного реестра недвижимости об объекте недвижимости
Сведения о частях земельного участка

Раздел 4.2

Земельный участок

Лист №	Раздела <u>4.2</u>	(вид объекта недвижимости)	
08.08.2018 № 99/2018/146396240	Всего листов раздела <u>4.2</u> : _____	Всего разделов: _____	Всего листов выписки: _____
Кадастровый номер:		<u>40:22:202101:59 (единое землепользование)</u>	

Номер точки	Координаты, м		Описание закрепления на местности	Средняя квадратическая погрешность определения координат характерных точек границы части земельного участка, м
	X	Y		
1	2	3	4	5
82	421148.62	1346103.12	данные отсутствуют	данные отсутствуют
83	421144.14	1346108.5	данные отсутствуют	данные отсутствуют
84	421138.75	1346104.02	данные отсутствуют	данные отсутствуют
85	421134.52	1346048.73	данные отсутствуют	данные отсутствуют
86	421136.57	1346050.41	данные отсутствуют	данные отсутствуют
87	421134.88	1346052.46	данные отсутствуют	данные отсутствуют
88	421132.84	1346050.76	данные отсутствуют	данные отсутствуют
89	420973.34	1345914.66	данные отсутствуют	данные отсутствуют
90	420975.39	1345916.35	данные отсутствуют	данные отсутствуют
91	420973.7	1345918.39	данные отсутствуют	данные отсутствуют
92	420971.66	1345916.71	данные отсутствуют	данные отсутствуют
93	421345.67	1346224.35	данные отсутствуют	данные отсутствуют
94	421347.72	1346226.04	данные отсутствуют	данные отсутствуют
95	421346.03	1346228.07	данные отсутствуют	данные отсутствуют
96	421343.99	1346226.38	данные отсутствуют	данные отсутствуют
172	421407.89	1346310.18	данные отсутствуют	данные отсутствуют
172	421407.89	1346310.18	данные отсутствуют	данные отсутствуют

Государственный регистратор	подпись	ФГИС ЕГРН
полное наименование должности	М.П.	инициалы, фамилия

Выписка из Единого государственного реестра недвижимости об объекте недвижимости
Сведения о частях земельного участка

Раздел 4.2

Земельный участок

Лист № _____ Раздела 4.2 (вид объекта недвижимости)
 Всего листов раздела 4.2: _____ Всего разделов: _____ Всего листов выписки: _____
 Кадастровый номер: 08.08.2018 № 99/2018/146396240
40:22:202101:59 (единое землепользование)

Номер точки	Координаты, м		Описание закрепления на местности	Средняя квадратическая погрешность определения координат характерных точек границы части земельного участка, м
	X	Y		
1	2	3	4	5
177	421770.19	1346662.59	данные отсутствуют	0.2
200	421681.98	1346528.58	данные отсутствуют	данные отсутствуют
201	421680.09	1346526.72	данные отсутствуют	данные отсутствуют
202	421678.24	1346528.61	данные отсутствуют	данные отсутствуют
203	421680.12	1346530.47	данные отсутствуют	данные отсутствуют
204	421837.08	1346684.62	данные отсутствуют	данные отсутствуют
204	421837.08	1346684.62	данные отсутствуют	данные отсутствуют
205	421835.19	1346682.76	данные отсутствуют	данные отсутствуют
205	421835.19	1346682.76	данные отсутствуют	данные отсутствуют
206	421837.06	1346680.89	данные отсутствуют	данные отсутствуют
207	421838.93	1346682.74	данные отсутствуют	данные отсутствуют
208	421500.28	1346397.49	данные отсутствуют	данные отсутствуют
209	421497.07	1346394.35	данные отсутствуют	данные отсутствуют
210	421493.92	1346397.57	данные отсутствуют	данные отсутствуют
211	421497.14	1346400.71	данные отсутствуют	данные отсутствуют
212	421526.81	1346370.92	данные отсутствуют	данные отсутствуют
213	421519.6	1346363.83	данные отсутствуют	данные отсутствуют

Государственный регистратор	подпись	ФГИС ЕГРН
полное наименование должности	М.П.	инициалы, фамилия

Выписка из Единого государственного реестра недвижимости об объекте недвижимости
Сведения о частях земельного участка

Раздел 4.2

Лист № 08.08.2018 Раздела 4.2 (вид объекта недвижимости)
 Всего листов раздела 4.2: _____ Всего разделов: _____ Всего листов выписки: _____
 Кадастровый номер: 40:22:202101:59 (единое землепользование)

Номер точки	Координаты, м		Описание закрепления на местности	Средняя квадратическая погрешность определения координат характерных точек границы части земельного участка, м
	X	Y		
1	2	3	4	5
214	421512.52	1346371.03	данные отсутствуют	данные отсутствуют
214	421512.52	1346371.03	данные отсутствуют	данные отсутствуют
215	421519.73	1346378.11	данные отсутствуют	данные отсутствуют
215	421519.73	1346378.11	данные отсутствуют	данные отсутствуют
219	420812.98	1345773.05	данные отсутствуют	данные отсутствуют
220	420796.95	1345806.5	данные отсутствуют	данные отсутствуют
220	420796.95	1345806.5	данные отсутствуют	данные отсутствуют
223	420619.57	1345705.98	данные отсутствуют	данные отсутствуют
224	420545.45	1345625.99	данные отсутствуют	данные отсутствуют
225	420486.51	1345567.6	данные отсутствуют	данные отсутствуют
226	420511.57	1345567.81	данные отсутствуют	данные отсутствуют
226	420511.57	1345567.81	данные отсутствуют	данные отсутствуют
227	420571.78	1345586.34	данные отсутствуют	данные отсутствуют
227	420571.78	1345586.34	данные отсутствуют	данные отсутствуют
228	420614.82	1345601.14	данные отсутствуют	данные отсутствуют
229	420524.69	1345584.12	данные отсутствуют	данные отсутствуют
230	420530.07	1345588.6	данные отсутствуют	данные отсутствуют

Государственный регистратор	подпись	ФГИС ЕГРН
полное наименование должности	М.П.	инициалы, фамилия

Выписка из Единого государственного реестра недвижимости об объекте недвижимости
Сведения о частях земельного участка

Раздел 4.2

Земельный участок

Лист № _____ Раздела 4.2 (вид объекта недвижимости)

08.08.2018 № 99/2018/146396240

Всего листов раздела 4.2 : _____

Всего разделов: _____

Всего листов выписки: _____

Кадастровый номер:

40:22:202101:59 (единое землепользование)

Номер точки	Координаты, м		Описание закрепления на местности	Средняя квадратическая погрешность определения координат характерных точек границы части земельного участка, м
	X	Y		
1	2	3	4	5
231	420525.6	1345593.99	данные отсутствуют	
232	420520.22	1345589.51	данные отсутствуют	
233	420626.13	1345625.86	данные отсутствуют	
234	420624.43	1345627.91	данные отсутствуют	
235	420622.4	1345626.21	данные отсутствуют	
236	420624.09	1345624.18	данные отсутствуют	
237	420800.98	1345774.74	данные отсутствуют	
238	420802.68	1345772.71	данные отсутствуют	
239	420800.64	1345771.02	данные отсутствуют	
240	420798.95	1345773.05	данные отсутствуют	
252	421439.59	1346266.06	данные отсутствуют	
253	421404.77	1346313.83	данные отсутствуют	
254	421499	1346394.25	данные отсутствуют	
255	421661.84	1346549.45	данные отсутствуют	0.2
256	421782.76	1346667.3	данные отсутствуют	0.2
257	421916.78	1346717.51	данные отсутствуют	0.2
258	421862.65	1346664.87	данные отсутствуют	0.2

Государственный регистратор		ФГИС ЕГРН
полное наименование должности	подпись	инициалы, фамилия

М.П.

Выписка из Единого государственного реестра недвижимости об объекте недвижимости
Сведения о частях земельного участка

Раздел 4.2

Земельный участок

Лист № _____ Раздела 4.2 (вид объекта недвижимости)Всего листов раздела 4.2 : _____

Всего разделов: _____

Всего листов выписки: _____

08.08.2018 № 99/2018/146396240

Кадастровый номер:

40:22:202101:59 (единое землепользование)

Номер точки	Координаты, м		Описание закрепления на местности	Средняя квадратическая погрешность определения координат характерных точек границы части земельного участка, м
	X	Y		
1	2	3	4	5
259	421701.91	1346508.21	данные отсутствуют	0.2
260	421539.57	1346348.66	данные отсутствуют	0.2
261	420823.51	1345754.33	данные отсутствуют	0.2
262	420798.5	1345808.28	данные отсутствуют	0.2
263	420959.6	1345941.94	данные отсутствуют	0.2
264	421121.66	1346076.59	данные отсутствуют	0.2
265	421332.92	1346252.51	данные отсутствуют	0.2
266	421402.43	1346311.84	данные отсутствуют	0.2
267	421437.27	1346264.14	данные отсутствуют	0.2
268	421369.79	1346208.39	данные отсутствуют	0.2
269	421301.04	1346151.14	данные отсутствуют	0.2
270	421262.6	1346119.13	данные отсутствуют	0.2
271	421158.43	1346032.38	данные отсутствуют	0.2
272	420996.33	1345897.69	данные отсутствуют	0.2
273	420509.43	1345567.79	данные отсутствуют	0.2
274	420609.28	1345651.15	данные отсутствуют	0.2
275	420786.32	1345798.18	данные отсутствуют	0.2

Государственный регистратор

полное наименование должности

подпись

ФГИС ЕГРН

инициалы, фамилия

М.П.

Выписка из Единого государственного реестра недвижимости об объекте недвижимости
Сведения о частях земельного участка

Раздел 4.2

Земельный участок

Лист №	Раздела 4.2	(вид объекта недвижимости)	
08.08.2018 № 99/2018/146396240	Всего листов раздела 4.2 :	Всего разделов:	Всего листов выписки:
Кадастровый номер:		40:22:202101:59 (единое землепользование)	

Номер точки	Координаты, м		Описание закрепления на местности	Средняя квадратическая погрешность определения координат характерных точек границы части земельного участка, м
	X	Y		
1	2	3	4	5
276	420796.76	1345806.84	данные отсутствуют	
277	420821.3	1345752.5	данные отсутствуют	
278	420670.26	1345627.04	данные отсутствуют	
279	421420.53	1346292.59	данные отсутствуют	
280	421379.66	1346343.13	данные отсутствуют	
281	421474.02	1346421.73	данные отсутствуют	
282	421679.74	1346621.92	данные отсутствуют	0.2
283	421842.45	1346689.66	данные отсутствуют	0.2
284	421837.18	1346684.52	данные отсутствуют	
285	421835.28	1346682.67	данные отсутствуют	
286	421809.34	1346657.35	данные отсутствуют	
287	421521.03	1346376.79	данные отсутствуют	0.2
288	421513.5	1346370.03	данные отсутствуют	
289	420856.07	1345822.82	данные отсутствуют	
290	420810.39	1345784.78	данные отсутствуют	0.2
291	420779.6	1345843.72	данные отсутствуют	
292	420814.49	1345872.78	данные отсутствуют	0.2

Государственный регистратор		ФГИС ЕГРН
полное наименование должности	подпись	инициалы, фамилия
	М.П.	

Выписка из Единого государственного реестра недвижимости об объекте недвижимости
Сведения о частях земельного участка

Раздел 4.2

Земельный участок

Лист № _____ Раздела 4.2 (вид объекта недвижимости)

Всего листов раздела 4.2: _____ Всего разделов: _____ Всего листов выписки: _____

Кадастровый номер: 08.08.2018 № 99/2018/146396240

40:22:202101:59 (единое землепользование)

Номер точки	Координаты, м		Описание закрепления на местности	Средняя квадратическая погрешность определения координат характерных точек границы части земельного участка, м
	X	Y		
1	2	3	4	5
293	421121.45	1346128.04	данные отсутствуют	0.2
294	421376.94	1346340.86	данные отсутствуют	данные отсутствуют
295	421418.21	1346290.66	данные отсутствуют	данные отсутствуют
296	421266.16	1346164	данные отсутствуют	данные отсутствуют
297	421255.86	1346155.41	данные отсутствуют	данные отсутствуют
298	421163.02	1346078.08	данные отсутствуют	данные отсутствуют
299	420679.44	1345760.32	данные отсутствуют	0.2
300	420776.84	1345841.42	данные отсутствуют	данные отсутствуют
301	420808.22	1345782.98	данные отсутствуют	данные отсутствуют
302	420572.31	1345586.52	данные отсутствуют	данные отсутствуют

Государственный регистратор

полное наименование должности	подпись	ФГИС ЕГРН
	М.П.	инициалы, фамилия