

ФГИС ЕГРН

полное наименование органа регистрации прав

Раздел 1

Выписка из Единого государственного реестра недвижимости об объекте недвижимости

Сведения о характеристиках объекта недвижимости

На основании запроса от 08.08.2018 г., поступившего на рассмотрение 08.08.2018 г., сообщаем, что согласно записям Единого государственного реестра недвижимости:

Земельный участок			
(вид объекта недвижимости)			
Лист № _____ Раздела 1	Всего листов раздела 1 : _____	Всего разделов: _____	Всего листов выписки: _____
08.08.2018 № 99/2018/146395231			
Кадастровый номер:		40:22:202101:102	
Номер кадастрового квартала:	40:22:202101		
Дата присвоения кадастрового номера:	12.12.2008		
Ранее присвоенный государственный учетный номер:	данные отсутствуют		
Адрес:	установлено относительно ориентира, расположенного за пределами участка. Ориентир д. Вишняково. Участок находится примерно в 1.9 км от ориентира по направлению на юго-запад. Почтовый адрес ориентира: Калужская обл., р-н Ферзиковский, д. Вишняково		
Площадь:	441741 +/- 5816 кв. м		
Кадастровая стоимость, руб.:	1690984.55		
Кадастровые номера расположенных в пределах земельного участка объектов недвижимости:	данные отсутствуют		
Кадастровые номера объектов недвижимости, из которых образован объект недвижимости:	40:22:000000:111, 40:22:202101:76		
Кадастровые номера образованных объектов недвижимости:	данные отсутствуют		
Сведения о включении объекта недвижимости в состав предприятия как имущественного комплекса:			
Государственный регистратор		ФГИС ЕГРН	
полное наименование должности	подпись	инициалы, фамилия	

М.П.

Раздел 1

Выписка из Единого государственного реестра недвижимости об объекте недвижимости
Сведения о характеристиках объекта недвижимости

Земельный участок		
(вид объекта недвижимости)		
Лист № _____ Раздела 1	Всего листов раздела 1 : _____	Всего разделов: _____
Всего листов выписки: _____		
08.08.2018 № 99/2018/146395231		
Кадастровый номер:		40:22:202101:102
Категория земель:	Земли сельскохозяйственного назначения	
Виды разрешенного использования:	для сельскохозяйственного производства	
Сведения о кадастровом инженере:	данные отсутствуют	
Сведения о лесах, водных объектах и об иных природных объектах, расположенных в пределах земельного участка:	данные отсутствуют	
Сведения о том, что земельный участок полностью или частично расположен в границах зоны с особыми условиями использования территории или территории объекта культурного наследия	данные отсутствуют	
Сведения о том, что земельный участок расположен в границах особой экономической зоны, территории опережающего социально-экономического развития, зоны территориального развития в Российской Федерации, игровой зоны:	данные отсутствуют	
Сведения о том, что земельный участок расположен в границах особо охраняемой природной территории, охотничьих угодий, лесничеств, лесопарков:	данные отсутствуют	
Сведения о результатах проведения государственного земельного надзора:	данные отсутствуют	
Сведения о расположении земельного участка в границах территории, в отношении которой утвержден проект межевания территории:	данные отсутствуют	
Государственный регистратор		ФГИС ЕГРН
полное наименование должности	подпись	инициалы, фамилия

М.П.

Раздел 1

Выписка из Единого государственного реестра недвижимости об объекте недвижимости
Сведения о характеристиках объекта недвижимости

Земельный участок			
(вид объекта недвижимости)			
Лист № _____	Раздела 1	Всего листов раздела 1 : _____	Всего разделов: _____
08.08.2018 № 99/2018/146395231		Всего листов выписки: _____	
Кадастровый номер:		40:22:202101:102	

Условный номер земельного участка:	данные отсутствуют
Сведения о принятии акта и (или) заключении договора, предусматривающих предоставление в соответствии с земельным законодательством исполнительным органом государственной власти или органом местного самоуправления находящегося в государственной или муниципальной собственности земельного участка для строительства наемного дома социального использования или наемного дома коммерческого использования:	данные отсутствуют
Сведения о том, что земельный участок или земельные участки образованы на основании решения об изъятии земельного участка и (или) расположенного на нем объекта недвижимости для государственных или муниципальных нужд:	данные отсутствуют
Сведения о том, что земельный участок образован из земель или земельного участка, государственная собственность на которые не разграничена:	данные отсутствуют
Сведения о наличии земельного спора о местоположении границ земельных участков:	данные отсутствуют
Статус записи об объекте недвижимости:	Сведения об объекте недвижимости имеют статус "актуальные"
Особые отметки:	Сведения о видах разрешенного использования имеют статус «Актуальные незасвидетельствованные». Право (ограничение права, обременение объекта недвижимости) зарегистрировано на данный объект недвижимости с видами разрешенного использования «Для ведения крестьянского (фермерского) хозяйства».
Получатель выписки:	Пааль Николай Сергеевич

Государственный регистратор		ФГИС ЕГРН
полное наименование должности	подпись	инициалы, фамилия

М.П.

Выписка из Единого государственного реестра недвижимости об объекте недвижимости
Сведения о зарегистрированных правах

Раздел 2

Земельный участок		
(вид объекта недвижимости)		
Лист № <u> </u> Раздела <u>2</u>	Всего листов раздела <u>2</u> : <u> </u>	Всего разделов: <u> </u>
08.08.2018 № 99/2018/146395231		
Кадастровый номер:		40:22:202101:102
1. Правообладатель (правообладатели):	1.1.	Открытое акционерное общество Коммерческий банк социального развития "Бумеранг", ИНН: 3528006214
2. Вид, номер и дата государственной регистрации права:	2.1.	Собственность, № 40-40-06/013/2013-001 от 14.10.2013
3. Ограничение прав и обременение объекта недвижимости:		не зарегистрировано
4. Договоры участия в долевом строительстве:		не зарегистрировано
5. Заявленные в судебном порядке права требования:		данные отсутствуют
6. Сведения о возражении в отношении зарегистрированного права:		данные отсутствуют
7. Сведения о наличии решения об изъятии объекта недвижимости для государственных и муниципальных нужд:		данные отсутствуют
8. Сведения о невозможности государственной регистрации без личного участия правообладателя или его законного представителя:		
9. Правопритязания и сведения о наличии поступивших, но не рассмотренных заявлений о проведении государственной регистрации права (перехода, прекращения права), ограничения права или обременения объекта недвижимости, сделки в отношении объекта недвижимости:		данные отсутствуют
10. Сведения об осуществлении государственной регистрации сделки, права, ограничения права без необходимого в силу закона согласия третьего лица, органа:		данные отсутствуют
11. Сведения о невозможности государственной регистрации перехода, прекращения, ограничения права на земельный участок из земель сельскохозяйственного назначения:		

Государственный регистратор		ФГИС ЕГРН
полное наименование должности	подпись	инициалы, фамилия

М.П.

Выписка из Единого государственного реестра недвижимости об объекте недвижимости
Описание местоположения земельного участка

Раздел 3

Земельный участок			
(вид объекта недвижимости)			
Лист № <u> </u> Раздела <u>3</u>	Всего листов раздела <u>3</u> : <u> </u>	Всего разделов: <u> </u>	Всего листов выписки: <u> </u>
08.08.2018 № 99/2018/146395231			
Кадастровый номер:		40:22:202101:102	

План (чертеж, схема) земельного участка			
			
Масштаб 1: данные отсутствуют	Условные обозначения:		

Государственный регистратор		ФГИС ЕГРН
полное наименование должности	подпись	инициалы, фамилия

М.П.

Выписка из Единого государственного реестра недвижимости об объекте недвижимости
Описание местоположения земельного участка

Раздел 3.1

Земельный участок			
(вид объекта недвижимости)			
Лист № <u> </u> Раздела <u>3.1</u>	Всего листов раздела <u>3.1</u> : <u> </u>	Всего разделов: <u> </u>	Всего листов выписки: <u> </u>
08.08.2018 № 99/2018/146395231			
Кадастровый номер:		40:22:202101:102	

Описание местоположения границ земельного участка							
Номер п/п	Номер точки		Дирекционный угол	Горизонтальное проложение, м	Описание закрепления на местности	Кадастровые номера смежных участков	Сведения об адресах правообладателей смежных земельных участков
	начальная	конечная					
1	2	3	4	5	6	7	8
1	1	103	данные отсутствуют	данные отсутствуют	по естественным рубежам	данные отсутствуют	данные отсутствуют

Государственный регистратор		ФГИС ЕГРН
полное наименование должности	подпись	инициалы, фамилия

М.П.

Выписка из Единого государственного реестра недвижимости об объекте недвижимости
Описание местоположения земельного участка

Раздел 3.2

Земельный участок			
(вид объекта недвижимости)			
Лист №	Раздела <u>3.2</u>	Всего листов раздела <u>3.2</u> :	Всего разделов: _____
08.08.2018 № 99/2018/146395231		Всего листов выписки: _____	
Кадастровый номер:		40:22:202101:102	

Сведения о характерных точках границы земельного участка				
Система координат: СК кадастрового округа				
Зона №				
Номер точки	Координаты		Описание закрепления на местности	Средняя квадратическая погрешность определения координат характерных точек границ земельного участка, м
	X	Y		
1	2	3	4	5
1	420193.06	1344577.48	626003000000	7.5
2	420156.45	1344610.94	626003000000	7.5
3	420149.31	1344627.69	626003000000	7.5
4	420153.47	1344638.2	626003000000	7.5
5	420165.12	1344652.99	626003000000	7.5
6	420192.67	1344661.45	626003000000	7.5
7	420278.52	1344665.68	626003000000	7.5
8	420315.6	1344679.4	626003000000	7.5
9	420331.5	1344695.25	626003000000	7.5
10	420335.74	1344710.04	626003000000	7.5
11	420300.77	1344785.06	626003000000	7.5
12	420298.66	1344762.87	626003000000	7.5
13	420288.05	1344760.75	626003000000	7.5
14	420277.45	1344772.37	626003000000	7.5
15	420281.68	1344788.22	626003000000	7.5

Государственный регистратор		ФГИС ЕГРН
полное наименование должности	подпись	инициалы, фамилия

М.П.

Выписка из Единого государственного реестра недвижимости об объекте недвижимости
Описание местоположения земельного участка

Раздел 3.2

Земельный участок			
(вид объекта недвижимости)			
Лист №	Раздела 3.2	Всего листов раздела 3.2 :	Всего разделов: _____
08.08.2018 № 99/2018/146395231		Всего листов выписки: _____	
Кадастровый номер:		40:22:202101:102	

Сведения о характерных точках границы земельного участка				
Система координат: СК кадастрового округа				
Зона №				
Номер точки	Координаты		Описание закрепления на местности	Средняя квадратическая погрешность определения координат характерных точек границ земельного участка, м
	X	Y		
1	2	3	4	5
16	420295.48	1344795.62	626003000000	7.5
17	420264.73	1344874.85	626003000000	7.5
18	420249.9	1344881.18	626003000000	7.5
19	420214.94	1344888.59	626003000000	7.5
20	420194.8	1344902.31	626003000000	7.5
21	420168.3	1344957.25	626003000000	7.5
22	420073.99	1345072.4	626003000000	7.5
23	420097.31	1345108.32	626003000000	7.5
24	420096.24	1345141.59	626003000000	7.5
25	420081.41	1345174.35	626003000000	7.5
26	420055.98	1345214.5	626003000000	7.5
27	420043.26	1345245.12	626003000000	7.5
28	420045.37	1345289.5	626003000000	7.5
29	420060.21	1345331.75	626003000000	7.5
30	420081.41	1345357.11	626003000000	7.5

Государственный регистратор		ФГИС ЕГРН
полное наименование должности	подпись	инициалы, фамилия

М.П.

Выписка из Единого государственного реестра недвижимости об объекте недвижимости
Описание местоположения земельного участка

Раздел 3.2

Земельный участок			
(вид объекта недвижимости)			
Лист №	Раздела 3.2	Всего листов раздела 3.2 : _____	Всего разделов: _____
08.08.2018 № 99/2018/146395231		Всего листов выписки: _____	
Кадастровый номер:		40:22:202101:102	

Сведения о характерных точках границы земельного участка				
Система координат: СК кадастрового округа				
Зона №				
Номер точки	Координаты		Описание закрепления на местности	Средняя квадратическая погрешность определения координат характерных точек границ земельного участка, м
	X	Y		
1	2	3	4	5
31	420108.96	1345371.9	626003000000	7.5
32	420219.17	1345398.31	626003000000	7.5
33	420263.25	1345419.44	626003000000	7.5
34	420318.37	1345444.8	626003000000	7.5
35	420372.4	1345488.1	626003000000	7.5
36	420377.71	1345506.07	626003000000	7.5
37	420376.64	1345529.3	626003000000	7.5
38	420353.34	1345520.86	626003000000	7.5
39	420322.6	1345499.72	626003000000	7.5
40	420232.52	1345445.84	626003000000	7.5
41	420139.27	1345393.03	626003000000	7.5
42	420069.33	1345357.11	626003000000	7.5
43	420052.36	1345344.43	626003000000	7.5
44	420037.53	1345325.42	626003000000	7.5
45	420029.06	1345304.29	626003000000	7.5

Государственный регистратор		ФГИС ЕГРН
полное наименование должности	подпись	инициалы, фамилия

М.П.

Выписка из Единого государственного реестра недвижимости об объекте недвижимости
Описание местоположения земельного участка

Раздел 3.2

Земельный участок			
(вид объекта недвижимости)			
Лист №	Раздела <u>3.2</u>	Всего листов раздела <u>3.2</u> :	Всего разделов: _____
08.08.2018 № 99/2018/146395231		Всего листов выписки: _____	
Кадастровый номер:		40:22:202101:102	

Сведения о характерных точках границы земельного участка				
Система координат: СК кадастрового округа				
Зона №				
Номер точки	Координаты		Описание закрепления на местности	Средняя квадратическая погрешность определения координат характерных точек границ земельного участка, м
	X	Y		
1	2	3	4	5
46	420032.22	1345258.86	626003000000	7.5
47	420041.76	1345207.09	626003000000	7.5
48	420037.53	1345134.2	626003000000	7.5
49	420030.12	1345086.67	626003000000	7.5
50	420013.69	1345049.16	626003000000	7.5
51	419986.13	1345018.53	626003000000	7.5
52	419906.66	1344962.54	626003000000	7.5
53	419773.13	1344871.67	626003000000	7.5
54	419628.47	1344761.81	626003000000	7.5
55	419552.17	1344722.73	626003000000	7.5
56	419504.48	1344684.68	626003000000	7.5
57	419479.06	1344663.56	626003000000	7.5
58	419556.41	1344646.65	626003000000	7.5
59	419621.05	1344610.74	626003000000	7.5
60	419671.92	1344567.43	626003000000	7.5

Государственный регистратор		ФГИС ЕГРН
полное наименование должности	подпись	инициалы, фамилия

М.П.

Выписка из Единого государственного реестра недвижимости об объекте недвижимости
Описание местоположения земельного участка

Земельный участок			
<small>(вид объекта недвижимости)</small>			
Лист №	Раздела <u>3.2</u>	Всего листов раздела <u>3.2</u> : _____	Всего разделов: _____
08.08.2018 № 99/2018/146395231		Всего листов выписки: _____	
Кадастровый номер:		40:22:202101:102	

Сведения о характерных точках границы земельного участка				
Система координат: СК кадастрового округа				
Зона №				
Номер точки	Координаты		Описание закрепления на местности	Средняя квадратическая погрешность определения координат характерных точек границ земельного участка, м
	X	Y		
1	2	3	4	5
61	419710.07	1344514.61	626003000000	7.5
62	419719.61	1344517.77	626003000000	7.5
63	419710.07	1344550.53	626003000000	7.5
64	419775.78	1344571.66	626003000000	7.5
65	419803.34	1344592.79	626003000000	7.5
66	419782.13	1344660.4	626003000000	7.5
67	419778.95	1344687.86	626003000000	7.5
68	419794.85	1344711.11	626003000000	7.5
69	419823.47	1344717.44	626003000000	7.5
70	419839.58	1344711.11	626003000000	7.5
71	419850.17	1344674.12	626003000000	7.5
72	419876.67	1344558.97	626003000000	7.5
73	419913.75	1344493.48	626003000000	7.5
74	419925.41	1344455.44	626003000000	7.5
75	419960.39	1344413.83	626003000000	7.5

Государственный регистратор		ФГИС ЕГРН
полное наименование должности	подпись	инициалы, фамилия

М.П.

Раздел 3.2

Выписка из Единого государственного реестра недвижимости об объекте недвижимости
Описание местоположения земельного участка

Земельный участок			
(вид объекта недвижимости)			
Лист №	Раздела 3.2	Всего листов раздела 3.2 :	Всего разделов:
08.08.2018 № 99/2018/146395231			
Кадастровый номер:		40:22:202101:102	

Сведения о характерных точках границы земельного участка

Система координат: СК кадастрового округа

Зона №

Номер точки	Координаты		Описание закрепления на местности	Средняя квадратическая погрешность определения координат характерных точек границ земельного участка, м
	X	Y		
1	2	3	4	5
76	419999.58	1344364.17	626003000000	7.5
77	420037.75	1344296.56	626003000000	7.5
78	420065.83	1344250.07	626003000000	7.5
79	420088.09	1344203.59	626003000000	7.5
80	420119.78	1344172.79	626003000000	7.5
81	420102.05	1344123.41	626003000000	7.5
82	420106.39	1344100.36	626003000000	7.5
83	420142.52	1344035.55	626003000000	7.5
84	420139.63	1344022.59	626003000000	7.5
85	420178.65	1344006.73	626003000000	7.5
86	420240.78	1343975.04	626003000000	7.5
87	420279.8	1344005.29	626003000000	7.5
88	420287.02	1344032.66	626003000000	7.5
89	420250.89	1344077.31	626003000000	7.5
90	420245.11	1344098.93	626003000000	7.5

Государственный регистратор		ФГИС ЕГРН
полное наименование должности	подпись	инициалы, фамилия

М.П.

Выписка из Единого государственного реестра недвижимости об объекте недвижимости
Описание местоположения земельного участка

Раздел 3.2

Земельный участок			
(вид объекта недвижимости)			
Лист №	Раздела 3.2	Всего листов раздела 3.2 :	Всего разделов: _____
08.08.2018 № 99/2018/146395231		Всего листов выписки: _____	
Кадастровый номер:		40:22:202101:102	

Сведения о характерных точках границы земельного участка				
Система координат: СК кадастрового округа				
Зона № _____				
Номер точки	Координаты		Описание закрепления на местности	Средняя квадратическая погрешность определения координат характерных точек границ земельного участка, м
	X	Y		
1	2	3	4	5
91	420248.1	1344114.85	626003000000	7.5
92	420282.01	1344139.16	626003000000	7.5
93	420296.84	1344131.75	626003000000	7.5
94	420350.04	1344072.6	626003000000	7.5
95	420382.9	1344053.58	626003000000	7.5
96	420410.45	1344058.86	626003000000	7.5
97	420445.43	1344100.06	626003000000	7.5
98	420459.19	1344140.21	626003000000	7.5
99	420442.25	1344198.31	626003000000	7.5
100	420449.65	1344259.59	626003000000	7.5
101	420441.74	1344311.31	626003000000	7.5
102	420351.73	1344411.69	626003000000	7.5
103	420269.17	1344249.1	данные отсутствуют	данные отсутствуют
104	420276.29	1344262.42	данные отсутствуют	данные отсутствуют
105	420275.39	1344297	данные отсутствуют	данные отсутствуют

Государственный регистратор		ФГИС ЕГРН
полное наименование должности	подпись	инициалы, фамилия

М.П.

Выписка из Единого государственного реестра недвижимости об объекте недвижимости
Описание местоположения земельного участка

Раздел 3.2

Земельный участок			
(вид объекта недвижимости)			
Лист №	Раздела 3.2	Всего листов раздела 3.2 : _____	Всего разделов: _____
Всего листов выписки: _____			
08.08.2018 № 99/2018/146395231			
Кадастровый номер:		40:22:202101:102	

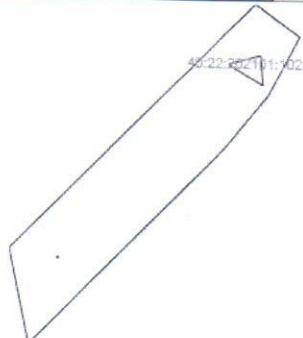
Сведения о характерных точках границы земельного участка				
Система координат: СК кадастрового округа				
Зона № _____				
Номер точки	Координаты		Описание закрепления на местности	Средняя квадратическая погрешность определения координат характерных точек границ земельного участка, м
	X	Y		
1	2	3	4	5
106	420263.84	1344299.67	данные отсутствуют	данные отсутствуют
107	420256.72	1344263.31	данные отсутствуют	данные отсутствуют
108	420260.27	1344250	данные отсутствуют	данные отсутствуют
109	419560.53	1344712.49	данные отсутствуют	данные отсутствуют
110	419562.74	1344720.49	данные отсутствуют	данные отсутствуют
111	419562.57	1344720.73	данные отсутствуют	данные отсутствуют
112	419555.19	1344721.41	данные отсутствуют	данные отсутствуют
113	419555.16	1344721.12	данные отсутствуют	данные отсутствуют
114	419560.24	1344712.58	данные отсутствуют	данные отсутствуют
115	419509.36	1344668.82	данные отсутствуют	данные отсутствуют
116	419509.57	1344669.03	данные отсутствуют	данные отсутствуют
117	419509.37	1344669.24	данные отсутствуют	данные отсутствуют
118	419509.14	1344669.03	данные отсутствуют	данные отсутствуют

Государственный регистратор		ФГИС ЕГРН
полное наименование должности	подпись	инициалы, фамилия

М.П.

Выписка из Единого государственного реестра недвижимости об объекте недвижимости
Сведения о частях земельного участка


Раздел 4

Земельный участок		
(вид объекта недвижимости)		
Лист № _____ Раздела <u>4</u>	Всего листов раздела <u>4</u> : _____	Всего разделов: _____
Всего листов выписки: _____		
08.08.2018 № 99/2018/146395231		
Кадастровый номер:		40:22:202101:102
План (чертеж, схема) части земельного участка		Учетный номер части: 40:22:202101:102/1
		
Масштаб 1: данные отсутствуют	Условные обозначения:	
Государственный регистратор		ФГИС ЕГРН
полное наименование должности	подпись	инициалы, фамилия
М.П.		

Выписка из Единого государственного реестра недвижимости об объекте недвижимости
Сведения о частях земельного участка

Раздел 4

Земельный участок			
(вид объекта недвижимости)			
Лист №	Раздела <u>4</u>	Всего листов раздела <u>4</u> :	Всего разделов: _____
08.08.2018 № 99/2018/146395231		Всего листов выписки: _____	
Кадастровый номер:		40:22:202101:102	

План (чертеж, схема) части земельного участка	Учетный номер части: <u>40:22:202101:102/2</u>
	
Масштаб 1: данные отсутствуют	Условные обозначения:


Государственный регистратор	ФГИС ЕГРН
полное наименование должности	подпись
	инициалы, фамилия

М.П.

Выписка из Единого государственного реестра недвижимости об объекте недвижимости
Сведения о частях земельного участка

Раздел 4

Земельный участок			
<small>(вид объекта недвижимости)</small>			
Лист № <u> </u> Раздела <u>4</u>	Всего листов раздела <u>4</u> : <u> </u>	Всего разделов: <u> </u>	Всего листов выписки: <u> </u>
08.08.2018 № 99/2018/146395231			
Кадастровый номер:		40:22:202101:102	

План (чертеж, схема) части земельного участка	Учетный номер части: 40:22:202101:102/3
	
Масштаб 1: данные отсутствуют	Условные обозначения:

Государственный регистратор		ФГИС ЕГРН
полное наименование должности	подпись	инициалы, фамилия

М.П.

Выписка из Единого государственного реестра недвижимости об объекте недвижимости
Сведения о частях земельного участка

Раздел 4.1

Земельный участок			
(вид объекта недвижимости)			
Лист № <u> </u> Раздела 4.1	Всего листов раздела 4.1 : <u> </u>	Всего разделов: <u> </u>	Всего листов выписки: <u> </u>
08.08.2018 № 99/2018/146395231			
Кадастровый номер:		40:22:202101:102	

Учетный номер части	Площадь (м ²)	Содержание ограничения в использовании или ограничения права на объект недвижимости или обременения объекта недвижимости
1	2	3
1	1945	Ограничения прав на земельный участок, предусмотренные статьями 56, 56.1 Земельного кодекса Российской Федерации, 40.22.2.37, О порядке установления охранных зон объектов электросетевого хозяйства и особых условий использования земельных участков, расположенных в границах таких зон № №160 от 24.02.2009
2	5992	Ограничения прав на земельный участок, предусмотренные статьями 56, 56.1 Земельного кодекса Российской Федерации, 40.22.2.11, Постановление Совета Министров СССР «Об утверждении правил охраны электрических сетей напряжением свыше 1000 вольт» № 255 от 26.03.1984
3	3147	Ограничения прав на земельный участок, предусмотренные статьями 56, 56.1 Земельного кодекса Российской Федерации, 40.22.2.12, Постановление Совета Министров СССР «Об утверждении правил охраны электрических сетей напряжением свыше 1000 вольт» № 255 от 26.03.1984

Государственный регистратор		ФГИС ЕГРН
полное наименование должности	подпись	инициалы, фамилия

М.П.

Выписка из Единого государственного реестра недвижимости об объекте недвижимости
Сведения о частях земельного участка

Раздел 4.2

Земельный участок				
(вид объекта недвижимости)				
Лист №	Раздела 4.2	Всего листов раздела 4.2 : _____	Всего разделов: _____	Всего листов выписки: _____
08.08.2018 № 99/2018/146395231				
Кадастровый номер:		40:22:202101:102		
Сведения о характерных точках границы части (частей) земельного участка				
Учетный номер части: 1				
Система координат: СК кадастрового округа				
Зона №				
Номер точки	Координаты, м		Описание закрепления на местности	Средняя квадратическая погрешность определения координат характерных точек границы части земельного участка, м
	X	Y		
1	2	3	4	5
25	420081.41	1345174.35	626003000000	7.5
26	420055.98	1345214.5	626003000000	7.5
34	420318.37	1345444.8	626003000000	7.5
35	420372.4	1345488.1	626003000000	7.5
36	420377.71	1345506.07	626003000000	7.5
47	420041.76	1345207.09	626003000000	7.5
48	420037.53	1345134.2	626003000000	7.5
54	419628.47	1344761.81	626003000000	7.5
55	419552.17	1344722.73	626003000000	7.5
55	419552.17	1344722.73	626003000000	7.5
56	419504.48	1344684.68	626003000000	7.5
57	419479.06	1344663.56	626003000000	7.5
109	419560.53	1344712.49	данные отсутствуют	данные отсутствуют
109	419560.53	1344712.49	данные отсутствуют	данные отсутствуют
110	419562.74	1344720.49	данные отсутствуют	данные отсутствуют
110	419562.74	1344720.49	данные отсутствуют	данные отсутствуют

Государственный регистратор		ФГИС ЕГРН
полное наименование должности	подпись	инициалы, фамилия

М.П.

Раздел 4.2

Выписка из Единого государственного реестра недвижимости об объекте недвижимости
Сведения о частях земельного участка

Земельный участок			
(вид объекта недвижимости)			
Лист №	Раздела 4.2	Всего листов раздела 4.2 :	Всего разделов: _____
08.08.2018 № 99/2018/146395231		Всего листов выписки: _____	
Кадастровый номер:		40:22:202101:102	

Номер точки	Координаты, м		Описание закрепления на местности	Средняя квадратическая погрешность определения координат характерных точек границы части земельного участка, м
	X	Y		
1	2	3	4	5
111	419562.57	1344720.73	данные отсутствуют	данные отсутствуют
111	419562.57	1344720.73	данные отсутствуют	данные отсутствуют
112	419555.19	1344721.41	данные отсутствуют	данные отсутствуют
112	419555.19	1344721.41	данные отсутствуют	данные отсутствуют
113	419555.16	1344721.12	данные отсутствуют	данные отсутствуют
113	419555.16	1344721.12	данные отсутствуют	данные отсутствуют
114	419560.24	1344712.58	данные отсутствуют	данные отсутствуют
114	419560.24	1344712.58	данные отсутствуют	данные отсутствуют
115	419509.36	1344668.82	данные отсутствуют	данные отсутствуют
115	419509.36	1344668.82	данные отсутствуют	данные отсутствуют
116	419509.57	1344669.03	данные отсутствуют	данные отсутствуют
116	419509.57	1344669.03	данные отсутствуют	данные отсутствуют
117	419509.37	1344669.24	данные отсутствуют	данные отсутствуют
117	419509.37	1344669.24	данные отсутствуют	данные отсутствуют
118	419509.14	1344669.03	данные отсутствуют	данные отсутствуют
118	419509.14	1344669.03	данные отсутствуют	данные отсутствуют
119	419576.16	1344719.12	данные отсутствуют	0.5
Государственный регистратор				ФГИС ЕГРН
полное наименование должности			подпись	инициалы, фамилия

М.П.

Выписка из Единого государственного реестра недвижимости об объекте недвижимости
Сведения о частях земельного участка

Раздел 4.2

Земельный участок			
(вид объекта недвижимости)			
Лист №	Раздела 4.2	Всего листов раздела 4.2 :	Всего разделов: _____
08.08.2018 № 99/2018/146395231		Всего листов выписки: _____	
Кадастровый номер:		40:22:202101:102	

Номер точки	Координаты, м		Описание закрепления на местности	Средняя квадратическая погрешность определения координат характерных точек границы части земельного участка, м
	X	Y		
1	2	3	4	5
120	419511.56	1344656.46	данные отсутствуют	данные отсутствуют
121	419486.94	1344661.84	данные отсутствуют	данные отсутствуют
122	419538.34	1344711.7	данные отсутствуют	данные отсутствуют
123	419567.78	1344730.73	данные отсутствуют	данные отсутствуют
124	420031.41	1345094.94	данные отсутствуют	данные отсутствуют
125	420040.01	1345176.92	данные отсутствуют	данные отсутствуют
126	420066.05	1345198.6	данные отсутствуют	данные отсутствуют
127	420093.83	1345146.91	данные отсутствуют	данные отсутствуют
128	419596.67	1344733.47	данные отсутствуют	данные отсутствуют
129	419505.82	1344657.71	данные отсутствуют	0.2
130	419655.14	1344782.07	данные отсутствуют	данные отсутствуют
131	420277.89	1345426.18	данные отсутствуют	данные отсутствуют
132	420377.57	1345509.08	данные отсутствуют	данные отсутствуют
133	420037.98	1345142.03	данные отсутствуют	данные отсутствуют
134	420038.14	1345226.72	данные отсутствуют	данные отсутствуют
135	420047.63	1345234.61	данные отсутствуют	данные отсутствуют
136	420079.83	1345176.85	данные отсутствуют	данные отсутствуют

Государственный регистратор		ФГИС ЕГРН
полное наименование должности	подпись	инициалы, фамилия

М.П.

Выписка из Единого государственного реестра недвижимости об объекте недвижимости
Сведения о частях земельного участка

Раздел 4.2

Земельный участок				
(вид объекта недвижимости)				
Лист №	Раздела 4.2		Всего листов раздела 4.2 :	Всего разделов:
08.08.2018	№ 99/2018/146395231			Всего листов выписки:
Кадастровый номер:			40:22:202101:102	
Сведения о характерных точках границы части (частей) земельного участка				
Учетный номер части: 2				
Система координат: СК кадастрового округа				
Зона №				
Номер точки	Координаты, м		Описание закрепления на местности	Средняя квадратическая погрешность определения координат характерных точек границы части земельного участка, м
	X	Y		
1	2	3	4	5
25	420081.41	1345174.35	626003000000	7.5
26	420055.98	1345214.5	626003000000	7.5
34	420318.37	1345444.8	626003000000	7.5
35	420372.4	1345488.1	626003000000	7.5
36	420377.71	1345506.07	626003000000	7.5
47	420041.76	1345207.09	626003000000	7.5
48	420037.53	1345134.2	626003000000	7.5
54	419628.47	1344761.81	626003000000	7.5
55	419552.17	1344722.73	626003000000	7.5
55	419552.17	1344722.73	626003000000	7.5
56	419504.48	1344684.68	626003000000	7.5
57	419479.06	1344663.56	626003000000	7.5
109	419560.53	1344712.49	данные отсутствуют	данные отсутствуют
109	419560.53	1344712.49	данные отсутствуют	данные отсутствуют
110	419562.74	1344720.49	данные отсутствуют	данные отсутствуют
110	419562.74	1344720.49	данные отсутствуют	данные отсутствуют

Государственный регистратор		ФГИС ЕГРН
полное наименование должности	подпись	инициалы, фамилия

М.П.

Выписка из Единого государственного реестра недвижимости об объекте недвижимости
Сведения о частях земельного участка

Раздел 4.2

Земельный участок				
(вид объекта недвижимости)				
Лист № _____ Раздела 4.2		Всего листов раздела 4.2 : _____		Всего разделов: _____
08.08.2018 № 99/2018/146395231		Всего листов выписки: _____		
Кадастровый номер:		40:22:202101:102		
Номер точки	Координаты, м		Описание закрепления на местности	Средняя квадратическая погрешность определения координат характерных точек границы части земельного участка, м
	X	Y		
1	2	3	4	5
111	419562.57	1344720.73	данные отсутствуют	данные отсутствуют
111	419562.57	1344720.73	данные отсутствуют	данные отсутствуют
112	419555.19	1344721.41	данные отсутствуют	данные отсутствуют
112	419555.19	1344721.41	данные отсутствуют	данные отсутствуют
113	419555.16	1344721.12	данные отсутствуют	данные отсутствуют
113	419555.16	1344721.12	данные отсутствуют	данные отсутствуют
114	419560.24	1344712.58	данные отсутствуют	данные отсутствуют
114	419560.24	1344712.58	данные отсутствуют	данные отсутствуют
115	419509.36	1344668.82	данные отсутствуют	данные отсутствуют
115	419509.36	1344668.82	данные отсутствуют	данные отсутствуют
116	419509.57	1344669.03	данные отсутствуют	данные отсутствуют
116	419509.57	1344669.03	данные отсутствуют	данные отсутствуют
117	419509.37	1344669.24	данные отсутствуют	данные отсутствуют
117	419509.37	1344669.24	данные отсутствуют	данные отсутствуют
118	419509.14	1344669.03	данные отсутствуют	данные отсутствуют
118	419509.14	1344669.03	данные отсутствуют	данные отсутствуют
119	419576.16	1344719.12	данные отсутствуют	данные отсутствуют
				0.5
Государственный регистратор				ФГИС ЕГРН
полное наименование должности		подпись		инициалы, фамилия
		М.П.		

Выписка из Единого государственного реестра недвижимости об объекте недвижимости
Сведения о частях земельного участка

Раздел 4.2

Земельный участок			
(вид объекта недвижимости)			
Лист №	Раздела 4.2	Всего листов раздела 4.2 :	Всего листов выписки: _____
08.08.2018 № 99/2018/146395231		Всего разделов: _____	
Кадастровый номер:		40:22:202101:102	

Номер точки	Координаты, м		Описание закрепления на местности	Средняя квадратическая погрешность определения координат характерных точек границы части земельного участка, м
	X	Y		
1	2	3	4	5
120	419511.56	1344656.46	данные отсутствуют	данные отсутствуют
121	419486.94	1344661.84	данные отсутствуют	данные отсутствуют
122	419538.34	1344711.7	данные отсутствуют	данные отсутствуют
123	419567.78	1344730.73	данные отсутствуют	данные отсутствуют
124	420031.41	1345094.94	данные отсутствуют	данные отсутствуют
125	420040.01	1345176.92	данные отсутствуют	данные отсутствуют
126	420066.05	1345198.6	данные отсутствуют	данные отсутствуют
127	420093.83	1345146.91	данные отсутствуют	данные отсутствуют
128	419596.67	1344733.47	данные отсутствуют	данные отсутствуют
129	419505.82	1344657.71	данные отсутствуют	0.2
130	419655.14	1344782.07	данные отсутствуют	данные отсутствуют
131	420277.89	1345426.18	данные отсутствуют	данные отсутствуют
132	420377.57	1345509.08	данные отсутствуют	данные отсутствуют
133	420037.98	1345142.03	данные отсутствуют	данные отсутствуют
134	420038.14	1345226.72	данные отсутствуют	данные отсутствуют
135	420047.63	1345234.61	данные отсутствуют	данные отсутствуют
136	420079.83	1345176.85	данные отсутствуют	данные отсутствуют

Государственный регистратор		ФГИС ЕГРН
полное наименование должности	подпись	инициалы, фамилия

М.П.

Выписка из Единого государственного реестра недвижимости об объекте недвижимости
Сведения о частях земельного участка

Раздел 4.2

Земельный участок				
(вид объекта недвижимости)				
Лист №	Раздела 4.2		Всего листов раздела 4.2 :	Всего разделов:
08.08.2018 № 99/2018/146395231				Всего листов выписки:
Кадастровый номер:			40:22:202101:102	
Сведения о характерных точках границы части (частей) земельного участка				
Учетный номер части: 3				
Система координат: СК кадастрового округа				
Зона №				
Номер точки	Координаты, м		Описание закрепления на местности	Средняя квадратическая погрешность определения координат характерных точек границы части земельного участка, м
	X	Y		
1	2	3	4	5
25	420081.41	1345174.35	626003000000	7.5
26	420055.98	1345214.5	626003000000	7.5
34	420318.37	1345444.8	626003000000	7.5
35	420372.4	1345488.1	626003000000	7.5
36	420377.71	1345506.07	626003000000	7.5
47	420041.76	1345207.09	626003000000	7.5
48	420037.53	1345134.2	626003000000	7.5
54	419628.47	1344761.81	626003000000	7.5
55	419552.17	1344722.73	626003000000	7.5
55	419552.17	1344722.73	626003000000	7.5
56	419504.48	1344684.68	626003000000	7.5
57	419479.06	1344663.56	626003000000	7.5
109	419560.53	1344712.49	данные отсутствуют	данные отсутствуют
109	419560.53	1344712.49	данные отсутствуют	данные отсутствуют
110	419562.74	1344720.49	данные отсутствуют	данные отсутствуют
110	419562.74	1344720.49	данные отсутствуют	данные отсутствуют

Государственный регистратор		ФГИС ЕГРН
полное наименование должности	подпись	инициалы, фамилия

М.П.

Выписка из Единого государственного реестра недвижимости об объекте недвижимости
Сведения о частях земельного участка

Раздел 4.2

Земельный участок				
(вид объекта недвижимости)				
Лист №	Раздела <u>4.2</u>	Всего листов раздела <u>4.2</u> : _____	Всего разделов: _____	Всего листов выписки: _____
08.08.2018 № 99/2018/146395231				
Кадастровый номер:			40:22:202101:102	
Номер точки	Координаты, м		Описание закрепления на местности	Средняя квадратическая погрешность определения координат характерных точек границы части земельного участка, м
	X	Y		
1	2	3	4	5
111	419562.57	1344720.73	данные отсутствуют	данные отсутствуют
111	419562.57	1344720.73	данные отсутствуют	данные отсутствуют
112	419555.19	1344721.41	данные отсутствуют	данные отсутствуют
112	419555.19	1344721.41	данные отсутствуют	данные отсутствуют
113	419555.16	1344721.12	данные отсутствуют	данные отсутствуют
113	419555.16	1344721.12	данные отсутствуют	данные отсутствуют
114	419560.24	1344712.58	данные отсутствуют	данные отсутствуют
114	419560.24	1344712.58	данные отсутствуют	данные отсутствуют
115	419509.36	1344668.82	данные отсутствуют	данные отсутствуют
115	419509.36	1344668.82	данные отсутствуют	данные отсутствуют
116	419509.57	1344669.03	данные отсутствуют	данные отсутствуют
116	419509.57	1344669.03	данные отсутствуют	данные отсутствуют
117	419509.37	1344669.24	данные отсутствуют	данные отсутствуют
117	419509.37	1344669.24	данные отсутствуют	данные отсутствуют
118	419509.14	1344669.03	данные отсутствуют	данные отсутствуют
118	419509.14	1344669.03	данные отсутствуют	данные отсутствуют
119	419576.16	1344719.12	данные отсутствуют	данные отсутствуют
				0,5
Государственный регистратор				ФГИС ЕГРН
полное наименование должности			подпись	инициалы, фамилия

М.П.

Раздел 4.2

Выписка из Единого государственного реестра недвижимости об объекте недвижимости
Сведения о частях земельного участка

Земельный участок			
(вид объекта недвижимости)			
Лист №	Раздела 4.2	Всего листов раздела 4.2 : _____	Всего разделов: _____
08.08.2018 № 99/2018/146395231		Всего листов выписки: _____	
Кадастровый номер:		40:22:202101:102	

Номер точки	Координаты, м		Описание закрепления на местности	Средняя квадратическая погрешность определения координат характерных точек границы части земельного участка, м
	X	Y		
1	2	3	4	5
120	419511.56	1344656.46	данные отсутствуют	данные отсутствуют
121	419486.94	1344661.84	данные отсутствуют	данные отсутствуют
122	419538.34	1344711.7	данные отсутствуют	данные отсутствуют
123	419567.78	1344730.73	данные отсутствуют	данные отсутствуют
124	420031.41	1345094.94	данные отсутствуют	данные отсутствуют
125	420040.01	1345176.92	данные отсутствуют	данные отсутствуют
126	420066.05	1345198.6	данные отсутствуют	данные отсутствуют
127	420093.83	1345146.91	данные отсутствуют	данные отсутствуют
128	419596.67	1344733.47	данные отсутствуют	0.2
129	419505.82	1344657.71	данные отсутствуют	данные отсутствуют
130	419655.14	1344782.07	данные отсутствуют	данные отсутствуют
131	420277.89	1345426.18	данные отсутствуют	данные отсутствуют
132	420377.57	1345509.08	данные отсутствуют	данные отсутствуют
133	420037.98	1345142.03	данные отсутствуют	данные отсутствуют
134	420038.14	1345226.72	данные отсутствуют	данные отсутствуют
135	420047.63	1345234.61	данные отсутствуют	данные отсутствуют
136	420079.83	1345176.85	данные отсутствуют	данные отсутствуют

Государственный регистратор		ФГИС ЕГРН
полное наименование должности	подпись	инициалы, фамилия

М.П.