

ФГИС ЕГРН

полное наименование органа регистрации прав

Раздел 1

Выписка из Единого государственного реестра недвижимости об объекте недвижимости

Сведения о характеристиках объекта недвижимости

На основании запроса от 08.08.2018 г., поступившего на рассмотрение 08.08.2018 г., сообщаем, что согласно записям Единого государственного реестра недвижимости:

Земельный участок		
(вид объекта недвижимости)		
Лист № ____ Раздела 1	Всего листов раздела 1 : ____	Всего разделов: ____
Всего листов выписки: ____		
08.08.2018 № 99/2018/146399214		
Кадастровый номер:	40:22:202101:101	
Номер кадастрового квартала:	40:22:202101	
Дата присвоения кадастрового номера:	12.12.2008	
Ранее присвоенный государственный учетный номер:	данные отсутствуют	
Адрес:	установлено относительно ориентира, расположенного за пределами участка. Ориентир д. Вишняково. Участок находится примерно в 1.8 км от ориентира по направлению на юг. Почтовый адрес ориентира: Калужская обл., р-н Ферзиковский, д. Вишняково	
Площадь:	1107927 +/- 9210 кв. м	
Кадастровая стоимость, руб.:	4241144.56	
Кадастровые номера расположенных в пределах земельного участка объектов недвижимости:	данные отсутствуют	
Кадастровые номера объектов недвижимости, из которых образован объект недвижимости:	40:22:000000:111, 40:22:202101:75	
Кадастровые номера образованных объектов недвижимости:	данные отсутствуют	
Сведения о включении объекта недвижимости в состав предприятия как имущественного комплекса:		
Государственный регистратор		ФГИС ЕГРН
полное наименование должности	подпись	инициалы, фамилия

М.П.

Выписка из Единого государственного реестра недвижимости об объекте недвижимости
Сведения о характеристиках объекта недвижимости

Земельный участок		
(вид объекта недвижимости)		
Лист № _____ Раздела <u>1</u>	Всего листов раздела <u>1</u> : _____	Всего разделов: _____
08.08.2018 № 99/2018/146399214		Всего листов выписки: _____
Кадастровый номер:		40:22:202101:101
Категория земель:	Земли сельскохозяйственного назначения	
Виды разрешенного использования:	для сельскохозяйственного производства	
Сведения о кадастровом инженере:	данные отсутствуют	
Сведения о лесах, водных объектах и об иных природных объектах, расположенных в пределах земельного участка:	данные отсутствуют	
Сведения о том, что земельный участок полностью или частично расположен в границах зоны с особыми условиями использования территории или территории объекта культурного наследия	данные отсутствуют	
Сведения о том, что земельный участок расположен в границах особой экономической зоны, территории опережающего социально-экономического развития, зоны территориального развития в Российской Федерации, игровой зоны:	данные отсутствуют	
Сведения о том, что земельный участок расположен в границах особо охраняемой природной территории, охотничьих угодий, лесничеств, лесопарков:	данные отсутствуют	
Сведения о результатах проведения государственного земельного надзора:	данные отсутствуют	
Сведения о расположении земельного участка в границах территории, в отношении которой утвержден проект межевания территории:	данные отсутствуют	
Государственный регистратор		ФГИС ЕГРН
полное наименование должности	подпись	инициалы, фамилия

М.П.

Раздел 1

Выписка из Единого государственного реестра недвижимости об объекте недвижимости
Сведения о характеристиках объекта недвижимости

Земельный участок			
(вид объекта недвижимости)			
Лист №	Раздела <u>1</u>	Всего листов раздела <u>1</u> :	Всего разделов: _____
08.08.2018 № 99/2018/146399214		Всего листов выписки: _____	
Кадастровый номер:		40:22:202101:101	
Условный номер земельного участка:	данные отсутствуют		
Сведения о принятии акта и (или) заключении договора, предусматривающих предоставление в соответствии с земельным законодательством исполнительным органом государственной власти или органом местного самоуправления находящегося в государственной или муниципальной собственности земельного участка для строительства наемного дома социального использования или наемного дома коммерческого использования:	данные отсутствуют		
Сведения о том, что земельный участок или земельные участки образованы на основании решения об изъятии земельного участка и (или) расположенного на нем объекта недвижимости для государственных или муниципальных нужд:	данные отсутствуют		
Сведения о том, что земельный участок образован из земель или земельного участка, государственная собственность на которые не разграничена:	данные отсутствуют		
Сведения о наличии земельного спора о местоположении границ земельных участков:	данные отсутствуют		
Статус записи об объекте недвижимости:	Сведения об объекте недвижимости имеют статус "актуальные"		
Особые отметки:	Сведения о видах разрешенного использования имеют статус «Актуальные незасвидетельствованные». Право (ограничение права, обременение объекта недвижимости) зарегистрировано на данный объект недвижимости с видами разрешенного использования «Для ведения крестьянского (фермерского) хозяйства».		
Получатель выписки:	Пааль Николай Сергеевич		
Государственный регистратор		ФГИС ЕГРН	
полное наименование должности		подпись	инициалы, фамилия

М.П.

Выписка из Единого государственного реестра недвижимости об объекте недвижимости
Сведения о зарегистрированных правах


Раздел 2

Земельный участок		
(вид объекта недвижимости)		
Лист № _____ Раздела <u>2</u>	Всего листов раздела <u>2</u> : _____	Всего разделов: _____
08.08.2018 № 99/2018/146399214		Всего листов выписки: _____
Кadaстровый номер:		40:22:202101:101
1. Правообладатель (правообладатели):	1.1.	Открытое акционерное общество Коммерческий банк социального развития "Бумеранг", ИНН: 3528006214
2. Вид, номер и дата государственной регистрации права:	2.1.	Собственность, № 40-40-06/002/2013-498 от 14.10.2013
3. Ограничение прав и обременение объекта недвижимости:		не зарегистрировано
4. Договоры участия в долевом строительстве:		не зарегистрировано
5. Заявленные в судебном порядке права требования:		данные отсутствуют
6. Сведения о возражении в отношении зарегистрированного права:		данные отсутствуют
7. Сведения о наличии решения об изъятии объекта недвижимости для государственных и муниципальных нужд:		данные отсутствуют
8. Сведения о невозможности государственной регистрации без личного участия правообладателя или его законного представителя:		
9. Правопритязания и сведения о наличии поступивших, но не рассмотренных заявлений о проведении государственной регистрации права (перехода, прекращения права), ограничения права или обременения объекта недвижимости, сделки в отношении объекта недвижимости:		данные отсутствуют
10. Сведения об осуществлении государственной регистрации сделки, права, ограничения права без необходимого в силу закона согласия третьего лица, органа:		данные отсутствуют
11. Сведения о невозможности государственной регистрации перехода, прекращения, ограничения права на земельный участок из земель сельскохозяйственного назначения:		
Государственный регистратор		ФГИС ЕГРН
полное наименование должности	подпись	инициалы, фамилия

М.П.

Выписка из Единого государственного реестра недвижимости об объекте недвижимости
Описание местоположения земельного участка

Раздел 3

Земельный участок		
(вид объекта недвижимости)		
Лист №	Раздела <u>3</u>	Всего листов раздела <u>3</u> : ____
08.08.2018 № 99/2018/146399214		Всего разделов: ____
Кадастровый номер:		40:22:202101:101
План (чертеж, схема) земельного участка		
		
Масштаб 1: данные отсутствуют	Условные обозначения:	
Государственный регистратор		ФГИС ЕГРН
полное наименование должности	подпись	инициалы, фамилия
	М.П.	

Выписка из Единого государственного реестра недвижимости об объекте недвижимости
Описание местоположения земельного участка

Раздел 3.1

Земельный участок			
(вид объекта недвижимости)			
Лист №	Раздела <u>3.1</u>	Всего листов раздела <u>3.1</u> :	Всего разделов: _____
<u>08.08.2018</u> № <u>99/2018/146399214</u>		Всего листов выписки: _____	
Кадастровый номер:		<u>40:22:202101:101</u>	

Описание местоположения границ земельного участка							
Номер п/п	Номер точки		Дирекционный угол	Горизонтальное проложение, м	Описание закрепления на местности	Кадастровые номера смежных участков	Сведения об адресах правообладателей смежных земельных участков
	начальная	конечная					
1	2	3	4	5	6	7	8
1	1	121	данные отсутствуют	данные отсутствуют	по естественным рубежам	данные отсутствуют	данные отсутствуют

Государственный регистратор		ФГИС ЕГРН
полное наименование должности	подпись	инициалы, фамилия

М.П.

Выписка из Единого государственного реестра недвижимости об объекте недвижимости
Описание местоположения земельного участка

Раздел 3.2

Земельный участок			
(вид объекта недвижимости)			
Лист №	Раздела 3.2	Всего листов раздела 3.2 :	Всего разделов: _____
08.08.2018 № 99/2018/146399214		Всего листов выписки: _____	
Кадастровый номер:		40:22:202101:101	

Сведения о характерных точках границы земельного участка				
Система координат: СК кадастрового округа				
Зона №				
Номер точки	Координаты		Описание закрепления на местности	Средняя квадратическая погрешность определения координат характерных точек границ земельного участка, м
	X	Y		
1	2	3	4	5
1	419675.01	1344803.28	626003000000	7.5
2	419708.1	1344828.59	626003000000	7.5
3	419783.98	1344889.64	626003000000	7.5
4	419886.48	1344957.32	626003000000	7.5
5	419972.33	1345015.71	626003000000	7.5
6	419997.64	1345038.26	626003000000	7.5
7	420017.61	1345066.14	626003000000	7.5
8	420028.25	1345100.64	626003000000	7.5
9	420036.24	1345180.26	626003000000	7.5
10	420033.58	1345233.34	626003000000	7.5
11	420024.27	1345285.1	626003000000	7.5
12	420024.27	1345310.32	626003000000	7.5
13	420030.91	1345327.57	626003000000	7.5
14	420031.17	1345327.87	626003000000	7.5
15	420053.56	1345354.11	626003000000	7.5

Государственный регистратор		ФГИС ЕГРН
полное наименование должности	подпись	инициалы, фамилия

М.П.

Выписка из Единого государственного реестра недвижимости об объекте недвижимости
Описание местоположения земельного участка

Раздел 3.2

Земельный участок			
(вид объекта недвижимости)			
Лист №	Раздела 3.2	Всего листов раздела 3.2 :	Всего разделов: _____
08.08.2018 № 99/2018/146399214		Всего листов выписки: _____	
Кадастровый номер:		40:22:202101:101	

Сведения о характерных точках границы земельного участка				
Система координат: СК кадастрового округа				
Зона №				
Номер точки	Координаты		Описание закрепления на местности	Средняя квадратическая погрешность определения координат характерных точек границ земельного участка, м
	X	Y		
1	2	3	4	5
16	420133.42	1345396.58	626003000000	7.5
17	420225.14	1345450.31	626003000000	7.5
18	420314.34	1345503.41	626003000000	7.5
19	420371.58	1345540.55	626003000000	7.5
20	420411.52	1345551.17	626003000000	7.5
21	420410.19	1345581.7	626003000000	7.5
22	420380.9	1345617.52	626003000000	7.5
23	420371.58	1345652.02	626003000000	7.5
24	420364.92	1345683.89	626003000000	7.5
25	420338.29	1345715.73	626003000000	7.5
26	420285.06	1345756.88	626003000000	7.5
27	420221.14	1345831.19	626003000000	7.5
28	420193.19	1345880.28	626003000000	7.5
29	420222.48	1345947.22	626003000000	7.5
30	420239.83	1346024.48	626003000000	7.5

Государственный регистратор		ФГИС ЕГРН
полное наименование должности	подпись	инициалы, фамилия

М.П.

Выписка из Единого государственного реестра недвижимости об объекте недвижимости
Описание местоположения земельного участка

Раздел 3.2

Земельный участок			
(вид объекта недвижимости)			
Лист №	Раздела <u>3.2</u>	Всего листов раздела <u>3.2</u> :	Всего разделов: _____
08.08.2018 № 99/2018/146399214		Всего листов выписки: _____	
Кадастровый номер:		40:22:202101:101	

Сведения о характерных точках границы земельного участка				
Система координат: СК кадастрового округа				
Зона №				
Номер точки	Координаты		Описание закрепления на местности	Средняя квадратическая погрешность определения координат характерных точек границ земельного участка, м
	X	Y		
1	2	3	4	5
31	420210.44	1346037.81	626003000000	7.5
32	420199.75	1346016.48	626003000000	7.5
33	420193.06	1345981.85	626003000000	7.5
34	420178.37	1345969.86	626003000000	7.5
35	420171.68	1346004.49	626003000000	7.5
36	420139.62	1346031.13	626003000000	7.5
37	420108.89	1346033.8	626003000000	7.5
38	420100.86	1345992.52	626003000000	7.5
39	420090.17	1345989.84	626003000000	7.5
40	420048.75	1346028.47	626003000000	7.5
41	420011.34	1346043.14	626003000000	7.5
42	419984.61	1346045.79	626003000000	7.5
43	419963.23	1346052.46	626003000000	7.5
44	419885.73	1346116.4	626003000000	7.5
45	419862.78	1346115.7	626003000000	7.5

Государственный регистратор		ФГИС ЕГРН
полное наименование должности	подпись	инициалы, фамилия

М.П.

Выписка из Единого государственного реестра недвижимости об объекте недвижимости
Описание местоположения земельного участка

Раздел 3.2

Земельный участок			
(вид объекта недвижимости)			
Лист №	Раздела 3.2	Всего листов раздела 3.2 :	Всего разделов: _____
08.08.2018 № 99/2018/146399214		Всего листов выписки: _____	
Кадастровый номер:		40:22:202101:101	

Сведения о характерных точках границы земельного участка				
Система координат: СК кадастрового округа				
Зона № _____				
Номер точки	Координаты		Описание закрепления на местности	Средняя квадратическая погрешность определения координат характерных точек границ земельного участка, м
	X	Y		
1	2	3	4	5
46	419805.54	1346131.63	626003000000	7.5
47	419774.93	1346132.96	626003000000	7.5
48	419760.28	1346151.54	626003000000	7.5
49	419740.31	1346159.5	626003000000	7.5
50	419721.68	1346147.55	626003000000	7.5
51	419701.7	1346154.2	626003000000	7.5
52	419695.05	1346109.07	626003000000	7.5
53	419734.98	1346038.73	626003000000	7.5
54	419735.65	1346022.14	626003000000	7.5
55	419691.57	1346067.74	626003000000	7.5
56	419667.03	1346080.7	626003000000	7.5
57	419684.35	1346041.84	626003000000	7.5
58	419678.94	1346020.47	626003000000	7.5
59	419665.89	1346043.91	626003000000	7.5
60	419649.91	1346081.07	626003000000	7.5

Государственный регистратор		ФГИС ЕГРН
полное наименование должности	подпись	инициалы, фамилия

М.П.

Выписка из Единого государственного реестра недвижимости об объекте недвижимости
Описание местоположения земельного участка

Раздел 3.2

Земельный участок			
(вид объекта недвижимости)			
Лист №	Раздела 3.2	Всего листов раздела 3.2 :	Всего разделов:
08.08.2018	№ 99/2018/146399214		Всего листов выписки:
Кадастровый номер:		40:22:202101:101	

Сведения о характерных точках границы земельного участка				
Система координат: СК кадастрового округа				
Зона №				
Номер точки	Координаты		Описание закрепления на местности	Средняя квадратическая погрешность определения координат характерных точек границ земельного участка, м
	X	Y		
1	2	3	4	5
61	419644.6	1346108.93	626003000000	7.5
62	419627.3	1346127.51	626003000000	7.5
63	419607.31	1346130.18	626003000000	7.5
64	419574.05	1346103.64	626003000000	7.5
65	419556.73	1346106.29	626003000000	7.5
66	419547.42	1346120.89	626003000000	7.5
67	419560.73	1346201.83	626003000000	7.5
68	419567.39	1346225.71	626003000000	7.5
69	419555.41	1346257.57	626003000000	7.5
70	419547.42	1346304.01	626003000000	7.5
71	419514.13	1346349.14	626003000000	7.5
72	419496.83	1346350.47	626003000000	7.5
73	419483.52	1346341.18	626003000000	7.5
74	419426	1346430.48	626003000000	7.5
75	419303.53	1346403.95	626003000000	7.5

Государственный регистратор		ФГИС ЕГРН
полное наименование должности	подпись	инициалы, фамилия

М.П.

Раздел 3.2

Выписка из Единого государственного реестра недвижимости об объекте недвижимости
Описание местоположения земельного участка

Земельный участок			
(вид объекта недвижимости)			
Лист №	Раздела <u>3.2</u>	Всего листов раздела <u>3.2</u> :	Всего разделов: _____
08.08.2018 № 99/2018/146399214		Всего листов выписки: _____	
Кадастровый номер:		40:22:202101:101	

Сведения о характерных точках границы земельного участка				
Система координат: СК кадастрового округа				
Зона №				
Номер точки	Координаты		Описание закрепления на местности	Средняя квадратическая погрешность определения координат характерных точек границ земельного участка, м
	X	Y		
1	2	3	4	5
76	419291.55	1346417.22	626003000000	7.5
77	419275.58	1346414.56	626003000000	7.5
78	419224.98	1346354.84	626003000000	7.5
79	419276.9	1346268.59	626003000000	7.5
80	419299.26	1346212.31	626003000000	7.5
81	419287.29	1346192.4	626003000000	7.5
82	419268.66	1346184.44	626003000000	7.5
83	419222.06	1346191.09	626003000000	7.5
84	419179.47	1346153.92	626003000000	7.5
85	419112.9	1346127.38	626003000000	7.5
86	418962.48	1346070.32	626003000000	7.5
87	418957.14	1346038.48	626003000000	7.5
88	418990.43	1346001.31	626003000000	7.5
89	419142.19	1346045.1	626003000000	7.5
90	419188.77	1345986.72	626003000000	7.5

Государственный регистратор		ФГИС ЕГРН
полное наименование должности	подпись	инициалы, фамилия

М.П.

Выписка из Единого государственного реестра недвижимости об объекте недвижимости
Описание местоположения земельного участка

Раздел 3.2

Земельный участок			
(вид объекта недвижимости)			
Лист №	Раздела 3.2	Всего листов раздела 3.2 :	Всего разделов: _____
08.08.2018 № 99/2018/146399214		Всего листов выписки: _____	
Кадастровый номер:		40:22:202101:101	

Сведения о характерных точках границы земельного участка				
Система координат: СК кадастрового округа				
Зона № _____				
Номер точки	Координаты		Описание закрепления на местности	Средняя квадратическая погрешность определения координат характерных точек границ земельного участка, м
	X	Y		
1	2	3	4	5
91	419182.13	1345974.77	626003000000	7.5
92	419160.82	1345981.41	626003000000	7.5
93	419124.89	1345970.8	626003000000	7.5
94	419096.93	1345936.29	626003000000	7.5
95	419099.59	1345880.56	626003000000	7.5
96	419119.56	1345830.13	626003000000	7.5
97	419134.19	1345758.46	626003000000	7.5
98	419160.98	1345722.52	626003000000	7.5
99	419300.81	1345658.34	626003000000	7.5
100	419299.26	1345622.56	626003000000	7.5
101	419315.55	1345586.69	626003000000	7.5
102	419303.79	1345576.3	626003000000	7.5
103	419264.66	1345605.31	626003000000	7.5
104	419150.18	1345634.52	626003000000	7.5
105	419132.88	1345615.94	626003000000	7.5

Государственный регистратор		ФГИС ЕГРН
полное наименование должности	подпись	инициалы, фамилия

М.П.

Выписка из Единого государственного реестра недвижимости об объекте недвижимости
Описание местоположения земельного участка

Раздел 3.2

Земельный участок			
(вид объекта недвижимости)			
Лист №	Раздела <u>3.2</u>	Всего листов раздела <u>3.2</u> :	Всего разделов: _____
<u>08.08.2018</u> № <u>99/2018/146399214</u>		Всего листов выписки: _____	
Кадастровый номер:		<u>40:22:202101:101</u>	

Сведения о характерных точках границы земельного участка				
Система координат: СК кадастрового округа				
Зона № _____				
Номер точки	Координаты		Описание закрепления на местности	Средняя квадратическая погрешность определения координат характерных точек границ земельного участка, м
	X	Y		
1	2	3	4	5
106	419151.51	1345568.17	626003000000	7.5
107	419182.13	1345536.31	626003000000	7.5
108	419254.02	1345487.2	626003000000	7.5
109	419210.08	1345465.98	626003000000	7.5
110	419192.77	1345452.7	626003000000	7.5
111	419186.11	1345442.1	626003000000	7.5
112	419198.1	1345412.89	626003000000	7.5
113	419247.36	1345317.34	626003000000	7.5
114	419296.61	1345243.03	626003000000	7.5
115	419331.23	1345166.06	626003000000	7.5
116	419356.52	1345147.49	626003000000	7.5
117	419391.4	1345147.49	626003000000	7.5
118	419423.34	1345159.42	626003000000	7.5
119	419440.66	1345131.55	626003000000	7.5
120	419480.58	1345020.09	626003000000	7.5

Государственный регистратор		ФГИС ЕГРН
полное наименование должности	подпись	инициалы, фамилия

М.П.

Выписка из Единого государственного реестра недвижимости об объекте недвижимости
Описание местоположения земельного участка

Раздел 3.2

Земельный участок			
(вид объекта недвижимости)			
Лист №	Раздела 3.2	Всего листов раздела 3.2 :	Всего разделов: _____
08.08.2018 № 99/2018/146399214		Всего листов выписки: _____	
Кадастровый номер:		40:22:202101:101	

Сведения о характерных точках границы земельного участка				
Система координат: СК кадастрового округа				
Зона № _____				
Номер точки	Координаты		Описание закрепления на местности	Средняя квадратическая погрешность определения координат характерных точек границ земельного участка, м
	X	Y		
1	2	3	4	5
121	419892.33	1345058.1	данные отсутствуют	данные отсутствуют
122	419887.84	1345063.47	данные отсутствуют	данные отсутствуют
123	419882.46	1345059	данные отсутствуют	данные отсутствуют
124	419886.95	1345053.62	данные отсутствуют	данные отсутствуют
125	419751.05	1344898.03	данные отсутствуют	данные отсутствуют
126	419749.36	1344900.06	данные отсутствуют	данные отсутствуют
127	419747.32	1344898.37	данные отсутствуют	данные отсутствуют
128	419749	1344896.34	данные отсутствуют	данные отсутствуют
129	419919.91	1345038.48	данные отсутствуют	данные отсутствуют
130	419918.21	1345040.53	данные отсутствуют	данные отсутствуют
131	419916.17	1345038.83	данные отсутствуют	данные отсутствуют
132	419917.87	1345036.78	данные отсутствуют	данные отсутствуют
133	419852.14	1345733.52	данные отсутствуют	данные отсутствуют
134	419803.86	1345853.81	данные отсутствуют	данные отсутствуют
135	419762.3	1345854.79	данные отсутствуют	данные отсутствуют

Государственный регистратор		ФГИС ЕГРН
полное наименование должности	подпись	инициалы, фамилия

М.П.

Выписка из Единого государственного реестра недвижимости об объекте недвижимости
Описание местоположения земельного участка

Раздел 3.2

Земельный участок			
(вид объекта недвижимости)			
Лист №	Раздела 3.2	Всего листов раздела 3.2 :	Всего разделов:
08.08.2018	№ 99/2018/146399214		Всего листов выписки:
Кадастровый номер:		40:22:202101:101	

Сведения о характерных точках границы земельного участка				
Система координат: СК кадастрового округа				
Зона №				
Номер точки	Координаты		Описание закрепления на местности	Средняя квадратическая погрешность определения координат характерных точек границ земельного участка, м
	X	Y		
1	2	3	4	5
136	419747.85	1345915.23	данные отсутствуют	данные отсутствуют
137	419736.31	1345944.01	данные отсутствуют	данные отсутствуют
138	419708.65	1345951.6	данные отсутствуют	данные отсутствуют
139	419716.35	1345928.06	данные отсутствуют	данные отсутствуют
140	419742.97	1345836.49	данные отсутствуют	данные отсутствуют
141	419766.94	1345750.24	данные отсутствуют	данные отсутствуют
142	419753.58	1345718.41	данные отсутствуют	данные отсутствуют
143	419762.94	1345675.92	данные отсутствуют	данные отсутствуют
144	419800.22	1345573.74	данные отсутствуют	данные отсутствуют
145	419814.86	1345508.7	данные отсутствуют	данные отсутствуют
146	419845.48	1345456.95	данные отсутствуют	данные отсутствуют
147	419832.17	1345425.1	данные отсутствуют	данные отсутствуют
148	419929.35	1345419.8	данные отсутствуют	данные отсутствуют
149	419967.95	1345406.52	данные отсутствуют	данные отсутствуют
150	419973.27	1345414.48	данные отсутствуют	данные отсутствуют

Государственный регистратор		ФГИС ЕГРН
полное наименование должности	подпись	инициалы, фамилия

М.П.

Выписка из Единого государственного реестра недвижимости об объекте недвижимости
Описание местоположения земельного участка

Раздел 3.2

Земельный участок			
(вид объекта недвижимости)			
Лист №	Раздела 3.2	Всего листов раздела 3.2 :	Всего разделов: _____
08.08.2018 № 99/2018/146399214		Всего листов выписки: _____	
Кадастровый номер:		40:22:202101:101	

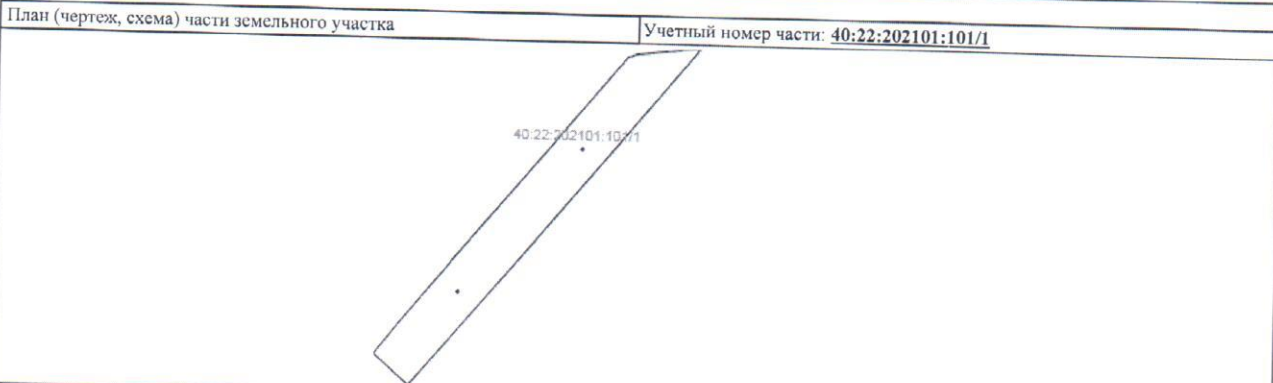
Сведения о характерных точках границы земельного участка				
Система координат: СК кадастрового округа				
Зона № _____				
Номер точки	Координаты		Описание закрепления на местности	Средняя квадратическая погрешность определения координат характерных точек границ земельного участка, м
	X	Y		
1	2	3	4	5
151	419913.37	1345593.64	данные отсутствуют	данные отсутствуют
152	419740.18	1345465.58	данные отсутствуют	данные отсутствуют
153	419649.65	1345669.94	данные отсутствуют	данные отсутствуют
154	419636.34	1345667.29	данные отсутствуют	данные отсутствуют
155	419424.68	1345555.82	данные отсутствуют	данные отсутствуют
156	419636.7	1345498.38	данные отсутствуют	данные отсутствуют
157	419736.18	1345460.27	данные отсутствуют	данные отсутствуют

Государственный регистратор		ФГИС ЕГРН
полное наименование должности	подпись	инициалы, фамилия

М.П.

Выписка из Единого государственного реестра недвижимости об объекте недвижимости
Сведения о частях земельного участка

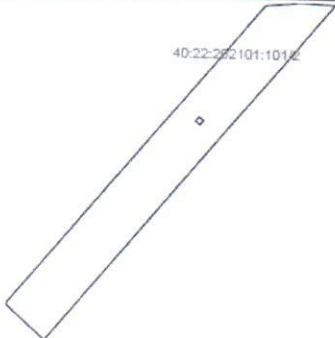
Раздел 4

Земельный участок		
<small>(вид объекта недвижимости)</small>		
Лист № _____ Раздела 4	Всего листов раздела 4 : _____	Всего разделов: _____
08.08.2018 № 99/2018/146399214		Всего листов выписки: _____
Кадастровый номер:		40:22:202101:101
План (чертеж, схема) части земельного участка		Учетный номер части: 40:22:202101:101/1
		
Масштаб 1: данные отсутствуют	Условные обозначения:	
Государственный регистратор		ФГИС ЕГРН
полное наименование должности	подпись	инициалы, фамилия
	М.П.	

Выписка из Единого государственного реестра недвижимости об объекте недвижимости
Сведения о частях земельного участка

Раздел 4

Земельный участок			
(вид объекта недвижимости)			
Лист №	Раздела <u>4</u>	Всего листов раздела <u>4</u> :	Всего разделов: _____
<u>08.08.2018 № 99/2018/146399214</u>		Всего листов выписки: _____	
Кадастровый номер:		<u>40:22:202101:101</u>	

План (чертеж, схема) части земельного участка	Учетный номер части: <u>40:22:202101:101/2</u>
	
Масштаб 1: данные отсутствуют	Условные обозначения:

Государственный регистратор		ФГИС ЕГРН
полное наименование должности	подпись	инициалы, фамилия
М.П.		

Выписка из Единого государственного реестра недвижимости об объекте недвижимости
Сведения о частях земельного участка

Раздел 4.1

Земельный участок			
(вид объекта недвижимости)			
Лист №	Раздела 4.1	Всего листов раздела 4.1 :	Всего разделов:
08.08.2018	№ 99/2018/146399214		Всего листов выписки:
Кадастровый номер:		40:22:202101:101	

Учетный номер части	Площадь (м ²)	Содержание ограничения в использовании или ограничения права на объект недвижимости или обременения объекта недвижимости
1	2	3
1	27657	Ограничения прав на земельный участок, предусмотренные статьями 56, 56.1 Земельного кодекса Российской Федерации, 40.22.2.11, Постановление Совета Министров СССР «Об утверждении правил охраны электрических сетей напряжением свыше 1000 вольт» № 255 от 26.03.1984
2	33791	Ограничения прав на земельный участок, предусмотренные статьями 56, 56.1 Земельного кодекса Российской Федерации, 40.22.2.12, Постановление Совета Министров СССР «Об утверждении правил охраны электрических сетей напряжением свыше 1000 вольт» № 255 от 26.03.1984

Государственный регистратор		ФГИС ЕГРН
полное наименование должности	подпись	инициалы, фамилия

М.П.

Выписка из Единого государственного реестра недвижимости об объекте недвижимости
Сведения о частях земельного участка

Раздел 4.2

Земельный участок				
(вид объекта недвижимости)				
Лист №	Раздела 4.2		Всего листов раздела 4.2 :	Всего разделов: _____
08.08.2018 № 99/2018/146399214			Всего листов выписки: _____	
Кадастровый номер:			40:22:202101:101	
Сведения о характерных точках границы части (частей) земельного участка				
Учетный номер части: 1				
Система координат: СК кадастрового округа				
Зона №				
Номер точки	Координаты, м		Описание закрепления на местности	Средняя квадратическая погрешность определения координат характерных точек границы части земельного участка, м
	X	Y		
1	2	3	4	5
1	419675.01	1344803.28	626003000000	7.5
2	419708.1	1344828.59	626003000000	7.5
3	419783.98	1344889.64	626003000000	7.5
8	420028.25	1345100.64	626003000000	7.5
9	420036.24	1345180.26	626003000000	7.5
121	419892.33	1345058.1	данные отсутствуют	данные отсутствуют
122	419887.84	1345063.47	данные отсутствуют	данные отсутствуют
123	419882.46	1345059	данные отсутствуют	данные отсутствуют
124	419886.95	1345053.62	данные отсутствуют	данные отсутствуют
125	419751.05	1344898.03	данные отсутствуют	данные отсутствуют
126	419749.36	1344900.06	данные отсутствуют	данные отсутствуют
127	419747.32	1344898.37	данные отсутствуют	данные отсутствуют
128	419749	1344896.34	данные отсутствуют	данные отсутствуют
129	419919.91	1345038.48	данные отсутствуют	данные отсутствуют
130	419918.21	1345040.53	данные отсутствуют	данные отсутствуют
131	419916.17	1345038.83	данные отсутствуют	данные отсутствуют

Государственный регистратор		ФГИС ЕГРН
полное наименование должности	подпись	инициалы, фамилия

М.П.

Выписка из Единого государственного реестра недвижимости об объекте недвижимости
Сведения о частях земельного участка

Раздел 4.2

Земельный участок			
(вид объекта недвижимости)			
Лист №	Раздела 4.2	Всего листов раздела 4.2 :	Всего разделов: _____
08.08.2018 № 99/2018/146399214		Всего листов выписки: _____	
Кадастровый номер:		40:22:202101:101	

Номер точки	Координаты, м		Описание закрепления на местности	Средняя квадратическая погрешность определения координат характерных точек границы части земельного участка, м
	X	Y		
1	2	3	4	5
132	419917.87	1345036.78	данные отсутствуют	данные отсутствуют
158	419639.01	1344843.42	данные отсутствуют	данные отсутствуют
159	419735.52	1344923.63	данные отсутствуют	0.2
160	419903.66	1345063.4	данные отсутствуют	0.2
161	420035.53	1345173.19	данные отсутствуют	данные отсутствуют
162	420024.79	1345089.43	данные отсутствуют	данные отсутствуют
163	419940.43	1345019.19	данные отсутствуют	0.2
164	419786.88	1344891.56	данные отсутствуют	данные отсутствуют
165	419905.85	1345032.07	данные отсутствуют	0.2
166	419656.11	1344824.35	данные отсутствуют	данные отсутствуют
167	419612.69	1344872.77	данные отсутствуют	данные отсутствуют
168	419864.41	1345082.15	данные отсутствуют	0.2
169	420034.08	1345223.34	данные отсутствуют	данные отсутствуют
170	420031.89	1345136.96	данные отсутствуют	данные отсутствуют

Государственный регистратор		ФГИС ЕГРН
полное наименование должности	подпись	инициалы, фамилия

М.П.

Выписка из Единого государственного реестра недвижимости об объекте недвижимости
Сведения о частях земельного участка

Раздел 4.2

Земельный участок				
(вид объекта недвижимости)				
Лист №	Раздела 4.2		Всего листов раздела 4.2 :	Всего разделов: _____
08.08.2018 № 99/2018/146399214			Всего листов выписки: _____	
Кадастровый номер:			40:22:202101:101	
Сведения о характерных точках границы части (частей) земельного участка				
Учетный номер части: 2				
Система координат: СК кадастрового округа				
Зона №				
Номер точки	Координаты, м		Описание закрепления на местности	Средняя квадратическая погрешность определения координат характерных точек границы части земельного участка, м
	X	Y		
1	2	3	4	5
1	419675.01	1344803.28	626003000000	7.5
2	419708.1	1344828.59	626003000000	7.5
3	419783.98	1344889.64	626003000000	7.5
8	420028.25	1345100.64	626003000000	7.5
9	420036.24	1345180.26	626003000000	7.5
121	419892.33	1345058.1	данные отсутствуют	данные отсутствуют
122	419887.84	1345063.47	данные отсутствуют	данные отсутствуют
123	419882.46	1345059	данные отсутствуют	данные отсутствуют
124	419886.95	1345053.62	данные отсутствуют	данные отсутствуют
125	419751.05	1344898.03	данные отсутствуют	данные отсутствуют
126	419749.36	1344900.06	данные отсутствуют	данные отсутствуют
127	419747.32	1344898.37	данные отсутствуют	данные отсутствуют
128	419749	1344896.34	данные отсутствуют	данные отсутствуют
129	419919.91	1345038.48	данные отсутствуют	данные отсутствуют
130	419918.21	1345040.53	данные отсутствуют	данные отсутствуют
131	419916.17	1345038.83	данные отсутствуют	данные отсутствуют

Государственный регистратор		ФГИС ЕГРН	
полное наименование должности	подпись	инициалы, фамилия	

М.П.

Выписка из Единого государственного реестра недвижимости об объекте недвижимости
Сведения о частях земельного участка

Раздел 4.2

Земельный участок			
(вид объекта недвижимости)			
Лист №	Раздела 4.2	Всего листов раздела 4.2 :	Всего разделов: _____
08.08.2018 № 99/2018/146399214		Всего листов выписки: _____	
Кадастровый номер:		40:22:202101:101	

Номер точки	Координаты, м		Описание закрепления на местности	Средняя квадратическая погрешность определения координат характерных точек границы части земельного участка, м
	X	Y		
1	2	3	4	5
132	419917.87	1345036.78	данные отсутствуют	данные отсутствуют
158	419639.01	1344843.42	данные отсутствуют	данные отсутствуют
159	419735.52	1344923.63	данные отсутствуют	данные отсутствуют
160	419903.66	1345063.4	данные отсутствуют	0.2
161	420035.53	1345173.19	данные отсутствуют	0.2
162	420024.79	1345089.43	данные отсутствуют	данные отсутствуют
163	419940.43	1345019.19	данные отсутствуют	данные отсутствуют
164	419786.88	1344891.56	данные отсутствуют	0.2
165	419905.85	1345032.07	данные отсутствуют	данные отсутствуют
166	419656.11	1344824.35	данные отсутствуют	0.2
167	419612.69	1344872.77	данные отсутствуют	данные отсутствуют
168	419864.41	1345082.15	данные отсутствуют	данные отсутствуют
169	420034.08	1345223.34	данные отсутствуют	0.2
170	420031.89	1345136.96	данные отсутствуют	данные отсутствуют

Государственный регистратор		ФГИС ЕГРН
полное наименование должности	подпись	инициалы, фамилия

М.П.