

Выписка из Единого государственного реестра недвижимости об объекте недвижимости

Сведения о характеристиках объекта недвижимости

На основании запроса от 14.11.2019 г., поступившего на рассмотрение 19.11.2019 г., сообщаем, что согласно записям Единого государственного реестра недвижимости:

Земельный участок			
(вид объекта недвижимости)			
Лист № ___ Раздела 1	Всего листов раздела 1 : ___	Всего разделов: ___	Всего листов выписки: ___
19.11.2019 № 99/2019/296296746			
Кадастровый номер:		71:23:000000:110 (единое землепользование)	

Номер кадастрового квартала:	71:23:000000
Дата присвоения кадастрового номера:	01.08.2006
Ранее присвоенный государственный учетный номер:	Иной номер: 71:23:00 00 00:0059
Адрес:	установлено относительно ориентира, расположенного за пределами участка. Ориентир жилой дом. Участок находится примерно в 600 от ориентира по направлению на юг, юго-восток. Почтовый адрес ориентира: обл. Тульская, р-н Ясногорский, Теляковская с/т, д. Милино, ул. Зеленая, дом 26
Площадь:	9984000 +/- 27648кв. м
Кадастровая стоимость, руб.:	30551040
Кадастровые номера расположенных в пределах земельного участка объектов недвижимости:	данные отсутствуют
Кадастровые номера объектов недвижимости, из которых образован объект недвижимости:	данные отсутствуют
Кадастровые номера образованных объектов недвижимости:	данные отсутствуют
Сведения о включении объекта недвижимости в состав предприятия как имущественного комплекса:	

Государственный регистратор		ФГИС ЕГРН
полное наименование должности	подпись	инициалы, фамилия

М.П.

Выписка из Единого государственного реестра недвижимости об объекте недвижимости

Сведения о характеристиках объекта недвижимости

Земельный участок			
(вид объекта недвижимости)			
Лист № __ Раздела 1	Всего листов раздела 1 : __	Всего разделов: __	Всего листов выписки: __
19.11.2019 № 99/2019/296296746			
Кадастровый номер:		71:23:000000:110 (единое землепользование)	

Категория земель:	Земли сельскохозяйственного назначения
Виды разрешенного использования:	Для сельскохозяйственного производства
Сведения о кадастровом инженерере:	данные отсутствуют
Сведения о лесах, водных объектах и об иных природных объектах, расположенных в пределах земельного участка:	данные отсутствуют
Сведения о том, что земельный участок полностью или частично расположен в границах зоны с особыми условиями использования территории или территории объекта культурного наследия	данные отсутствуют
Сведения о том, что земельный участок расположен в границах особой экономической зоны, территории опережающего социально-экономического развития, зоны территориального развития в Российской Федерации, игровой зоны:	данные отсутствуют
Сведения о том, что земельный участок расположен в границах особо охраняемой природной территории, охотничьих угодий, лесничеств, лесопарков:	данные отсутствуют
Сведения о результатах проведения государственного земельного надзора:	данные отсутствуют
Сведения о расположении земельного участка в границах территории, в отношении которой утвержден проект межевания территории:	данные отсутствуют

Государственный регистратор		ФГИС ЕГРН
полное наименование должности	подпись	инициалы, фамилия

М.П.

Выписка из Единого государственного реестра недвижимости об объекте недвижимости
Сведения о характеристиках объекта недвижимости

Земельный участок			
(вид объекта недвижимости)			
Лист № ___ Раздела 1	Всего листов раздела 1 : ___	Всего разделов: ___	Всего листов выписки: ___
19.11.2019 № 99/2019/296296746			
Кадастровый номер:		71:23:000000:110 (единое землепользование)	

Условный номер земельного участка:	данные отсутствуют
Сведения о принятии акта и (или) заключении договора, предусматривающих предоставление в соответствии с земельным законодательством исполнительным органом государственной власти или органом местного самоуправления находящегося в государственной или муниципальной собственности земельного участка для строительства наемного дома социального использования или наемного дома коммерческого использования:	данные отсутствуют
Сведения о том, что земельный участок или земельные участки образованы на основании решения об изъятии земельного участка и (или) расположенного на нем объекта недвижимости для государственных или муниципальных нужд:	данные отсутствуют
Сведения о том, что земельный участок образован из земель или земельного участка, государственная собственность на которые не разграничена:	данные отсутствуют
Сведения о наличии земельного спора о местоположении границ земельных участков:	данные отсутствуют
Статус записи об объекте недвижимости:	Сведения об объекте недвижимости имеют статус "актуальные, ранее учтенные"
Особые отметки:	Список кадастровых номеров (площадей) обособленных (условных) участков, входящих в единое землепользование: 71:23:020104:30 (33190кв.м) , 71:23:020104:32 (71547кв.м) , 71:23:020104:33 (1360068кв.м) , 71:23:020102:27 (723649кв.м) , 71:23:020102:28 (1505186кв.м) , 71:23:020102:30 (1624097кв.м) , 71:23:020102:31 (5722кв.м) , 71:23:020102:32 (27020кв.м) , 71:23:020102:33 (11908кв.м) , 71:23:020102:34 (2659кв.м) , 71:23:020102:36 (414400кв.м) , 71:23:020102:37 (25274кв.м) , 71:23:020210:19 (1314175кв.м) , 71:23:020104:31 (1609448кв.м) , 71:23:020102:29 (1211672кв.м) , 71:23:020102:35 (17574кв.м) , 71:23:020210:20 (26411кв.м) .
Получатель выписки:	Липаткин Михаил Юрьевич

Государственный регистратор		ФГИС ЕГРН
полное наименование должности	подпись	инициалы, фамилия

Выписка из Единого государственного реестра недвижимости об объекте недвижимости
Сведения о зарегистрированных правах

Земельный участок	
(вид объекта недвижимости)	
Лист № ___ Раздела 2	Всего листов раздела 2 : ___
Всего разделов: ___	Всего листов выписки: ___
19.11.2019 № 99/2019/296296746	
Кадастровый номер:	71:23:000000:110 (единое землепользование)
1. Правообладатель (правообладатели):	1.1. Акционерный коммерческий банк "Легион" (Акционерное общество), ИНН: 7750005524
2. Вид, номер и дата государственной регистрации права:	2.1. Собственность, № 71:23:000000:110-71/012/2019-8 от 11.11.2019
3. Ограничение прав и обременение объекта недвижимости:	не зарегистрировано
4. Договоры участия в долевом строительстве:	не зарегистрировано
5. Заявленные в судебном порядке права требования:	данные отсутствуют
6. Сведения о возражении в отношении зарегистрированного права:	данные отсутствуют
7. Сведения о наличии решения об изъятии объекта недвижимости для государственных и муниципальных нужд:	данные отсутствуют
8. Сведения о невозможности государственной регистрации без личного участия правообладателя или его законного представителя:	
9. Правопритязания и сведения о наличии поступивших, но не рассмотренных заявлений о проведении государственной регистрации права (перехода, прекращения права), ограничения права или обременения объекта недвижимости, сделки в отношении объекта недвижимости:	данные отсутствуют
10. Сведения об осуществлении государственной регистрации сделки, права, ограничения права без необходимого в силу закона согласия третьего лица, органа:	данные отсутствуют
11. Сведения о невозможности государственной регистрации перехода, прекращения, ограничения права на земельный участок из земель сельскохозяйственного назначения:	

Государственный регистратор		ФГИС ЕГРН
полное наименование должности	подпись	инициалы, фамилия

М.П.

Выписка из Единого государственного реестра недвижимости об объекте недвижимости
Описание местоположения земельного участка

Земельный участок			
(вид объекта недвижимости)			
Лист № __ Раздела 3	Всего листов раздела 3 : __	Всего разделов: __	Всего листов выписки: __
19.11.2019 № 99/2019/296296746			
Кадастровый номер:		71:23:000000:110 (единое землепользование)	

План (чертеж, схема) земельного участка			
Масштаб 1: данные отсутствуют	Условные обозначения:		

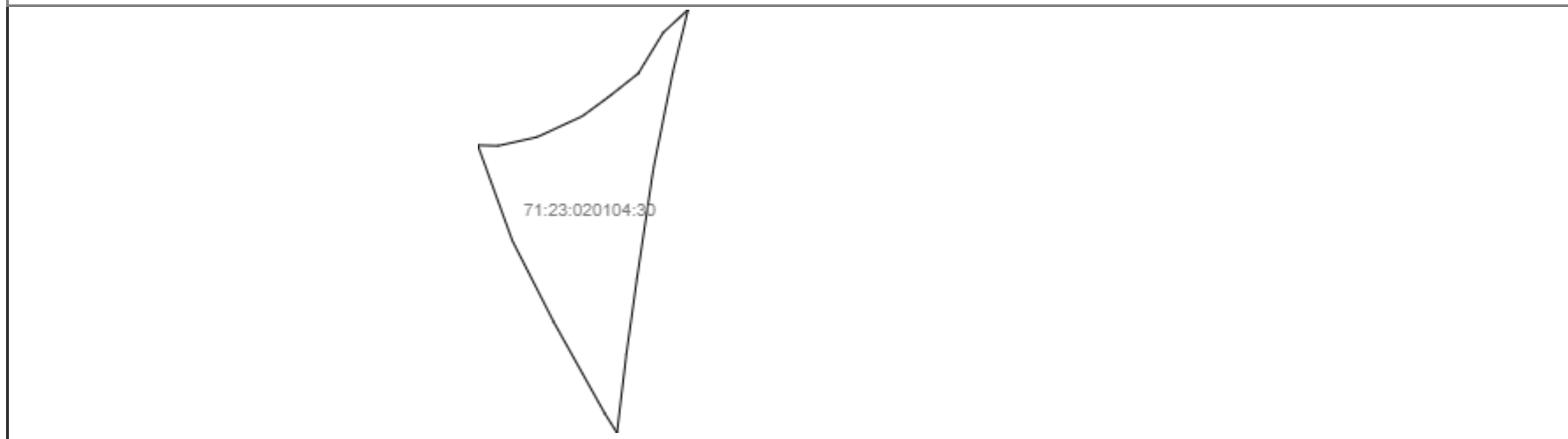
Государственный регистратор		ФГИС ЕГРН
полное наименование должности	подпись	инициалы, фамилия

М.П.

Выписка из Единого государственного реестра недвижимости об объекте недвижимости
Описание местоположения земельного участка

Земельный участок			
(вид объекта недвижимости)			
Лист № ___ Раздела 3	Всего листов раздела 3 : ___	Всего разделов: ___	Всего листов выписки: ___
19.11.2019 № 99/2019/296296746			
Кадастровый номер:		71:23:000000:110 (единое землепользование)	

План (чертеж, схема) земельного участка



Масштаб 1: данные отсутствуют	Условные обозначения:		
-------------------------------	-----------------------	--	--

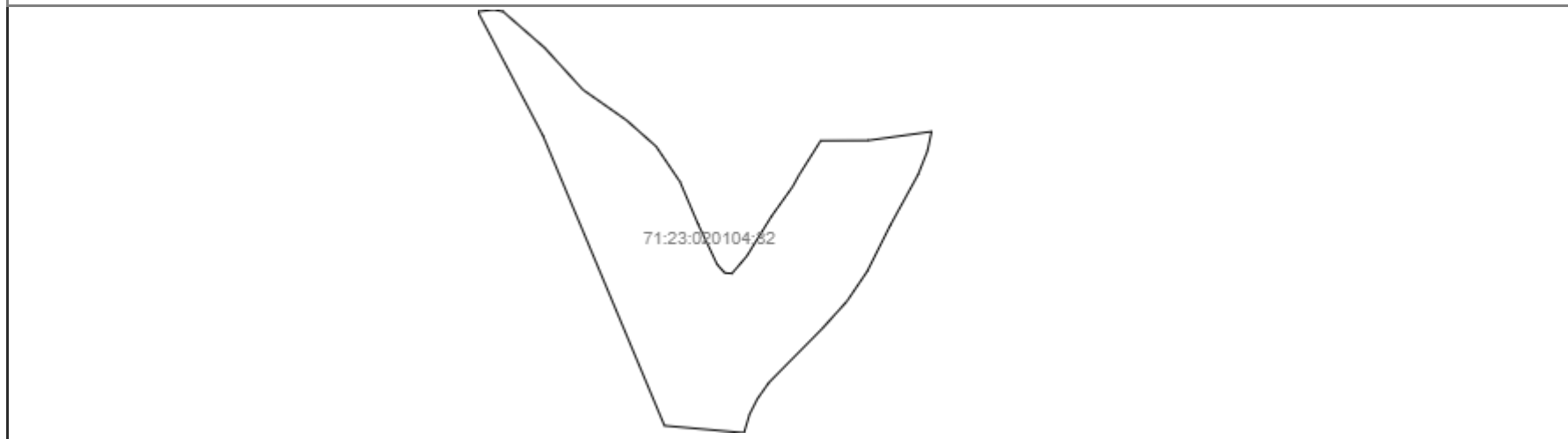
Государственный регистратор		ФГИС ЕГРН
полное наименование должности	подпись	инициалы, фамилия

М.П.

Выписка из Единого государственного реестра недвижимости об объекте недвижимости
Описание местоположения земельного участка

Земельный участок			
(вид объекта недвижимости)			
Лист № __ Раздела 3	Всего листов раздела 3 : __	Всего разделов: __	Всего листов выписки: __
19.11.2019 № 99/2019/296296746			
Кадастровый номер:		71:23:000000:110 (единое землепользование)	

План (чертеж, схема) земельного участка



Масштаб 1: данные отсутствуют	Условные обозначения:		
-------------------------------	-----------------------	--	--

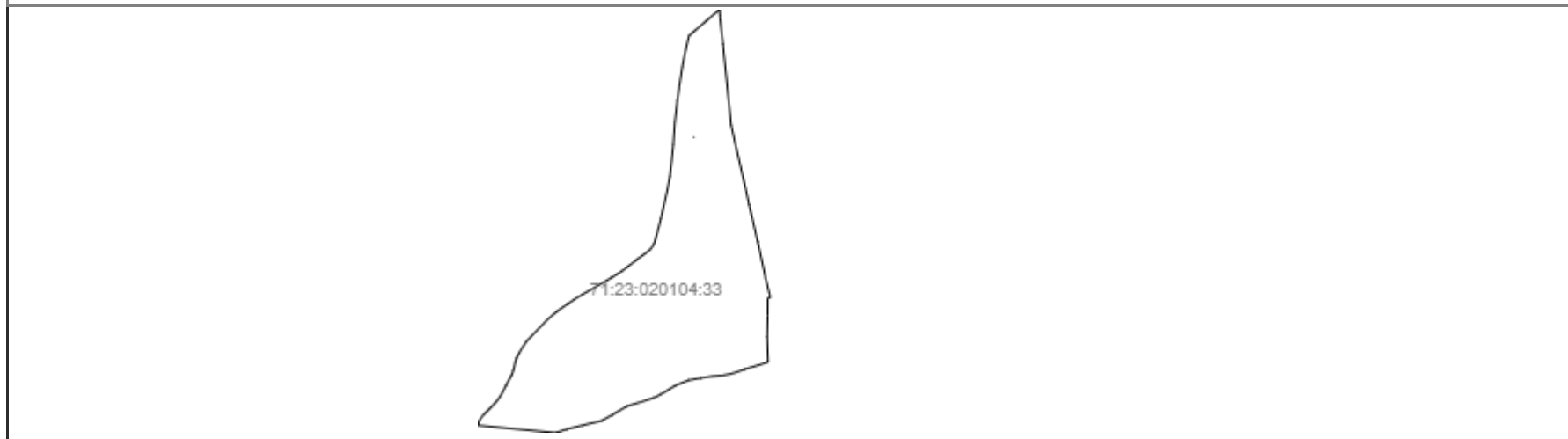
Государственный регистратор		ФГИС ЕГРН
полное наименование должности	подпись	инициалы, фамилия

М.П.

Выписка из Единого государственного реестра недвижимости об объекте недвижимости
Описание местоположения земельного участка

Земельный участок			
(вид объекта недвижимости)			
Лист № ___ Раздела 3	Всего листов раздела 3 : ___	Всего разделов: ___	Всего листов выписки: ___
19.11.2019 № 99/2019/296296746			
Кадастровый номер:		71:23:000000:110 (единое землепользование)	

План (чертеж, схема) земельного участка




Масштаб 1: данные отсутствуют	Условные обозначения:		
-------------------------------	-----------------------	--	--

Государственный регистратор		ФГИС ЕГРН
полное наименование должности	подпись	инициалы, фамилия

М.П.

Выписка из Единого государственного реестра недвижимости об объекте недвижимости
Описание местоположения земельного участка

Земельный участок			
(вид объекта недвижимости)			
Лист № ___ Раздела 3	Всего листов раздела 3 : ___	Всего разделов: ___	Всего листов выписки: ___
19.11.2019 № 99/2019/296296746			
Кадастровый номер:		71:23:000000:110 (единое землепользование)	

План (чертеж, схема) земельного участка			
			
Масштаб 1: данные отсутствуют	Условные обозначения:		

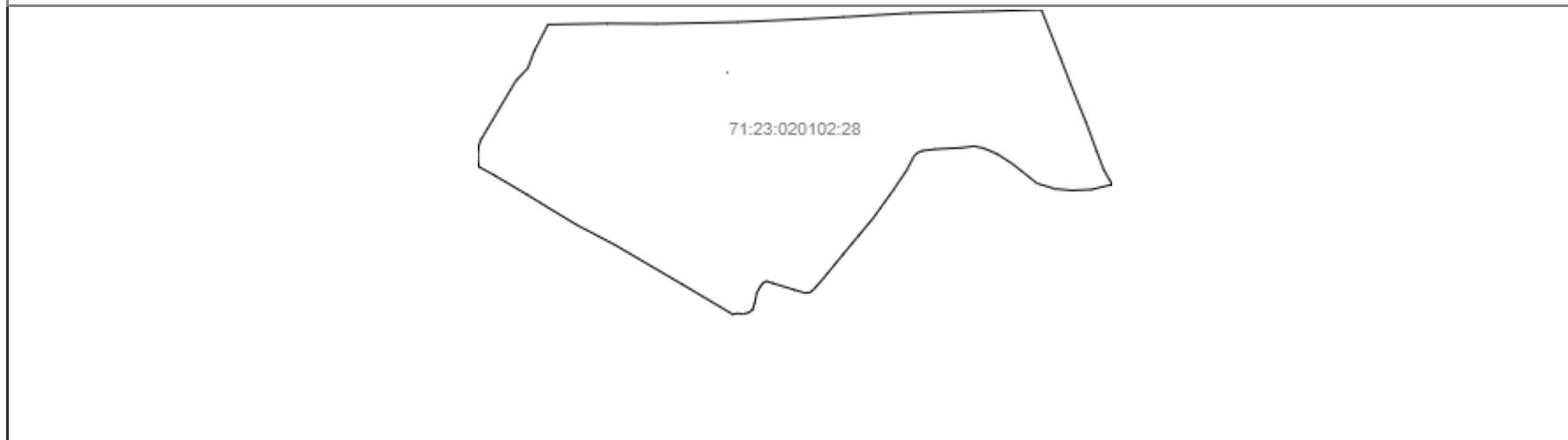
Государственный регистратор		ФГИС ЕГРН
полное наименование должности	подпись	инициалы, фамилия

М.П.

Выписка из Единого государственного реестра недвижимости об объекте недвижимости
Описание местоположения земельного участка

Земельный участок			
(вид объекта недвижимости)			
Лист № ___ Раздела 3	Всего листов раздела 3 : ___	Всего разделов: ___	Всего листов выписки: ___
19.11.2019 № 99/2019/296296746			
Кадастровый номер:		71:23:000000:110 (единое землепользование)	

План (чертеж, схема) земельного участка



Масштаб 1: данные отсутствуют	Условные обозначения:		
-------------------------------	-----------------------	--	--

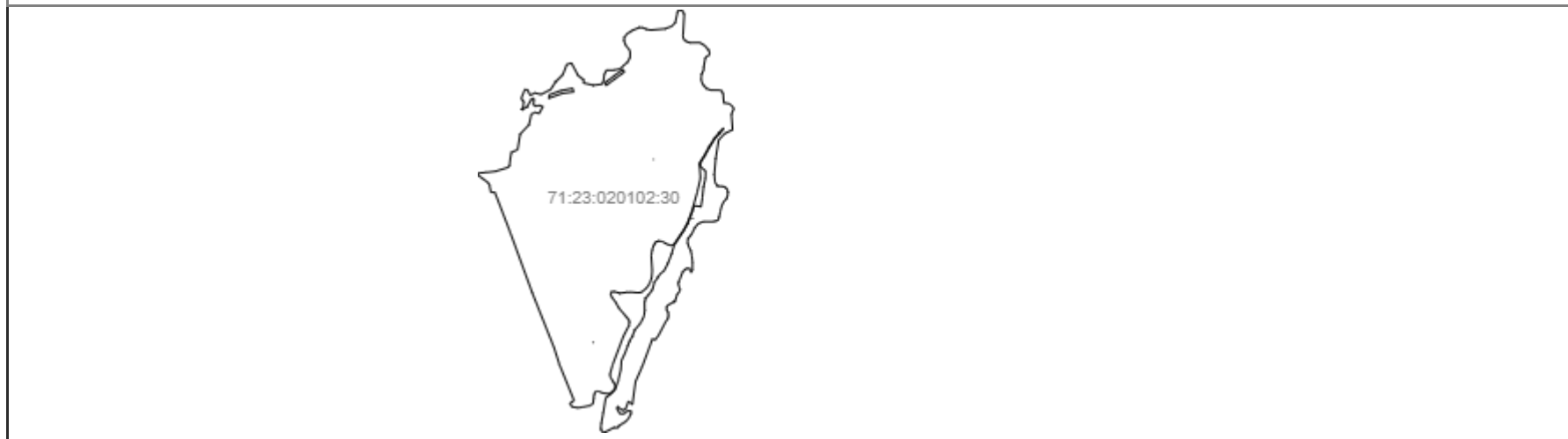
Государственный регистратор		ФГИС ЕГРН
полное наименование должности	подпись	инициалы, фамилия

М.П.

Выписка из Единого государственного реестра недвижимости об объекте недвижимости
Описание местоположения земельного участка

Земельный участок			
(вид объекта недвижимости)			
Лист № ___ Раздела 3	Всего листов раздела 3 : ___	Всего разделов: ___	Всего листов выписки: ___
19.11.2019 № 99/2019/296296746			
Кадастровый номер:		71:23:000000:110 (единое землепользование)	

План (чертеж, схема) земельного участка



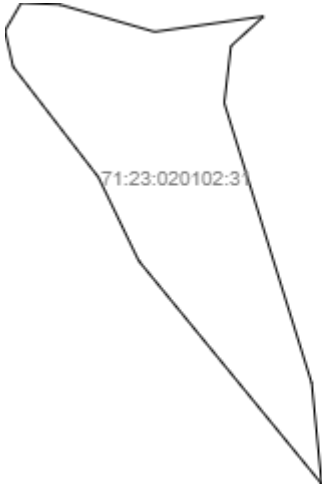
Масштаб 1: данные отсутствуют	Условные обозначения:		
-------------------------------	-----------------------	--	--

Государственный регистратор		ФГИС ЕГРН
полное наименование должности	подпись	инициалы, фамилия

М.П.

Выписка из Единого государственного реестра недвижимости об объекте недвижимости
Описание местоположения земельного участка

Земельный участок			
(вид объекта недвижимости)			
Лист № ___ Раздела 3	Всего листов раздела 3 : ___	Всего разделов: ___	Всего листов выписки: ___
19.11.2019 № 99/2019/296296746			
Кадастровый номер:		71:23:000000:110 (единое землепользование)	

План (чертеж, схема) земельного участка			
			
Масштаб 1: данные отсутствуют	Условные обозначения:		

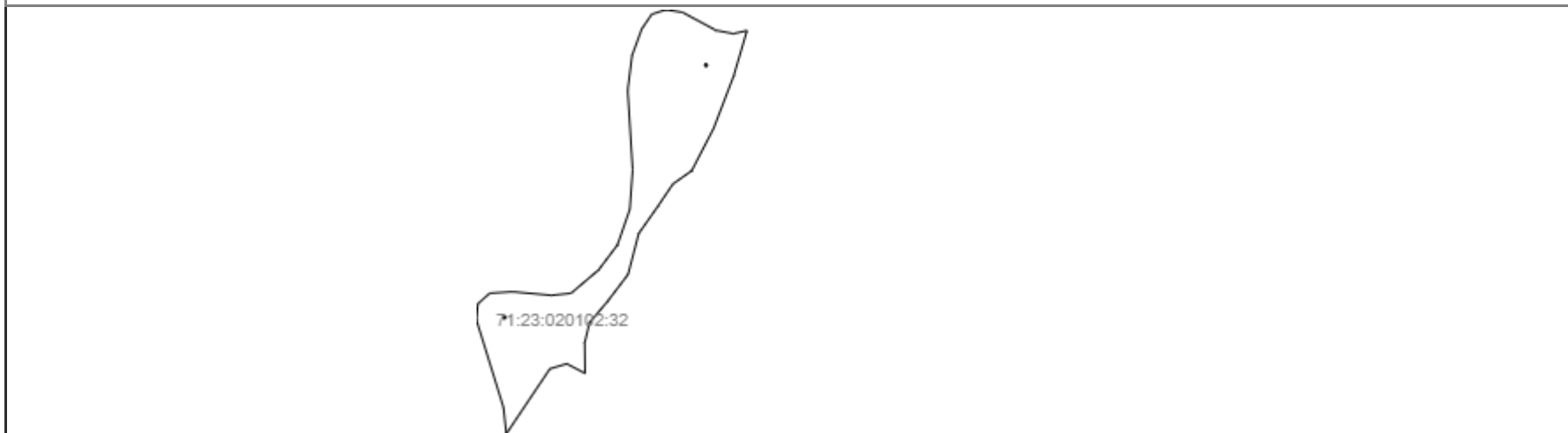
Государственный регистратор		ФГИС ЕГРН
полное наименование должности	подпись	инициалы, фамилия

М.П.

Выписка из Единого государственного реестра недвижимости об объекте недвижимости
Описание местоположения земельного участка

Земельный участок			
(вид объекта недвижимости)			
Лист № ___ Раздела 3	Всего листов раздела 3 : ___	Всего разделов: ___	Всего листов выписки: ___
19.11.2019 № 99/2019/296296746			
Кадастровый номер:		71:23:000000:110 (единое землепользование)	

План (чертеж, схема) земельного участка



Масштаб 1: данные отсутствуют	Условные обозначения:		
-------------------------------	-----------------------	--	--

Государственный регистратор		ФГИС ЕГРН
полное наименование должности	подпись	инициалы, фамилия

М.П.

Выписка из Единого государственного реестра недвижимости об объекте недвижимости
Описание местоположения земельного участка

Земельный участок			
(вид объекта недвижимости)			
Лист № ___ Раздела 3	Всего листов раздела 3 : ___	Всего разделов: ___	Всего листов выписки: ___
19.11.2019 № 99/2019/296296746			
Кадастровый номер:		71:23:000000:110 (единое землепользование)	

План (чертеж, схема) земельного участка



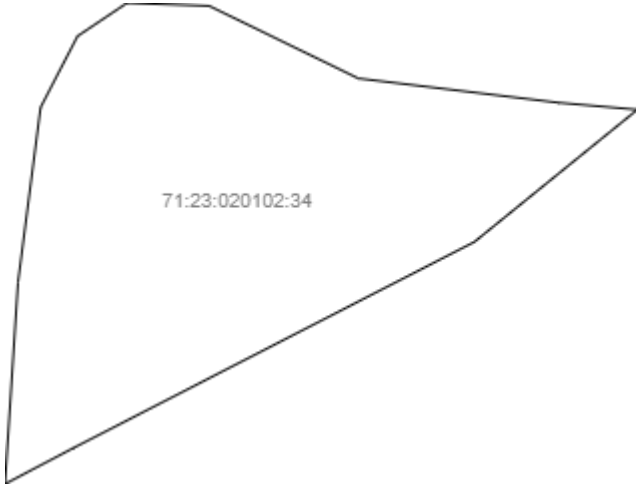
Масштаб 1: данные отсутствуют	Условные обозначения:		
-------------------------------	-----------------------	--	--

Государственный регистратор		ФГИС ЕГРН
полное наименование должности	подпись	инициалы, фамилия

М.П.

Выписка из Единого государственного реестра недвижимости об объекте недвижимости
Описание местоположения земельного участка

Земельный участок			
(вид объекта недвижимости)			
Лист № __ Раздела <u>3</u>	Всего листов раздела <u>3</u> : __	Всего разделов: __	Всего листов выписки: __
19.11.2019 № 99/2019/296296746			
Кадастровый номер:		71:23:000000:110 (единое землепользование)	

План (чертеж, схема) земельного участка			
 <p>71:23:020102:34</p>			
Масштаб 1: данные отсутствуют	Условные обозначения:		

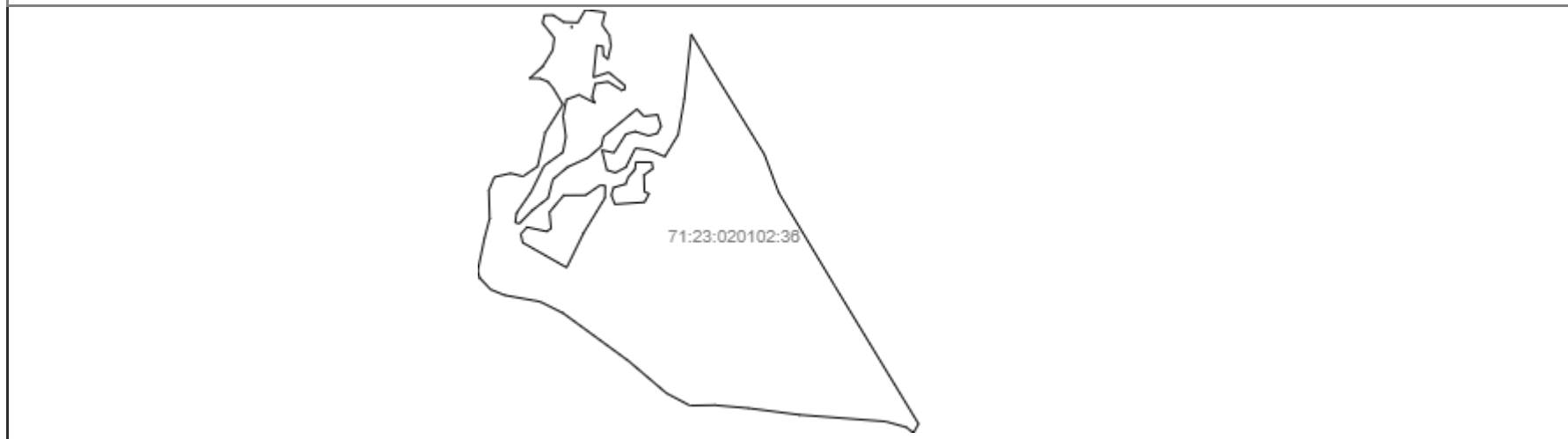
Государственный регистратор		ФГИС ЕГРН
полное наименование должности	подпись	инициалы, фамилия

М.П.

Выписка из Единого государственного реестра недвижимости об объекте недвижимости
Описание местоположения земельного участка

Земельный участок			
(вид объекта недвижимости)			
Лист № ___ Раздела 3	Всего листов раздела 3 : ___	Всего разделов: ___	Всего листов выписки: ___
19.11.2019 № 99/2019/296296746			
Кадастровый номер:		71:23:000000:110 (единое землепользование)	

План (чертеж, схема) земельного участка



Масштаб 1: данные отсутствуют	Условные обозначения:		
-------------------------------	-----------------------	--	--

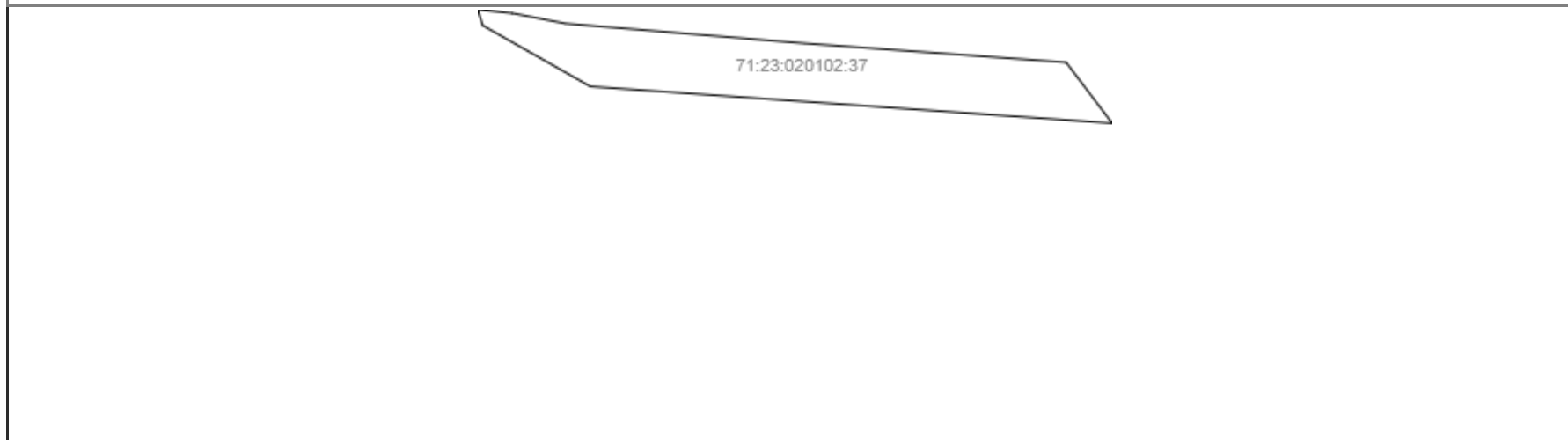
Государственный регистратор		ФГИС ЕГРН
полное наименование должности	подпись	инициалы, фамилия

М.П.

Выписка из Единого государственного реестра недвижимости об объекте недвижимости
Описание местоположения земельного участка

Земельный участок			
(вид объекта недвижимости)			
Лист № __ Раздела 3	Всего листов раздела 3 : __	Всего разделов: __	Всего листов выписки: __
19.11.2019 № 99/2019/296296746			
Кадастровый номер:		71:23:000000:110 (единое землепользование)	

План (чертеж, схема) земельного участка



Масштаб 1: данные отсутствуют	Условные обозначения:		
-------------------------------	-----------------------	--	--

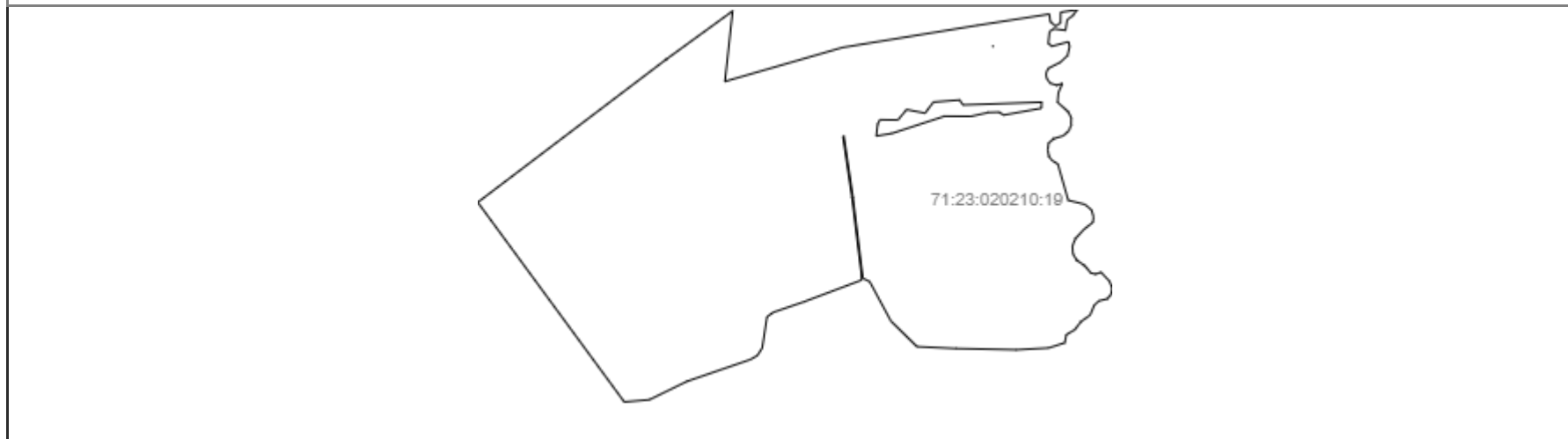
Государственный регистратор		ФГИС ЕГРН
полное наименование должности	подпись	инициалы, фамилия

М.П.

Выписка из Единого государственного реестра недвижимости об объекте недвижимости
Описание местоположения земельного участка

Земельный участок			
(вид объекта недвижимости)			
Лист № ___ Раздела <u>3</u>	Всего листов раздела <u>3</u> : ___	Всего разделов: ___	Всего листов выписки: ___
19.11.2019 № 99/2019/296296746			
Кадастровый номер:		71:23:000000:110 (единое землепользование)	

План (чертеж, схема) земельного участка



Масштаб 1: данные отсутствуют	Условные обозначения:		
-------------------------------	-----------------------	--	--

Государственный регистратор		ФГИС ЕГРН
полное наименование должности	подпись	инициалы, фамилия

М.П.

Выписка из Единого государственного реестра недвижимости об объекте недвижимости
Описание местоположения земельного участка

Земельный участок			
(вид объекта недвижимости)			
Лист № ___ Раздела 3	Всего листов раздела 3 : ___	Всего разделов: ___	Всего листов выписки: ___
19.11.2019 № 99/2019/296296746			
Кадастровый номер:		71:23:000000:110 (единое землепользование)	

План (чертеж, схема) земельного участка



Масштаб 1: данные отсутствуют	Условные обозначения:		
-------------------------------	-----------------------	--	--

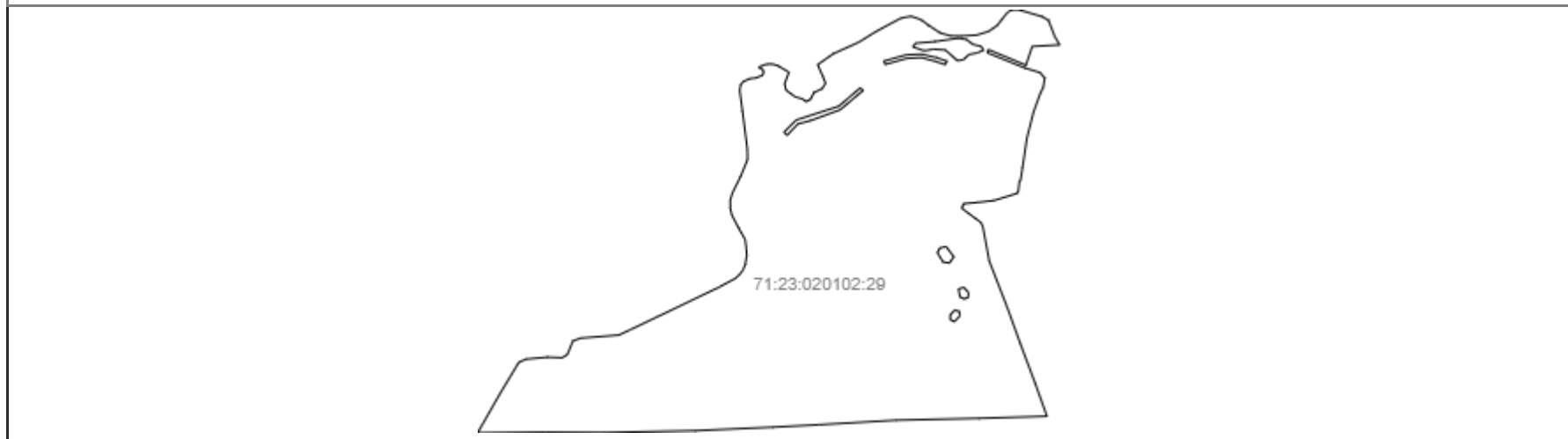
Государственный регистратор		ФГИС ЕГРН
полное наименование должности	подпись	инициалы, фамилия

М.П.

Выписка из Единого государственного реестра недвижимости об объекте недвижимости
Описание местоположения земельного участка

Земельный участок			
(вид объекта недвижимости)			
Лист № ___ Раздела 3	Всего листов раздела 3 : ___	Всего разделов: ___	Всего листов выписки: ___
19.11.2019 № 99/2019/296296746			
Кадастровый номер:		71:23:000000:110 (единое землепользование)	

План (чертеж, схема) земельного участка



Масштаб 1: данные отсутствуют	Условные обозначения:		
-------------------------------	-----------------------	--	--

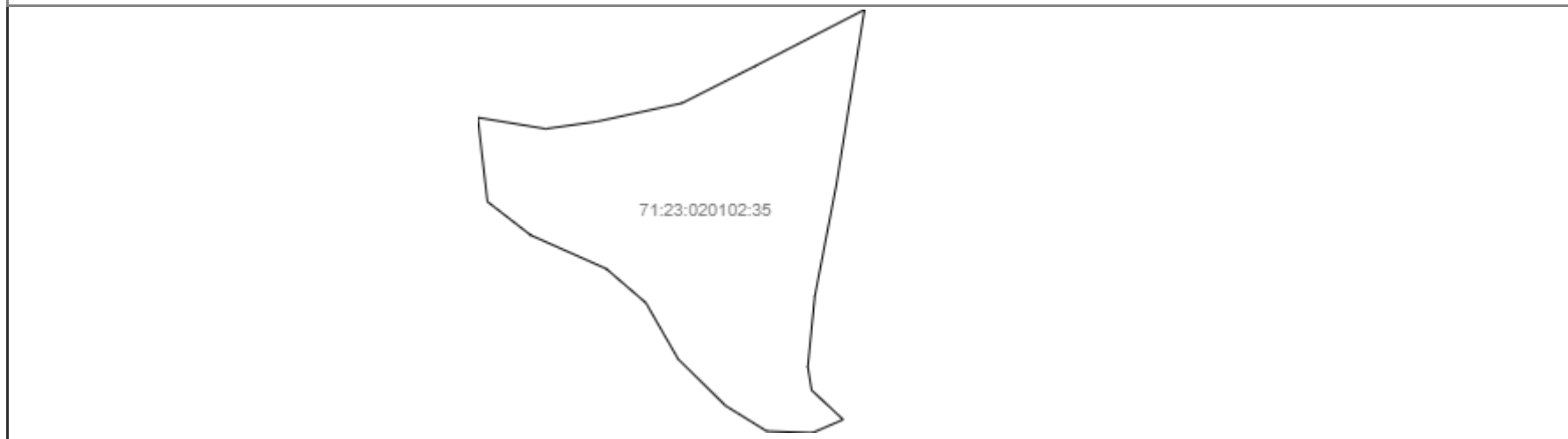
Государственный регистратор		ФГИС ЕГРН
полное наименование должности	подпись	инициалы, фамилия

М.П.

Выписка из Единого государственного реестра недвижимости об объекте недвижимости
Описание местоположения земельного участка

Земельный участок			
(вид объекта недвижимости)			
Лист № ___ Раздела <u>3</u>	Всего листов раздела <u>3</u> : ___	Всего разделов: ___	Всего листов выписки: ___
19.11.2019 № 99/2019/296296746			
Кадастровый номер:		71:23:000000:110 (единое землепользование)	

План (чертеж, схема) земельного участка



Масштаб 1: данные отсутствуют	Условные обозначения:		
-------------------------------	-----------------------	--	--

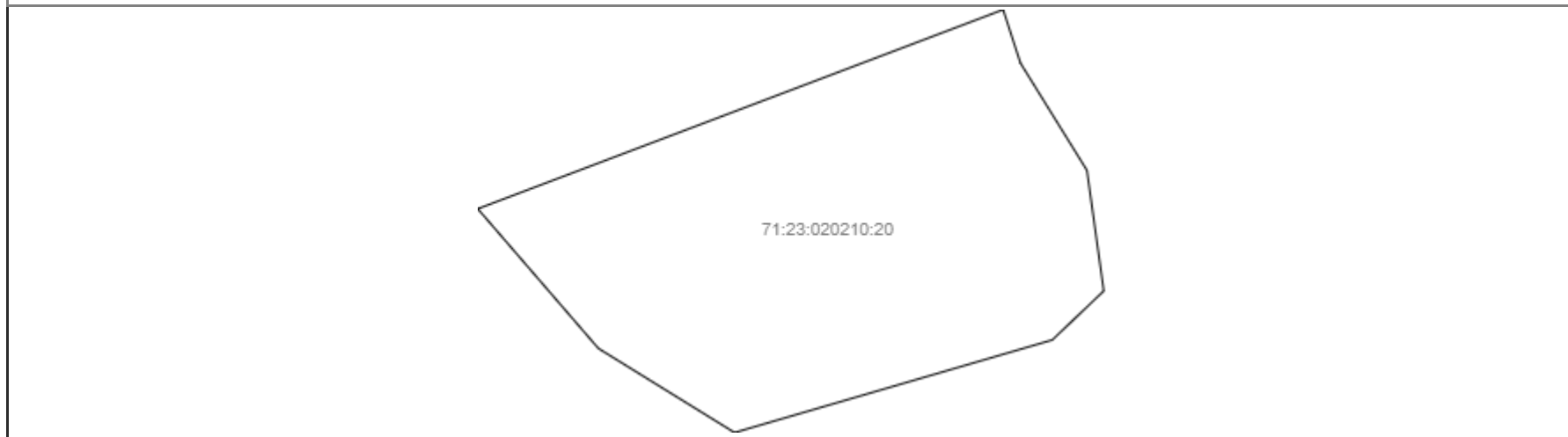
Государственный регистратор		ФГИС ЕГРН
полное наименование должности	подпись	инициалы, фамилия

М.П.

Выписка из Единого государственного реестра недвижимости об объекте недвижимости
Описание местоположения земельного участка

Земельный участок			
(вид объекта недвижимости)			
Лист № ___ Раздела <u>3</u>	Всего листов раздела <u>3</u> : ___	Всего разделов: ___	Всего листов выписки: ___
19.11.2019 № 99/2019/296296746			
Кадастровый номер:		71:23:000000:110 (единое землепользование)	

План (чертеж, схема) земельного участка



Масштаб 1: данные отсутствуют	Условные обозначения:		
-------------------------------	-----------------------	--	--

Государственный регистратор		ФГИС ЕГРН
полное наименование должности	подпись	инициалы, фамилия

М.П.

Выписка из Единого государственного реестра недвижимости об объекте недвижимости
Описание местоположения земельного участка

Земельный участок			
(вид объекта недвижимости)			
Лист № __ Раздела 3.1	Всего листов раздела 3.1 : __	Всего разделов: __	Всего листов выписки: __
19.11.2019 № 99/2019/296296746			
Кадастровый номер:		71:23:000000:110 (единое землепользование)	

Описание местоположения границ земельного участка							
Номер п/п	Номер точки		Дирекционный угол	Горизонтальное проложение, м	Описание закрепления на местности	Кадастровые номера смежных участков	Сведения об адресах правообладателей смежных земельных участков
	начальная	конечная					
1	2	3	4	5	6	7	8
1	1	2	данные отсутствуют	данные отсутствуют	данные отсутствуют	данные отсутствуют	данные отсутствуют
2	1	7	данные отсутствуют	данные отсутствуют	данные отсутствуют	данные отсутствуют	данные отсутствуют
3	2	3	данные отсутствуют	данные отсутствуют	данные отсутствуют	данные отсутствуют	данные отсутствуют
4	3	4	данные отсутствуют	данные отсутствуют	данные отсутствуют	данные отсутствуют	данные отсутствуют
5	4	5	данные отсутствуют	данные отсутствуют	данные отсутствуют	данные отсутствуют	данные отсутствуют
6	5	6	данные отсутствуют	данные отсутствуют	данные отсутствуют	данные отсутствуют	данные отсутствуют
7	6	7	данные отсутствуют	данные отсутствуют	данные отсутствуют	данные отсутствуют	данные отсутствуют
8	24	25	данные отсутствуют	данные отсутствуют	данные отсутствуют	данные отсутствуют	данные отсутствуют
9	24	27	данные отсутствуют	данные отсутствуют	данные отсутствуют	данные отсутствуют	данные отсутствуют
10	25	26	данные отсутствуют	данные отсутствуют	данные отсутствуют	данные отсутствуют	данные отсутствуют
11	26	27	данные отсутствуют	данные отсутствуют	данные отсутствуют	данные отсутствуют	данные отсутствуют
12	26	27	данные отсутствуют	данные отсутствуют	данные отсутствуют	данные отсутствуют	данные отсутствуют
13	26	97	данные отсутствуют	данные отсутствуют	данные отсутствуют	данные отсутствуют	данные отсутствуют

14	27	140	данные отсутствуют	данные отсутствуют	данные отсутствуют	данные отсутствуют	данные отсутствуют
15	29	30	данные отсутствуют	данные отсутствуют	данные отсутствуют	данные отсутствуют	данные отсутствуют

Государственный регистратор		ФГИС ЕГРН
полное наименование должности	подпись	инициалы, фамилия

М.П.

Выписка из Единого государственного реестра недвижимости об объекте недвижимости
Описание местоположения земельного участка

Земельный участок			
(вид объекта недвижимости)			
Лист № __ Раздела 3.1	Всего листов раздела 3.1 : __	Всего разделов: __	Всего листов выписки: __
19.11.2019 № 99/2019/296296746			
Кадастровый номер:		71:23:000000:110 (единое землепользование)	

Описание местоположения границ земельного участка							
Номер п/п	Номер точки		Дирекционный угол	Горизонтальное проложение, м	Описание закрепления на местности	Кадастровые номера смежных участков	Сведения об адресах правообладателей смежных земельных участков
	начальная	конечная					
1	2	3	4	5	6	7	8
16	29	32	данные отсутствуют	данные отсутствуют	данные отсутствуют	данные отсутствуют	данные отсутствуют
17	30	31	данные отсутствуют	данные отсутствуют	данные отсутствуют	данные отсутствуют	данные отсутствуют
18	31	32	данные отсутствуют	данные отсутствуют	данные отсутствуют	данные отсутствуют	данные отсутствуют
19	41	42	данные отсутствуют	данные отсутствуют	данные отсутствуют	данные отсутствуют	данные отсутствуют
20	41	44	данные отсутствуют	данные отсутствуют	данные отсутствуют	данные отсутствуют	данные отсутствуют
21	42	43	данные отсутствуют	данные отсутствуют	данные отсутствуют	данные отсутствуют	данные отсутствуют
22	43	44	данные отсутствуют	данные отсутствуют	данные отсутствуют	данные отсутствуют	данные отсутствуют
23	49	50	данные отсутствуют	данные отсутствуют	данные отсутствуют	данные отсутствуют	данные отсутствуют
24	49	52	данные отсутствуют	данные отсутствуют	данные отсутствуют	данные отсутствуют	данные отсутствуют
25	50	51	данные отсутствуют	данные отсутствуют	данные отсутствуют	данные отсутствуют	данные отсутствуют
26	51	52	данные отсутствуют	данные отсутствуют	данные отсутствуют	данные отсутствуют	данные отсутствуют
27	53	54	данные отсутствуют	данные отсутствуют	данные отсутствуют	данные отсутствуют	данные отсутствуют
28	53	56	данные	данные	данные отсутствуют	данные отсутствуют	данные отсутствуют

			отсутствуют	отсутствуют			
29	54	55	данные отсутствуют	данные отсутствуют	данные отсутствуют	данные отсутствуют	данные отсутствуют
30	55	56	данные отсутствуют	данные отсутствуют	данные отсутствуют	данные отсутствуют	данные отсутствуют

Государственный регистратор		ФГИС ЕГРН
полное наименование должности	подпись	инициалы, фамилия

М.П.

Выписка из Единого государственного реестра недвижимости об объекте недвижимости
Описание местоположения земельного участка

Земельный участок			
(вид объекта недвижимости)			
Лист № __ Раздела 3.1	Всего листов раздела 3.1 : __	Всего разделов: __	Всего листов выписки: __
19.11.2019 № 99/2019/296296746			
Кадастровый номер:		71:23:000000:110 (единое землепользование)	

Описание местоположения границ земельного участка							
Номер п/п	Номер точки		Дирекционный угол	Горизонтальное проложение, м	Описание закрепления на местности	Кадастровые номера смежных участков	Сведения об адресах правообладателей смежных земельных участков
	начальная	конечная					
1	2	3	4	5	6	7	8
31	60	61	данные отсутствуют	данные отсутствуют	данные отсутствуют	данные отсутствуют	данные отсутствуют
32	60	63	данные отсутствуют	данные отсутствуют	данные отсутствуют	данные отсутствуют	данные отсутствуют
33	61	62	данные отсутствуют	данные отсутствуют	данные отсутствуют	данные отсутствуют	данные отсутствуют
34	62	63	данные отсутствуют	данные отсутствуют	данные отсутствуют	данные отсутствуют	данные отсутствуют
35	97	98	данные отсутствуют	данные отсутствуют	данные отсутствуют	данные отсутствуют	данные отсутствуют
36	98	99	данные отсутствуют	данные отсутствуют	данные отсутствуют	данные отсутствуют	данные отсутствуют
37	99	100	данные отсутствуют	данные отсутствуют	данные отсутствуют	данные отсутствуют	данные отсутствуют
38	100	101	данные отсутствуют	данные отсутствуют	данные отсутствуют	данные отсутствуют	данные отсутствуют
39	101	102	данные отсутствуют	данные отсутствуют	данные отсутствуют	данные отсутствуют	данные отсутствуют
40	102	103	данные отсутствуют	данные отсутствуют	данные отсутствуют	данные отсутствуют	данные отсутствуют
41	103	104	данные отсутствуют	данные отсутствуют	данные отсутствуют	данные отсутствуют	данные отсутствуют
42	104	105	данные отсутствуют	данные отсутствуют	данные отсутствуют	данные отсутствуют	данные отсутствуют
43	105	106	данные	данные	данные отсутствуют	данные отсутствуют	данные отсутствуют

			отсутствуют	отсутствуют			
44	106	107	данные отсутствуют	данные отсутствуют	данные отсутствуют	данные отсутствуют	данные отсутствуют
45	107	108	данные отсутствуют	данные отсутствуют	данные отсутствуют	данные отсутствуют	данные отсутствуют

Государственный регистратор		ФГИС ЕГРН
полное наименование должности	подпись	инициалы, фамилия

М.П.

Выписка из Единого государственного реестра недвижимости об объекте недвижимости
Описание местоположения земельного участка

Земельный участок			
(вид объекта недвижимости)			
Лист № ___ Раздела 3.1	Всего листов раздела 3.1 : ___	Всего разделов: ___	Всего листов выписки: ___
19.11.2019 № 99/2019/296296746			
Кадастровый номер:		71:23:000000:110 (единое землепользование)	

Описание местоположения границ земельного участка							
Номер п/п	Номер точки		Дирекционный угол	Горизонтальное проложение, м	Описание закрепления на местности	Кадастровые номера смежных участков	Сведения об адресах правообладателей смежных земельных участков
	начальная	конечная					
1	2	3	4	5	6	7	8
46	108	109	данные отсутствуют	данные отсутствуют	данные отсутствуют	данные отсутствуют	данные отсутствуют
47	109	110	данные отсутствуют	данные отсутствуют	данные отсутствуют	данные отсутствуют	данные отсутствуют
48	110	111	данные отсутствуют	данные отсутствуют	данные отсутствуют	данные отсутствуют	данные отсутствуют
49	111	112	данные отсутствуют	данные отсутствуют	данные отсутствуют	данные отсутствуют	данные отсутствуют
50	112	113	данные отсутствуют	данные отсутствуют	данные отсутствуют	данные отсутствуют	данные отсутствуют
51	113	114	данные отсутствуют	данные отсутствуют	данные отсутствуют	данные отсутствуют	данные отсутствуют
52	114	115	данные отсутствуют	данные отсутствуют	данные отсутствуют	данные отсутствуют	данные отсутствуют
53	115	116	данные отсутствуют	данные отсутствуют	данные отсутствуют	данные отсутствуют	данные отсутствуют
54	116	117	данные отсутствуют	данные отсутствуют	данные отсутствуют	данные отсутствуют	данные отсутствуют
55	117	118	данные отсутствуют	данные отсутствуют	данные отсутствуют	данные отсутствуют	данные отсутствуют
56	118	119	данные отсутствуют	данные отсутствуют	данные отсутствуют	данные отсутствуют	данные отсутствуют
57	119	120	данные отсутствуют	данные отсутствуют	данные отсутствуют	данные отсутствуют	данные отсутствуют
58	120	121	данные	данные	данные отсутствуют	данные отсутствуют	данные отсутствуют

			отсутствуют	отсутствуют			
59	121	122	данные отсутствуют	данные отсутствуют	данные отсутствуют	данные отсутствуют	данные отсутствуют
60	122	123	данные отсутствуют	данные отсутствуют	данные отсутствуют	данные отсутствуют	данные отсутствуют

Государственный регистратор		ФГИС ЕГРН
полное наименование должности	подпись	инициалы, фамилия

М.П.

Выписка из Единого государственного реестра недвижимости об объекте недвижимости
Описание местоположения земельного участка

Земельный участок			
(вид объекта недвижимости)			
Лист № __ Раздела 3.1	Всего листов раздела 3.1 : __	Всего разделов: __	Всего листов выписки: __
19.11.2019 № 99/2019/296296746			
Кадастровый номер:		71:23:000000:110 (единое землепользование)	

Описание местоположения границ земельного участка							
Номер п/п	Номер точки		Дирекционный угол	Горизонтальное проложение, м	Описание закрепления на местности	Кадастровые номера смежных участков	Сведения об адресах правообладателей смежных земельных участков
	начальная	конечная					
1	2	3	4	5	6	7	8
61	123	124	данные отсутствуют	данные отсутствуют	данные отсутствуют	данные отсутствуют	данные отсутствуют
62	124	125	данные отсутствуют	данные отсутствуют	данные отсутствуют	данные отсутствуют	данные отсутствуют
63	125	126	данные отсутствуют	данные отсутствуют	данные отсутствуют	данные отсутствуют	данные отсутствуют
64	126	127	данные отсутствуют	данные отсутствуют	данные отсутствуют	данные отсутствуют	данные отсутствуют
65	127	128	данные отсутствуют	данные отсутствуют	данные отсутствуют	данные отсутствуют	данные отсутствуют
66	128	129	данные отсутствуют	данные отсутствуют	данные отсутствуют	данные отсутствуют	данные отсутствуют
67	129	130	данные отсутствуют	данные отсутствуют	данные отсутствуют	данные отсутствуют	данные отсутствуют
68	130	131	данные отсутствуют	данные отсутствуют	данные отсутствуют	данные отсутствуют	данные отсутствуют
69	131	132	данные отсутствуют	данные отсутствуют	данные отсутствуют	данные отсутствуют	данные отсутствуют
70	132	133	данные отсутствуют	данные отсутствуют	данные отсутствуют	данные отсутствуют	данные отсутствуют
71	133	134	данные отсутствуют	данные отсутствуют	данные отсутствуют	данные отсутствуют	данные отсутствуют
72	134	135	данные отсутствуют	данные отсутствуют	данные отсутствуют	данные отсутствуют	данные отсутствуют
73	135	136	данные	данные	данные отсутствуют	данные отсутствуют	данные отсутствуют

			отсутствуют	отсутствуют			
74	136	137	данные отсутствуют	данные отсутствуют	данные отсутствуют	данные отсутствуют	данные отсутствуют
75	137	138	данные отсутствуют	данные отсутствуют	данные отсутствуют	данные отсутствуют	данные отсутствуют

Государственный регистратор		ФГИС ЕГРН
полное наименование должности	подпись	инициалы, фамилия

М.П.

Выписка из Единого государственного реестра недвижимости об объекте недвижимости
Описание местоположения земельного участка

Земельный участок			
(вид объекта недвижимости)			
Лист № __ Раздела 3.1	Всего листов раздела 3.1 : __	Всего разделов: __	Всего листов выписки: __
19.11.2019 № 99/2019/296296746			
Кадастровый номер:		71:23:000000:110 (единое землепользование)	

Описание местоположения границ земельного участка							
Номер п/п	Номер точки		Дирекционный угол	Горизонтальное проложение, м	Описание закрепления на местности	Кадастровые номера смежных участков	Сведения об адресах правообладателей смежных земельных участков
	начальная	конечная					
1	2	3	4	5	6	7	8
76	138	139	данные отсутствуют	данные отсутствуют	данные отсутствуют	данные отсутствуют	данные отсутствуют
77	139	140	данные отсутствуют	данные отсутствуют	данные отсутствуют	данные отсутствуют	данные отсутствуют
78	141	142	данные отсутствуют	данные отсутствуют	данные отсутствуют	данные отсутствуют	данные отсутствуют
79	141	202	данные отсутствуют	данные отсутствуют	данные отсутствуют	данные отсутствуют	данные отсутствуют
80	142	143	данные отсутствуют	данные отсутствуют	данные отсутствуют	данные отсутствуют	данные отсутствуют
81	143	144	данные отсутствуют	данные отсутствуют	данные отсутствуют	данные отсутствуют	данные отсутствуют
82	144	145	данные отсутствуют	данные отсутствуют	данные отсутствуют	данные отсутствуют	данные отсутствуют
83	145	146	данные отсутствуют	данные отсутствуют	данные отсутствуют	данные отсутствуют	данные отсутствуют
84	146	147	данные отсутствуют	данные отсутствуют	данные отсутствуют	данные отсутствуют	данные отсутствуют
85	147	148	данные отсутствуют	данные отсутствуют	данные отсутствуют	данные отсутствуют	данные отсутствуют
86	148	149	данные отсутствуют	данные отсутствуют	данные отсутствуют	данные отсутствуют	данные отсутствуют
87	149	150	данные отсутствуют	данные отсутствуют	данные отсутствуют	данные отсутствуют	данные отсутствуют
88	150	151	данные	данные	данные отсутствуют	данные отсутствуют	данные отсутствуют

			отсутствуют	отсутствуют			
89	151	152	данные отсутствуют	данные отсутствуют	данные отсутствуют	данные отсутствуют	данные отсутствуют
90	152	153	данные отсутствуют	данные отсутствуют	данные отсутствуют	данные отсутствуют	данные отсутствуют

Государственный регистратор		ФГИС ЕГРН
полное наименование должности	подпись	инициалы, фамилия

М.П.

Выписка из Единого государственного реестра недвижимости об объекте недвижимости
Описание местоположения земельного участка

Земельный участок			
(вид объекта недвижимости)			
Лист № ___ Раздела 3.1	Всего листов раздела 3.1 : ___	Всего разделов: ___	Всего листов выписки: ___
19.11.2019 № 99/2019/296296746			
Кадастровый номер:		71:23:000000:110 (единое землепользование)	

Описание местоположения границ земельного участка							
Номер п/п	Номер точки		Дирекционный угол	Горизонтальное проложение, м	Описание закрепления на местности	Кадастровые номера смежных участков	Сведения об адресах правообладателей смежных земельных участков
	начальная	конечная					
1	2	3	4	5	6	7	8
91	153	154	данные отсутствуют	данные отсутствуют	данные отсутствуют	данные отсутствуют	данные отсутствуют
92	154	155	данные отсутствуют	данные отсутствуют	данные отсутствуют	данные отсутствуют	данные отсутствуют
93	155	156	данные отсутствуют	данные отсутствуют	данные отсутствуют	данные отсутствуют	данные отсутствуют
94	156	157	данные отсутствуют	данные отсутствуют	данные отсутствуют	данные отсутствуют	данные отсутствуют
95	157	158	данные отсутствуют	данные отсутствуют	данные отсутствуют	данные отсутствуют	данные отсутствуют
96	158	159	данные отсутствуют	данные отсутствуют	данные отсутствуют	данные отсутствуют	данные отсутствуют
97	159	160	данные отсутствуют	данные отсутствуют	данные отсутствуют	данные отсутствуют	данные отсутствуют
98	160	161	данные отсутствуют	данные отсутствуют	данные отсутствуют	данные отсутствуют	данные отсутствуют
99	161	162	данные отсутствуют	данные отсутствуют	данные отсутствуют	данные отсутствуют	данные отсутствуют
100	162	163	данные отсутствуют	данные отсутствуют	данные отсутствуют	данные отсутствуют	данные отсутствуют
101	162	177	данные отсутствуют	данные отсутствуют	данные отсутствуют	данные отсутствуют	данные отсутствуют
102	162	163	данные отсутствуют	данные отсутствуют	данные отсутствуют	данные отсутствуют	данные отсутствуют
103	163	164	данные	данные	данные отсутствуют	данные отсутствуют	данные отсутствуют

			отсутствуют	отсутствуют			
104	163	164	данные отсутствуют	данные отсутствуют	данные отсутствуют	данные отсутствуют	данные отсутствуют
105	164	165	данные отсутствуют	данные отсутствуют	данные отсутствуют	данные отсутствуют	данные отсутствуют

Государственный регистратор		ФГИС ЕГРН
полное наименование должности	подпись	инициалы, фамилия

М.П.

Выписка из Единого государственного реестра недвижимости об объекте недвижимости
Описание местоположения земельного участка

Земельный участок			
(вид объекта недвижимости)			
Лист № __ Раздела 3.1	Всего листов раздела 3.1 : __	Всего разделов: __	Всего листов выписки: __
19.11.2019 № 99/2019/296296746			
Кадастровый номер:		71:23:000000:110 (единое землепользование)	

Описание местоположения границ земельного участка							
Номер п/п	Номер точки		Дирекционный угол	Горизонтальное проложение, м	Описание закрепления на местности	Кадастровые номера смежных участков	Сведения об адресах правообладателей смежных земельных участков
	начальная	конечная					
1	2	3	4	5	6	7	8
106	164	165	данные отсутствуют	данные отсутствуют	данные отсутствуют	данные отсутствуют	данные отсутствуют
107	165	166	данные отсутствуют	данные отсутствуют	данные отсутствуют	данные отсутствуют	данные отсутствуют
108	165	166	данные отсутствуют	данные отсутствуют	данные отсутствуют	данные отсутствуют	данные отсутствуют
109	166	167	данные отсутствуют	данные отсутствуют	данные отсутствуют	данные отсутствуют	данные отсутствуют
110	166	167	данные отсутствуют	данные отсутствуют	данные отсутствуют	данные отсутствуют	данные отсутствуют
111	167	168	данные отсутствуют	данные отсутствуют	данные отсутствуют	данные отсутствуют	данные отсутствуют
112	167	168	данные отсутствуют	данные отсутствуют	данные отсутствуют	данные отсутствуют	данные отсутствуют
113	168	169	данные отсутствуют	данные отсутствуют	данные отсутствуют	данные отсутствуют	данные отсутствуют
114	168	169	данные отсутствуют	данные отсутствуют	данные отсутствуют	данные отсутствуют	данные отсутствуют
115	169	170	данные отсутствуют	данные отсутствуют	данные отсутствуют	данные отсутствуют	данные отсутствуют
116	169	170	данные отсутствуют	данные отсутствуют	данные отсутствуют	данные отсутствуют	данные отсутствуют
117	170	171	данные отсутствуют	данные отсутствуют	данные отсутствуют	данные отсутствуют	данные отсутствуют
118	170	171	данные	данные	данные отсутствуют	данные отсутствуют	данные отсутствуют

			отсутствуют	отсутствуют			
119	171	172	данные отсутствуют	данные отсутствуют	данные отсутствуют	данные отсутствуют	данные отсутствуют
120	171	172	данные отсутствуют	данные отсутствуют	данные отсутствуют	данные отсутствуют	данные отсутствуют

Государственный регистратор		ФГИС ЕГРН
полное наименование должности	подпись	инициалы, фамилия

М.П.

Выписка из Единого государственного реестра недвижимости об объекте недвижимости
Описание местоположения земельного участка

Земельный участок			
(вид объекта недвижимости)			
Лист № __ Раздела 3.1	Всего листов раздела 3.1 : __	Всего разделов: __	Всего листов выписки: __
19.11.2019 № 99/2019/296296746			
Кадастровый номер:		71:23:000000:110 (единое землепользование)	

Описание местоположения границ земельного участка							
Номер п/п	Номер точки		Дирекционный угол	Горизонтальное проложение, м	Описание закрепления на местности	Кадастровые номера смежных участков	Сведения об адресах правообладателей смежных земельных участков
	начальная	конечная					
1	2	3	4	5	6	7	8
121	172	173	данные отсутствуют	данные отсутствуют	данные отсутствуют	данные отсутствуют	данные отсутствуют
122	172	173	данные отсутствуют	данные отсутствуют	данные отсутствуют	данные отсутствуют	данные отсутствуют
123	173	174	данные отсутствуют	данные отсутствуют	данные отсутствуют	данные отсутствуют	данные отсутствуют
124	173	174	данные отсутствуют	данные отсутствуют	данные отсутствуют	данные отсутствуют	данные отсутствуют
125	174	175	данные отсутствуют	данные отсутствуют	данные отсутствуют	данные отсутствуют	данные отсутствуют
126	174	175	данные отсутствуют	данные отсутствуют	данные отсутствуют	данные отсутствуют	данные отсутствуют
127	175	176	данные отсутствуют	данные отсутствуют	данные отсутствуют	данные отсутствуют	данные отсутствуют
128	175	176	данные отсутствуют	данные отсутствуют	данные отсутствуют	данные отсутствуют	данные отсутствуют
129	176	177	данные отсутствуют	данные отсутствуют	данные отсутствуют	данные отсутствуют	данные отсутствуют
130	176	177	данные отсутствуют	данные отсутствуют	данные отсутствуют	данные отсутствуют	данные отсутствуют
131	177	178	данные отсутствуют	данные отсутствуют	данные отсутствуют	данные отсутствуют	данные отсутствуют
132	178	179	данные отсутствуют	данные отсутствуют	данные отсутствуют	данные отсутствуют	данные отсутствуют
133	178	179	данные	данные	данные отсутствуют	данные отсутствуют	данные отсутствуют

			отсутствуют	отсутствуют			
134	178	254	данные отсутствуют	данные отсутствуют	данные отсутствуют	данные отсутствуют	данные отсутствуют
135	179	180	данные отсутствуют	данные отсутствуют	данные отсутствуют	данные отсутствуют	данные отсутствуют

Государственный регистратор		ФГИС ЕГРН
полное наименование должности	подпись	инициалы, фамилия

М.П.

Выписка из Единого государственного реестра недвижимости об объекте недвижимости
Описание местоположения земельного участка

Земельный участок			
(вид объекта недвижимости)			
Лист № ___ Раздела 3.1	Всего листов раздела 3.1 : ___	Всего разделов: ___	Всего листов выписки: ___
19.11.2019 № 99/2019/296296746			
Кадастровый номер:		71:23:000000:110 (единое землепользование)	

Описание местоположения границ земельного участка							
Номер п/п	Номер точки		Дирекционный угол	Горизонтальное проложение, м	Описание закрепления на местности	Кадастровые номера смежных участков	Сведения об адресах правообладателей смежных земельных участков
	начальная	конечная					
1	2	3	4	5	6	7	8
136	179	180	данные отсутствуют	данные отсутствуют	данные отсутствуют	данные отсутствуют	данные отсутствуют
137	180	181	данные отсутствуют	данные отсутствуют	данные отсутствуют	данные отсутствуют	данные отсутствуют
138	180	181	данные отсутствуют	данные отсутствуют	данные отсутствуют	данные отсутствуют	данные отсутствуют
139	181	182	данные отсутствуют	данные отсутствуют	данные отсутствуют	данные отсутствуют	данные отсутствуют
140	181	182	данные отсутствуют	данные отсутствуют	данные отсутствуют	данные отсутствуют	данные отсутствуют
141	182	183	данные отсутствуют	данные отсутствуют	данные отсутствуют	данные отсутствуют	данные отсутствуют
142	182	183	данные отсутствуют	данные отсутствуют	данные отсутствуют	данные отсутствуют	данные отсутствуют
143	183	184	данные отсутствуют	данные отсутствуют	данные отсутствуют	данные отсутствуют	данные отсутствуют
144	183	184	данные отсутствуют	данные отсутствуют	данные отсутствуют	данные отсутствуют	данные отсутствуют
145	184	185	данные отсутствуют	данные отсутствуют	данные отсутствуют	данные отсутствуют	данные отсутствуют
146	184	185	данные отсутствуют	данные отсутствуют	данные отсутствуют	данные отсутствуют	данные отсутствуют
147	185	186	данные отсутствуют	данные отсутствуют	данные отсутствуют	данные отсутствуют	данные отсутствуют
148	185	186	данные	данные	данные отсутствуют	данные отсутствуют	данные отсутствуют

			отсутствуют	отсутствуют			
149	186	187	данные отсутствуют	данные отсутствуют	данные отсутствуют	данные отсутствуют	данные отсутствуют
150	186	187	данные отсутствуют	данные отсутствуют	данные отсутствуют	данные отсутствуют	данные отсутствуют

Государственный регистратор		ФГИС ЕГРН
полное наименование должности	подпись	инициалы, фамилия

М.П.

Выписка из Единого государственного реестра недвижимости об объекте недвижимости
Описание местоположения земельного участка

Земельный участок			
(вид объекта недвижимости)			
Лист № __ Раздела 3.1	Всего листов раздела 3.1 : __	Всего разделов: __	Всего листов выписки: __
19.11.2019 № 99/2019/296296746			
Кадастровый номер:		71:23:000000:110 (единое землепользование)	

Описание местоположения границ земельного участка							
Номер п/п	Номер точки		Дирекционный угол	Горизонтальное проложение, м	Описание закрепления на местности	Кадастровые номера смежных участков	Сведения об адресах правообладателей смежных земельных участков
	начальная	конечная					
1	2	3	4	5	6	7	8
151	187	188	данные отсутствуют	данные отсутствуют	данные отсутствуют	данные отсутствуют	данные отсутствуют
152	187	188	данные отсутствуют	данные отсутствуют	данные отсутствуют	данные отсутствуют	данные отсутствуют
153	188	189	данные отсутствуют	данные отсутствуют	данные отсутствуют	данные отсутствуют	данные отсутствуют
154	188	189	данные отсутствуют	данные отсутствуют	данные отсутствуют	данные отсутствуют	данные отсутствуют
155	189	190	данные отсутствуют	данные отсутствуют	данные отсутствуют	данные отсутствуют	данные отсутствуют
156	189	190	данные отсутствуют	данные отсутствуют	данные отсутствуют	данные отсутствуют	данные отсутствуют
157	190	191	данные отсутствуют	данные отсутствуют	данные отсутствуют	данные отсутствуют	данные отсутствуют
158	190	191	данные отсутствуют	данные отсутствуют	данные отсутствуют	данные отсутствуют	данные отсутствуют
159	191	192	данные отсутствуют	данные отсутствуют	данные отсутствуют	данные отсутствуют	данные отсутствуют
160	191	192	данные отсутствуют	данные отсутствуют	данные отсутствуют	данные отсутствуют	данные отсутствуют
161	192	193	данные отсутствуют	данные отсутствуют	данные отсутствуют	данные отсутствуют	данные отсутствуют
162	192	193	данные отсутствуют	данные отсутствуют	данные отсутствуют	данные отсутствуют	данные отсутствуют
163	193	194	данные	данные	данные отсутствуют	данные отсутствуют	данные отсутствуют

			отсутствуют	отсутствуют			
164	193	194	данные отсутствуют	данные отсутствуют	данные отсутствуют	данные отсутствуют	данные отсутствуют
165	194	195	данные отсутствуют	данные отсутствуют	данные отсутствуют	данные отсутствуют	данные отсутствуют

Государственный регистратор		ФГИС ЕГРН
полное наименование должности	подпись	инициалы, фамилия

М.П.

Выписка из Единого государственного реестра недвижимости об объекте недвижимости
Описание местоположения земельного участка

Земельный участок			
(вид объекта недвижимости)			
Лист № ___ Раздела 3.1	Всего листов раздела 3.1 : ___	Всего разделов: ___	Всего листов выписки: ___
19.11.2019 № 99/2019/296296746			
Кадастровый номер:		71:23:000000:110 (единое землепользование)	

Описание местоположения границ земельного участка							
Номер п/п	Номер точки		Дирекционный угол	Горизонтальное проложение, м	Описание закрепления на местности	Кадастровые номера смежных участков	Сведения об адресах правообладателей смежных земельных участков
	начальная	конечная					
1	2	3	4	5	6	7	8
166	194	195	данные отсутствуют	данные отсутствуют	данные отсутствуют	данные отсутствуют	данные отсутствуют
167	195	196	данные отсутствуют	данные отсутствуют	данные отсутствуют	данные отсутствуют	данные отсутствуют
168	195	196	данные отсутствуют	данные отсутствуют	данные отсутствуют	данные отсутствуют	данные отсутствуют
169	196	197	данные отсутствуют	данные отсутствуют	данные отсутствуют	данные отсутствуют	данные отсутствуют
170	196	197	данные отсутствуют	данные отсутствуют	данные отсутствуют	данные отсутствуют	данные отсутствуют
171	197	198	данные отсутствуют	данные отсутствуют	данные отсутствуют	данные отсутствуют	данные отсутствуют
172	197	198	данные отсутствуют	данные отсутствуют	данные отсутствуют	данные отсутствуют	данные отсутствуют
173	198	199	данные отсутствуют	данные отсутствуют	данные отсутствуют	данные отсутствуют	данные отсутствуют
174	198	199	данные отсутствуют	данные отсутствуют	данные отсутствуют	данные отсутствуют	данные отсутствуют
175	199	200	данные отсутствуют	данные отсутствуют	данные отсутствуют	данные отсутствуют	данные отсутствуют
176	199	200	данные отсутствуют	данные отсутствуют	данные отсутствуют	данные отсутствуют	данные отсутствуют
177	200	201	данные отсутствуют	данные отсутствуют	данные отсутствуют	данные отсутствуют	данные отсутствуют
178	200	201	данные	данные	данные отсутствуют	данные отсутствуют	данные отсутствуют

			отсутствуют	отсутствуют			
179	201	202	данные отсутствуют	данные отсутствуют	данные отсутствуют	данные отсутствуют	данные отсутствуют
180	201	202	данные отсутствуют	данные отсутствуют	данные отсутствуют	данные отсутствуют	данные отсутствуют

Государственный регистратор		ФГИС ЕГРН
полное наименование должности	подпись	инициалы, фамилия

М.П.

Выписка из Единого государственного реестра недвижимости об объекте недвижимости
Описание местоположения земельного участка

Земельный участок			
(вид объекта недвижимости)			
Лист № __ Раздела 3.1	Всего листов раздела 3.1 : __	Всего разделов: __	Всего листов выписки: __
19.11.2019 № 99/2019/296296746			
Кадастровый номер:		71:23:000000:110 (единое землепользование)	

Описание местоположения границ земельного участка							
Номер п/п	Номер точки		Дирекционный угол	Горизонтальное проложение, м	Описание закрепления на местности	Кадастровые номера смежных участков	Сведения об адресах правообладателей смежных земельных участков
	начальная	конечная					
1	2	3	4	5	6	7	8
181	202	203	данные отсутствуют	данные отсутствуют	данные отсутствуют	данные отсутствуют	данные отсутствуют
182	203	204	данные отсутствуют	данные отсутствуют	данные отсутствуют	данные отсутствуют	данные отсутствуют
183	203	204	данные отсутствуют	данные отсутствуют	данные отсутствуют	данные отсутствуют	данные отсутствуют
184	203	313	данные отсутствуют	данные отсутствуют	данные отсутствуют	данные отсутствуют	данные отсутствуют
185	204	205	данные отсутствуют	данные отсутствуют	данные отсутствуют	данные отсутствуют	данные отсутствуют
186	204	205	данные отсутствуют	данные отсутствуют	данные отсутствуют	данные отсутствуют	данные отсутствуют
187	205	206	данные отсутствуют	данные отсутствуют	данные отсутствуют	данные отсутствуют	данные отсутствуют
188	205	206	данные отсутствуют	данные отсутствуют	данные отсутствуют	данные отсутствуют	данные отсутствуют
189	206	207	данные отсутствуют	данные отсутствуют	данные отсутствуют	данные отсутствуют	данные отсутствуют
190	206	207	данные отсутствуют	данные отсутствуют	данные отсутствуют	данные отсутствуют	данные отсутствуют
191	207	208	данные отсутствуют	данные отсутствуют	данные отсутствуют	данные отсутствуют	данные отсутствуют
192	207	208	данные отсутствуют	данные отсутствуют	данные отсутствуют	данные отсутствуют	данные отсутствуют
193	208	209	данные	данные	данные отсутствуют	данные отсутствуют	данные отсутствуют

			отсутствуют	отсутствуют			
194	208	209	данные отсутствуют	данные отсутствуют	данные отсутствуют	данные отсутствуют	данные отсутствуют
195	209	210	данные отсутствуют	данные отсутствуют	данные отсутствуют	данные отсутствуют	данные отсутствуют

Государственный регистратор		ФГИС ЕГРН
полное наименование должности	подпись	инициалы, фамилия

М.П.

Выписка из Единого государственного реестра недвижимости об объекте недвижимости
Описание местоположения земельного участка

Земельный участок			
(вид объекта недвижимости)			
Лист № ___ Раздела 3.1	Всего листов раздела 3.1 : ___	Всего разделов: ___	Всего листов выписки: ___
19.11.2019 № 99/2019/296296746			
Кадастровый номер:		71:23:000000:110 (единое землепользование)	

Описание местоположения границ земельного участка							
Номер п/п	Номер точки		Дирекционный угол	Горизонтальное проложение, м	Описание закрепления на местности	Кадастровые номера смежных участков	Сведения об адресах правообладателей смежных земельных участков
	начальная	конечная					
1	2	3	4	5	6	7	8
196	209	210	данные отсутствуют	данные отсутствуют	данные отсутствуют	данные отсутствуют	данные отсутствуют
197	210	211	данные отсутствуют	данные отсутствуют	данные отсутствуют	данные отсутствуют	данные отсутствуют
198	210	211	данные отсутствуют	данные отсутствуют	данные отсутствуют	данные отсутствуют	данные отсутствуют
199	211	212	данные отсутствуют	данные отсутствуют	данные отсутствуют	данные отсутствуют	данные отсутствуют
200	211	212	данные отсутствуют	данные отсутствуют	данные отсутствуют	данные отсутствуют	данные отсутствуют
201	212	213	данные отсутствуют	данные отсутствуют	данные отсутствуют	данные отсутствуют	данные отсутствуют
202	212	213	данные отсутствуют	данные отсутствуют	данные отсутствуют	данные отсутствуют	данные отсутствуют
203	213	214	данные отсутствуют	данные отсутствуют	данные отсутствуют	данные отсутствуют	данные отсутствуют
204	213	214	данные отсутствуют	данные отсутствуют	данные отсутствуют	данные отсутствуют	данные отсутствуют
205	214	215	данные отсутствуют	данные отсутствуют	данные отсутствуют	данные отсутствуют	данные отсутствуют
206	214	215	данные отсутствуют	данные отсутствуют	данные отсутствуют	данные отсутствуют	данные отсутствуют
207	215	216	данные отсутствуют	данные отсутствуют	данные отсутствуют	данные отсутствуют	данные отсутствуют
208	215	216	данные	данные	данные отсутствуют	данные отсутствуют	данные отсутствуют

			отсутствуют	отсутствуют			
209	216	217	данные отсутствуют	данные отсутствуют	данные отсутствуют	данные отсутствуют	данные отсутствуют
210	216	217	данные отсутствуют	данные отсутствуют	данные отсутствуют	данные отсутствуют	данные отсутствуют

Государственный регистратор		ФГИС ЕГРН
полное наименование должности	подпись	инициалы, фамилия

М.П.

Выписка из Единого государственного реестра недвижимости об объекте недвижимости
Описание местоположения земельного участка

Земельный участок			
(вид объекта недвижимости)			
Лист № ___ Раздела 3.1	Всего листов раздела 3.1 : ___	Всего разделов: ___	Всего листов выписки: ___
19.11.2019 № 99/2019/296296746			
Кадастровый номер:		71:23:000000:110 (единое землепользование)	

Описание местоположения границ земельного участка							
Номер п/п	Номер точки		Дирекционный угол	Горизонтальное проложение, м	Описание закрепления на местности	Кадастровые номера смежных участков	Сведения об адресах правообладателей смежных земельных участков
	начальная	конечная					
1	2	3	4	5	6	7	8
211	217	218	данные отсутствуют	данные отсутствуют	данные отсутствуют	данные отсутствуют	данные отсутствуют
212	217	218	данные отсутствуют	данные отсутствуют	данные отсутствуют	данные отсутствуют	данные отсутствуют
213	218	219	данные отсутствуют	данные отсутствуют	данные отсутствуют	данные отсутствуют	данные отсутствуют
214	218	219	данные отсутствуют	данные отсутствуют	данные отсутствуют	данные отсутствуют	данные отсутствуют
215	219	220	данные отсутствуют	данные отсутствуют	данные отсутствуют	данные отсутствуют	данные отсутствуют
216	219	220	данные отсутствуют	данные отсутствуют	данные отсутствуют	данные отсутствуют	данные отсутствуют
217	220	221	данные отсутствуют	данные отсутствуют	данные отсутствуют	данные отсутствуют	данные отсутствуют
218	220	221	данные отсутствуют	данные отсутствуют	данные отсутствуют	данные отсутствуют	данные отсутствуют
219	221	222	данные отсутствуют	данные отсутствуют	данные отсутствуют	данные отсутствуют	данные отсутствуют
220	221	222	данные отсутствуют	данные отсутствуют	данные отсутствуют	данные отсутствуют	данные отсутствуют
221	222	223	данные отсутствуют	данные отсутствуют	данные отсутствуют	данные отсутствуют	данные отсутствуют
222	222	223	данные отсутствуют	данные отсутствуют	данные отсутствуют	данные отсутствуют	данные отсутствуют
223	223	224	данные	данные	данные отсутствуют	данные отсутствуют	данные отсутствуют

			отсутствуют	отсутствуют			
224	223	224	данные отсутствуют	данные отсутствуют	данные отсутствуют	данные отсутствуют	данные отсутствуют
225	224	225	данные отсутствуют	данные отсутствуют	данные отсутствуют	данные отсутствуют	данные отсутствуют

Государственный регистратор		ФГИС ЕГРН
полное наименование должности	подпись	инициалы, фамилия

М.П.

Выписка из Единого государственного реестра недвижимости об объекте недвижимости
Описание местоположения земельного участка

Земельный участок			
(вид объекта недвижимости)			
Лист № __ Раздела 3.1	Всего листов раздела 3.1 : __	Всего разделов: __	Всего листов выписки: __
19.11.2019 № 99/2019/296296746			
Кадастровый номер:		71:23:000000:110 (единое землепользование)	

Описание местоположения границ земельного участка							
Номер п/п	Номер точки		Дирекционный угол	Горизонтальное проложение, м	Описание закрепления на местности	Кадастровые номера смежных участков	Сведения об адресах правообладателей смежных земельных участков
	начальная	конечная					
1	2	3	4	5	6	7	8
226	224	225	данные отсутствуют	данные отсутствуют	данные отсутствуют	данные отсутствуют	данные отсутствуют
227	225	226	данные отсутствуют	данные отсутствуют	данные отсутствуют	данные отсутствуют	данные отсутствуют
228	225	226	данные отсутствуют	данные отсутствуют	данные отсутствуют	данные отсутствуют	данные отсутствуют
229	226	227	данные отсутствуют	данные отсутствуют	данные отсутствуют	данные отсутствуют	данные отсутствуют
230	226	227	данные отсутствуют	данные отсутствуют	данные отсутствуют	данные отсутствуют	данные отсутствуют
231	227	228	данные отсутствуют	данные отсутствуют	данные отсутствуют	данные отсутствуют	данные отсутствуют
232	227	228	данные отсутствуют	данные отсутствуют	данные отсутствуют	данные отсутствуют	данные отсутствуют
233	228	229	данные отсутствуют	данные отсутствуют	данные отсутствуют	данные отсутствуют	данные отсутствуют
234	228	229	данные отсутствуют	данные отсутствуют	данные отсутствуют	данные отсутствуют	данные отсутствуют
235	229	230	данные отсутствуют	данные отсутствуют	данные отсутствуют	данные отсутствуют	данные отсутствуют
236	229	230	данные отсутствуют	данные отсутствуют	данные отсутствуют	данные отсутствуют	данные отсутствуют
237	230	231	данные отсутствуют	данные отсутствуют	данные отсутствуют	данные отсутствуют	данные отсутствуют
238	230	231	данные	данные	данные отсутствуют	данные отсутствуют	данные отсутствуют

			отсутствуют	отсутствуют			
239	231	232	данные отсутствуют	данные отсутствуют	данные отсутствуют	данные отсутствуют	данные отсутствуют
240	231	232	данные отсутствуют	данные отсутствуют	данные отсутствуют	данные отсутствуют	данные отсутствуют

Государственный регистратор		ФГИС ЕГРН
полное наименование должности	подпись	инициалы, фамилия

М.П.

Выписка из Единого государственного реестра недвижимости об объекте недвижимости
Описание местоположения земельного участка

Земельный участок			
(вид объекта недвижимости)			
Лист № ___ Раздела 3.1	Всего листов раздела 3.1 : ___	Всего разделов: ___	Всего листов выписки: ___
19.11.2019 № 99/2019/296296746			
Кадастровый номер:		71:23:000000:110 (единое землепользование)	

Описание местоположения границ земельного участка							
Номер п/п	Номер точки		Дирекционный угол	Горизонтальное проложение, м	Описание закрепления на местности	Кадастровые номера смежных участков	Сведения об адресах правообладателей смежных земельных участков
	начальная	конечная					
1	2	3	4	5	6	7	8
241	232	233	данные отсутствуют	данные отсутствуют	данные отсутствуют	данные отсутствуют	данные отсутствуют
242	232	233	данные отсутствуют	данные отсутствуют	данные отсутствуют	данные отсутствуют	данные отсутствуют
243	233	234	данные отсутствуют	данные отсутствуют	данные отсутствуют	данные отсутствуют	данные отсутствуют
244	233	234	данные отсутствуют	данные отсутствуют	данные отсутствуют	данные отсутствуют	данные отсутствуют
245	234	235	данные отсутствуют	данные отсутствуют	данные отсутствуют	данные отсутствуют	данные отсутствуют
246	234	235	данные отсутствуют	данные отсутствуют	данные отсутствуют	данные отсутствуют	данные отсутствуют
247	235	236	данные отсутствуют	данные отсутствуют	данные отсутствуют	данные отсутствуют	данные отсутствуют
248	235	236	данные отсутствуют	данные отсутствуют	данные отсутствуют	данные отсутствуют	данные отсутствуют
249	236	237	данные отсутствуют	данные отсутствуют	данные отсутствуют	данные отсутствуют	данные отсутствуют
250	236	237	данные отсутствуют	данные отсутствуют	данные отсутствуют	данные отсутствуют	данные отсутствуют
251	237	238	данные отсутствуют	данные отсутствуют	данные отсутствуют	данные отсутствуют	данные отсутствуют
252	237	238	данные отсутствуют	данные отсутствуют	данные отсутствуют	данные отсутствуют	данные отсутствуют
253	238	239	данные	данные	данные отсутствуют	данные отсутствуют	данные отсутствуют

			отсутствуют	отсутствуют			
254	238	239	данные отсутствуют	данные отсутствуют	данные отсутствуют	данные отсутствуют	данные отсутствуют
255	239	240	данные отсутствуют	данные отсутствуют	данные отсутствуют	данные отсутствуют	данные отсутствуют

Государственный регистратор		ФГИС ЕГРН
полное наименование должности	подпись	инициалы, фамилия

М.П.

Выписка из Единого государственного реестра недвижимости об объекте недвижимости
Описание местоположения земельного участка

Земельный участок			
(вид объекта недвижимости)			
Лист № ___ Раздела 3.1	Всего листов раздела 3.1 : ___	Всего разделов: ___	Всего листов выписки: ___
19.11.2019 № 99/2019/296296746			
Кадастровый номер:		71:23:000000:110 (единое землепользование)	

Описание местоположения границ земельного участка							
Номер п/п	Номер точки		Дирекционный угол	Горизонтальное проложение, м	Описание закрепления на местности	Кадастровые номера смежных участков	Сведения об адресах правообладателей смежных земельных участков
	начальная	конечная					
1	2	3	4	5	6	7	8
256	239	240	данные отсутствуют	данные отсутствуют	данные отсутствуют	данные отсутствуют	данные отсутствуют
257	240	241	данные отсутствуют	данные отсутствуют	данные отсутствуют	данные отсутствуют	данные отсутствуют
258	240	241	данные отсутствуют	данные отсутствуют	данные отсутствуют	данные отсутствуют	данные отсутствуют
259	241	242	данные отсутствуют	данные отсутствуют	данные отсутствуют	данные отсутствуют	данные отсутствуют
260	241	242	данные отсутствуют	данные отсутствуют	данные отсутствуют	данные отсутствуют	данные отсутствуют
261	242	243	данные отсутствуют	данные отсутствуют	данные отсутствуют	данные отсутствуют	данные отсутствуют
262	242	243	данные отсутствуют	данные отсутствуют	данные отсутствуют	данные отсутствуют	данные отсутствуют
263	243	244	данные отсутствуют	данные отсутствуют	данные отсутствуют	данные отсутствуют	данные отсутствуют
264	243	244	данные отсутствуют	данные отсутствуют	данные отсутствуют	данные отсутствуют	данные отсутствуют
265	244	245	данные отсутствуют	данные отсутствуют	данные отсутствуют	данные отсутствуют	данные отсутствуют
266	244	245	данные отсутствуют	данные отсутствуют	данные отсутствуют	данные отсутствуют	данные отсутствуют
267	245	246	данные отсутствуют	данные отсутствуют	данные отсутствуют	данные отсутствуют	данные отсутствуют
268	245	246	данные	данные	данные отсутствуют	данные отсутствуют	данные отсутствуют

			отсутствуют	отсутствуют			
269	246	247	данные отсутствуют	данные отсутствуют	данные отсутствуют	данные отсутствуют	данные отсутствуют
270	246	247	данные отсутствуют	данные отсутствуют	данные отсутствуют	данные отсутствуют	данные отсутствуют

Государственный регистратор		ФГИС ЕГРН
полное наименование должности	подпись	инициалы, фамилия

М.П.

Выписка из Единого государственного реестра недвижимости об объекте недвижимости
Описание местоположения земельного участка

Земельный участок			
(вид объекта недвижимости)			
Лист № ___ Раздела 3.1	Всего листов раздела 3.1 : ___	Всего разделов: ___	Всего листов выписки: ___
19.11.2019 № 99/2019/296296746			
Кадастровый номер:		71:23:000000:110 (единое землепользование)	

Описание местоположения границ земельного участка							
Номер п/п	Номер точки		Дирекционный угол	Горизонтальное проложение, м	Описание закрепления на местности	Кадастровые номера смежных участков	Сведения об адресах правообладателей смежных земельных участков
	начальная	конечная					
1	2	3	4	5	6	7	8
271	247	248	данные отсутствуют	данные отсутствуют	данные отсутствуют	данные отсутствуют	данные отсутствуют
272	247	248	данные отсутствуют	данные отсутствуют	данные отсутствуют	данные отсутствуют	данные отсутствуют
273	248	249	данные отсутствуют	данные отсутствуют	данные отсутствуют	данные отсутствуют	данные отсутствуют
274	248	249	данные отсутствуют	данные отсутствуют	данные отсутствуют	данные отсутствуют	данные отсутствуют
275	249	250	данные отсутствуют	данные отсутствуют	данные отсутствуют	данные отсутствуют	данные отсутствуют
276	249	250	данные отсутствуют	данные отсутствуют	данные отсутствуют	данные отсутствуют	данные отсутствуют
277	250	251	данные отсутствуют	данные отсутствуют	данные отсутствуют	данные отсутствуют	данные отсутствуют
278	250	251	данные отсутствуют	данные отсутствуют	данные отсутствуют	данные отсутствуют	данные отсутствуют
279	251	252	данные отсутствуют	данные отсутствуют	данные отсутствуют	данные отсутствуют	данные отсутствуют
280	251	252	данные отсутствуют	данные отсутствуют	данные отсутствуют	данные отсутствуют	данные отсутствуют
281	252	253	данные отсутствуют	данные отсутствуют	данные отсутствуют	данные отсутствуют	данные отсутствуют
282	252	253	данные отсутствуют	данные отсутствуют	данные отсутствуют	данные отсутствуют	данные отсутствуют
283	253	254	данные	данные	данные отсутствуют	данные отсутствуют	данные отсутствуют

			отсутствуют	отсутствуют			
284	253	254	данные отсутствуют	данные отсутствуют	данные отсутствуют	данные отсутствуют	данные отсутствуют
285	254	255	данные отсутствуют	данные отсутствуют	данные отсутствуют	данные отсутствуют	данные отсутствуют

Государственный регистратор		ФГИС ЕГРН
полное наименование должности	подпись	инициалы, фамилия

М.П.

Выписка из Единого государственного реестра недвижимости об объекте недвижимости
Описание местоположения земельного участка

Земельный участок			
(вид объекта недвижимости)			
Лист № __ Раздела 3.1	Всего листов раздела 3.1 : __	Всего разделов: __	Всего листов выписки: __
19.11.2019 № 99/2019/296296746			
Кадастровый номер:		71:23:000000:110 (единое землепользование)	

Описание местоположения границ земельного участка							
Номер п/п	Номер точки		Дирекционный угол	Горизонтальное проложение, м	Описание закрепления на местности	Кадастровые номера смежных участков	Сведения об адресах правообладателей смежных земельных участков
	начальная	конечная					
1	2	3	4	5	6	7	8
286	255	256	данные отсутствуют	данные отсутствуют	данные отсутствуют	данные отсутствуют	данные отсутствуют
287	255	261	данные отсутствуют	данные отсутствуют	данные отсутствуют	данные отсутствуют	данные отсутствуют
288	255	256	данные отсутствуют	данные отсутствуют	данные отсутствуют	данные отсутствуют	данные отсутствуют
289	256	257	данные отсутствуют	данные отсутствуют	данные отсутствуют	данные отсутствуют	данные отсутствуют
290	256	257	данные отсутствуют	данные отсутствуют	данные отсутствуют	данные отсутствуют	данные отсутствуют
291	257	258	данные отсутствуют	данные отсутствуют	данные отсутствуют	данные отсутствуют	данные отсутствуют
292	257	258	данные отсутствуют	данные отсутствуют	данные отсутствуют	данные отсутствуют	данные отсутствуют
293	258	259	данные отсутствуют	данные отсутствуют	данные отсутствуют	данные отсутствуют	данные отсутствуют
294	258	259	данные отсутствуют	данные отсутствуют	данные отсутствуют	данные отсутствуют	данные отсутствуют
295	259	260	данные отсутствуют	данные отсутствуют	данные отсутствуют	данные отсутствуют	данные отсутствуют
296	259	260	данные отсутствуют	данные отсутствуют	данные отсутствуют	данные отсутствуют	данные отсутствуют
297	260	261	данные отсутствуют	данные отсутствуют	данные отсутствуют	данные отсутствуют	данные отсутствуют
298	260	261	данные	данные	данные отсутствуют	данные отсутствуют	данные отсутствуют

			отсутствуют	отсутствуют			
299	261	262	данные отсутствуют	данные отсутствуют	данные отсутствуют	данные отсутствуют	данные отсутствуют
300	262	263	данные отсутствуют	данные отсутствуют	данные отсутствуют	данные отсутствуют	данные отсутствуют

Государственный регистратор		ФГИС ЕГРН
полное наименование должности	подпись	инициалы, фамилия

М.П.

Выписка из Единого государственного реестра недвижимости об объекте недвижимости
Описание местоположения земельного участка

Земельный участок			
(вид объекта недвижимости)			
Лист № ___ Раздела 3.1	Всего листов раздела 3.1 : ___	Всего разделов: ___	Всего листов выписки: ___
19.11.2019 № 99/2019/296296746			
Кадастровый номер:		71:23:000000:110 (единое землепользование)	

Описание местоположения границ земельного участка							
Номер п/п	Номер точки		Дирекционный угол	Горизонтальное проложение, м	Описание закрепления на местности	Кадастровые номера смежных участков	Сведения об адресах правообладателей смежных земельных участков
	начальная	конечная					
1	2	3	4	5	6	7	8
301	262	279	данные отсутствуют	данные отсутствуют	данные отсутствуют	данные отсутствуют	данные отсутствуют
302	262	263	данные отсутствуют	данные отсутствуют	данные отсутствуют	данные отсутствуют	данные отсутствуют
303	263	264	данные отсутствуют	данные отсутствуют	данные отсутствуют	данные отсутствуют	данные отсутствуют
304	263	264	данные отсутствуют	данные отсутствуют	данные отсутствуют	данные отсутствуют	данные отсутствуют
305	264	265	данные отсутствуют	данные отсутствуют	данные отсутствуют	данные отсутствуют	данные отсутствуют
306	264	265	данные отсутствуют	данные отсутствуют	данные отсутствуют	данные отсутствуют	данные отсутствуют
307	265	266	данные отсутствуют	данные отсутствуют	данные отсутствуют	данные отсутствуют	данные отсутствуют
308	265	266	данные отсутствуют	данные отсутствуют	данные отсутствуют	данные отсутствуют	данные отсутствуют
309	266	267	данные отсутствуют	данные отсутствуют	данные отсутствуют	данные отсутствуют	данные отсутствуют
310	266	267	данные отсутствуют	данные отсутствуют	данные отсутствуют	данные отсутствуют	данные отсутствуют
311	267	268	данные отсутствуют	данные отсутствуют	данные отсутствуют	данные отсутствуют	данные отсутствуют
312	267	268	данные отсутствуют	данные отсутствуют	данные отсутствуют	данные отсутствуют	данные отсутствуют
313	268	269	данные	данные	данные отсутствуют	данные отсутствуют	данные отсутствуют

			отсутствуют	отсутствуют			
314	268	269	данные отсутствуют	данные отсутствуют	данные отсутствуют	данные отсутствуют	данные отсутствуют
315	269	270	данные отсутствуют	данные отсутствуют	данные отсутствуют	данные отсутствуют	данные отсутствуют

Государственный регистратор		ФГИС ЕГРН
полное наименование должности	подпись	инициалы, фамилия

М.П.

Выписка из Единого государственного реестра недвижимости об объекте недвижимости
Описание местоположения земельного участка

Земельный участок			
(вид объекта недвижимости)			
Лист № ___ Раздела 3.1	Всего листов раздела 3.1 : ___	Всего разделов: ___	Всего листов выписки: ___
19.11.2019 № 99/2019/296296746			
Кадастровый номер:		71:23:000000:110 (единое землепользование)	

Описание местоположения границ земельного участка							
Номер п/п	Номер точки		Дирекционный угол	Горизонтальное проложение, м	Описание закрепления на местности	Кадастровые номера смежных участков	Сведения об адресах правообладателей смежных земельных участков
	начальная	конечная					
1	2	3	4	5	6	7	8
316	269	270	данные отсутствуют	данные отсутствуют	данные отсутствуют	данные отсутствуют	данные отсутствуют
317	270	271	данные отсутствуют	данные отсутствуют	данные отсутствуют	данные отсутствуют	данные отсутствуют
318	270	271	данные отсутствуют	данные отсутствуют	данные отсутствуют	данные отсутствуют	данные отсутствуют
319	271	272	данные отсутствуют	данные отсутствуют	данные отсутствуют	данные отсутствуют	данные отсутствуют
320	271	272	данные отсутствуют	данные отсутствуют	данные отсутствуют	данные отсутствуют	данные отсутствуют
321	272	273	данные отсутствуют	данные отсутствуют	данные отсутствуют	данные отсутствуют	данные отсутствуют
322	272	273	данные отсутствуют	данные отсутствуют	данные отсутствуют	данные отсутствуют	данные отсутствуют
323	273	274	данные отсутствуют	данные отсутствуют	данные отсутствуют	данные отсутствуют	данные отсутствуют
324	273	274	данные отсутствуют	данные отсутствуют	данные отсутствуют	данные отсутствуют	данные отсутствуют
325	274	275	данные отсутствуют	данные отсутствуют	данные отсутствуют	данные отсутствуют	данные отсутствуют
326	274	275	данные отсутствуют	данные отсутствуют	данные отсутствуют	данные отсутствуют	данные отсутствуют
327	275	276	данные отсутствуют	данные отсутствуют	данные отсутствуют	данные отсутствуют	данные отсутствуют
328	275	276	данные	данные	данные отсутствуют	данные отсутствуют	данные отсутствуют

			отсутствуют	отсутствуют			
329	276	277	данные отсутствуют	данные отсутствуют	данные отсутствуют	данные отсутствуют	данные отсутствуют
330	276	277	данные отсутствуют	данные отсутствуют	данные отсутствуют	данные отсутствуют	данные отсутствуют

Государственный регистратор		ФГИС ЕГРН
полное наименование должности	подпись	инициалы, фамилия

М.П.

Выписка из Единого государственного реестра недвижимости об объекте недвижимости
Описание местоположения земельного участка

Земельный участок			
(вид объекта недвижимости)			
Лист № ___ Раздела 3.1	Всего листов раздела 3.1 : ___	Всего разделов: ___	Всего листов выписки: ___
19.11.2019 № 99/2019/296296746			
Кадастровый номер:		71:23:000000:110 (единое землепользование)	

Описание местоположения границ земельного участка							
Номер п/п	Номер точки		Дирекционный угол	Горизонтальное проложение, м	Описание закрепления на местности	Кадастровые номера смежных участков	Сведения об адресах правообладателей смежных земельных участков
	начальная	конечная					
1	2	3	4	5	6	7	8
331	277	278	данные отсутствуют	данные отсутствуют	данные отсутствуют	данные отсутствуют	данные отсутствуют
332	277	278	данные отсутствуют	данные отсутствуют	данные отсутствуют	данные отсутствуют	данные отсутствуют
333	278	279	данные отсутствуют	данные отсутствуют	данные отсутствуют	данные отсутствуют	данные отсутствуют
334	278	279	данные отсутствуют	данные отсутствуют	данные отсутствуют	данные отсутствуют	данные отсутствуют
335	279	280	данные отсутствуют	данные отсутствуют	данные отсутствуют	данные отсутствуют	данные отсутствуют
336	280	281	данные отсутствуют	данные отсутствуют	данные отсутствуют	данные отсутствуют	данные отсутствуют
337	280	302	данные отсутствуют	данные отсутствуют	данные отсутствуют	данные отсутствуют	данные отсутствуют
338	280	281	данные отсутствуют	данные отсутствуют	данные отсутствуют	данные отсутствуют	данные отсутствуют
339	281	282	данные отсутствуют	данные отсутствуют	данные отсутствуют	данные отсутствуют	данные отсутствуют
340	281	282	данные отсутствуют	данные отсутствуют	данные отсутствуют	данные отсутствуют	данные отсутствуют
341	282	283	данные отсутствуют	данные отсутствуют	данные отсутствуют	данные отсутствуют	данные отсутствуют
342	282	283	данные отсутствуют	данные отсутствуют	данные отсутствуют	данные отсутствуют	данные отсутствуют
343	283	284	данные	данные	данные отсутствуют	данные отсутствуют	данные отсутствуют

			отсутствуют	отсутствуют			
344	283	284	данные отсутствуют	данные отсутствуют	данные отсутствуют	данные отсутствуют	данные отсутствуют
345	284	285	данные отсутствуют	данные отсутствуют	данные отсутствуют	данные отсутствуют	данные отсутствуют

Государственный регистратор		ФГИС ЕГРН
полное наименование должности	подпись	инициалы, фамилия

М.П.

Выписка из Единого государственного реестра недвижимости об объекте недвижимости
Описание местоположения земельного участка

Земельный участок			
(вид объекта недвижимости)			
Лист № __ Раздела 3.1	Всего листов раздела 3.1 : __	Всего разделов: __	Всего листов выписки: __
19.11.2019 № 99/2019/296296746			
Кадастровый номер:		71:23:000000:110 (единое землепользование)	

Описание местоположения границ земельного участка							
Номер п/п	Номер точки		Дирекционный угол	Горизонтальное проложение, м	Описание закрепления на местности	Кадастровые номера смежных участков	Сведения об адресах правообладателей смежных земельных участков
	начальная	конечная					
1	2	3	4	5	6	7	8
346	284	285	данные отсутствуют	данные отсутствуют	данные отсутствуют	данные отсутствуют	данные отсутствуют
347	285	286	данные отсутствуют	данные отсутствуют	данные отсутствуют	данные отсутствуют	данные отсутствуют
348	285	286	данные отсутствуют	данные отсутствуют	данные отсутствуют	данные отсутствуют	данные отсутствуют
349	286	287	данные отсутствуют	данные отсутствуют	данные отсутствуют	данные отсутствуют	данные отсутствуют
350	286	287	данные отсутствуют	данные отсутствуют	данные отсутствуют	данные отсутствуют	данные отсутствуют
351	287	288	данные отсутствуют	данные отсутствуют	данные отсутствуют	данные отсутствуют	данные отсутствуют
352	287	288	данные отсутствуют	данные отсутствуют	данные отсутствуют	данные отсутствуют	данные отсутствуют
353	288	289	данные отсутствуют	данные отсутствуют	данные отсутствуют	данные отсутствуют	данные отсутствуют
354	288	289	данные отсутствуют	данные отсутствуют	данные отсутствуют	данные отсутствуют	данные отсутствуют
355	289	290	данные отсутствуют	данные отсутствуют	данные отсутствуют	данные отсутствуют	данные отсутствуют
356	289	290	данные отсутствуют	данные отсутствуют	данные отсутствуют	данные отсутствуют	данные отсутствуют
357	290	291	данные отсутствуют	данные отсутствуют	данные отсутствуют	данные отсутствуют	данные отсутствуют
358	290	291	данные	данные	данные отсутствуют	данные отсутствуют	данные отсутствуют

			отсутствуют	отсутствуют			
359	291	292	данные отсутствуют	данные отсутствуют	данные отсутствуют	данные отсутствуют	данные отсутствуют
360	291	292	данные отсутствуют	данные отсутствуют	данные отсутствуют	данные отсутствуют	данные отсутствуют

Государственный регистратор		ФГИС ЕГРН
полное наименование должности	подпись	инициалы, фамилия

М.П.

Выписка из Единого государственного реестра недвижимости об объекте недвижимости
Описание местоположения земельного участка

Земельный участок			
(вид объекта недвижимости)			
Лист № ___ Раздела 3.1	Всего листов раздела 3.1 : ___	Всего разделов: ___	Всего листов выписки: ___
19.11.2019 № 99/2019/296296746			
Кадастровый номер:		71:23:000000:110 (единое землепользование)	

Описание местоположения границ земельного участка							
Номер п/п	Номер точки		Дирекционный угол	Горизонтальное проложение, м	Описание закрепления на местности	Кадастровые номера смежных участков	Сведения об адресах правообладателей смежных земельных участков
	начальная	конечная					
1	2	3	4	5	6	7	8
361	292	293	данные отсутствуют	данные отсутствуют	данные отсутствуют	данные отсутствуют	данные отсутствуют
362	292	293	данные отсутствуют	данные отсутствуют	данные отсутствуют	данные отсутствуют	данные отсутствуют
363	293	294	данные отсутствуют	данные отсутствуют	данные отсутствуют	данные отсутствуют	данные отсутствуют
364	293	294	данные отсутствуют	данные отсутствуют	данные отсутствуют	данные отсутствуют	данные отсутствуют
365	294	295	данные отсутствуют	данные отсутствуют	данные отсутствуют	данные отсутствуют	данные отсутствуют
366	294	295	данные отсутствуют	данные отсутствуют	данные отсутствуют	данные отсутствуют	данные отсутствуют
367	295	296	данные отсутствуют	данные отсутствуют	данные отсутствуют	данные отсутствуют	данные отсутствуют
368	295	296	данные отсутствуют	данные отсутствуют	данные отсутствуют	данные отсутствуют	данные отсутствуют
369	296	297	данные отсутствуют	данные отсутствуют	данные отсутствуют	данные отсутствуют	данные отсутствуют
370	296	297	данные отсутствуют	данные отсутствуют	данные отсутствуют	данные отсутствуют	данные отсутствуют
371	297	298	данные отсутствуют	данные отсутствуют	данные отсутствуют	данные отсутствуют	данные отсутствуют
372	297	298	данные отсутствуют	данные отсутствуют	данные отсутствуют	данные отсутствуют	данные отсутствуют
373	298	299	данные	данные	данные отсутствуют	данные отсутствуют	данные отсутствуют

			отсутствуют	отсутствуют			
374	298	299	данные отсутствуют	данные отсутствуют	данные отсутствуют	данные отсутствуют	данные отсутствуют
375	299	300	данные отсутствуют	данные отсутствуют	данные отсутствуют	данные отсутствуют	данные отсутствуют

Государственный регистратор		ФГИС ЕГРН
полное наименование должности	подпись	инициалы, фамилия

М.П.

Выписка из Единого государственного реестра недвижимости об объекте недвижимости
Описание местоположения земельного участка

Земельный участок			
(вид объекта недвижимости)			
Лист № ___ Раздела 3.1	Всего листов раздела 3.1 : ___	Всего разделов: ___	Всего листов выписки: ___
19.11.2019 № 99/2019/296296746			
Кадастровый номер:		71:23:000000:110 (единое землепользование)	

Описание местоположения границ земельного участка							
Номер п/п	Номер точки		Дирекционный угол	Горизонтальное проложение, м	Описание закрепления на местности	Кадастровые номера смежных участков	Сведения об адресах правообладателей смежных земельных участков
	начальная	конечная					
1	2	3	4	5	6	7	8
376	299	300	данные отсутствуют	данные отсутствуют	данные отсутствуют	данные отсутствуют	данные отсутствуют
377	300	301	данные отсутствуют	данные отсутствуют	данные отсутствуют	данные отсутствуют	данные отсутствуют
378	300	301	данные отсутствуют	данные отсутствуют	данные отсутствуют	данные отсутствуют	данные отсутствуют
379	301	302	данные отсутствуют	данные отсутствуют	данные отсутствуют	данные отсутствуют	данные отсутствуют
380	301	302	данные отсутствуют	данные отсутствуют	данные отсутствуют	данные отсутствуют	данные отсутствуют
381	302	303	данные отсутствуют	данные отсутствуют	данные отсутствуют	данные отсутствуют	данные отсутствуют
382	303	333	данные отсутствуют	данные отсутствуют	данные отсутствуют	данные отсутствуют	данные отсутствуют
383	303	304	данные отсутствуют	данные отсутствуют	данные отсутствуют	данные отсутствуют	данные отсутствуют
384	303	304	данные отсутствуют	данные отсутствуют	данные отсутствуют	данные отсутствуют	данные отсутствуют
385	304	305	данные отсутствуют	данные отсутствуют	данные отсутствуют	данные отсутствуют	данные отсутствуют
386	304	305	данные отсутствуют	данные отсутствуют	данные отсутствуют	данные отсутствуют	данные отсутствуют
387	305	306	данные отсутствуют	данные отсутствуют	данные отсутствуют	данные отсутствуют	данные отсутствуют
388	305	306	данные	данные	данные отсутствуют	данные отсутствуют	данные отсутствуют

			отсутствуют	отсутствуют			
389	306	307	данные отсутствуют	данные отсутствуют	данные отсутствуют	данные отсутствуют	данные отсутствуют
390	306	307	данные отсутствуют	данные отсутствуют	данные отсутствуют	данные отсутствуют	данные отсутствуют

Государственный регистратор		ФГИС ЕГРН
полное наименование должности	подпись	инициалы, фамилия

М.П.

Выписка из Единого государственного реестра недвижимости об объекте недвижимости
Описание местоположения земельного участка

Земельный участок			
(вид объекта недвижимости)			
Лист № ___ Раздела 3.1	Всего листов раздела 3.1 : ___	Всего разделов: ___	Всего листов выписки: ___
19.11.2019 № 99/2019/296296746			
Кадастровый номер:		71:23:000000:110 (единое землепользование)	

Описание местоположения границ земельного участка							
Номер п/п	Номер точки		Дирекционный угол	Горизонтальное проложение, м	Описание закрепления на местности	Кадастровые номера смежных участков	Сведения об адресах правообладателей смежных земельных участков
	начальная	конечная					
1	2	3	4	5	6	7	8
391	307	308	данные отсутствуют	данные отсутствуют	данные отсутствуют	данные отсутствуют	данные отсутствуют
392	307	308	данные отсутствуют	данные отсутствуют	данные отсутствуют	данные отсутствуют	данные отсутствуют
393	308	309	данные отсутствуют	данные отсутствуют	данные отсутствуют	данные отсутствуют	данные отсутствуют
394	308	309	данные отсутствуют	данные отсутствуют	данные отсутствуют	данные отсутствуют	данные отсутствуют
395	309	310	данные отсутствуют	данные отсутствуют	данные отсутствуют	данные отсутствуют	данные отсутствуют
396	309	310	данные отсутствуют	данные отсутствуют	данные отсутствуют	данные отсутствуют	данные отсутствуют
397	310	311	данные отсутствуют	данные отсутствуют	данные отсутствуют	данные отсутствуют	данные отсутствуют
398	310	311	данные отсутствуют	данные отсутствуют	данные отсутствуют	данные отсутствуют	данные отсутствуют
399	311	312	данные отсутствуют	данные отсутствуют	данные отсутствуют	данные отсутствуют	данные отсутствуют
400	311	312	данные отсутствуют	данные отсутствуют	данные отсутствуют	данные отсутствуют	данные отсутствуют
401	312	313	данные отсутствуют	данные отсутствуют	данные отсутствуют	данные отсутствуют	данные отсутствуют
402	312	313	данные отсутствуют	данные отсутствуют	данные отсутствуют	данные отсутствуют	данные отсутствуют
403	313	314	данные	данные	данные отсутствуют	данные отсутствуют	данные отсутствуют

			отсутствуют	отсутствуют			
404	314	315	данные отсутствуют	данные отсутствуют	данные отсутствуют	данные отсутствуют	данные отсутствуют
405	314	315	данные отсутствуют	данные отсутствуют	данные отсутствуют	данные отсутствуют	данные отсутствуют

Государственный регистратор		ФГИС ЕГРН
полное наименование должности	подпись	инициалы, фамилия

М.П.

Выписка из Единого государственного реестра недвижимости об объекте недвижимости
Описание местоположения земельного участка

Земельный участок			
(вид объекта недвижимости)			
Лист № __ Раздела 3.1	Всего листов раздела 3.1 : __	Всего разделов: __	Всего листов выписки: __
19.11.2019 № 99/2019/296296746			
Кадастровый номер:		71:23:000000:110 (единое землепользование)	

Описание местоположения границ земельного участка							
Номер п/п	Номер точки		Дирекционный угол	Горизонтальное проложение, м	Описание закрепления на местности	Кадастровые номера смежных участков	Сведения об адресах правообладателей смежных земельных участков
	начальная	конечная					
1	2	3	4	5	6	7	8
406	314	322	данные отсутствуют	данные отсутствуют	данные отсутствуют	данные отсутствуют	данные отсутствуют
407	315	316	данные отсутствуют	данные отсутствуют	данные отсутствуют	данные отсутствуют	данные отсутствуют
408	315	316	данные отсутствуют	данные отсутствуют	данные отсутствуют	данные отсутствуют	данные отсутствуют
409	316	317	данные отсутствуют	данные отсутствуют	данные отсутствуют	данные отсутствуют	данные отсутствуют
410	316	317	данные отсутствуют	данные отсутствуют	данные отсутствуют	данные отсутствуют	данные отсутствуют
411	317	318	данные отсутствуют	данные отсутствуют	данные отсутствуют	данные отсутствуют	данные отсутствуют
412	317	318	данные отсутствуют	данные отсутствуют	данные отсутствуют	данные отсутствуют	данные отсутствуют
413	318	319	данные отсутствуют	данные отсутствуют	данные отсутствуют	данные отсутствуют	данные отсутствуют
414	318	319	данные отсутствуют	данные отсутствуют	данные отсутствуют	данные отсутствуют	данные отсутствуют
415	319	320	данные отсутствуют	данные отсутствуют	данные отсутствуют	данные отсутствуют	данные отсутствуют
416	319	320	данные отсутствуют	данные отсутствуют	данные отсутствуют	данные отсутствуют	данные отсутствуют
417	320	321	данные отсутствуют	данные отсутствуют	данные отсутствуют	данные отсутствуют	данные отсутствуют
418	320	321	данные	данные	данные отсутствуют	данные отсутствуют	данные отсутствуют

			отсутствуют	отсутствуют			
419	321	322	данные отсутствуют	данные отсутствуют	данные отсутствуют	данные отсутствуют	данные отсутствуют
420	321	322	данные отсутствуют	данные отсутствуют	данные отсутствуют	данные отсутствуют	данные отсутствуют

Государственный регистратор		ФГИС ЕГРН
полное наименование должности	подпись	инициалы, фамилия

М.П.

Выписка из Единого государственного реестра недвижимости об объекте недвижимости
Описание местоположения земельного участка

Земельный участок			
(вид объекта недвижимости)			
Лист № __ Раздела 3.1	Всего листов раздела 3.1 : __	Всего разделов: __	Всего листов выписки: __
19.11.2019 № 99/2019/296296746			
Кадастровый номер:		71:23:000000:110 (единое землепользование)	

Описание местоположения границ земельного участка							
Номер п/п	Номер точки		Дирекционный угол	Горизонтальное проложение, м	Описание закрепления на местности	Кадастровые номера смежных участков	Сведения об адресах правообладателей смежных земельных участков
	начальная	конечная					
1	2	3	4	5	6	7	8
421	322	323	данные отсутствуют	данные отсутствуют	данные отсутствуют	данные отсутствуют	данные отсутствуют
422	323	324	данные отсутствуют	данные отсутствуют	данные отсутствуют	данные отсутствуют	данные отсутствуют
423	323	324	данные отсутствуют	данные отсутствуют	данные отсутствуют	данные отсутствуют	данные отсутствуют
424	323	332	данные отсутствуют	данные отсутствуют	данные отсутствуют	данные отсутствуют	данные отсутствуют
425	324	325	данные отсутствуют	данные отсутствуют	данные отсутствуют	данные отсутствуют	данные отсутствуют
426	324	325	данные отсутствуют	данные отсутствуют	данные отсутствуют	данные отсутствуют	данные отсутствуют
427	325	326	данные отсутствуют	данные отсутствуют	данные отсутствуют	данные отсутствуют	данные отсутствуют
428	325	326	данные отсутствуют	данные отсутствуют	данные отсутствуют	данные отсутствуют	данные отсутствуют
429	326	327	данные отсутствуют	данные отсутствуют	данные отсутствуют	данные отсутствуют	данные отсутствуют
430	326	327	данные отсутствуют	данные отсутствуют	данные отсутствуют	данные отсутствуют	данные отсутствуют
431	327	328	данные отсутствуют	данные отсутствуют	данные отсутствуют	данные отсутствуют	данные отсутствуют
432	327	328	данные отсутствуют	данные отсутствуют	данные отсутствуют	данные отсутствуют	данные отсутствуют
433	328	329	данные	данные	данные отсутствуют	данные отсутствуют	данные отсутствуют

			отсутствуют	отсутствуют			
434	328	329	данные отсутствуют	данные отсутствуют	данные отсутствуют	данные отсутствуют	данные отсутствуют
435	329	330	данные отсутствуют	данные отсутствуют	данные отсутствуют	данные отсутствуют	данные отсутствуют

Государственный регистратор		ФГИС ЕГРН
полное наименование должности	подпись	инициалы, фамилия

М.П.

Выписка из Единого государственного реестра недвижимости об объекте недвижимости
Описание местоположения земельного участка

Земельный участок			
(вид объекта недвижимости)			
Лист № __ Раздела 3.1	Всего листов раздела 3.1 : __	Всего разделов: __	Всего листов выписки: __
19.11.2019 № 99/2019/296296746			
Кадастровый номер:		71:23:000000:110 (единое землепользование)	

Описание местоположения границ земельного участка							
Номер п/п	Номер точки		Дирекционный угол	Горизонтальное проложение, м	Описание закрепления на местности	Кадастровые номера смежных участков	Сведения об адресах правообладателей смежных земельных участков
	начальная	конечная					
1	2	3	4	5	6	7	8
436	329	330	данные отсутствуют	данные отсутствуют	данные отсутствуют	данные отсутствуют	данные отсутствуют
437	330	331	данные отсутствуют	данные отсутствуют	данные отсутствуют	данные отсутствуют	данные отсутствуют
438	330	331	данные отсутствуют	данные отсутствуют	данные отсутствуют	данные отсутствуют	данные отсутствуют
439	331	332	данные отсутствуют	данные отсутствуют	данные отсутствуют	данные отсутствуют	данные отсутствуют
440	331	332	данные отсутствуют	данные отсутствуют	данные отсутствуют	данные отсутствуют	данные отсутствуют
441	332	333	данные отсутствуют	данные отсутствуют	данные отсутствуют	данные отсутствуют	данные отсутствуют
442	333	334	данные отсутствуют	данные отсутствуют	данные отсутствуют	данные отсутствуют	данные отсутствуют
443	333	347	данные отсутствуют	данные отсутствуют	данные отсутствуют	данные отсутствуют	данные отсутствуют
444	334	335	данные отсутствуют	данные отсутствуют	данные отсутствуют	данные отсутствуют	данные отсутствуют
445	334	409	данные отсутствуют	данные отсутствуют	данные отсутствуют	данные отсутствуют	данные отсутствуют
446	334	335	данные отсутствуют	данные отсутствуют	данные отсутствуют	данные отсутствуют	данные отсутствуют
447	335	336	данные отсутствуют	данные отсутствуют	данные отсутствуют	данные отсутствуют	данные отсутствуют
448	335	336	данные	данные	данные отсутствуют	данные отсутствуют	данные отсутствуют

			отсутствуют	отсутствуют			
449	336	337	данные отсутствуют	данные отсутствуют	данные отсутствуют	данные отсутствуют	данные отсутствуют
450	336	337	данные отсутствуют	данные отсутствуют	данные отсутствуют	данные отсутствуют	данные отсутствуют

Государственный регистратор		ФГИС ЕГРН
полное наименование должности	подпись	инициалы, фамилия

М.П.

Выписка из Единого государственного реестра недвижимости об объекте недвижимости
Описание местоположения земельного участка

Земельный участок			
(вид объекта недвижимости)			
Лист № __ Раздела 3.1	Всего листов раздела 3.1 : __	Всего разделов: __	Всего листов выписки: __
19.11.2019 № 99/2019/296296746			
Кадастровый номер:		71:23:000000:110 (единое землепользование)	

Описание местоположения границ земельного участка							
Номер п/п	Номер точки		Дирекционный угол	Горизонтальное проложение, м	Описание закрепления на местности	Кадастровые номера смежных участков	Сведения об адресах правообладателей смежных земельных участков
	начальная	конечная					
1	2	3	4	5	6	7	8
451	337	338	данные отсутствуют	данные отсутствуют	данные отсутствуют	данные отсутствуют	данные отсутствуют
452	337	338	данные отсутствуют	данные отсутствуют	данные отсутствуют	данные отсутствуют	данные отсутствуют
453	338	339	данные отсутствуют	данные отсутствуют	данные отсутствуют	данные отсутствуют	данные отсутствуют
454	338	339	данные отсутствуют	данные отсутствуют	данные отсутствуют	данные отсутствуют	данные отсутствуют
455	339	340	данные отсутствуют	данные отсутствуют	данные отсутствуют	данные отсутствуют	данные отсутствуют
456	339	340	данные отсутствуют	данные отсутствуют	данные отсутствуют	данные отсутствуют	данные отсутствуют
457	340	341	данные отсутствуют	данные отсутствуют	данные отсутствуют	данные отсутствуют	данные отсутствуют
458	340	341	данные отсутствуют	данные отсутствуют	данные отсутствуют	данные отсутствуют	данные отсутствуют
459	341	342	данные отсутствуют	данные отсутствуют	данные отсутствуют	данные отсутствуют	данные отсутствуют
460	341	342	данные отсутствуют	данные отсутствуют	данные отсутствуют	данные отсутствуют	данные отсутствуют
461	342	343	данные отсутствуют	данные отсутствуют	данные отсутствуют	данные отсутствуют	данные отсутствуют
462	342	343	данные отсутствуют	данные отсутствуют	данные отсутствуют	данные отсутствуют	данные отсутствуют
463	343	344	данные	данные	данные отсутствуют	данные отсутствуют	данные отсутствуют

			отсутствуют	отсутствуют			
464	343	344	данные отсутствуют	данные отсутствуют	данные отсутствуют	данные отсутствуют	данные отсутствуют
465	344	345	данные отсутствуют	данные отсутствуют	данные отсутствуют	данные отсутствуют	данные отсутствуют

Государственный регистратор		ФГИС ЕГРН
полное наименование должности	подпись	инициалы, фамилия

М.П.

Выписка из Единого государственного реестра недвижимости об объекте недвижимости
Описание местоположения земельного участка

Земельный участок			
(вид объекта недвижимости)			
Лист № ___ Раздела 3.1	Всего листов раздела 3.1 : ___	Всего разделов: ___	Всего листов выписки: ___
19.11.2019 № 99/2019/296296746			
Кадастровый номер:		71:23:000000:110 (единое землепользование)	

Описание местоположения границ земельного участка							
Номер п/п	Номер точки		Дирекционный угол	Горизонтальное проложение, м	Описание закрепления на местности	Кадастровые номера смежных участков	Сведения об адресах правообладателей смежных земельных участков
	начальная	конечная					
1	2	3	4	5	6	7	8
466	344	345	данные отсутствуют	данные отсутствуют	данные отсутствуют	данные отсутствуют	данные отсутствуют
467	345	346	данные отсутствуют	данные отсутствуют	данные отсутствуют	данные отсутствуют	данные отсутствуют
468	345	346	данные отсутствуют	данные отсутствуют	данные отсутствуют	данные отсутствуют	данные отсутствуют
469	346	347	данные отсутствуют	данные отсутствуют	данные отсутствуют	данные отсутствуют	данные отсутствуют
470	346	347	данные отсутствуют	данные отсутствуют	данные отсутствуют	данные отсутствуют	данные отсутствуют
471	347	348	данные отсутствуют	данные отсутствуют	данные отсутствуют	данные отсутствуют	данные отсутствуют
472	348	349	данные отсутствуют	данные отсутствуют	данные отсутствуют	данные отсутствуют	данные отсутствуют
473	348	349	данные отсутствуют	данные отсутствуют	данные отсутствуют	данные отсутствуют	данные отсутствуют
474	348	353	данные отсутствуют	данные отсутствуют	данные отсутствуют	данные отсутствуют	данные отсутствуют
475	349	350	данные отсутствуют	данные отсутствуют	данные отсутствуют	данные отсутствуют	данные отсутствуют
476	349	350	данные отсутствуют	данные отсутствуют	данные отсутствуют	данные отсутствуют	данные отсутствуют
477	350	351	данные отсутствуют	данные отсутствуют	данные отсутствуют	данные отсутствуют	данные отсутствуют
478	350	351	данные	данные	данные отсутствуют	данные отсутствуют	данные отсутствуют

			отсутствуют	отсутствуют			
479	351	352	данные отсутствуют	данные отсутствуют	данные отсутствуют	данные отсутствуют	данные отсутствуют
480	351	352	данные отсутствуют	данные отсутствуют	данные отсутствуют	данные отсутствуют	данные отсутствуют

Государственный регистратор		ФГИС ЕГРН
полное наименование должности	подпись	инициалы, фамилия

М.П.

Выписка из Единого государственного реестра недвижимости об объекте недвижимости
Описание местоположения земельного участка

Земельный участок			
(вид объекта недвижимости)			
Лист № __ Раздела 3.1	Всего листов раздела 3.1 : __	Всего разделов: __	Всего листов выписки: __
19.11.2019 № 99/2019/296296746			
Кадастровый номер:		71:23:000000:110 (единое землепользование)	

Описание местоположения границ земельного участка							
Номер п/п	Номер точки		Дирекционный угол	Горизонтальное проложение, м	Описание закрепления на местности	Кадастровые номера смежных участков	Сведения об адресах правообладателей смежных земельных участков
	начальная	конечная					
1	2	3	4	5	6	7	8
481	352	353	данные отсутствуют	данные отсутствуют	данные отсутствуют	данные отсутствуют	данные отсутствуют
482	352	353	данные отсутствуют	данные отсутствуют	данные отсутствуют	данные отсутствуют	данные отсутствуют
483	353	354	данные отсутствуют	данные отсутствуют	данные отсутствуют	данные отсутствуют	данные отсутствуют
484	354	355	данные отсутствуют	данные отсутствуют	данные отсутствуют	данные отсутствуют	данные отсутствуют
485	354	355	данные отсутствуют	данные отсутствуют	данные отсутствуют	данные отсутствуют	данные отсутствуют
486	354	359	данные отсутствуют	данные отсутствуют	данные отсутствуют	данные отсутствуют	данные отсутствуют
487	355	356	данные отсутствуют	данные отсутствуют	данные отсутствуют	данные отсутствуют	данные отсутствуют
488	355	356	данные отсутствуют	данные отсутствуют	данные отсутствуют	данные отсутствуют	данные отсутствуют
489	356	357	данные отсутствуют	данные отсутствуют	данные отсутствуют	данные отсутствуют	данные отсутствуют
490	356	357	данные отсутствуют	данные отсутствуют	данные отсутствуют	данные отсутствуют	данные отсутствуют
491	357	358	данные отсутствуют	данные отсутствуют	данные отсутствуют	данные отсутствуют	данные отсутствуют
492	357	358	данные отсутствуют	данные отсутствуют	данные отсутствуют	данные отсутствуют	данные отсутствуют
493	358	359	данные	данные	данные отсутствуют	данные отсутствуют	данные отсутствуют

			отсутствуют	отсутствуют			
494	358	359	данные отсутствуют	данные отсутствуют	данные отсутствуют	данные отсутствуют	данные отсутствуют
495	359	360	данные отсутствуют	данные отсутствуют	данные отсутствуют	данные отсутствуют	данные отсутствуют

Государственный регистратор		ФГИС ЕГРН
полное наименование должности	подпись	инициалы, фамилия

М.П.

Выписка из Единого государственного реестра недвижимости об объекте недвижимости
Описание местоположения земельного участка

Земельный участок			
(вид объекта недвижимости)			
Лист № ___ Раздела 3.1	Всего листов раздела 3.1 : ___	Всего разделов: ___	Всего листов выписки: ___
19.11.2019 № 99/2019/296296746			
Кадастровый номер:		71:23:000000:110 (единое землепользование)	

Описание местоположения границ земельного участка							
Номер п/п	Номер точки		Дирекционный угол	Горизонтальное проложение, м	Описание закрепления на местности	Кадастровые номера смежных участков	Сведения об адресах правообладателей смежных земельных участков
	начальная	конечная					
1	2	3	4	5	6	7	8
496	360	361	данные отсутствуют	данные отсутствуют	данные отсутствуют	данные отсутствуют	данные отсутствуют
497	360	361	данные отсутствуют	данные отсутствуют	данные отсутствуют	данные отсутствуют	данные отсутствуют
498	360	365	данные отсутствуют	данные отсутствуют	данные отсутствуют	данные отсутствуют	данные отсутствуют
499	361	362	данные отсутствуют	данные отсутствуют	данные отсутствуют	данные отсутствуют	данные отсутствуют
500	361	362	данные отсутствуют	данные отсутствуют	данные отсутствуют	данные отсутствуют	данные отсутствуют
501	362	363	данные отсутствуют	данные отсутствуют	данные отсутствуют	данные отсутствуют	данные отсутствуют
502	362	363	данные отсутствуют	данные отсутствуют	данные отсутствуют	данные отсутствуют	данные отсутствуют
503	363	364	данные отсутствуют	данные отсутствуют	данные отсутствуют	данные отсутствуют	данные отсутствуют
504	363	364	данные отсутствуют	данные отсутствуют	данные отсутствуют	данные отсутствуют	данные отсутствуют
505	364	365	данные отсутствуют	данные отсутствуют	данные отсутствуют	данные отсутствуют	данные отсутствуют
506	364	365	данные отсутствуют	данные отсутствуют	данные отсутствуют	данные отсутствуют	данные отсутствуют
507	365	366	данные отсутствуют	данные отсутствуют	данные отсутствуют	данные отсутствуют	данные отсутствуют
508	366	367	данные	данные	данные отсутствуют	данные отсутствуют	данные отсутствуют

			отсутствуют	отсутствуют			
509	367	368	данные отсутствуют	данные отсутствуют	данные отсутствуют	данные отсутствуют	данные отсутствуют
510	368	369	данные отсутствуют	данные отсутствуют	данные отсутствуют	данные отсутствуют	данные отсутствуют

Государственный регистратор		ФГИС ЕГРН
полное наименование должности	подпись	инициалы, фамилия

М.П.

Выписка из Единого государственного реестра недвижимости об объекте недвижимости
Описание местоположения земельного участка

Земельный участок			
(вид объекта недвижимости)			
Лист № ___ Раздела 3.1	Всего листов раздела 3.1 : ___	Всего разделов: ___	Всего листов выписки: ___
19.11.2019 № 99/2019/296296746			
Кадастровый номер:		71:23:000000:110 (единое землепользование)	

Описание местоположения границ земельного участка							
Номер п/п	Номер точки		Дирекционный угол	Горизонтальное проложение, м	Описание закрепления на местности	Кадастровые номера смежных участков	Сведения об адресах правообладателей смежных земельных участков
	начальная	конечная					
1	2	3	4	5	6	7	8
511	369	370	данные отсутствуют	данные отсутствуют	данные отсутствуют	данные отсутствуют	данные отсутствуют
512	370	371	данные отсутствуют	данные отсутствуют	данные отсутствуют	данные отсутствуют	данные отсутствуют
513	371	372	данные отсутствуют	данные отсутствуют	данные отсутствуют	данные отсутствуют	данные отсутствуют
514	372	373	данные отсутствуют	данные отсутствуют	данные отсутствуют	данные отсутствуют	данные отсутствуют
515	373	374	данные отсутствуют	данные отсутствуют	данные отсутствуют	данные отсутствуют	данные отсутствуют
516	374	375	данные отсутствуют	данные отсутствуют	данные отсутствуют	данные отсутствуют	данные отсутствуют
517	375	376	данные отсутствуют	данные отсутствуют	данные отсутствуют	данные отсутствуют	данные отсутствуют
518	376	377	данные отсутствуют	данные отсутствуют	данные отсутствуют	данные отсутствуют	данные отсутствуют
519	377	378	данные отсутствуют	данные отсутствуют	данные отсутствуют	данные отсутствуют	данные отсутствуют
520	378	379	данные отсутствуют	данные отсутствуют	данные отсутствуют	данные отсутствуют	данные отсутствуют
521	379	380	данные отсутствуют	данные отсутствуют	данные отсутствуют	данные отсутствуют	данные отсутствуют
522	380	381	данные отсутствуют	данные отсутствуют	данные отсутствуют	данные отсутствуют	данные отсутствуют
523	381	382	данные	данные	данные отсутствуют	данные отсутствуют	данные отсутствуют

			отсутствуют	отсутствуют			
524	382	383	данные отсутствуют	данные отсутствуют	данные отсутствуют	данные отсутствуют	данные отсутствуют
525	383	384	данные отсутствуют	данные отсутствуют	данные отсутствуют	данные отсутствуют	данные отсутствуют

Государственный регистратор		ФГИС ЕГРН
полное наименование должности	подпись	инициалы, фамилия

М.П.

Выписка из Единого государственного реестра недвижимости об объекте недвижимости
Описание местоположения земельного участка

Земельный участок			
(вид объекта недвижимости)			
Лист № __ Раздела 3.1	Всего листов раздела 3.1 : __	Всего разделов: __	Всего листов выписки: __
19.11.2019 № 99/2019/296296746			
Кадастровый номер:		71:23:000000:110 (единое землепользование)	

Описание местоположения границ земельного участка							
Номер п/п	Номер точки		Дирекционный угол	Горизонтальное проложение, м	Описание закрепления на местности	Кадастровые номера смежных участков	Сведения об адресах правообладателей смежных земельных участков
	начальная	конечная					
1	2	3	4	5	6	7	8
526	384	385	данные отсутствуют	данные отсутствуют	данные отсутствуют	данные отсутствуют	данные отсутствуют
527	385	386	данные отсутствуют	данные отсутствуют	данные отсутствуют	данные отсутствуют	данные отсутствуют
528	386	387	данные отсутствуют	данные отсутствуют	данные отсутствуют	данные отсутствуют	данные отсутствуют
529	387	388	данные отсутствуют	данные отсутствуют	данные отсутствуют	данные отсутствуют	данные отсутствуют
530	388	389	данные отсутствуют	данные отсутствуют	данные отсутствуют	данные отсутствуют	данные отсутствуют
531	389	390	данные отсутствуют	данные отсутствуют	данные отсутствуют	данные отсутствуют	данные отсутствуют
532	390	391	данные отсутствуют	данные отсутствуют	данные отсутствуют	данные отсутствуют	данные отсутствуют
533	391	392	данные отсутствуют	данные отсутствуют	данные отсутствуют	данные отсутствуют	данные отсутствуют
534	392	393	данные отсутствуют	данные отсутствуют	данные отсутствуют	данные отсутствуют	данные отсутствуют
535	393	394	данные отсутствуют	данные отсутствуют	данные отсутствуют	данные отсутствуют	данные отсутствуют
536	394	395	данные отсутствуют	данные отсутствуют	данные отсутствуют	данные отсутствуют	данные отсутствуют
537	395	396	данные отсутствуют	данные отсутствуют	данные отсутствуют	данные отсутствуют	данные отсутствуют
538	396	397	данные	данные	данные отсутствуют	данные отсутствуют	данные отсутствуют

			отсутствуют	отсутствуют			
539	397	398	данные отсутствуют	данные отсутствуют	данные отсутствуют	данные отсутствуют	данные отсутствуют
540	398	399	данные отсутствуют	данные отсутствуют	данные отсутствуют	данные отсутствуют	данные отсутствуют

Государственный регистратор		ФГИС ЕГРН
полное наименование должности	подпись	инициалы, фамилия

М.П.

Выписка из Единого государственного реестра недвижимости об объекте недвижимости
Описание местоположения земельного участка

Земельный участок			
(вид объекта недвижимости)			
Лист № ___ Раздела 3.1	Всего листов раздела 3.1 : ___	Всего разделов: ___	Всего листов выписки: ___
19.11.2019 № 99/2019/296296746			
Кадастровый номер:		71:23:000000:110 (единое землепользование)	

Описание местоположения границ земельного участка							
Номер п/п	Номер точки		Дирекционный угол	Горизонтальное проложение, м	Описание закрепления на местности	Кадастровые номера смежных участков	Сведения об адресах правообладателей смежных земельных участков
	начальная	конечная					
1	2	3	4	5	6	7	8
541	399	400	данные отсутствуют	данные отсутствуют	данные отсутствуют	данные отсутствуют	данные отсутствуют
542	400	401	данные отсутствуют	данные отсутствуют	данные отсутствуют	данные отсутствуют	данные отсутствуют
543	401	402	данные отсутствуют	данные отсутствуют	данные отсутствуют	данные отсутствуют	данные отсутствуют
544	402	403	данные отсутствуют	данные отсутствуют	данные отсутствуют	данные отсутствуют	данные отсутствуют
545	403	404	данные отсутствуют	данные отсутствуют	данные отсутствуют	данные отсутствуют	данные отсутствуют
546	404	405	данные отсутствуют	данные отсутствуют	данные отсутствуют	данные отсутствуют	данные отсутствуют
547	405	406	данные отсутствуют	данные отсутствуют	данные отсутствуют	данные отсутствуют	данные отсутствуют
548	406	407	данные отсутствуют	данные отсутствуют	данные отсутствуют	данные отсутствуют	данные отсутствуют
549	407	408	данные отсутствуют	данные отсутствуют	данные отсутствуют	данные отсутствуют	данные отсутствуют
550	408	409	данные отсутствуют	данные отсутствуют	данные отсутствуют	данные отсутствуют	данные отсутствуют
551	662	663	данные отсутствуют	данные отсутствуют	данные отсутствуют	данные отсутствуют	данные отсутствуют
552	662	673	данные отсутствуют	данные отсутствуют	данные отсутствуют	данные отсутствуют	данные отсутствуют
553	663	664	данные	данные	данные отсутствуют	данные отсутствуют	данные отсутствуют

			отсутствуют	отсутствуют			
554	664	665	данные отсутствуют	данные отсутствуют	данные отсутствуют	данные отсутствуют	данные отсутствуют
555	665	666	данные отсутствуют	данные отсутствуют	данные отсутствуют	данные отсутствуют	данные отсутствуют

Государственный регистратор		ФГИС ЕГРН
полное наименование должности	подпись	инициалы, фамилия

М.П.

Выписка из Единого государственного реестра недвижимости об объекте недвижимости
Описание местоположения земельного участка

Земельный участок			
(вид объекта недвижимости)			
Лист № ___ Раздела 3.1	Всего листов раздела 3.1 : ___	Всего разделов: ___	Всего листов выписки: ___
19.11.2019 № 99/2019/296296746			
Кадастровый номер:		71:23:000000:110 (единое землепользование)	

Описание местоположения границ земельного участка							
Номер п/п	Номер точки		Дирекционный угол	Горизонтальное проложение, м	Описание закрепления на местности	Кадастровые номера смежных участков	Сведения об адресах правообладателей смежных земельных участков
	начальная	конечная					
1	2	3	4	5	6	7	8
556	666	667	данные отсутствуют	данные отсутствуют	данные отсутствуют	данные отсутствуют	данные отсутствуют
557	667	668	данные отсутствуют	данные отсутствуют	данные отсутствуют	данные отсутствуют	данные отсутствуют
558	668	669	данные отсутствуют	данные отсутствуют	данные отсутствуют	данные отсутствуют	данные отсутствуют
559	669	670	данные отсутствуют	данные отсутствуют	данные отсутствуют	данные отсутствуют	данные отсутствуют
560	670	671	данные отсутствуют	данные отсутствуют	данные отсутствуют	данные отсутствуют	данные отсутствуют
561	671	672	данные отсутствуют	данные отсутствуют	данные отсутствуют	данные отсутствуют	данные отсутствуют
562	672	673	данные отсутствуют	данные отсутствуют	данные отсутствуют	данные отсутствуют	данные отсутствуют
563	674	675	данные отсутствуют	данные отсутствуют	данные отсутствуют	данные отсутствуют	данные отсутствуют
564	674	707	данные отсутствуют	данные отсутствуют	данные отсутствуют	данные отсутствуют	данные отсутствуют
565	675	676	данные отсутствуют	данные отсутствуют	данные отсутствуют	данные отсутствуют	данные отсутствуют
566	676	677	данные отсутствуют	данные отсутствуют	данные отсутствуют	данные отсутствуют	данные отсутствуют
567	677	678	данные отсутствуют	данные отсутствуют	данные отсутствуют	данные отсутствуют	данные отсутствуют
568	678	679	данные	данные	данные отсутствуют	данные отсутствуют	данные отсутствуют

			отсутствуют	отсутствуют			
569	679	680	данные отсутствуют	данные отсутствуют	данные отсутствуют	данные отсутствуют	данные отсутствуют
570	680	681	данные отсутствуют	данные отсутствуют	данные отсутствуют	данные отсутствуют	данные отсутствуют

Государственный регистратор		ФГИС ЕГРН
полное наименование должности	подпись	инициалы, фамилия

М.П.

Выписка из Единого государственного реестра недвижимости об объекте недвижимости
Описание местоположения земельного участка

Земельный участок			
(вид объекта недвижимости)			
Лист № __ Раздела 3.1	Всего листов раздела 3.1 : __	Всего разделов: __	Всего листов выписки: __
19.11.2019 № 99/2019/296296746			
Кадастровый номер:		71:23:000000:110 (единое землепользование)	

Описание местоположения границ земельного участка							
Номер п/п	Номер точки		Дирекционный угол	Горизонтальное проложение, м	Описание закрепления на местности	Кадастровые номера смежных участков	Сведения об адресах правообладателей смежных земельных участков
	начальная	конечная					
1	2	3	4	5	6	7	8
571	681	682	данные отсутствуют	данные отсутствуют	данные отсутствуют	данные отсутствуют	данные отсутствуют
572	682	683	данные отсутствуют	данные отсутствуют	данные отсутствуют	данные отсутствуют	данные отсутствуют
573	683	684	данные отсутствуют	данные отсутствуют	данные отсутствуют	данные отсутствуют	данные отсутствуют
574	684	685	данные отсутствуют	данные отсутствуют	данные отсутствуют	данные отсутствуют	данные отсутствуют
575	685	686	данные отсутствуют	данные отсутствуют	данные отсутствуют	данные отсутствуют	данные отсутствуют
576	686	687	данные отсутствуют	данные отсутствуют	данные отсутствуют	данные отсутствуют	данные отсутствуют
577	687	688	данные отсутствуют	данные отсутствуют	данные отсутствуют	данные отсутствуют	данные отсутствуют
578	688	689	данные отсутствуют	данные отсутствуют	данные отсутствуют	данные отсутствуют	данные отсутствуют
579	689	690	данные отсутствуют	данные отсутствуют	данные отсутствуют	данные отсутствуют	данные отсутствуют
580	690	691	данные отсутствуют	данные отсутствуют	данные отсутствуют	данные отсутствуют	данные отсутствуют
581	691	692	данные отсутствуют	данные отсутствуют	данные отсутствуют	данные отсутствуют	данные отсутствуют
582	692	693	данные отсутствуют	данные отсутствуют	данные отсутствуют	данные отсутствуют	данные отсутствуют
583	693	694	данные	данные	данные отсутствуют	данные отсутствуют	данные отсутствуют

			отсутствуют	отсутствуют			
584	694	695	данные отсутствуют	данные отсутствуют	данные отсутствуют	данные отсутствуют	данные отсутствуют
585	695	696	данные отсутствуют	данные отсутствуют	данные отсутствуют	данные отсутствуют	данные отсутствуют

Государственный регистратор		ФГИС ЕГРН
полное наименование должности	подпись	инициалы, фамилия

М.П.

Выписка из Единого государственного реестра недвижимости об объекте недвижимости
Описание местоположения земельного участка

Земельный участок			
(вид объекта недвижимости)			
Лист № __ Раздела 3.1	Всего листов раздела 3.1 : __	Всего разделов: __	Всего листов выписки: __
19.11.2019 № 99/2019/296296746			
Кадастровый номер:		71:23:000000:110 (единое землепользование)	

Описание местоположения границ земельного участка							
Номер п/п	Номер точки		Дирекционный угол	Горизонтальное проложение, м	Описание закрепления на местности	Кадастровые номера смежных участков	Сведения об адресах правообладателей смежных земельных участков
	начальная	конечная					
1	2	3	4	5	6	7	8
586	696	697	данные отсутствуют	данные отсутствуют	данные отсутствуют	данные отсутствуют	данные отсутствуют
587	697	698	данные отсутствуют	данные отсутствуют	данные отсутствуют	данные отсутствуют	данные отсутствуют
588	698	699	данные отсутствуют	данные отсутствуют	данные отсутствуют	данные отсутствуют	данные отсутствуют
589	699	700	данные отсутствуют	данные отсутствуют	данные отсутствуют	данные отсутствуют	данные отсутствуют
590	700	701	данные отсутствуют	данные отсутствуют	данные отсутствуют	данные отсутствуют	данные отсутствуют
591	701	702	данные отсутствуют	данные отсутствуют	данные отсутствуют	данные отсутствуют	данные отсутствуют
592	702	703	данные отсутствуют	данные отсутствуют	данные отсутствуют	данные отсутствуют	данные отсутствуют
593	703	704	данные отсутствуют	данные отсутствуют	данные отсутствуют	данные отсутствуют	данные отсутствуют
594	704	705	данные отсутствуют	данные отсутствуют	данные отсутствуют	данные отсутствуют	данные отсутствуют
595	705	706	данные отсутствуют	данные отсутствуют	данные отсутствуют	данные отсутствуют	данные отсутствуют
596	706	707	данные отсутствуют	данные отсутствуют	данные отсутствуют	данные отсутствуют	данные отсутствуют
597	708	709	данные отсутствуют	данные отсутствуют	данные отсутствуют	данные отсутствуют	данные отсутствуют
598	708	733	данные	данные	данные отсутствуют	данные отсутствуют	данные отсутствуют

			отсутствуют	отсутствуют			
599	709	710	данные отсутствуют	данные отсутствуют	данные отсутствуют	данные отсутствуют	данные отсутствуют
600	710	711	данные отсутствуют	данные отсутствуют	данные отсутствуют	данные отсутствуют	данные отсутствуют

Государственный регистратор		ФГИС ЕГРН
полное наименование должности	подпись	инициалы, фамилия

М.П.

Выписка из Единого государственного реестра недвижимости об объекте недвижимости
Описание местоположения земельного участка

Земельный участок			
(вид объекта недвижимости)			
Лист № ___ Раздела 3.1	Всего листов раздела 3.1 : ___	Всего разделов: ___	Всего листов выписки: ___
19.11.2019 № 99/2019/296296746			
Кадастровый номер:		71:23:000000:110 (единое землепользование)	

Описание местоположения границ земельного участка							
Номер п/п	Номер точки		Дирекционный угол	Горизонтальное проложение, м	Описание закрепления на местности	Кадастровые номера смежных участков	Сведения об адресах правообладателей смежных земельных участков
	начальная	конечная					
1	2	3	4	5	6	7	8
601	711	712	данные отсутствуют	данные отсутствуют	данные отсутствуют	данные отсутствуют	данные отсутствуют
602	712	713	данные отсутствуют	данные отсутствуют	данные отсутствуют	данные отсутствуют	данные отсутствуют
603	713	714	данные отсутствуют	данные отсутствуют	данные отсутствуют	данные отсутствуют	данные отсутствуют
604	714	715	данные отсутствуют	данные отсутствуют	данные отсутствуют	данные отсутствуют	данные отсутствуют
605	715	716	данные отсутствуют	данные отсутствуют	данные отсутствуют	данные отсутствуют	данные отсутствуют
606	716	717	данные отсутствуют	данные отсутствуют	данные отсутствуют	данные отсутствуют	данные отсутствуют
607	717	718	данные отсутствуют	данные отсутствуют	данные отсутствуют	данные отсутствуют	данные отсутствуют
608	718	719	данные отсутствуют	данные отсутствуют	данные отсутствуют	данные отсутствуют	данные отсутствуют
609	719	720	данные отсутствуют	данные отсутствуют	данные отсутствуют	данные отсутствуют	данные отсутствуют
610	720	721	данные отсутствуют	данные отсутствуют	данные отсутствуют	данные отсутствуют	данные отсутствуют
611	721	722	данные отсутствуют	данные отсутствуют	данные отсутствуют	данные отсутствуют	данные отсутствуют
612	722	723	данные отсутствуют	данные отсутствуют	данные отсутствуют	данные отсутствуют	данные отсутствуют
613	723	724	данные	данные	данные отсутствуют	данные отсутствуют	данные отсутствуют

			отсутствуют	отсутствуют			
614	724	725	данные отсутствуют	данные отсутствуют	данные отсутствуют	данные отсутствуют	данные отсутствуют
615	725	726	данные отсутствуют	данные отсутствуют	данные отсутствуют	данные отсутствуют	данные отсутствуют

Государственный регистратор		ФГИС ЕГРН
полное наименование должности	подпись	инициалы, фамилия

М.П.

Выписка из Единого государственного реестра недвижимости об объекте недвижимости
Описание местоположения земельного участка

Земельный участок			
(вид объекта недвижимости)			
Лист № ___ Раздела 3.1	Всего листов раздела 3.1 : ___	Всего разделов: ___	Всего листов выписки: ___
19.11.2019 № 99/2019/296296746			
Кадастровый номер:		71:23:000000:110 (единое землепользование)	

Описание местоположения границ земельного участка							
Номер п/п	Номер точки		Дирекционный угол	Горизонтальное проложение, м	Описание закрепления на местности	Кадастровые номера смежных участков	Сведения об адресах правообладателей смежных земельных участков
	начальная	конечная					
1	2	3	4	5	6	7	8
616	726	727	данные отсутствуют	данные отсутствуют	данные отсутствуют	данные отсутствуют	данные отсутствуют
617	727	728	данные отсутствуют	данные отсутствуют	данные отсутствуют	данные отсутствуют	данные отсутствуют
618	728	729	данные отсутствуют	данные отсутствуют	данные отсутствуют	данные отсутствуют	данные отсутствуют
619	729	730	данные отсутствуют	данные отсутствуют	данные отсутствуют	данные отсутствуют	данные отсутствуют
620	730	731	данные отсутствуют	данные отсутствуют	данные отсутствуют	данные отсутствуют	данные отсутствуют
621	731	732	данные отсутствуют	данные отсутствуют	данные отсутствуют	данные отсутствуют	данные отсутствуют
622	732	733	данные отсутствуют	данные отсутствуют	данные отсутствуют	данные отсутствуют	данные отсутствуют
623	733	734	данные отсутствуют	данные отсутствуют	данные отсутствуют	данные отсутствуют	данные отсутствуют
624	733	740	данные отсутствуют	данные отсутствуют	данные отсутствуют	данные отсутствуют	данные отсутствуют
625	734	735	данные отсутствуют	данные отсутствуют	данные отсутствуют	данные отсутствуют	данные отсутствуют
626	734	744	данные отсутствуют	данные отсутствуют	данные отсутствуют	данные отсутствуют	данные отсутствуют
627	734	735	данные отсутствуют	данные отсутствуют	данные отсутствуют	данные отсутствуют	данные отсутствуют
628	735	736	данные	данные	данные отсутствуют	данные отсутствуют	данные отсутствуют

			отсутствуют	отсутствуют			
629	735	736	данные отсутствуют	данные отсутствуют	данные отсутствуют	данные отсутствуют	данные отсутствуют
630	736	737	данные отсутствуют	данные отсутствуют	данные отсутствуют	данные отсутствуют	данные отсутствуют

Государственный регистратор		ФГИС ЕГРН
полное наименование должности	подпись	инициалы, фамилия

М.П.

Выписка из Единого государственного реестра недвижимости об объекте недвижимости
Описание местоположения земельного участка

Земельный участок			
(вид объекта недвижимости)			
Лист № __ Раздела 3.1	Всего листов раздела 3.1 : __	Всего разделов: __	Всего листов выписки: __
19.11.2019 № 99/2019/296296746			
Кадастровый номер:		71:23:000000:110 (единое землепользование)	

Описание местоположения границ земельного участка							
Номер п/п	Номер точки		Дирекционный угол	Горизонтальное проложение, м	Описание закрепления на местности	Кадастровые номера смежных участков	Сведения об адресах правообладателей смежных земельных участков
	начальная	конечная					
1	2	3	4	5	6	7	8
631	736	737	данные отсутствуют	данные отсутствуют	данные отсутствуют	данные отсутствуют	данные отсутствуют
632	737	738	данные отсутствуют	данные отсутствуют	данные отсутствуют	данные отсутствуют	данные отсутствуют
633	737	738	данные отсутствуют	данные отсутствуют	данные отсутствуют	данные отсутствуют	данные отсутствуют
634	738	739	данные отсутствуют	данные отсутствуют	данные отсутствуют	данные отсутствуют	данные отсутствуют
635	738	739	данные отсутствуют	данные отсутствуют	данные отсутствуют	данные отсутствуют	данные отсутствуют
636	739	740	данные отсутствуют	данные отсутствуют	данные отсутствуют	данные отсутствуют	данные отсутствуют
637	739	740	данные отсутствуют	данные отсутствуют	данные отсутствуют	данные отсутствуют	данные отсутствуют
638	740	741	данные отсутствуют	данные отсутствуют	данные отсутствуют	данные отсутствуют	данные отсутствуют
639	741	742	данные отсутствуют	данные отсутствуют	данные отсутствуют	данные отсутствуют	данные отсутствуют
640	742	743	данные отсутствуют	данные отсутствуют	данные отсутствуют	данные отсутствуют	данные отсутствуют
641	743	744	данные отсутствуют	данные отсутствуют	данные отсутствуют	данные отсутствуют	данные отсутствуют
642	745	746	данные отсутствуют	данные отсутствуют	данные отсутствуют	данные отсутствуют	данные отсутствуют
643	745	763	данные	данные	данные отсутствуют	данные отсутствуют	данные отсутствуют

			отсутствуют	отсутствуют			
644	746	747	данные отсутствуют	данные отсутствуют	данные отсутствуют	данные отсутствуют	данные отсутствуют
645	747	748	данные отсутствуют	данные отсутствуют	данные отсутствуют	данные отсутствуют	данные отсутствуют

Государственный регистратор		ФГИС ЕГРН
полное наименование должности	подпись	инициалы, фамилия

М.П.

Выписка из Единого государственного реестра недвижимости об объекте недвижимости
Описание местоположения земельного участка

Земельный участок			
(вид объекта недвижимости)			
Лист № __ Раздела 3.1	Всего листов раздела 3.1 : __	Всего разделов: __	Всего листов выписки: __
19.11.2019 № 99/2019/296296746			
Кадастровый номер:		71:23:000000:110 (единое землепользование)	

Описание местоположения границ земельного участка							
Номер п/п	Номер точки		Дирекционный угол	Горизонтальное проложение, м	Описание закрепления на местности	Кадастровые номера смежных участков	Сведения об адресах правообладателей смежных земельных участков
	начальная	конечная					
1	2	3	4	5	6	7	8
646	748	749	данные отсутствуют	данные отсутствуют	данные отсутствуют	данные отсутствуют	данные отсутствуют
647	749	750	данные отсутствуют	данные отсутствуют	данные отсутствуют	данные отсутствуют	данные отсутствуют
648	750	751	данные отсутствуют	данные отсутствуют	данные отсутствуют	данные отсутствуют	данные отсутствуют
649	751	752	данные отсутствуют	данные отсутствуют	данные отсутствуют	данные отсутствуют	данные отсутствуют
650	752	753	данные отсутствуют	данные отсутствуют	данные отсутствуют	данные отсутствуют	данные отсутствуют
651	753	754	данные отсутствуют	данные отсутствуют	данные отсутствуют	данные отсутствуют	данные отсутствуют
652	754	755	данные отсутствуют	данные отсутствуют	данные отсутствуют	данные отсутствуют	данные отсутствуют
653	755	756	данные отсутствуют	данные отсутствуют	данные отсутствуют	данные отсутствуют	данные отсутствуют
654	756	757	данные отсутствуют	данные отсутствуют	данные отсутствуют	данные отсутствуют	данные отсутствуют
655	757	758	данные отсутствуют	данные отсутствуют	данные отсутствуют	данные отсутствуют	данные отсутствуют
656	758	759	данные отсутствуют	данные отсутствуют	данные отсутствуют	данные отсутствуют	данные отсутствуют
657	759	760	данные отсутствуют	данные отсутствуют	данные отсутствуют	данные отсутствуют	данные отсутствуют
658	760	761	данные	данные	данные отсутствуют	данные отсутствуют	данные отсутствуют

			отсутствуют	отсутствуют			
659	761	762	данные отсутствуют	данные отсутствуют	данные отсутствуют	данные отсутствуют	данные отсутствуют
660	762	763	данные отсутствуют	данные отсутствуют	данные отсутствуют	данные отсутствуют	данные отсутствуют

Государственный регистратор		ФГИС ЕГРН
полное наименование должности	подпись	инициалы, фамилия

М.П.

Выписка из Единого государственного реестра недвижимости об объекте недвижимости
Описание местоположения земельного участка

Земельный участок			
(вид объекта недвижимости)			
Лист № __ Раздела 3.1	Всего листов раздела 3.1 : __	Всего разделов: __	Всего листов выписки: __
19.11.2019 № 99/2019/296296746			
Кадастровый номер:		71:23:000000:110 (единое землепользование)	

Описание местоположения границ земельного участка							
Номер п/п	Номер точки		Дирекционный угол	Горизонтальное проложение, м	Описание закрепления на местности	Кадастровые номера смежных участков	Сведения об адресах правообладателей смежных земельных участков
	начальная	конечная					
1	2	3	4	5	6	7	8
661	764	859	данные отсутствуют	данные отсутствуют	данные отсутствуют	данные отсутствуют	данные отсутствуют
662	764	765	данные отсутствуют	данные отсутствуют	данные отсутствуют	данные отсутствуют	данные отсутствуют
663	765	766	данные отсутствуют	данные отсутствуют	данные отсутствуют	данные отсутствуют	данные отсутствуют
664	766	767	данные отсутствуют	данные отсутствуют	данные отсутствуют	данные отсутствуют	данные отсутствуют
665	767	768	данные отсутствуют	данные отсутствуют	данные отсутствуют	данные отсутствуют	данные отсутствуют
666	768	769	данные отсутствуют	данные отсутствуют	данные отсутствуют	данные отсутствуют	данные отсутствуют
667	769	770	данные отсутствуют	данные отсутствуют	данные отсутствуют	данные отсутствуют	данные отсутствуют
668	770	771	данные отсутствуют	данные отсутствуют	данные отсутствуют	данные отсутствуют	данные отсутствуют
669	771	772	данные отсутствуют	данные отсутствуют	данные отсутствуют	данные отсутствуют	данные отсутствуют
670	772	773	данные отсутствуют	данные отсутствуют	данные отсутствуют	данные отсутствуют	данные отсутствуют
671	773	774	данные отсутствуют	данные отсутствуют	данные отсутствуют	данные отсутствуют	данные отсутствуют
672	774	775	данные отсутствуют	данные отсутствуют	данные отсутствуют	данные отсутствуют	данные отсутствуют
673	775	776	данные	данные	данные отсутствуют	данные отсутствуют	данные отсутствуют

			отсутствуют	отсутствуют			
674	776	777	данные отсутствуют	данные отсутствуют	данные отсутствуют	данные отсутствуют	данные отсутствуют
675	777	778	данные отсутствуют	данные отсутствуют	данные отсутствуют	данные отсутствуют	данные отсутствуют

Государственный регистратор		ФГИС ЕГРН
полное наименование должности	подпись	инициалы, фамилия

М.П.

Выписка из Единого государственного реестра недвижимости об объекте недвижимости
Описание местоположения земельного участка

Земельный участок			
(вид объекта недвижимости)			
Лист № ___ Раздела 3.1	Всего листов раздела 3.1 : ___	Всего разделов: ___	Всего листов выписки: ___
19.11.2019 № 99/2019/296296746			
Кадастровый номер:		71:23:000000:110 (единое землепользование)	

Описание местоположения границ земельного участка							
Номер п/п	Номер точки		Дирекционный угол	Горизонтальное проложение, м	Описание закрепления на местности	Кадастровые номера смежных участков	Сведения об адресах правообладателей смежных земельных участков
	начальная	конечная					
1	2	3	4	5	6	7	8
676	778	779	данные отсутствуют	данные отсутствуют	данные отсутствуют	данные отсутствуют	данные отсутствуют
677	779	780	данные отсутствуют	данные отсутствуют	данные отсутствуют	данные отсутствуют	данные отсутствуют
678	780	781	данные отсутствуют	данные отсутствуют	данные отсутствуют	данные отсутствуют	данные отсутствуют
679	781	782	данные отсутствуют	данные отсутствуют	данные отсутствуют	данные отсутствуют	данные отсутствуют
680	782	783	данные отсутствуют	данные отсутствуют	данные отсутствуют	данные отсутствуют	данные отсутствуют
681	783	784	данные отсутствуют	данные отсутствуют	данные отсутствуют	данные отсутствуют	данные отсутствуют
682	784	785	данные отсутствуют	данные отсутствуют	данные отсутствуют	данные отсутствуют	данные отсутствуют
683	785	786	данные отсутствуют	данные отсутствуют	данные отсутствуют	данные отсутствуют	данные отсутствуют
684	786	787	данные отсутствуют	данные отсутствуют	данные отсутствуют	данные отсутствуют	данные отсутствуют
685	787	788	данные отсутствуют	данные отсутствуют	данные отсутствуют	данные отсутствуют	данные отсутствуют
686	788	789	данные отсутствуют	данные отсутствуют	данные отсутствуют	данные отсутствуют	данные отсутствуют
687	789	790	данные отсутствуют	данные отсутствуют	данные отсутствуют	данные отсутствуют	данные отсутствуют
688	790	791	данные	данные	данные отсутствуют	данные отсутствуют	данные отсутствуют

			отсутствуют	отсутствуют			
689	791	792	данные отсутствуют	данные отсутствуют	данные отсутствуют	данные отсутствуют	данные отсутствуют
690	792	793	данные отсутствуют	данные отсутствуют	данные отсутствуют	данные отсутствуют	данные отсутствуют

Государственный регистратор		ФГИС ЕГРН
полное наименование должности	подпись	инициалы, фамилия

М.П.

Выписка из Единого государственного реестра недвижимости об объекте недвижимости
Описание местоположения земельного участка

Земельный участок			
(вид объекта недвижимости)			
Лист № __ Раздела 3.1	Всего листов раздела 3.1 : __	Всего разделов: __	Всего листов выписки: __
19.11.2019 № 99/2019/296296746			
Кадастровый номер:		71:23:000000:110 (единое землепользование)	

Описание местоположения границ земельного участка							
Номер п/п	Номер точки		Дирекционный угол	Горизонтальное проложение, м	Описание закрепления на местности	Кадастровые номера смежных участков	Сведения об адресах правообладателей смежных земельных участков
	начальная	конечная					
1	2	3	4	5	6	7	8
691	793	794	данные отсутствуют	данные отсутствуют	данные отсутствуют	данные отсутствуют	данные отсутствуют
692	794	795	данные отсутствуют	данные отсутствуют	данные отсутствуют	данные отсутствуют	данные отсутствуют
693	795	796	данные отсутствуют	данные отсутствуют	данные отсутствуют	данные отсутствуют	данные отсутствуют
694	796	797	данные отсутствуют	данные отсутствуют	данные отсутствуют	данные отсутствуют	данные отсутствуют
695	797	798	данные отсутствуют	данные отсутствуют	данные отсутствуют	данные отсутствуют	данные отсутствуют
696	798	799	данные отсутствуют	данные отсутствуют	данные отсутствуют	данные отсутствуют	данные отсутствуют
697	799	800	данные отсутствуют	данные отсутствуют	данные отсутствуют	данные отсутствуют	данные отсутствуют
698	800	801	данные отсутствуют	данные отсутствуют	данные отсутствуют	данные отсутствуют	данные отсутствуют
699	801	802	данные отсутствуют	данные отсутствуют	данные отсутствуют	данные отсутствуют	данные отсутствуют
700	802	803	данные отсутствуют	данные отсутствуют	данные отсутствуют	данные отсутствуют	данные отсутствуют
701	803	804	данные отсутствуют	данные отсутствуют	данные отсутствуют	данные отсутствуют	данные отсутствуют
702	804	805	данные отсутствуют	данные отсутствуют	данные отсутствуют	данные отсутствуют	данные отсутствуют
703	805	806	данные	данные	данные отсутствуют	данные отсутствуют	данные отсутствуют

			отсутствуют	отсутствуют			
704	806	807	данные отсутствуют	данные отсутствуют	данные отсутствуют	данные отсутствуют	данные отсутствуют
705	807	808	данные отсутствуют	данные отсутствуют	данные отсутствуют	данные отсутствуют	данные отсутствуют

Государственный регистратор		ФГИС ЕГРН
полное наименование должности	подпись	инициалы, фамилия

М.П.

Выписка из Единого государственного реестра недвижимости об объекте недвижимости
Описание местоположения земельного участка

Земельный участок			
(вид объекта недвижимости)			
Лист № __ Раздела 3.1	Всего листов раздела 3.1 : __	Всего разделов: __	Всего листов выписки: __
19.11.2019 № 99/2019/296296746			
Кадастровый номер:		71:23:000000:110 (единое землепользование)	

Описание местоположения границ земельного участка							
Номер п/п	Номер точки		Дирекционный угол	Горизонтальное проложение, м	Описание закрепления на местности	Кадастровые номера смежных участков	Сведения об адресах правообладателей смежных земельных участков
	начальная	конечная					
1	2	3	4	5	6	7	8
706	808	809	данные отсутствуют	данные отсутствуют	данные отсутствуют	данные отсутствуют	данные отсутствуют
707	809	810	данные отсутствуют	данные отсутствуют	данные отсутствуют	данные отсутствуют	данные отсутствуют
708	810	811	данные отсутствуют	данные отсутствуют	данные отсутствуют	данные отсутствуют	данные отсутствуют
709	811	812	данные отсутствуют	данные отсутствуют	данные отсутствуют	данные отсутствуют	данные отсутствуют
710	812	813	данные отсутствуют	данные отсутствуют	данные отсутствуют	данные отсутствуют	данные отсутствуют
711	813	814	данные отсутствуют	данные отсутствуют	данные отсутствуют	данные отсутствуют	данные отсутствуют
712	814	815	данные отсутствуют	данные отсутствуют	данные отсутствуют	данные отсутствуют	данные отсутствуют
713	815	816	данные отсутствуют	данные отсутствуют	данные отсутствуют	данные отсутствуют	данные отсутствуют
714	816	817	данные отсутствуют	данные отсутствуют	данные отсутствуют	данные отсутствуют	данные отсутствуют
715	817	818	данные отсутствуют	данные отсутствуют	данные отсутствуют	данные отсутствуют	данные отсутствуют
716	818	819	данные отсутствуют	данные отсутствуют	данные отсутствуют	данные отсутствуют	данные отсутствуют
717	819	820	данные отсутствуют	данные отсутствуют	данные отсутствуют	данные отсутствуют	данные отсутствуют
718	820	821	данные	данные	данные отсутствуют	данные отсутствуют	данные отсутствуют

			отсутствуют	отсутствуют			
719	821	822	данные отсутствуют	данные отсутствуют	данные отсутствуют	данные отсутствуют	данные отсутствуют
720	822	823	данные отсутствуют	данные отсутствуют	данные отсутствуют	данные отсутствуют	данные отсутствуют

Государственный регистратор		ФГИС ЕГРН
полное наименование должности	подпись	инициалы, фамилия

М.П.

Выписка из Единого государственного реестра недвижимости об объекте недвижимости
Описание местоположения земельного участка

Земельный участок			
(вид объекта недвижимости)			
Лист № ___ Раздела 3.1	Всего листов раздела 3.1 : ___	Всего разделов: ___	Всего листов выписки: ___
19.11.2019 № 99/2019/296296746			
Кадастровый номер:		71:23:000000:110 (единое землепользование)	

Описание местоположения границ земельного участка							
Номер п/п	Номер точки		Дирекционный угол	Горизонтальное проложение, м	Описание закрепления на местности	Кадастровые номера смежных участков	Сведения об адресах правообладателей смежных земельных участков
	начальная	конечная					
1	2	3	4	5	6	7	8
721	823	824	данные отсутствуют	данные отсутствуют	данные отсутствуют	данные отсутствуют	данные отсутствуют
722	824	825	данные отсутствуют	данные отсутствуют	данные отсутствуют	данные отсутствуют	данные отсутствуют
723	825	826	данные отсутствуют	данные отсутствуют	данные отсутствуют	данные отсутствуют	данные отсутствуют
724	826	827	данные отсутствуют	данные отсутствуют	данные отсутствуют	данные отсутствуют	данные отсутствуют
725	827	828	данные отсутствуют	данные отсутствуют	данные отсутствуют	данные отсутствуют	данные отсутствуют
726	828	829	данные отсутствуют	данные отсутствуют	данные отсутствуют	данные отсутствуют	данные отсутствуют
727	829	830	данные отсутствуют	данные отсутствуют	данные отсутствуют	данные отсутствуют	данные отсутствуют
728	830	831	данные отсутствуют	данные отсутствуют	данные отсутствуют	данные отсутствуют	данные отсутствуют
729	831	832	данные отсутствуют	данные отсутствуют	данные отсутствуют	данные отсутствуют	данные отсутствуют
730	832	833	данные отсутствуют	данные отсутствуют	данные отсутствуют	данные отсутствуют	данные отсутствуют
731	833	834	данные отсутствуют	данные отсутствуют	данные отсутствуют	данные отсутствуют	данные отсутствуют
732	834	835	данные отсутствуют	данные отсутствуют	данные отсутствуют	данные отсутствуют	данные отсутствуют
733	835	836	данные	данные	данные отсутствуют	данные отсутствуют	данные отсутствуют

			отсутствуют	отсутствуют			
734	836	837	данные отсутствуют	данные отсутствуют	данные отсутствуют	данные отсутствуют	данные отсутствуют
735	837	838	данные отсутствуют	данные отсутствуют	данные отсутствуют	данные отсутствуют	данные отсутствуют

Государственный регистратор		ФГИС ЕГРН
полное наименование должности	подпись	инициалы, фамилия

М.П.

Выписка из Единого государственного реестра недвижимости об объекте недвижимости
Описание местоположения земельного участка

Земельный участок			
(вид объекта недвижимости)			
Лист № __ Раздела 3.1	Всего листов раздела 3.1 : __	Всего разделов: __	Всего листов выписки: __
19.11.2019 № 99/2019/296296746			
Кадастровый номер:		71:23:000000:110 (единое землепользование)	

Описание местоположения границ земельного участка							
Номер п/п	Номер точки		Дирекционный угол	Горизонтальное проложение, м	Описание закрепления на местности	Кадастровые номера смежных участков	Сведения об адресах правообладателей смежных земельных участков
	начальная	конечная					
1	2	3	4	5	6	7	8
736	838	839	данные отсутствуют	данные отсутствуют	данные отсутствуют	данные отсутствуют	данные отсутствуют
737	839	840	данные отсутствуют	данные отсутствуют	данные отсутствуют	данные отсутствуют	данные отсутствуют
738	840	841	данные отсутствуют	данные отсутствуют	данные отсутствуют	данные отсутствуют	данные отсутствуют
739	841	842	данные отсутствуют	данные отсутствуют	данные отсутствуют	данные отсутствуют	данные отсутствуют
740	842	843	данные отсутствуют	данные отсутствуют	данные отсутствуют	данные отсутствуют	данные отсутствуют
741	843	844	данные отсутствуют	данные отсутствуют	данные отсутствуют	данные отсутствуют	данные отсутствуют
742	844	845	данные отсутствуют	данные отсутствуют	данные отсутствуют	данные отсутствуют	данные отсутствуют
743	845	846	данные отсутствуют	данные отсутствуют	данные отсутствуют	данные отсутствуют	данные отсутствуют
744	846	847	данные отсутствуют	данные отсутствуют	данные отсутствуют	данные отсутствуют	данные отсутствуют
745	847	848	данные отсутствуют	данные отсутствуют	данные отсутствуют	данные отсутствуют	данные отсутствуют
746	848	849	данные отсутствуют	данные отсутствуют	данные отсутствуют	данные отсутствуют	данные отсутствуют
747	849	850	данные отсутствуют	данные отсутствуют	данные отсутствуют	данные отсутствуют	данные отсутствуют
748	850	851	данные	данные	данные отсутствуют	данные отсутствуют	данные отсутствуют

			отсутствуют	отсутствуют			
749	851	852	данные отсутствуют	данные отсутствуют	данные отсутствуют	данные отсутствуют	данные отсутствуют
750	852	853	данные отсутствуют	данные отсутствуют	данные отсутствуют	данные отсутствуют	данные отсутствуют

Государственный регистратор		ФГИС ЕГРН
полное наименование должности	подпись	инициалы, фамилия

М.П.

Выписка из Единого государственного реестра недвижимости об объекте недвижимости
Описание местоположения земельного участка

Земельный участок			
(вид объекта недвижимости)			
Лист № __ Раздела 3.1	Всего листов раздела 3.1 : __	Всего разделов: __	Всего листов выписки: __
19.11.2019 № 99/2019/296296746			
Кадастровый номер:		71:23:000000:110 (единое землепользование)	

Описание местоположения границ земельного участка							
Номер п/п	Номер точки		Дирекционный угол	Горизонтальное проложение, м	Описание закрепления на местности	Кадастровые номера смежных участков	Сведения об адресах правообладателей смежных земельных участков
	начальная	конечная					
1	2	3	4	5	6	7	8
751	853	854	данные отсутствуют	данные отсутствуют	данные отсутствуют	данные отсутствуют	данные отсутствуют
752	854	855	данные отсутствуют	данные отсутствуют	данные отсутствуют	данные отсутствуют	данные отсутствуют
753	855	856	данные отсутствуют	данные отсутствуют	данные отсутствуют	данные отсутствуют	данные отсутствуют
754	856	857	данные отсутствуют	данные отсутствуют	данные отсутствуют	данные отсутствуют	данные отсутствуют
755	857	858	данные отсутствуют	данные отсутствуют	данные отсутствуют	данные отсутствуют	данные отсутствуют
756	858	859	данные отсутствуют	данные отсутствуют	данные отсутствуют	данные отсутствуют	данные отсутствуют
757	860	861	данные отсутствуют	данные отсутствуют	данные отсутствуют	данные отсутствуют	данные отсутствуют
758	860	872	данные отсутствуют	данные отсутствуют	данные отсутствуют	данные отсутствуют	данные отсутствуют
759	861	862	данные отсутствуют	данные отсутствуют	данные отсутствуют	данные отсутствуют	данные отсутствуют
760	862	863	данные отсутствуют	данные отсутствуют	данные отсутствуют	данные отсутствуют	данные отсутствуют
761	863	864	данные отсутствуют	данные отсутствуют	данные отсутствуют	данные отсутствуют	данные отсутствуют
762	864	865	данные отсутствуют	данные отсутствуют	данные отсутствуют	данные отсутствуют	данные отсутствуют
763	865	866	данные	данные	данные отсутствуют	данные отсутствуют	данные отсутствуют

			отсутствуют	отсутствуют			
764	866	867	данные отсутствуют	данные отсутствуют	данные отсутствуют	данные отсутствуют	данные отсутствуют
765	867	868	данные отсутствуют	данные отсутствуют	данные отсутствуют	данные отсутствуют	данные отсутствуют

Государственный регистратор		ФГИС ЕГРН
полное наименование должности	подпись	инициалы, фамилия

М.П.

Выписка из Единого государственного реестра недвижимости об объекте недвижимости
Описание местоположения земельного участка

Земельный участок			
(вид объекта недвижимости)			
Лист № ___ Раздела 3.1	Всего листов раздела 3.1 : ___	Всего разделов: ___	Всего листов выписки: ___
19.11.2019 № 99/2019/296296746			
Кадастровый номер:		71:23:000000:110 (единое землепользование)	

Описание местоположения границ земельного участка							
Номер п/п	Номер точки		Дирекционный угол	Горизонтальное проложение, м	Описание закрепления на местности	Кадастровые номера смежных участков	Сведения об адресах правообладателей смежных земельных участков
	начальная	конечная					
1	2	3	4	5	6	7	8
766	868	869	данные отсутствуют	данные отсутствуют	данные отсутствуют	данные отсутствуют	данные отсутствуют
767	869	870	данные отсутствуют	данные отсутствуют	данные отсутствуют	данные отсутствуют	данные отсутствуют
768	870	871	данные отсутствуют	данные отсутствуют	данные отсутствуют	данные отсутствуют	данные отсутствуют
769	871	872	данные отсутствуют	данные отсутствуют	данные отсутствуют	данные отсутствуют	данные отсутствуют
770	873	874	данные отсутствуют	данные отсутствуют	данные отсутствуют	данные отсутствуют	данные отсутствуют
771	873	885	данные отсутствуют	данные отсутствуют	данные отсутствуют	данные отсутствуют	данные отсутствуют
772	874	875	данные отсутствуют	данные отсутствуют	данные отсутствуют	данные отсутствуют	данные отсутствуют
773	875	876	данные отсутствуют	данные отсутствуют	данные отсутствуют	данные отсутствуют	данные отсутствуют
774	876	877	данные отсутствуют	данные отсутствуют	данные отсутствуют	данные отсутствуют	данные отсутствуют
775	877	878	данные отсутствуют	данные отсутствуют	данные отсутствуют	данные отсутствуют	данные отсутствуют
776	878	879	данные отсутствуют	данные отсутствуют	данные отсутствуют	данные отсутствуют	данные отсутствуют
777	879	880	данные отсутствуют	данные отсутствуют	данные отсутствуют	данные отсутствуют	данные отсутствуют
778	880	881	данные	данные	данные отсутствуют	данные отсутствуют	данные отсутствуют

			отсутствуют	отсутствуют			
779	881	882	данные отсутствуют	данные отсутствуют	данные отсутствуют	данные отсутствуют	данные отсутствуют
780	882	883	данные отсутствуют	данные отсутствуют	данные отсутствуют	данные отсутствуют	данные отсутствуют

Государственный регистратор		ФГИС ЕГРН
полное наименование должности	подпись	инициалы, фамилия

М.П.

Выписка из Единого государственного реестра недвижимости об объекте недвижимости
Описание местоположения земельного участка

Земельный участок			
(вид объекта недвижимости)			
Лист № __ Раздела 3.1	Всего листов раздела 3.1 : __	Всего разделов: __	Всего листов выписки: __
19.11.2019 № 99/2019/296296746			
Кадастровый номер:		71:23:000000:110 (единое землепользование)	

Описание местоположения границ земельного участка							
Номер п/п	Номер точки		Дирекционный угол	Горизонтальное проложение, м	Описание закрепления на местности	Кадастровые номера смежных участков	Сведения об адресах правообладателей смежных земельных участков
	начальная	конечная					
1	2	3	4	5	6	7	8
781	883	884	данные отсутствуют	данные отсутствуют	данные отсутствуют	данные отсутствуют	данные отсутствуют
782	884	885	данные отсутствуют	данные отсутствуют	данные отсутствуют	данные отсутствуют	данные отсутствуют
783	886	887	данные отсутствуют	данные отсутствуют	данные отсутствуют	данные отсутствуют	данные отсутствуют
784	886	893	данные отсутствуют	данные отсутствуют	данные отсутствуют	данные отсутствуют	данные отсутствуют
785	887	888	данные отсутствуют	данные отсутствуют	данные отсутствуют	данные отсутствуют	данные отсутствуют
786	888	889	данные отсутствуют	данные отсутствуют	данные отсутствуют	данные отсутствуют	данные отсутствуют
787	889	890	данные отсутствуют	данные отсутствуют	данные отсутствуют	данные отсутствуют	данные отсутствуют
788	890	891	данные отсутствуют	данные отсутствуют	данные отсутствуют	данные отсутствуют	данные отсутствуют
789	891	892	данные отсутствуют	данные отсутствуют	данные отсутствуют	данные отсутствуют	данные отсутствуют
790	892	893	данные отсутствуют	данные отсутствуют	данные отсутствуют	данные отсутствуют	данные отсутствуют

Государственный регистратор		ФГИС ЕГРН
полное наименование должности	подпись	инициалы, фамилия

М.П.

Выписка из Единого государственного реестра недвижимости об объекте недвижимости
Описание местоположения земельного участка

Земельный участок			
(вид объекта недвижимости)			
Лист № ___ Раздела 3.2	Всего листов раздела 3.2 : ___	Всего разделов: ___	Всего листов выписки: ___
19.11.2019 № 99/2019/296296746			
Кадастровый номер:		71:23:000000:110 (единое землепользование)	

Сведения о характерных точках границы земельного участка				
Система координат: Зона №				
Номер точки	Координаты		Описание закрепления на местности	Средняя квадратическая погрешность определения координат характерных точек границ земельного участка, м
	X	Y		
1	2	3	4	5
1	786088.7	277178.49	данные отсутствуют	0.3
2	786011.6	277169.28	данные отсутствуют	0.3
3	786030.57	277157.34	данные отсутствуют	0.3
4	786120.37	277107.18	данные отсутствуют	0.3
5	786199.95	277066.7	данные отсутствуют	0.3
6	786293.41	277032.81	данные отсутствуют	0.3
7	786292.91	277052.92	данные отсутствуют	0.3
8	786301.44	277091.08	данные отсутствуют	0.3
9	786321.9	277135.3	данные отсутствуют	0.3
10	786340.2	277160.34	данные отсутствуют	0.3
11	786363.75	277190.14	данные отсутствуют	0.3
12	786403.78	277214.57	данные отсутствуют	0.3
13	786426.27	277239.02	данные отсутствуют	0.3
14	786365.37	277224.08	данные отсутствуют	0.3
15	786269.75	277204.84	данные отсутствуют	0.3

Государственный регистратор		ФГИС ЕГРН
полное наименование должности	подпись	инициалы, фамилия

М.П.

Выписка из Единого государственного реестра недвижимости об объекте недвижимости
Описание местоположения земельного участка

Земельный участок			
(вид объекта недвижимости)			
Лист № __ Раздела 3.2	Всего листов раздела 3.2 : __	Всего разделов: __	Всего листов выписки: __
19.11.2019 № 99/2019/296296746			
Кадастровый номер:		71:23:000000:110 (единое землепользование)	

Сведения о характерных точках границы земельного участка				
Система координат:				
Зона №				
Номер точки	Координаты		Описание закрепления на местности	Средняя квадратическая погрешность определения координат характерных точек границ земельного участка, м
	X	Y		
1	2	3	4	5
16	786163.02	277188.91	данные отсутствуют	0.3
17	784780.45	275829.22	данные отсутствуют	0.3
18	784782.49	275845.58	данные отсутствуют	0.3
19	784780.63	275855.37	данные отсутствуют	0.3
20	784742.86	275898.72	данные отсутствуют	0.3
21	784699.33	275938.5	данные отсутствуют	0.3
22	784667.64	275983.79	данные отсутствуют	0.3
23	784640.33	276014.65	данные отсутствуют	0.3
24	784603.63	276039.47	данные отсутствуют	0.3
25	784559.45	276058.32	данные отсутствуют	0.3
26	784517.51	276078.21	данные отсутствуют	0.3
27	784508.85	276086.11	данные отсутствуют	0.3
28	784508.3	276093.53	данные отсутствуют	0.3
29	784526.06	276108.76	данные отсутствуют	0.3
30	784567.9	276134.73	данные отсутствуют	0.3

Государственный регистратор		ФГИС ЕГРН
полное наименование должности	подпись	инициалы, фамилия

М.П.

Выписка из Единого государственного реестра недвижимости об объекте недвижимости
Описание местоположения земельного участка

Земельный участок			
(вид объекта недвижимости)			
Лист № __ Раздела 3.2	Всего листов раздела 3.2 : __	Всего разделов: __	Всего листов выписки: __
19.11.2019 № 99/2019/296296746			
Кадастровый номер:		71:23:000000:110 (единое землепользование)	

Сведения о характерных точках границы земельного участка				
Система координат:				
Зона №				
Номер точки	Координаты		Описание закрепления на местности	Средняя квадратическая погрешность определения координат характерных точек границ земельного участка, м
	X	Y		
1	2	3	4	5
31	784598.21	276156.42	данные отсутствуют	0.3
32	784611.01	276163.52	данные отсутствуют	0.3
33	784646.38	276185.86	данные отсутствуют	0.3
34	784646.57	276235.05	данные отсутствуют	0.3
35	784655.8	276301.11	данные отсутствуют	0.3
36	784635.91	276296.92	данные отсутствуют	0.3
37	784611.24	276287.16	данные отсутствуют	0.3
38	784558.29	276258.11	данные отсутствуют	0.3
39	784510.54	276234.2	данные отсутствуют	0.3
40	784479.42	276213.08	данные отсутствуют	0.3
41	784451.82	276188.15	данные отсутствуют	0.3
42	784394.8	276131.85	данные отсутствуют	0.3
43	784377.89	276119.92	данные отсутствуют	0.3
44	784362.08	276111.87	данные отсутствуют	0.3
45	784342.7	276106.07	данные отсутствуют	0.3

Государственный регистратор		ФГИС ЕГРН
полное наименование должности	подпись	инициалы, фамилия

М.П.

Выписка из Единого государственного реестра недвижимости об объекте недвижимости
Описание местоположения земельного участка

Земельный участок			
(вид объекта недвижимости)			
Лист № __ Раздела 3.2	Всего листов раздела 3.2 : __	Всего разделов: __	Всего листов выписки: __
19.11.2019 № 99/2019/296296746			
Кадастровый номер:		71:23:000000:110 (единое землепользование)	

Сведения о характерных точках границы земельного участка				
Система координат:				
Зона №				
Номер точки	Координаты		Описание закрепления на местности	Средняя квадратическая погрешность определения координат характерных точек границ земельного участка, м
	X	Y		
1	2	3	4	5
46	784350.14	276023.33	данные отсутствуют	0.3
47	784651.22	275897.17	данные отсутствуют	0.3
48	786573.06	277409.29	данные отсутствуют	0.3
49	786530.42	277413.18	данные отсутствуют	0.3
50	786388.7	277428.6	данные отсутствуют	0.3
51	786128.41	277455.41	данные отсутствуют	0.3
52	785955.61	277472.47	данные отсутствуют	0.3
53	785824.57	277501.55	данные отсутствуют	0.3
54	785722.28	277525.6	данные отсутствуют	0.3
55	785624.24	277547.89	данные отсутствуют	0.3
56	785525.56	277569.36	данные отсутствуют	0.3
57	785426.78	277592.39	данные отсутствуют	0.3
58	785327.92	277615.38	данные отсутствуют	0.3
59	785228.9	277637.21	данные отсутствуют	0.3
60	785133.6	277657.78	данные отсутствуют	0.3

Государственный регистратор		ФГИС ЕГРН
полное наименование должности	подпись	инициалы, фамилия

М.П.

Выписка из Единого государственного реестра недвижимости об объекте недвижимости
Описание местоположения земельного участка

Земельный участок			
<small>(вид объекта недвижимости)</small>			
Лист № __ Раздела 3.2	Всего листов раздела 3.2 : __	Всего разделов: __	Всего листов выписки: __
19.11.2019 № 99/2019/296296746			
Кадастровый номер:		71:23:000000:110 (единое землепользование)	

Сведения о характерных точках границы земельного участка				
Система координат:				
Зона №				
Номер точки	Координаты		Описание закрепления на местности	Средняя квадратическая погрешность определения координат характерных точек границ земельного участка, м
	X	Y		
1	2	3	4	5
61	785045.14	277678.79	данные отсутствуют	0.3
62	785030.69	277683.12	данные отсутствуют	0.3
63	785021.16	277669.72	данные отсутствуют	0.3
64	784928.72	277669.19	данные отсутствуют	0.3
65	784816.53	277666.24	данные отсутствуют	0.3
66	784681.36	277671.27	данные отсутствуют	0.3
67	784666.55	277627	данные отсутствуют	0.3
68	784642.26	277546.22	данные отсутствуют	0.3
69	784618.72	277478.02	данные отсутствуют	0.3
70	784608.3	277421.62	данные отсутствуют	0.3
71	784604.67	277371.34	данные отсутствуют	0.3
72	784595.05	277308.17	данные отсутствуют	0.3
73	784583.07	277244.59	данные отсутствуют	0.3
74	784556.6	277176.3	данные отсутствуют	0.3
75	784507	277094.59	данные отсутствуют	0.3

Государственный регистратор		ФГИС ЕГРН
полное наименование должности	подпись	инициалы, фамилия

М.П.

Выписка из Единого государственного реестра недвижимости об объекте недвижимости
Описание местоположения земельного участка

Земельный участок			
(вид объекта недвижимости)			
Лист № __ Раздела 3.2	Всего листов раздела 3.2 : __	Всего разделов: __	Всего листов выписки: __
19.11.2019 № 99/2019/296296746			
Кадастровый номер:		71:23:000000:110 (единое землепользование)	

Сведения о характерных точках границы земельного участка				
Система координат:				
Зона №				
Номер точки	Координаты		Описание закрепления на местности	Средняя квадратическая погрешность определения координат характерных точек границ земельного участка, м
	X	Y		
1	2	3	4	5
76	784489.12	277058.37	данные отсутствуют	0.3
77	784467.01	276989.66	данные отсутствуют	0.3
78	784443.23	276911.81	данные отсутствуют	0.3
79	784397.42	276834.24	данные отсутствуют	0.3
80	784365.43	276776.73	данные отсутствуют	0.3
81	784341.37	276675	данные отсутствуют	0.3
82	784319.96	276588.07	данные отсутствуют	0.3
83	784300.97	276530.84	данные отсутствуют	0.3
84	784340.98	276111.81	данные отсутствуют	0.3
85	784359.83	276117.46	данные отсутствуют	0.3
86	784374.78	276125.09	данные отсутствуют	0.3
87	784390.93	276136.49	данные отсутствуют	0.3
88	784447.71	276192.51	данные отсутствуют	0.3
89	784475.69	276217.84	данные отсутствуют	0.3
90	784507.5	276239.42	данные отсутствуют	0.3

Государственный регистратор		ФГИС ЕГРН
полное наименование должности	подпись	инициалы, фамилия

М.П.

Выписка из Единого государственного реестра недвижимости об объекте недвижимости
Описание местоположения земельного участка

Земельный участок			
(вид объекта недвижимости)			
Лист № __ Раздела 3.2	Всего листов раздела 3.2 : __	Всего разделов: __	Всего листов выписки: __
19.11.2019 № 99/2019/296296746			
Кадастровый номер:		71:23:000000:110 (единое землепользование)	

Сведения о характерных точках границы земельного участка				
Система координат:				
Зона №				
Номер точки	Координаты		Описание закрепления на местности	Средняя квадратическая погрешность определения координат характерных точек границ земельного участка, м
	X	Y		
1	2	3	4	5
91	784555.5	276263.46	данные отсутствуют	0.3
92	784608.69	276292.62	данные отсутствуют	0.3
93	784634.14	276302.69	данные отсутствуют	0.3
94	784678.98	276312.95	данные отсутствуют	0.3
95	784703.2	276319.75	данные отсутствуют	0.3
96	784722.94	276330.11	данные отсутствуют	0.3
97	784760.83	276352.52	данные отсутствуют	0.3
98	784792.32	276373.36	данные отсутствуют	0.3
99	784821.2	276401.4	данные отсутствуют	0.3
100	784873.61	276451.88	данные отсутствуют	0.3
101	784909.23	276486.14	данные отсутствуют	0.3
102	784956.57	276541.26	данные отсутствуют	0.3
103	784992.29	276594.02	данные отсутствуют	0.3
104	785026.95	276645.12	данные отсутствуют	0.3
105	785088.77	276753.01	данные отсутствуют	0.3

Государственный регистратор		ФГИС ЕГРН
полное наименование должности	подпись	инициалы, фамилия

М.П.

Выписка из Единого государственного реестра недвижимости об объекте недвижимости
Описание местоположения земельного участка

Земельный участок			
(вид объекта недвижимости)			
Лист № __ Раздела 3.2	Всего листов раздела 3.2 : __	Всего разделов: __	Всего листов выписки: __
19.11.2019 № 99/2019/296296746			
Кадастровый номер:		71:23:000000:110 (единое землепользование)	

Сведения о характерных точках границы земельного участка				
Система координат:				
Зона №				
Номер точки	Координаты		Описание закрепления на местности	Средняя квадратическая погрешность определения координат характерных точек границ земельного участка, м
	X	Y		
1	2	3	4	5
106	785133.22	276829.08	данные отсутствуют	0.3
107	785169.07	276886.64	данные отсутствуют	0.3
108	785234.72	276971.61	данные отсутствуют	0.3
109	785269.43	277019.14	данные отсутствуют	0.3
110	785289.45	277042.63	данные отсутствуют	0.3
111	785316	277059.57	данные отсутствуют	0.3
112	785393.03	277080.64	данные отсутствуют	0.3
113	785449.68	277095.09	данные отсутствуют	0.3
114	785609.13	277131.1	данные отсутствуют	0.3
115	785681.45	277144.38	данные отсутствуют	0.3
116	785768.18	277153.7	данные отсутствуют	0.3
117	785845.92	277161.87	данные отсутствуют	0.3
118	785968.04	277170.04	данные отсутствуют	0.3
119	786087.93	277184.46	данные отсутствуют	0.3
120	786162.16	277194.84	данные отсутствуют	0.3

Государственный регистратор		ФГИС ЕГРН
полное наименование должности	подпись	инициалы, фамилия

М.П.

Выписка из Единого государственного реестра недвижимости об объекте недвижимости
Описание местоположения земельного участка

Земельный участок			
(вид объекта недвижимости)			
Лист № __ Раздела 3.2	Всего листов раздела 3.2 : __	Всего разделов: __	Всего листов выписки: __
19.11.2019 № 99/2019/296296746			
Кадастровый номер:		71:23:000000:110 (единое землепользование)	

Сведения о характерных точках границы земельного участка				
Система координат:				
Зона №				
Номер точки	Координаты		Описание закрепления на местности	Средняя квадратическая погрешность определения координат характерных точек границ земельного участка, м
	X	Y		
1	2	3	4	5
121	786268.73	277210.78	данные отсутствуют	0.3
122	786364.06	277229.93	данные отсутствуют	0.3
123	786433.25	277246.67	данные отсутствуют	0.3
124	785889.16	277271.93	данные отсутствуют	0.2
125	785890.26	277273.6	данные отсутствуют	0.2
126	785888.58	277274.7	данные отсутствуют	0.2
127	785887.49	277273.02	данные отсутствуют	0.2
128	785830.6	277531.34	данные отсутствуют	0.2
129	785828.72	277532.02	данные отсутствуют	0.2
130	785729	277554.81	данные отсутствуют	0.3
131	785630.68	277577.27	данные отсутствуют	0.3
132	785531.71	277598.74	данные отсутствуют	0.3
133	785433.76	277621.52	данные отсутствуют	0.3
134	785334.7	277644.67	данные отсутствуют	0.3
135	785235.67	277666.5	данные отсутствуют	0.3

Государственный регистратор		ФГИС ЕГРН
полное наименование должности	подпись	инициалы, фамилия

М.П.

Выписка из Единого государственного реестра недвижимости об объекте недвижимости
Описание местоположения земельного участка

Земельный участок			
(вид объекта недвижимости)			
Лист № __ Раздела 3.2	Всего листов раздела 3.2 : __	Всего разделов: __	Всего листов выписки: __
19.11.2019 № 99/2019/296296746			
Кадастровый номер:		71:23:000000:110 (единое землепользование)	

Сведения о характерных точках границы земельного участка				
Система координат:				
Зона №				
Номер точки	Координаты		Описание закрепления на местности	Средняя квадратическая погрешность определения координат характерных точек границ земельного участка, м
	X	Y		
1	2	3	4	5
136	785140.04	277687.17	данные отсутствуют	0.3
137	785056.23	277707.09	данные отсутствуют	0.3
138	785115.96	277754.97	данные отсутствуют	0.3
139	785171.39	277796.27	данные отсутствуют	0.3
140	785228.08	277847.44	данные отсутствуют	0.3
141	785288.71	277900.07	данные отсутствуют	0.3
142	785346.96	277953.78	данные отсутствуют	0.3
143	785390.86	277998.91	данные отсутствуют	0.3
144	785416.93	278011.57	данные отсутствуют	0.3
145	785432.43	278010.73	данные отсутствуют	0.3
146	785467.78	277975.84	данные отсутствуют	0.3
147	785510.08	277912.37	данные отсутствуют	0.3
148	785530.68	277874.53	данные отсутствуют	0.3
149	785545.91	277869.86	данные отсутствуют	0.3
150	785555.03	277873.01	данные отсутствуют	0.3

Государственный регистратор		ФГИС ЕГРН
полное наименование должности	подпись	инициалы, фамилия

М.П.

Выписка из Единого государственного реестра недвижимости об объекте недвижимости
Описание местоположения земельного участка

Земельный участок			
(вид объекта недвижимости)			
Лист № __ Раздела 3.2	Всего листов раздела 3.2 : __	Всего разделов: __	Всего листов выписки: __
19.11.2019 № 99/2019/296296746			
Кадастровый номер:		71:23:000000:110 (единое землепользование)	

Сведения о характерных точках границы земельного участка				
Система координат:				
Зона №				
Номер точки	Координаты		Описание закрепления на местности	Средняя квадратическая погрешность определения координат характерных точек границ земельного участка, м
	X	Y		
1	2	3	4	5
151	785560.66	277890.38	данные отсутствуют	0.3
152	785559.23	277924.57	данные отсутствуют	0.3
153	785535.35	277967.65	данные отсутствуют	0.3
154	785502.54	278031.7	данные отсутствуют	0.3
155	785496.09	278060.27	данные отсутствуют	0.3
156	785495.95	278071.73	данные отсутствуют	0.3
157	785514.13	278101.93	данные отсутствуют	0.3
158	785546.15	278129.93	данные отсутствуют	0.3
159	785610.93	278184.38	данные отсутствуют	0.3
160	785718.61	278281.68	данные отсутствуют	0.3
161	785835.94	278387.69	данные отсутствуют	0.3
162	785950.13	278486.46	данные отсутствуют	0.3
163	786007.56	278388.68	данные отсутствуют	0.3
164	786141.8	278162.83	данные отсутствуют	0.3
165	786283.48	277921.09	данные отсутствуют	0.3

Государственный регистратор		ФГИС ЕГРН
полное наименование должности	подпись	инициалы, фамилия

М.П.

Выписка из Единого государственного реестра недвижимости об объекте недвижимости
Описание местоположения земельного участка

Земельный участок			
(вид объекта недвижимости)			
Лист № ___ Раздела 3.2	Всего листов раздела 3.2 : ___	Всего разделов: ___	Всего листов выписки: ___
19.11.2019 № 99/2019/296296746			
Кадастровый номер:		71:23:000000:110 (единое землепользование)	

Сведения о характерных точках границы земельного участка				
Система координат:				
Зона №				
Номер точки	Координаты		Описание закрепления на местности	Средняя квадратическая погрешность определения координат характерных точек границ земельного участка, м
	X	Y		
1	2	3	4	5
166	786352.47	277789.1	данные отсутствуют	0.3
167	786406.91	277698.37	данные отсутствуют	0.3
168	786462.1	277608.6	данные отсутствуют	0.3
169	786530.68	277492.7	данные отсутствуют	0.3
170	786558.43	277440.82	данные отсутствуют	0.3
171	786391.68	277458.43	данные отсутствуют	0.3
172	786130.51	277485.38	данные отсутствуют	0.3
173	785961.37	277502.9	данные отсутствуют	0.3
174	786566.69	277439.91	данные отсутствуют	0.3
175	786602.46	277436.4	данные отсутствуют	0.3
176	786642.31	277440.13	данные отсутствуют	0.3
177	786661.46	277447.09	данные отсутствуют	0.3
178	786871.97	277571.96	данные отсутствуют	0.3
179	786916.75	277614.49	данные отсутствуют	0.3
180	786978.83	277637.87	данные отсутствуют	0.3

Государственный регистратор		ФГИС ЕГРН
полное наименование должности	подпись	инициалы, фамилия

М.П.

Выписка из Единого государственного реестра недвижимости об объекте недвижимости
Описание местоположения земельного участка

Земельный участок			
(вид объекта недвижимости)			
Лист № ___ Раздела 3.2	Всего листов раздела 3.2 : ___	Всего разделов: ___	Всего листов выписки: ___
19.11.2019 № 99/2019/296296746			
Кадастровый номер:		71:23:000000:110 (единое землепользование)	

Сведения о характерных точках границы земельного участка				
Система координат:				
Зона №				
Номер точки	Координаты		Описание закрепления на местности	Средняя квадратическая погрешность определения координат характерных точек границ земельного участка, м
	X	Y		
1	2	3	4	5
181	787072.07	277686.2	данные отсутствуют	0.3
182	787075.77	277897.16	данные отсутствуют	0.3
183	787074.67	278075.25	данные отсутствуют	0.3
184	787080.56	278359.81	данные отсутствуют	0.3
185	787091.36	278597.73	данные отсутствуют	0.3
186	787098.69	278738.02	данные отсутствуют	0.3
187	787112.71	278975.88	данные отсутствуют	0.3
188	787118.55	279231.49	данные отсутствуют	0.3
189	787124.91	279442.2	данные отсутствуют	0.3
190	786951.74	279510.72	данные отсутствуют	0.3
191	786843.9	279552.66	данные отсутствуют	0.3
192	786725.02	279600.82	данные отсутствуют	0.3
193	786623.15	279638.6	данные отсутствуют	0.3
194	786555.55	279664.08	данные отсутствуют	0.3
195	786503	279694.31	данные отсутствуют	0.3

Государственный регистратор		ФГИС ЕГРН
полное наименование должности	подпись	инициалы, фамилия

М.П.

Выписка из Единого государственного реестра недвижимости об объекте недвижимости
Описание местоположения земельного участка

Земельный участок			
(вид объекта недвижимости)			
Лист № __ Раздела 3.2	Всего листов раздела 3.2 : __	Всего разделов: __	Всего листов выписки: __
19.11.2019 № 99/2019/296296746			
Кадастровый номер:		71:23:000000:110 (единое землепользование)	

Сведения о характерных точках границы земельного участка				
Система координат:				
Зона №				
Номер точки	Координаты		Описание закрепления на местности	Средняя квадратическая погрешность определения координат характерных точек границ земельного участка, м
	X	Y		
1	2	3	4	5
196	786485.21	279620.09	данные отсутствуют	0.3
197	786482.24	279549.97	данные отсутствуют	0.3
198	786487.62	279491.02	данные отсутствуют	0.3
199	786507.1	279427.06	данные отсутствуют	0.3
200	786576.46	279339.48	данные отсутствуют	0.3
201	786611.23	279285.85	данные отсутствуют	0.3
202	786631.8	279238.53	данные отсутствуют	0.3
203	786639.34	279203.65	данные отсутствуют	0.3
204	786633.68	279155.48	данные отсутствуют	0.3
205	786628.93	279066.37	данные отсутствуют	0.3
206	786623.22	279018.2	данные отсутствуют	0.3
207	786614.41	278999.15	данные отсутствуют	0.3
208	786602.17	278987.88	данные отсутствуют	0.3
209	786554.64	278963.49	данные отсутствуют	0.3
210	786482.46	278914.75	данные отсутствуют	0.3

Государственный регистратор		ФГИС ЕГРН
полное наименование должности	подпись	инициалы, фамилия

М.П.

Выписка из Единого государственного реестра недвижимости об объекте недвижимости
Описание местоположения земельного участка

Земельный участок			
(вид объекта недвижимости)			
Лист № __ Раздела 3.2	Всего листов раздела 3.2 : __	Всего разделов: __	Всего листов выписки: __
19.11.2019 № 99/2019/296296746			
Кадастровый номер:		71:23:000000:110 (единое землепользование)	

Сведения о характерных точках границы земельного участка				
Система координат:				
Зона №				
Номер точки	Координаты		Описание закрепления на местности	Средняя квадратическая погрешность определения координат характерных точек границ земельного участка, м
	X	Y		
1	2	3	4	5
211	786383.65	278843.83	данные отсутствуют	0.3
212	786322.2	278792.5	данные отсутствуют	0.3
213	786251.13	278733.49	данные отсутствуют	0.3
214	786168.42	278665.9	данные отсутствуют	0.3
215	786129.49	278631.24	данные отсутствуют	0.3
216	786118.38	278617.67	данные отсутствуют	0.3
217	786117.68	278600.18	данные отсутствуют	0.3
218	786128.3	278564.22	данные отсутствуют	0.3
219	786151.7	278486.54	данные отсутствуют	0.3
220	786159.36	278464.16	данные отсутствуют	0.3
221	786155.21	278454.05	данные отсутствуют	0.3
222	786139.69	278441.22	данные отсутствуют	0.3
223	786116.92	278429.39	данные отсутствуют	0.3
224	786081.99	278422.03	данные отсутствуют	0.3
225	786058.81	278415.17	данные отсутствуют	0.3

Государственный регистратор		ФГИС ЕГРН
полное наименование должности	подпись	инициалы, фамилия

М.П.

Выписка из Единого государственного реестра недвижимости об объекте недвижимости
Описание местоположения земельного участка

Земельный участок			
(вид объекта недвижимости)			
Лист № __ Раздела 3.2	Всего листов раздела 3.2 : __	Всего разделов: __	Всего листов выписки: __
19.11.2019 № 99/2019/296296746			
Кадастровый номер:		71:23:000000:110 (единое землепользование)	

Сведения о характерных точках границы земельного участка				
Система координат:				
Зона №				
Номер точки	Координаты		Описание закрепления на местности	Средняя квадратическая погрешность определения координат характерных точек границ земельного участка, м
	X	Y		
1	2	3	4	5
226	786047.03	278400.29	данные отсутствуют	0.3
227	786042.91	278379.85	данные отсутствуют	0.3
228	786044.08	278361.09	данные отсутствуют	0.3
229	786041.72	278343.35	данные отсутствуют	0.3
230	786146.98	278165.88	данные отсутствуют	0.3
231	786288.73	277923.99	данные отсутствуют	0.3
232	786357.7	277792	данные отсутствуют	0.3
233	786412.04	277701.49	данные отсутствуют	0.3
234	786467.21	277611.71	данные отсутствуют	0.3
235	786535.9	277495.67	данные отсутствуют	0.3
236	786899.99	278326.65	данные отсутствуют	0.2
237	786901.92	278326.16	данные отсутствуют	0.2
238	786901.43	278324.22	данные отсутствуют	0.2
239	786899.5	278324.71	данные отсутствуют	0.2
240	788185.68	279419.61	данные отсутствуют	0.3

Государственный регистратор		ФГИС ЕГРН
полное наименование должности	подпись	инициалы, фамилия

М.П.

Выписка из Единого государственного реестра недвижимости об объекте недвижимости
Описание местоположения земельного участка

Земельный участок			
(вид объекта недвижимости)			
Лист № __ Раздела 3.2	Всего листов раздела 3.2 : __	Всего разделов: __	Всего листов выписки: __
19.11.2019 № 99/2019/296296746			
Кадастровый номер:		71:23:000000:110 (единое землепользование)	

Сведения о характерных точках границы земельного участка				
Система координат:				
Зона №				
Номер точки	Координаты		Описание закрепления на местности	Средняя квадратическая погрешность определения координат характерных точек границ земельного участка, м
	X	Y		
1	2	3	4	5
241	788168.71	279434.43	данные отсутствуют	0.3
242	788140.48	279429.98	данные отсутствуют	0.3
243	788123.05	279421.23	данные отсутствуют	0.3
244	788140.93	279452.47	данные отсутствуют	данные отсутствуют
245	788181.3	279474.45	данные отсутствуют	данные отсутствуют
246	788189.46	279485.75	данные отсутствуют	данные отсутствуют
247	788179.47	279490.46	данные отсутствуют	данные отсутствуют
248	788153.33	279486.45	данные отсутствуют	данные отсутствуют
249	788144.71	279499.39	данные отсутствуют	данные отсутствуют
250	788149.22	279520.23	данные отсутствуют	данные отсутствуют
251	788141	279537.65	данные отсутствуют	данные отсутствуют
252	788105.22	279518.21	данные отсутствуют	данные отсутствуют
253	788110.01	279494.94	данные отсутствуют	данные отсутствуют
254	788100.6	279474.94	данные отсутствуют	данные отсутствуют
255	788043.56	279462.58	данные отсутствуют	данные отсутствуют

Государственный регистратор		ФГИС ЕГРН
полное наименование должности	подпись	инициалы, фамилия

М.П.

Выписка из Единого государственного реестра недвижимости об объекте недвижимости
Описание местоположения земельного участка

Земельный участок			
(вид объекта недвижимости)			
Лист № __ Раздела 3.2	Всего листов раздела 3.2 : __	Всего разделов: __	Всего листов выписки: __
19.11.2019 № 99/2019/296296746			
Кадастровый номер:		71:23:000000:110 (единое землепользование)	

Сведения о характерных точках границы земельного участка				
Система координат: Зона №				
Номер точки	Координаты		Описание закрепления на местности	Средняя квадратическая погрешность определения координат характерных точек границ земельного участка, м
	X	Y		
1	2	3	4	5
256	787991.44	279414.11	данные отсутствуют	данные отсутствуют
257	787906.96	279400.32	данные отсутствуют	данные отсутствуют
258	787892.02	279365.97	данные отсутствуют	0.3
259	787852.39	279359.65	данные отсутствуют	0.3
260	787819.52	279355.97	данные отсутствуют	данные отсутствуют
261	787811.03	279350.62	данные отсутствуют	данные отсутствуют
262	787788.76	279278.62	данные отсутствуют	данные отсутствуют
263	787782.81	279226.9	данные отсутствуют	данные отсутствуют
264	787779.39	279187.86	данные отсутствуют	данные отсутствуют
265	787769.18	279182.76	данные отсутствуют	данные отсутствуют
266	787725.63	279240.97	данные отсутствуют	данные отсутствуют
267	787711.15	279247.03	данные отсутствуют	данные отсутствуют
268	787674.77	279254.1	данные отсутствуют	данные отсутствуют
269	787674.1	279276.18	данные отсутствуют	данные отсутствуют
270	787456.05	279359.78	данные отсутствуют	данные отсутствуют

Государственный регистратор		ФГИС ЕГРН
полное наименование должности	подпись	инициалы, фамилия

М.П.

Выписка из Единого государственного реестра недвижимости об объекте недвижимости
Описание местоположения земельного участка

Земельный участок			
(вид объекта недвижимости)			
Лист № __ Раздела 3.2	Всего листов раздела 3.2 : __	Всего разделов: __	Всего листов выписки: __
19.11.2019 № 99/2019/296296746			
Кадастровый номер:		71:23:000000:110 (единое землепользование)	

Сведения о характерных точках границы земельного участка				
Система координат: Зона №				
Номер точки	Координаты		Описание закрепления на местности	Средняя квадратическая погрешность определения координат характерных точек границ земельного участка, м
	X	Y		
1	2	3	4	5
271	787127.21	279479.77	данные отсутствуют	данные отсутствуют
272	786825.42	279599.67	данные отсутствуют	данные отсутствуют
273	786734.06	279628.88	данные отсутствуют	данные отсутствуют
274	786538.63	279708.18	данные отсутствуют	данные отсутствуют
275	786521.79	279686.77	данные отсутствуют	данные отсутствуют
276	786503.32	279696.82	данные отсутствуют	данные отсутствуют
277	786497.73	279729.87	данные отсутствуют	данные отсутствуют
278	786501.06	279753.2	данные отсутствуют	данные отсутствуют
279	786509.44	279792.12	данные отсутствуют	данные отсутствуют
280	786520.27	279813.1	данные отсутствуют	данные отсутствуют
281	786548.6	279815.41	данные отсутствуют	данные отсутствуют
282	786572.27	279818.45	данные отсутствуют	данные отсутствуют
283	786582.81	279823.94	данные отсутствуют	данные отсутствуют
284	786588.16	279831.9	данные отсутствуют	данные отсутствуют
285	786587.71	279844.37	данные отсутствуют	данные отсутствуют

Государственный регистратор		ФГИС ЕГРН
полное наименование должности	подпись	инициалы, фамилия

М.П.

Выписка из Единого государственного реестра недвижимости об объекте недвижимости
Описание местоположения земельного участка

Земельный участок			
(вид объекта недвижимости)			
Лист № __ Раздела 3.2	Всего листов раздела 3.2 : __	Всего разделов: __	Всего листов выписки: __
19.11.2019 № 99/2019/296296746			
Кадастровый номер:		71:23:000000:110 (единое землепользование)	

Сведения о характерных точках границы земельного участка				
Система координат:				
Зона №				
Номер точки	Координаты		Описание закрепления на местности	Средняя квадратическая погрешность определения координат характерных точек границ земельного участка, м
	X	Y		
1	2	3	4	5
286	786578.09	279864.14	данные отсутствуют	данные отсутствуют
287	786573.67	279904.33	данные отсутствуют	данные отсутствуют
288	786579.92	279911.49	данные отсутствуют	данные отсутствуют
289	786598.28	279929.55	данные отсутствуют	данные отсутствуют
290	786615.84	279935.73	данные отсутствуют	данные отсутствуют
291	786636.65	279925.17	данные отсутствуют	данные отсутствуют
292	786663.75	279908.19	данные отсутствуют	данные отсутствуют
293	786679.24	279903.99	данные отсутствуют	данные отсутствуют
294	786733.08	279919.4	данные отсутствуют	данные отсутствуют
295	786889.63	279978.52	данные отсутствуют	данные отсутствуют
296	786946.09	280007.87	данные отсутствуют	данные отсутствуют
297	786965.84	280011.3	данные отсутствуют	данные отсутствуют
298	786975.04	280010.36	данные отсутствуют	данные отсутствуют
299	787046.49	279950.06	данные отсутствуют	данные отсутствуют
300	787072.83	279937	данные отсутствуют	данные отсутствуют

Государственный регистратор		ФГИС ЕГРН
полное наименование должности	подпись	инициалы, фамилия

М.П.

Выписка из Единого государственного реестра недвижимости об объекте недвижимости
Описание местоположения земельного участка

Земельный участок			
(вид объекта недвижимости)			
Лист № __ Раздела 3.2	Всего листов раздела 3.2 : __	Всего разделов: __	Всего листов выписки: __
19.11.2019 № 99/2019/296296746			
Кадастровый номер:		71:23:000000:110 (единое землепользование)	

Сведения о характерных точках границы земельного участка				
Система координат: Зона №				
Номер точки	Координаты		Описание закрепления на местности	Средняя квадратическая погрешность определения координат характерных точек границ земельного участка, м
	X	Y		
1	2	3	4	5
301	787107.55	279910.74	данные отсутствуют	данные отсутствуют
302	787120.74	279908.05	данные отсутствуют	данные отсутствуют
303	787131.19	279914.22	данные отсутствуют	данные отсутствуют
304	787132.93	279927.61	данные отсутствуют	данные отсутствуют
305	787123.44	279958.31	данные отсутствуют	данные отсутствуют
306	787128.12	279995.73	данные отсутствуют	данные отсутствуют
307	787129.59	280019.41	данные отсутствуют	данные отсутствуют
308	787126.09	280058.07	данные отсутствуют	данные отсутствуют
309	787127.96	280076.18	данные отсутствуют	данные отсутствуют
310	787150.24	280102.56	данные отсутствуют	данные отсутствуют
311	787174.46	280120.9	данные отсутствуют	данные отсутствуют
312	787208.85	280132.8	данные отсутствуют	данные отсутствуют
313	787247.31	280135.58	данные отсутствуют	данные отсутствуют
314	787326.38	280130.68	данные отсутствуют	данные отсутствуют
315	787361.27	280135.08	данные отсутствуют	данные отсутствуют

Государственный регистратор		ФГИС ЕГРН
полное наименование должности	подпись	инициалы, фамилия

М.П.

Выписка из Единого государственного реестра недвижимости об объекте недвижимости
Описание местоположения земельного участка

Земельный участок			
(вид объекта недвижимости)			
Лист № __ Раздела 3.2	Всего листов раздела 3.2 : __	Всего разделов: __	Всего листов выписки: __
19.11.2019 № 99/2019/296296746			
Кадастровый номер:		71:23:000000:110 (единое землепользование)	

Сведения о характерных точках границы земельного участка				
Система координат:				
Зона №				
Номер точки	Координаты		Описание закрепления на местности	Средняя квадратическая погрешность определения координат характерных точек границ земельного участка, м
	X	Y		
1	2	3	4	5
316	787388.25	280144.93	данные отсутствуют	данные отсутствуют
317	787404.06	280155.67	данные отсутствуют	данные отсутствуют
318	787409.09	280171.52	данные отсутствуют	данные отсутствуют
319	787406.23	280189.19	данные отсутствуют	данные отсутствуют
320	787388.41	280222.22	данные отсутствуют	данные отсутствуют
321	787385.31	280238.57	данные отсутствуют	данные отсутствуют
322	787388.8	280253.61	данные отсутствуют	данные отсутствуют
323	787464.93	280304.41	данные отсутствуют	данные отсутствуют
324	787503.76	280326.61	данные отсутствуют	данные отсутствуют
325	787569.68	280351.82	данные отсутствуют	данные отсутствуют
326	787676.31	280381.58	данные отсутствуют	данные отсутствуют
327	787750.59	280398.88	данные отсутствуют	данные отсутствуют
328	787832.71	280393.41	данные отсутствуют	данные отсутствуют
329	787841.7	280398.56	данные отсутствуют	данные отсутствуют
330	787872.33	280418.32	данные отсутствуют	данные отсутствуют

Государственный регистратор		ФГИС ЕГРН
полное наименование должности	подпись	инициалы, фамилия

М.П.

Выписка из Единого государственного реестра недвижимости об объекте недвижимости
Описание местоположения земельного участка

Земельный участок			
(вид объекта недвижимости)			
Лист № __ Раздела 3.2	Всего листов раздела 3.2 : __	Всего разделов: __	Всего листов выписки: __
19.11.2019 № 99/2019/296296746			
Кадастровый номер:		71:23:000000:110 (единое землепользование)	

Сведения о характерных точках границы земельного участка				
Система координат:				
Зона №				
Номер точки	Координаты		Описание закрепления на местности	Средняя квадратическая погрешность определения координат характерных точек границ земельного участка, м
	X	Y		
1	2	3	4	5
331	787921.09	280445.34	данные отсутствуют	данные отсутствуют
332	787968.52	280474.83	данные отсутствуют	данные отсутствуют
333	787998.3	280500.85	данные отсутствуют	данные отсутствуют
334	788024.76	280524.69	данные отсутствуют	данные отсутствуют
335	788022.74	280526.92	данные отсутствуют	данные отсутствуют
336	787996.32	280503.09	данные отсутствуют	данные отсутствуют
337	787966.73	280477.26	данные отсутствуют	данные отсутствуют
338	787919.57	280447.93	данные отсутствуют	данные отсутствуют
339	787870.8	280420.91	данные отсутствуют	данные отсутствуют
340	787840.13	280401.14	данные отсутствуют	данные отсутствуют
341	787831.94	280396.42	данные отсутствуют	данные отсутствуют
342	787815.8	280398.27	данные отсутствуют	данные отсутствуют
343	787790.62	280427.08	данные отсутствуют	данные отсутствуют
344	787748.41	280425.95	данные отсутствуют	данные отсутствуют
345	787705.2	280415.67	данные отсутствуют	данные отсутствуют

Государственный регистратор		ФГИС ЕГРН
полное наименование должности	подпись	инициалы, фамилия

М.П.

Выписка из Единого государственного реестра недвижимости об объекте недвижимости
Описание местоположения земельного участка

Земельный участок			
(вид объекта недвижимости)			
Лист № ___ Раздела 3.2	Всего листов раздела 3.2 : ___	Всего разделов: ___	Всего листов выписки: ___
19.11.2019 № 99/2019/296296746			
Кадастровый номер:		71:23:000000:110 (единое землепользование)	

Сведения о характерных точках границы земельного участка				
Система координат: Зона №				
Номер точки	Координаты		Описание закрепления на местности	Средняя квадратическая погрешность определения координат характерных точек границ земельного участка, м
	X	Y		
1	2	3	4	5
346	787644.42	280409.69	данные отсутствуют	данные отсутствуют
347	787595.98	280402.16	данные отсутствуют	данные отсутствуют
348	787600	280376.39	данные отсутствуют	данные отсутствуют
349	787600.79	280364.68	данные отсутствуют	данные отсутствуют
350	787568.75	280354.67	данные отсутствуют	данные отсутствуют
351	787502.48	280329.31	данные отсутствуют	данные отсутствуют
352	787463.37	280307	данные отсутствуют	данные отсутствуют
353	787387.04	280255.91	данные отсутствуют	данные отсутствуют
354	787339.48	280241.74	данные отсутствуют	данные отсутствуют
355	787287.47	280221.81	данные отсутствуют	данные отсутствуют
356	787244.45	280199.54	данные отсутствуют	данные отсутствуют
357	787231.23	280180.76	данные отсутствуют	данные отсутствуют
358	787209.44	280166.03	данные отсутствуют	данные отсутствуют
359	787183.01	280147.37	данные отсутствуют	данные отсутствуют
360	787142.42	280136.79	данные отсутствуют	данные отсутствуют

Государственный регистратор		ФГИС ЕГРН
полное наименование должности	подпись	инициалы, фамилия

М.П.

Выписка из Единого государственного реестра недвижимости об объекте недвижимости
Описание местоположения земельного участка

Земельный участок			
(вид объекта недвижимости)			
Лист № __ Раздела 3.2	Всего листов раздела 3.2 : __	Всего разделов: __	Всего листов выписки: __
19.11.2019 № 99/2019/296296746			
Кадастровый номер:		71:23:000000:110 (единое землепользование)	

Сведения о характерных точках границы земельного участка				
Система координат: Зона №				
Номер точки	Координаты		Описание закрепления на местности	Средняя квадратическая погрешность определения координат характерных точек границ земельного участка, м
	X	Y		
1	2	3	4	5
361	787114.75	280115.67	данные отсутствуют	данные отсутствуют
362	787094.66	280098.59	данные отсутствуют	данные отсутствуют
363	787075.72	280093.99	данные отсутствуют	данные отсутствуют
364	787028.82	280094.49	данные отсутствуют	данные отсутствуют
365	787000.18	280091.59	данные отсутствуют	данные отсутствуют
366	786962.13	280073.06	данные отсутствуют	данные отсутствуют
367	786920.94	280039.16	данные отсутствуют	данные отсутствуют
368	786890.63	280028.25	данные отсутствуют	данные отсутствуют
369	786860.12	280010.56	данные отсутствуют	данные отсутствуют
370	786836.25	280002.39	данные отсутствуют	данные отсутствуют
371	786794.06	279985.48	данные отсутствуют	данные отсутствуют
372	786755.44	279967.48	данные отсутствуют	данные отсутствуют
373	786707.07	279964.25	данные отсутствуют	данные отсутствуют
374	786644.55	279949	данные отсутствуют	данные отсутствуют
375	786612.54	279937.91	данные отсутствуют	данные отсутствуют

Государственный регистратор		ФГИС ЕГРН
полное наименование должности	подпись	инициалы, фамилия

М.П.

Выписка из Единого государственного реестра недвижимости об объекте недвижимости
Описание местоположения земельного участка

Земельный участок			
(вид объекта недвижимости)			
Лист № __ Раздела 3.2	Всего листов раздела 3.2 : __	Всего разделов: __	Всего листов выписки: __
19.11.2019 № 99/2019/296296746			
Кадастровый номер:		71:23:000000:110 (единое землепользование)	

Сведения о характерных точках границы земельного участка				
Система координат: Зона №				
Номер точки	Координаты		Описание закрепления на местности	Средняя квадратическая погрешность определения координат характерных точек границ земельного участка, м
	X	Y		
1	2	3	4	5
376	786596.64	279932.14	данные отсутствуют	данные отсутствуют
377	786577.68	279913.48	данные отсутствуют	данные отсутствуют
378	786552	279881.39	данные отсутствуют	данные отсутствуют
379	786468.43	279867.83	данные отсутствуют	данные отсутствуют
380	786416.64	279857.79	данные отсутствуют	данные отсутствуют
381	786384.37	279854.6	данные отсутствуют	данные отсутствуют
382	786374.88	279856.18	данные отсутствуют	данные отсутствуют
383	786361.33	279871.2	данные отсутствуют	данные отсутствуют
384	786390.91	279928.02	данные отсутствуют	данные отсутствуют
385	786387.89	279943.96	данные отсутствуют	данные отсутствуют
386	786400.9	279955.26	данные отсутствуют	данные отсутствуют
387	786413.07	279974.26	данные отсутствуют	данные отсутствуют
388	786421.94	279990.23	данные отсутствуют	данные отсутствуют
389	786442.73	280008.14	данные отсутствуют	данные отсутствуют
390	786464.74	280017.78	данные отсутствуют	данные отсутствуют

Государственный регистратор		ФГИС ЕГРН
полное наименование должности	подпись	инициалы, фамилия

М.П.

Выписка из Единого государственного реестра недвижимости об объекте недвижимости
Описание местоположения земельного участка

Земельный участок			
(вид объекта недвижимости)			
Лист № __ Раздела 3.2	Всего листов раздела 3.2 : __	Всего разделов: __	Всего листов выписки: __
19.11.2019 № 99/2019/296296746			
Кадастровый номер:		71:23:000000:110 (единое землепользование)	

Сведения о характерных точках границы земельного участка				
Система координат:				
Зона №				
Номер точки	Координаты		Описание закрепления на местности	Средняя квадратическая погрешность определения координат характерных точек границ земельного участка, м
	X	Y		
1	2	3	4	5
391	786479.18	280021.96	данные отсутствуют	данные отсутствуют
392	786481.27	280000.87	данные отсутствуют	данные отсутствуют
393	786463.91	279978.43	данные отсутствуют	данные отсутствуют
394	786465.69	279959.7	данные отсутствуют	данные отсутствуют
395	786489.69	279943.96	данные отсутствуют	данные отсутствуют
396	786504.71	279945.49	данные отсутствуют	данные отсутствуют
397	786483.93	279974.36	данные отсутствуют	данные отсутствуют
398	786490.11	279989.57	данные отсутствуют	данные отсутствуют
399	786532.65	280005.31	данные отсутствуют	данные отсутствуют
400	786517.37	280027.28	данные отсутствуют	данные отсутствуют
401	786641.74	280044.44	данные отсутствуют	данные отсутствуют
402	786722.56	280080.83	данные отсутствуют	данные отсутствуют
403	786872.82	280136.48	данные отсутствуют	данные отсутствуют
404	786869.09	280151.92	данные отсутствуют	данные отсутствуют
405	786892.26	280169.38	данные отсутствуют	данные отсутствуют

Государственный регистратор		ФГИС ЕГРН
полное наименование должности	подпись	инициалы, фамилия

М.П.

Выписка из Единого государственного реестра недвижимости об объекте недвижимости
Описание местоположения земельного участка

Земельный участок			
(вид объекта недвижимости)			
Лист № __ Раздела 3.2	Всего листов раздела 3.2 : __	Всего разделов: __	Всего листов выписки: __
19.11.2019 № 99/2019/296296746			
Кадастровый номер:		71:23:000000:110 (единое землепользование)	

Сведения о характерных точках границы земельного участка				
Система координат:				
Зона №				
Номер точки	Координаты		Описание закрепления на местности	Средняя квадратическая погрешность определения координат характерных точек границ земельного участка, м
	X	Y		
1	2	3	4	5
406	786965.91	280208.33	данные отсутствуют	данные отсутствуют
407	786987.6	280222.58	данные отсутствуют	данные отсутствуют
408	787001.25	280224.85	данные отсутствуют	данные отсутствуют
409	787017.71	280222.73	данные отсутствуют	данные отсутствуют
410	787034.45	280213.46	данные отсутствуют	данные отсутствуют
411	787051.15	280214.13	данные отсутствуют	данные отсутствуют
412	787059.54	280223.82	данные отсутствуют	данные отсутствуют
413	787075.11	280251.78	данные отсутствуют	данные отсутствуют
414	787082.92	280261.23	данные отсутствуют	данные отсутствуют
415	787118.93	280271.83	данные отсутствуют	данные отсутствуют
416	787133.92	280285.78	данные отсутствуют	данные отсутствуют
417	787143.15	280287.16	данные отсутствуют	данные отсутствуют
418	787154.51	280284.71	данные отсутствуют	данные отсутствуют
419	787172.43	280277.15	данные отсутствуют	данные отсутствуют
420	787184.74	280279.45	данные отсутствуют	данные отсутствуют

Государственный регистратор		ФГИС ЕГРН
полное наименование должности	подпись	инициалы, фамилия

М.П.

Выписка из Единого государственного реестра недвижимости об объекте недвижимости
Описание местоположения земельного участка

Земельный участок			
(вид объекта недвижимости)			
Лист № __ Раздела 3.2	Всего листов раздела 3.2 : __	Всего разделов: __	Всего листов выписки: __
19.11.2019 № 99/2019/296296746			
Кадастровый номер:		71:23:000000:110 (единое землепользование)	

Сведения о характерных точках границы земельного участка				
Система координат: Зона №				
Номер точки	Координаты		Описание закрепления на местности	Средняя квадратическая погрешность определения координат характерных точек границ земельного участка, м
	X	Y		
1	2	3	4	5
421	787194.5	280284.47	данные отсутствуют	данные отсутствуют
422	787240.01	280301.65	данные отсутствуют	данные отсутствуют
423	787259.22	280322.63	данные отсутствуют	данные отсутствуют
424	787261.08	280332.37	данные отсутствуют	данные отсутствуют
425	787258.09	280336.67	данные отсутствуют	данные отсутствуют
426	787245.53	280342.98	данные отсутствуют	данные отсутствуют
427	787239.63	280346.72	данные отсутствуют	данные отсутствуют
428	787236.99	280350	данные отсутствуют	данные отсутствуют
429	787240.67	280352.06	данные отсутствуют	данные отсутствуют
430	787254.72	280355.5	данные отсутствуют	данные отсутствуют
431	787293.28	280355.68	данные отсутствуют	данные отсутствуют
432	787329.65	280351.69	данные отсутствуют	данные отсутствуют
433	787353.35	280346.33	данные отсутствуют	данные отсутствуют
434	787382.13	280333.44	данные отсутствуют	данные отсутствуют
435	787399.11	280328.58	данные отсутствуют	данные отсутствуют

Государственный регистратор		ФГИС ЕГРН
полное наименование должности	подпись	инициалы, фамилия

М.П.

Выписка из Единого государственного реестра недвижимости об объекте недвижимости
Описание местоположения земельного участка

Земельный участок			
(вид объекта недвижимости)			
Лист № ___ Раздела 3.2	Всего листов раздела 3.2 : ___	Всего разделов: ___	Всего листов выписки: ___
19.11.2019 № 99/2019/296296746			
Кадастровый номер:		71:23:000000:110 (единое землепользование)	

Сведения о характерных точках границы земельного участка				
Система координат: Зона №				
Номер точки	Координаты		Описание закрепления на местности	Средняя квадратическая погрешность определения координат характерных точек границ земельного участка, м
	X	Y		
1	2	3	4	5
436	787420.23	280329.83	данные отсутствуют	данные отсутствуют
437	787443.53	280349.42	данные отсутствуют	данные отсутствуют
438	787481.21	280368.6	данные отсутствуют	данные отсутствуют
439	787499.48	280383.87	данные отсутствуют	данные отсутствуют
440	787510.08	280399.97	данные отсутствуют	данные отсутствуют
441	787514.53	280416.03	данные отсутствуют	данные отсутствуют
442	787514.28	280463.78	данные отсутствуют	данные отсутствуют
443	787515.89	280481.21	данные отсутствуют	данные отсутствуют
444	787521.43	280492.62	данные отсутствуют	данные отсутствуют
445	787529.1	280498.72	данные отсутствуют	данные отсутствуют
446	787538.44	280500.98	данные отсутствуют	данные отсутствуют
447	787568.81	280506.49	данные отсутствуют	данные отсутствуют
448	787603.3	280516.31	данные отсутствуют	данные отсутствуют
449	787622.62	280526.39	данные отсутствуют	данные отсутствуют
450	787640.4	280541.47	данные отсутствуют	данные отсутствуют

Государственный регистратор		ФГИС ЕГРН
полное наименование должности	подпись	инициалы, фамилия

М.П.

Выписка из Единого государственного реестра недвижимости об объекте недвижимости
Описание местоположения земельного участка

Земельный участок			
(вид объекта недвижимости)			
Лист № __ Раздела 3.2	Всего листов раздела 3.2 : __	Всего разделов: __	Всего листов выписки: __
19.11.2019 № 99/2019/296296746			
Кадастровый номер:		71:23:000000:110 (единое землепользование)	

Сведения о характерных точках границы земельного участка				
Система координат: Зона №				
Номер точки	Координаты		Описание закрепления на местности	Средняя квадратическая погрешность определения координат характерных точек границ земельного участка, м
	X	Y		
1	2	3	4	5
451	787653.7	280547.03	данные отсутствуют	данные отсутствуют
452	787674.45	280548.81	данные отсутствуют	данные отсутствуют
453	787689.55	280545.89	данные отсутствуют	данные отсутствуют
454	787700.54	280536.71	данные отсутствуют	данные отсутствуют
455	787707.27	280520.04	данные отсутствуют	данные отсутствуют
456	787707.26	280498.45	данные отсутствуют	данные отсутствуют
457	787709.65	280490.97	данные отсутствуют	данные отсутствуют
458	787730.18	280478.08	данные отсутствуют	данные отсутствуют
459	787772.54	280474.69	данные отсутствуют	данные отсутствуют
460	787857.33	280482.11	данные отсутствуют	данные отсутствуют
461	787959.28	280498.28	данные отсутствуют	данные отсутствуют
462	787995.39	280531.73	данные отсутствуют	данные отсутствуют
463	788015.96	280574.36	данные отсутствуют	данные отсутствуют
464	788101.4	280568.11	данные отсутствуют	данные отсутствуют
465	788131.21	280581.56	данные отсутствуют	данные отсутствуют

Государственный регистратор		ФГИС ЕГРН
полное наименование должности	подпись	инициалы, фамилия

М.П.

Выписка из Единого государственного реестра недвижимости об объекте недвижимости
Описание местоположения земельного участка

Земельный участок			
(вид объекта недвижимости)			
Лист № __ Раздела 3.2	Всего листов раздела 3.2 : __	Всего разделов: __	Всего листов выписки: __
19.11.2019 № 99/2019/296296746			
Кадастровый номер:		71:23:000000:110 (единое землепользование)	

Сведения о характерных точках границы земельного участка				
Система координат: Зона №				
Номер точки	Координаты		Описание закрепления на местности	Средняя квадратическая погрешность определения координат характерных точек границ земельного участка, м
	X	Y		
1	2	3	4	5
466	788145.55	280571.7	данные отсутствуют	данные отсутствуют
467	788158.59	280554.84	данные отсутствуют	данные отсутствуют
468	788162.6	280527.94	данные отсутствуют	данные отсутствуют
469	788181.48	280524.74	данные отсутствуют	данные отсутствуют
470	788211.91	280522.92	данные отсутствуют	данные отсутствуют
471	788228.3	280515.15	данные отсутствуют	данные отсутствуют
472	788232.07	280507.04	данные отсутствуют	данные отсутствуют
473	788232.48	280453.93	данные отсутствуют	данные отсутствуют
474	788241.15	280432.33	данные отсутствуют	данные отсутствуют
475	788261.25	280412.69	данные отсутствуют	данные отсутствуют
476	788287.93	280402.64	данные отсутствуют	данные отсутствуют
477	788319.11	280405.42	данные отсутствуют	данные отсутствуют
478	788343.43	280416.82	данные отсутствуют	данные отсутствуют
479	788360.82	280417.12	данные отсутствуют	данные отсутствуют
480	788406.21	280425.45	данные отсутствуют	данные отсутствуют

Государственный регистратор		ФГИС ЕГРН
полное наименование должности	подпись	инициалы, фамилия

М.П.

Выписка из Единого государственного реестра недвижимости об объекте недвижимости
Описание местоположения земельного участка

Земельный участок			
(вид объекта недвижимости)			
Лист № __ Раздела 3.2	Всего листов раздела 3.2 : __	Всего разделов: __	Всего листов выписки: __
19.11.2019 № 99/2019/296296746			
Кадастровый номер:		71:23:000000:110 (единое землепользование)	

Сведения о характерных точках границы земельного участка				
Система координат:				
Зона №				
Номер точки	Координаты		Описание закрепления на местности	Средняя квадратическая погрешность определения координат характерных точек границ земельного участка, м
	X	Y		
1	2	3	4	5
481	788416.3	280433.19	данные отсутствуют	данные отсутствуют
482	788424.58	280448.6	данные отсутствуют	данные отсутствуют
483	788438.77	280449.15	данные отсутствуют	данные отсутствуют
484	788452.28	280441.86	данные отсутствуют	данные отсутствуют
485	788475.39	280422.33	данные отсутствуют	данные отсутствуют
486	788491.49	280396.02	данные отсутствуют	данные отсутствуют
487	788490.85	280340.6	данные отсутствуют	данные отсутствуют
488	788497.86	280320.91	данные отсутствуют	данные отсутствуют
489	788512.76	280305.19	данные отсутствуют	данные отсутствуют
490	788529.43	280303.78	данные отсутствуют	данные отсутствуют
491	788646.51	280310.47	данные отсутствуют	данные отсутствуют
492	788661.36	280304.08	данные отсутствуют	данные отсутствуют
493	788671.5	280288.23	данные отсутствуют	данные отсутствуют
494	788669.05	280279.26	данные отсутствуют	данные отсутствуют
495	788653.43	280272.96	данные отсутствуют	данные отсутствуют

Государственный регистратор		ФГИС ЕГРН
полное наименование должности	подпись	инициалы, фамилия

М.П.

Выписка из Единого государственного реестра недвижимости об объекте недвижимости
Описание местоположения земельного участка

Земельный участок			
(вид объекта недвижимости)			
Лист № __ Раздела 3.2	Всего листов раздела 3.2 : __	Всего разделов: __	Всего листов выписки: __
19.11.2019 № 99/2019/296296746			
Кадастровый номер:		71:23:000000:110 (единое землепользование)	

Сведения о характерных точках границы земельного участка				
Система координат: Зона №				
Номер точки	Координаты		Описание закрепления на местности	Средняя квадратическая погрешность определения координат характерных точек границ земельного участка, м
	X	Y		
1	2	3	4	5
496	788600.32	280260.91	данные отсутствуют	данные отсутствуют
497	788580.47	280241.46	данные отсутствуют	данные отсутствуют
498	788566.89	280204.86	данные отсутствуют	данные отсутствуют
499	788560.14	280125.38	данные отсутствуют	данные отсутствуют
500	788564.99	280103.45	данные отсутствуют	данные отсутствуют
501	788572.76	280083.75	данные отсутствуют	данные отсутствуют
502	788574.02	280065.15	данные отсутствуют	данные отсутствуют
503	788557.69	280025.91	данные отсутствуют	данные отсутствуют
504	788538.28	279996.85	данные отсутствуют	данные отсутствуют
505	788520.25	279984.07	данные отсутствуют	данные отсутствуют
506	788505.23	279980.64	данные отсутствуют	данные отсутствуют
507	788480.23	279988.51	данные отсутствуют	данные отсутствуют
508	788446.49	280014.53	данные отсутствуют	данные отсутствуют
509	788410.24	280014.31	данные отсутствуют	данные отсутствуют
510	788384.92	280001.27	данные отсутствуют	данные отсутствуют

Государственный регистратор		ФГИС ЕГРН
полное наименование должности	подпись	инициалы, фамилия

М.П.

Выписка из Единого государственного реестра недвижимости об объекте недвижимости
Описание местоположения земельного участка

Земельный участок			
(вид объекта недвижимости)			
Лист № __ Раздела 3.2	Всего листов раздела 3.2 : __	Всего разделов: __	Всего листов выписки: __
19.11.2019 № 99/2019/296296746			
Кадастровый номер:		71:23:000000:110 (единое землепользование)	

Сведения о характерных точках границы земельного участка				
Система координат: Зона №				
Номер точки	Координаты		Описание закрепления на местности	Средняя квадратическая погрешность определения координат характерных точек границ земельного участка, м
	X	Y		
1	2	3	4	5
511	788367.54	279980.63	данные отсутствуют	данные отсутствуют
512	788349.17	279960.72	данные отсутствуют	данные отсутствуют
513	788340.93	279926.36	данные отсутствуют	данные отсутствуют
514	788341.01	279886.11	данные отсутствуют	данные отсутствуют
515	788316.85	279873.42	данные отсутствуют	данные отсутствуют
516	788277.35	279868.68	данные отсутствуют	данные отсутствуют
517	788264.27	279857.71	данные отсутствуют	данные отсутствуют
518	788258.7	279813.7	данные отсутствуют	данные отсутствуют
519	788271.41	279760.93	данные отсутствуют	данные отсутствуют
520	788287.4	279762.13	данные отсутствуют	данные отсутствуют
521	788311.56	279731.21	данные отсутствуют	данные отсутствуют
522	788379.97	279694.54	данные отсутствуют	данные отсутствуют
523	788371.52	279668.4	данные отсутствуют	данные отсутствуют
524	788316.55	279647.56	данные отсутствуют	данные отсутствуют
525	788276.63	279606.9	данные отсутствуют	данные отсутствуют

Государственный регистратор		ФГИС ЕГРН
полное наименование должности	подпись	инициалы, фамилия

М.П.

Выписка из Единого государственного реестра недвижимости об объекте недвижимости
Описание местоположения земельного участка

Земельный участок			
(вид объекта недвижимости)			
Лист № __ Раздела 3.2	Всего листов раздела 3.2 : __	Всего разделов: __	Всего листов выписки: __
19.11.2019 № 99/2019/296296746			
Кадастровый номер:		71:23:000000:110 (единое землепользование)	

Сведения о характерных точках границы земельного участка				
Система координат:				
Зона №				
Номер точки	Координаты		Описание закрепления на местности	Средняя квадратическая погрешность определения координат характерных точек границ земельного участка, м
	X	Y		
1	2	3	4	5
526	788236.84	279582.03	данные отсутствуют	данные отсутствуют
527	788208.43	279528.95	данные отсутствуют	данные отсутствуют
528	788216.36	279494.88	данные отсутствуют	данные отсутствуют
529	788204.07	279468.03	данные отсутствуют	данные отсутствуют
530	788234.17	279454.16	данные отсутствуют	данные отсутствуют
531	788235.06	279439.37	данные отсутствуют	данные отсутствуют
532	787853.59	280144.82	данные отсутствуют	данные отсутствуют
533	787852.45	280143.17	данные отсутствуют	данные отсутствуют
534	787854.09	280142.03	данные отсутствуют	данные отсутствуют
535	787855.23	280143.67	данные отсутствуют	данные отсутствуют
536	787531.98	280354.72	данные отсутствуют	данные отсутствуют
537	787533.77	280356.17	данные отсутствуют	данные отсутствуют
538	787532.33	280357.96	данные отсутствуют	данные отсутствуют
539	787530.54	280356.53	данные отсутствуют	данные отсутствуют
540	786854.45	279812.06	данные отсутствуют	данные отсутствуют

Государственный регистратор		ФГИС ЕГРН
полное наименование должности	подпись	инициалы, фамилия

М.П.

Выписка из Единого государственного реестра недвижимости об объекте недвижимости
Описание местоположения земельного участка

Земельный участок			
(вид объекта недвижимости)			
Лист № ___ Раздела 3.2	Всего листов раздела 3.2 : ___	Всего разделов: ___	Всего листов выписки: ___
19.11.2019 № 99/2019/296296746			
Кадастровый номер:		71:23:000000:110 (единое землепользование)	

Сведения о характерных точках границы земельного участка				
Система координат: Зона №				
Номер точки	Координаты		Описание закрепления на местности	Средняя квадратическая погрешность определения координат характерных точек границ земельного участка, м
	X	Y		
1	2	3	4	5
541	786856.25	279813.5	данные отсутствуют	данные отсутствуют
542	786854.81	279815.3	данные отсутствуют	данные отсутствуют
543	786853.02	279813.85	данные отсутствуют	данные отсутствуют
544	788206.31	279573.28	данные отсутствуют	данные отсутствуют
545	788230.28	279637.36	данные отсутствуют	данные отсутствуют
546	788241.5	279700.1	данные отсутствуют	данные отсутствуют
547	788222.88	279706.87	данные отсутствуют	данные отсутствуют
548	788214.26	279642.96	данные отсутствуют	данные отсутствуют
549	788188.09	279570.62	данные отсутствуют	данные отсутствуют
550	788271.04	279875.63	данные отсутствуют	данные отсутствуют
551	788344.9	279974.03	данные отсутствуют	данные отсутствуют
552	788332.02	279983.44	данные отсутствуют	данные отсутствуют
553	788258.81	279884.46	данные отсутствуют	данные отсутствуют
554	787129.21	279916.29	данные отсутствуют	0.3
555	787128.74	279928.27	данные отсутствуют	0.3

Государственный регистратор		ФГИС ЕГРН
полное наименование должности	подпись	инициалы, фамилия

М.П.

Выписка из Единого государственного реестра недвижимости об объекте недвижимости
Описание местоположения земельного участка

Земельный участок			
(вид объекта недвижимости)			
Лист № __ Раздела 3.2	Всего листов раздела 3.2 : __	Всего разделов: __	Всего листов выписки: __
19.11.2019 № 99/2019/296296746			
Кадастровый номер:		71:23:000000:110 (единое землепользование)	

Сведения о характерных точках границы земельного участка				
Система координат:				
Зона №				
Номер точки	Координаты		Описание закрепления на местности	Средняя квадратическая погрешность определения координат характерных точек границ земельного участка, м
	X	Y		
1	2	3	4	5
556	787120.23	279957.88	данные отсутствуют	0.3
557	787125.05	279991.88	данные отсутствуют	0.3
558	787115.78	279981.69	данные отсутствуют	0.3
559	787098.07	279979.6	данные отсутствуют	0.3
560	787010.8	280006.86	данные отсутствуют	0.3
561	786979.39	280009.97	данные отсутствуют	0.3
562	787048.89	279952.94	данные отсутствуют	0.3
563	787074.93	279940.38	данные отсутствуют	0.3
564	787109.33	279913.79	данные отсутствуют	0.3
565	787120.57	279911.26	данные отсутствуют	0.3
566	787403.34	280188.19	данные отсутствуют	0.3
567	787385.55	280221.22	данные отсутствуют	0.3
568	787382.26	280238.61	данные отсутствуют	0.3
569	787385.25	280252.06	данные отсутствуют	0.3
570	787340.44	280238.87	данные отсутствуют	0.3

Государственный регистратор		ФГИС ЕГРН
полное наименование должности	подпись	инициалы, фамилия

М.П.

Выписка из Единого государственного реестра недвижимости об объекте недвижимости
Описание местоположения земельного участка

Земельный участок			
(вид объекта недвижимости)			
Лист № __ Раздела 3.2	Всего листов раздела 3.2 : __	Всего разделов: __	Всего листов выписки: __
19.11.2019 № 99/2019/296296746			
Кадастровый номер:		71:23:000000:110 (единое землепользование)	

Сведения о характерных точках границы земельного участка				
Система координат:				
Зона №				
Номер точки	Координаты		Описание закрепления на местности	Средняя квадратическая погрешность определения координат характерных точек границ земельного участка, м
	X	Y		
1	2	3	4	5
571	787288.7	280219.06	данные отсутствуют	0.3
572	787246.49	280197.23	данные отсутствуют	0.3
573	787233.36	280178.57	данные отсутствуют	0.3
574	787211.15	280163.56	данные отсутствуют	0.3
575	787184.3	280144.62	данные отсутствуют	0.3
576	787143.76	280134.05	данные отсутствуют	0.3
577	787116.64	280113.36	данные отсутствуют	0.3
578	787096.06	280095.84	данные отсутствуют	0.3
579	787076.07	280091.01	данные отсутствуют	0.3
580	787045.78	280091.35	данные отсутствуют	0.3
581	787055.27	280073.27	данные отсутствуют	0.3
582	787050.28	280056.49	данные отсутствуют	0.3
583	786985.84	280013.24	данные отсутствуют	0.3
584	787011.98	280010.44	данные отсутствуют	0.3
585	787098.36	279983.71	данные отсутствуют	0.3

Государственный регистратор		ФГИС ЕГРН
полное наименование должности	подпись	инициалы, фамилия

М.П.

Выписка из Единого государственного реестра недвижимости об объекте недвижимости
Описание местоположения земельного участка

Земельный участок			
(вид объекта недвижимости)			
Лист № __ Раздела 3.2	Всего листов раздела 3.2 : __	Всего разделов: __	Всего листов выписки: __
19.11.2019 № 99/2019/296296746			
Кадастровый номер:		71:23:000000:110 (единое землепользование)	

Сведения о характерных точках границы земельного участка				
Система координат:				
Зона №				
Номер точки	Координаты		Описание закрепления на местности	Средняя квадратическая погрешность определения координат характерных точек границ земельного участка, м
	X	Y		
1	2	3	4	5
586	787114.64	279984.99	данные отсутствуют	0.3
587	787125.18	279996.89	данные отсутствуют	0.3
588	787126.58	280019.38	данные отсутствуют	0.3
589	787123.08	280058.07	данные отсутствуют	0.3
590	787125.05	280077.43	данные отсутствуют	0.3
591	787148.16	280104.75	данные отсутствуют	0.3
592	787173.03	280123.56	данные отсутствуют	0.3
593	787208.25	280135.77	данные отсутствуют	0.3
594	787247.3	280138.59	данные отсутствуют	0.3
595	787326.29	280133.68	данные отсутствуют	0.3
596	787360.57	280138.01	данные отсутствуют	0.3
597	787386.87	280147.63	данные отсутствуют	0.3
598	787401.53	280157.58	данные отсутствуют	0.3
599	787406	280171.74	данные отсутствуют	0.3
600	787350.89	280209.68	данные отсутствуют	0.2

Государственный регистратор		ФГИС ЕГРН
полное наименование должности	подпись	инициалы, фамилия

М.П.

Выписка из Единого государственного реестра недвижимости об объекте недвижимости
Описание местоположения земельного участка

Земельный участок			
(вид объекта недвижимости)			
Лист № __ Раздела 3.2	Всего листов раздела 3.2 : __	Всего разделов: __	Всего листов выписки: __
19.11.2019 № 99/2019/296296746			
Кадастровый номер:		71:23:000000:110 (единое землепользование)	

Сведения о характерных точках границы земельного участка				
Система координат:				
Зона №				
Номер точки	Координаты		Описание закрепления на местности	Средняя квадратическая погрешность определения координат характерных точек границ земельного участка, м
	X	Y		
1	2	3	4	5
601	787349.45	280211.48	данные отсутствуют	0.2
602	787351.24	280212.91	данные отсутствуют	0.2
603	787352.68	280211.12	данные отсутствуют	0.2
604	787101.11	280009.62	данные отсутствуют	0.2
605	787099.67	280011.42	данные отсутствуют	0.2
606	787101.46	280012.85	данные отсутствуют	0.2
607	787102.9	280011.06	данные отсутствуют	0.2
608	786974.05	280013.61	данные отсутствуют	0.3
609	786962.87	280024.47	данные отсутствуют	0.3
610	786943.27	280026.01	данные отсутствуют	0.3
611	786910.59	280004.84	данные отсутствуют	0.3
612	786897.41	280005.59	данные отсутствуют	0.3
613	786902.24	280017.86	данные отсутствуют	0.3
614	786966.1	280054.99	данные отсутствуют	0.3
615	786975.61	280076.19	данные отсутствуют	0.3

Государственный регистратор		ФГИС ЕГРН
полное наименование должности	подпись	инициалы, фамилия

М.П.

Выписка из Единого государственного реестра недвижимости об объекте недвижимости
Описание местоположения земельного участка

Земельный участок			
(вид объекта недвижимости)			
Лист № __ Раздела 3.2	Всего листов раздела 3.2 : __	Всего разделов: __	Всего листов выписки: __
19.11.2019 № 99/2019/296296746			
Кадастровый номер:		71:23:000000:110 (единое землепользование)	

Сведения о характерных точках границы земельного участка				
Система координат:				
Зона №				
Номер точки	Координаты		Описание закрепления на местности	Средняя квадратическая погрешность определения координат характерных точек границ земельного участка, м
	X	Y		
1	2	3	4	5
616	786963.76	280070.52	данные отсутствуют	0.3
617	786922.44	280036.5	данные отсутствуют	0.3
618	786891.91	280025.54	данные отсутствуют	0.3
619	786861.37	280007.81	данные отсутствуют	0.3
620	786837.29	279999.6	данные отсутствуют	0.3
621	786795.26	279982.74	данные отсутствуют	0.3
622	786756.2	279964.51	данные отсутствуют	0.3
623	786707.53	279961.27	данные отсутствуют	0.3
624	786645.39	279946.11	данные отсутствуют	0.3
625	786620.43	279937.15	данные отсутствуют	0.3
626	786638.27	279927.71	данные отсутствуют	0.3
627	786664.97	279910.97	данные отсутствуют	0.3
628	786679.21	279907.11	данные отсутствуют	0.3
629	786732.14	279922.21	данные отсутствуют	0.3
630	786811.94	279952.53	данные отсутствуют	0.3

Государственный регистратор		ФГИС ЕГРН
полное наименование должности	подпись	инициалы, фамилия

М.П.

Выписка из Единого государственного реестра недвижимости об объекте недвижимости
Описание местоположения земельного участка

Земельный участок			
(вид объекта недвижимости)			
Лист № __ Раздела 3.2	Всего листов раздела 3.2 : __	Всего разделов: __	Всего листов выписки: __
19.11.2019 № 99/2019/296296746			
Кадастровый номер:		71:23:000000:110 (единое землепользование)	

Сведения о характерных точках границы земельного участка				
Система координат:				
Зона №				
Номер точки	Координаты		Описание закрепления на местности	Средняя квадратическая погрешность определения координат характерных точек границ земельного участка, м
	X	Y		
1	2	3	4	5
631	786888.4	279981.31	данные отсутствуют	0.3
632	786945.14	280010.73	данные отсутствуют	0.3
633	786965.73	280014.3	данные отсутствуют	0.3
634	786585.12	279832.76	данные отсутствуют	0.3
635	786584.73	279843.62	данные отсутствуют	0.3
636	786575.17	279863.3	данные отсутствуют	0.3
637	786571.97	279889.73	данные отсутствуют	0.3
638	786571.05	279900.13	данные отсутствуют	0.3
639	786553.6	279878.61	данные отсутствуют	0.3
640	786526.43	279825.71	данные отсутствуют	0.3
641	786521.67	279816.65	данные отсутствуют	0.3
642	786548.28	279818.37	данные отсутствуют	0.3
643	786571.35	279821.35	данные отсутствуют	0.3
644	786580.74	279826.22	данные отсутствуют	0.3
645	786961.89	280996.97	данные отсутствуют	0.3

Государственный регистратор		ФГИС ЕГРН
полное наименование должности	подпись	инициалы, фамилия

М.П.

Выписка из Единого государственного реестра недвижимости об объекте недвижимости
Описание местоположения земельного участка

Земельный участок			
(вид объекта недвижимости)			
Лист № __ Раздела 3.2	Всего листов раздела 3.2 : __	Всего разделов: __	Всего листов выписки: __
19.11.2019 № 99/2019/296296746			
Кадастровый номер:		71:23:000000:110 (единое землепользование)	

Сведения о характерных точках границы земельного участка				
Система координат:				
Зона №				
Номер точки	Координаты		Описание закрепления на местности	Средняя квадратическая погрешность определения координат характерных точек границ земельного участка, м
	X	Y		
1	2	3	4	5
646	786968.85	280919.29	данные отсутствуют	0.3
647	786967.9	280863.04	данные отсутствуют	0.3
648	786995.79	280809.95	данные отсутствуют	0.3
649	787069.27	280723.43	данные отсутствуют	0.3
650	787145.03	280619.81	данные отсутствуют	0.3
651	787178.24	280574.23	данные отсутствуют	0.3
652	787204.11	280522.57	данные отсутствуют	0.3
653	787218.82	280441.42	данные отсутствуют	0.3
654	787231.79	280409.86	данные отсутствуют	0.3
655	787258.37	280384.56	данные отсутствуют	0.3
656	787274.68	280380.47	данные отсутствуют	0.3
657	787347.82	280395.55	данные отсутствуют	0.3
658	787392.87	280407.45	данные отсутствуют	0.3
659	787457.48	280405.64	данные отсутствуют	0.3
660	787487.34	280418.09	данные отсутствуют	0.3

Государственный регистратор		ФГИС ЕГРН
полное наименование должности	подпись	инициалы, фамилия

М.П.

Выписка из Единого государственного реестра недвижимости об объекте недвижимости
Описание местоположения земельного участка

Земельный участок			
(вид объекта недвижимости)			
Лист № __ Раздела 3.2	Всего листов раздела 3.2 : __	Всего разделов: __	Всего листов выписки: __
19.11.2019 № 99/2019/296296746			
Кадастровый номер:		71:23:000000:110 (единое землепользование)	

Сведения о характерных точках границы земельного участка				
Система координат:				
Зона №				
Номер точки	Координаты		Описание закрепления на местности	Средняя квадратическая погрешность определения координат характерных точек границ земельного участка, м
	X	Y		
1	2	3	4	5
661	787496.02	280455.2	данные отсутствуют	0.3
662	787488.88	280483.3	данные отсутствуют	0.3
663	787511.71	280516.64	данные отсутствуют	0.3
664	787588.37	280533.87	данные отсутствуют	0.3
665	787652.41	280574.12	данные отсутствуют	0.3
666	787689.6	280551.98	данные отсутствуют	0.3
667	787704.47	280539.86	данные отсутствуют	0.3
668	787711.5	280521.58	данные отсутствуют	0.3
669	787711.98	280498.46	данные отсутствуют	0.3
670	787738.76	280528.3	данные отсутствуют	0.3
671	787775.93	280550.97	данные отсутствуют	0.3
672	787803.97	280554.55	данные отсутствуют	0.3
673	787837.48	280527.66	данные отсутствуют	0.3
674	787855.19	280532.15	данные отсутствуют	0.3
675	787855.63	280552.01	данные отсутствуют	0.3

Государственный регистратор		ФГИС ЕГРН
полное наименование должности	подпись	инициалы, фамилия

М.П.

Выписка из Единого государственного реестра недвижимости об объекте недвижимости
Описание местоположения земельного участка

Земельный участок			
(вид объекта недвижимости)			
Лист № __ Раздела 3.2	Всего листов раздела 3.2 : __	Всего разделов: __	Всего листов выписки: __
19.11.2019 № 99/2019/296296746			
Кадастровый номер:		71:23:000000:110 (единое землепользование)	

Сведения о характерных точках границы земельного участка				
Система координат:				
Зона №				
Номер точки	Координаты		Описание закрепления на местности	Средняя квадратическая погрешность определения координат характерных точек границ земельного участка, м
	X	Y		
1	2	3	4	5
676	787839.76	280575.84	данные отсутствуют	0.3
677	787838.4	280608.02	данные отсутствуют	0.3
678	787868	280625.2	данные отсутствуют	0.3
679	787861.95	280670.38	данные отсутствуют	0.3
680	787833.54	280663.24	данные отсутствуют	0.3
681	787809.43	280679.86	данные отсутствуют	0.3
682	787785.68	280683.3	данные отсутствуют	0.3
683	787755.61	280676.18	данные отсутствуют	0.3
684	787763.89	280666	данные отсутствуют	0.3
685	787784.57	280665.09	данные отсутствуют	0.3
686	787786.58	280650.81	данные отсутствуют	0.3
687	787714.22	280643.48	данные отсутствуют	0.3
688	787725.66	280678.31	данные отсутствуют	0.3
689	787695.69	280714.88	данные отсутствуют	0.3
690	787686.72	280714.73	данные отсутствуют	0.3

Государственный регистратор		ФГИС ЕГРН
полное наименование должности	подпись	инициалы, фамилия

М.П.

Выписка из Единого государственного реестра недвижимости об объекте недвижимости
Описание местоположения земельного участка

Земельный участок			
(вид объекта недвижимости)			
Лист № __ Раздела 3.2	Всего листов раздела 3.2 : __	Всего разделов: __	Всего листов выписки: __
19.11.2019 № 99/2019/296296746			
Кадастровый номер:		71:23:000000:110 (единое землепользование)	

Сведения о характерных точках границы земельного участка				
Система координат:				
Зона №				
Номер точки	Координаты		Описание закрепления на местности	Средняя квадратическая погрешность определения координат характерных точек границ земельного участка, м
	X	Y		
1	2	3	4	5
691	787684.94	280707.47	данные отсутствуют	0.3
692	787704.36	280676.67	данные отсутствуют	0.3
693	787699.44	280647.63	данные отсутствуют	0.3
694	787668.88	280640.47	данные отсутствуют	0.3
695	787655.84	280647	данные отсутствуют	0.3
696	787674.25	280610.76	данные отсутствуют	0.3
697	787663.72	280582.04	данные отсутствуют	0.3
698	787625.25	280574.53	данные отсутствуют	0.3
699	787579.06	280580.87	данные отсутствуют	0.3
700	787543.73	280574.07	данные отсутствуют	0.3
701	787513.13	280531.4	данные отсутствуют	0.3
702	787453.59	280501.77	данные отсутствуют	0.3
703	787405.49	280468.62	данные отсутствуют	0.3
704	787384.16	280465.85	данные отсутствуют	0.3
705	787381.49	280474.82	данные отсутствуют	0.3

Государственный регистратор		ФГИС ЕГРН
полное наименование должности	подпись	инициалы, фамилия

М.П.

Выписка из Единого государственного реестра недвижимости об объекте недвижимости
Описание местоположения земельного участка

Земельный участок			
(вид объекта недвижимости)			
Лист № __ Раздела 3.2	Всего листов раздела 3.2 : __	Всего разделов: __	Всего листов выписки: __
19.11.2019 № 99/2019/296296746			
Кадастровый номер:		71:23:000000:110 (единое землепользование)	

Сведения о характерных точках границы земельного участка				
Система координат:				
Зона №				
Номер точки	Координаты		Описание закрепления на местности	Средняя квадратическая погрешность определения координат характерных точек границ земельного участка, м
	X	Y		
1	2	3	4	5
706	787411.9	280504.65	данные отсутствуют	0.3
707	787439.75	280540.5	данные отсутствуют	0.3
708	787481.95	280551.09	данные отсутствуют	0.3
709	787510.41	280584.98	данные отсутствуют	0.3
710	787531.43	280631.36	данные отсутствуют	0.3
711	787557.55	280661.32	данные отсутствуют	0.3
712	787579.84	280666.76	данные отсутствуют	0.3
713	787642.03	280742.28	данные отсутствуют	0.3
714	787625.48	280758.51	данные отсутствуют	0.3
715	787629.23	280789.25	данные отсутствуют	0.3
716	787602.84	280797.37	данные отсутствуют	0.3
717	787586.72	280788.76	данные отсутствуют	0.3
718	787581.37	280768.98	данные отсутствуют	0.3
719	787591	280738.55	данные отсутствуют	0.3
720	787585.09	280717.38	данные отсутствуют	0.3

Государственный регистратор		ФГИС ЕГРН
полное наименование должности	подпись	инициалы, фамилия

М.П.

Выписка из Единого государственного реестра недвижимости об объекте недвижимости
Описание местоположения земельного участка

Земельный участок			
(вид объекта недвижимости)			
Лист № __ Раздела 3.2	Всего листов раздела 3.2 : __	Всего разделов: __	Всего листов выписки: __
19.11.2019 № 99/2019/296296746			
Кадастровый номер:		71:23:000000:110 (единое землепользование)	

Сведения о характерных точках границы земельного участка				
Система координат:				
Зона №				
Номер точки	Координаты		Описание закрепления на местности	Средняя квадратическая погрешность определения координат характерных точек границ земельного участка, м
	X	Y		
1	2	3	4	5
721	787542.68	280690.3	данные отсутствуют	0.3
722	787548.84	280662.89	данные отсутствуют	0.3
723	787503.48	280673.96	данные отсутствуют	0.3
724	787497.35	280693.51	данные отсутствуют	0.3
725	787509.75	280717.39	данные отсутствуют	0.3
726	787553.21	280739.12	данные отсутствуют	0.3
727	787548.64	280771.39	данные отсутствуют	0.3
728	787533.89	280805.81	данные отсутствуют	0.3
729	787583.64	280836.14	данные отсутствуют	0.3
730	787664.79	280850.3	данные отсутствуют	0.3
731	787811.79	280866.04	данные отсутствуют	0.3
732	787733.17	280912.71	данные отсутствуют	0.3
733	787538.82	281032.32	данные отсутствуют	0.3
734	787451.99	281064.95	данные отсутствуют	0.3
735	787240.7	281192.02	данные отсутствуют	0.3

Государственный регистратор		ФГИС ЕГРН
полное наименование должности	подпись	инициалы, фамилия

М.П.

Выписка из Единого государственного реестра недвижимости об объекте недвижимости
Описание местоположения земельного участка

Земельный участок			
(вид объекта недвижимости)			
Лист № ___ Раздела 3.2	Всего листов раздела 3.2 : ___	Всего разделов: ___	Всего листов выписки: ___
19.11.2019 № 99/2019/296296746			
Кадастровый номер:		71:23:000000:110 (единое землепользование)	

Сведения о характерных точках границы земельного участка				
Система координат:				
Зона №				
Номер точки	Координаты		Описание закрепления на местности	Средняя квадратическая погрешность определения координат характерных точек границ земельного участка, м
	X	Y		
1	2	3	4	5
736	786926.33	281383.08	данные отсутствуют	0.3
737	786905.99	281371.41	данные отсутствуют	0.3
738	786918.78	281354.91	данные отсутствуют	0.3
739	786931.8	281307.94	данные отсутствуют	0.3
740	786946.82	281113.13	данные отсутствуют	0.3
741	787828.59	280592.31	данные отсутствуют	0.2
742	787827.16	280594.1	данные отсутствуют	0.2
743	787828.95	280595.54	данные отсутствуют	0.2
744	787830.39	280593.74	данные отсутствуют	0.2
745	787467.94	280670.24	данные отсутствуют	0.3
746	787440.15	280669.77	данные отсутствуют	0.3
747	787360.08	280620.96	данные отсутствуют	0.3
748	787281.62	280582.73	данные отсутствуют	0.3
749	787338.3	280482.84	данные отсутствуют	0.3
750	787357.48	280478.23	данные отсутствуют	0.3

Государственный регистратор		ФГИС ЕГРН
полное наименование должности	подпись	инициалы, фамилия

М.П.

Выписка из Единого государственного реестра недвижимости об объекте недвижимости
Описание местоположения земельного участка

Земельный участок			
(вид объекта недвижимости)			
Лист № ___ Раздела 3.2	Всего листов раздела 3.2 : ___	Всего разделов: ___	Всего листов выписки: ___
19.11.2019 № 99/2019/296296746			
Кадастровый номер:		71:23:000000:110 (единое землепользование)	

Сведения о характерных точках границы земельного участка				
Система координат:				
Зона №				
Номер точки	Координаты		Описание закрепления на местности	Средняя квадратическая погрешность определения координат характерных точек границ земельного участка, м
	X	Y		
1	2	3	4	5
751	787373.55	280492.4	данные отсутствуют	0.3
752	787363.64	280537.24	данные отсутствуют	0.3
753	787370.53	280547.23	данные отсутствуют	0.3
754	787407.48	280543.32	данные отсутствуют	0.3
755	787445.96	280575.93	данные отсутствуют	0.3
756	787446.22	280625.91	данные отсутствуют	0.3
757	787468.83	280658.29	данные отсутствуют	0.3
758	787521.5	280740.16	данные отсутствуют	0.3
759	787521.07	280776.25	данные отсутствуют	0.3
760	787506.69	280778.87	данные отсутствуют	0.3
761	787491.96	280758.42	данные отсутствуют	0.3
762	787453.51	280759.48	данные отсутствуют	0.3
763	787449.82	280770.11	данные отсутствуют	0.3
764	787430.2	280759.75	данные отсутствуют	0.3
765	787425.7	280692.17	данные отсутствуют	0.3

Государственный регистратор		ФГИС ЕГРН
полное наименование должности	подпись	инициалы, фамилия

М.П.

Выписка из Единого государственного реестра недвижимости об объекте недвижимости
Описание местоположения земельного участка

Земельный участок			
(вид объекта недвижимости)			
Лист № __ Раздела 3.2	Всего листов раздела 3.2 : __	Всего разделов: __	Всего листов выписки: __
19.11.2019 № 99/2019/296296746			
Кадастровый номер:		71:23:000000:110 (единое землепользование)	

Сведения о характерных точках границы земельного участка				
Система координат:				
Зона №				
Номер точки	Координаты		Описание закрепления на местности	Средняя квадратическая погрешность определения координат характерных точек границ земельного участка, м
	X	Y		
1	2	3	4	5
766	787446.61	280684.1	данные отсутствуют	0.3
767	787463.61	280689.37	данные отсутствуют	0.3
768	787471.63	280716.88	данные отсутствуют	0.3
769	787487.59	280722.89	данные отсутствуют	0.3
770	787504.65	280738.01	данные отсутствуют	0.3
771	786939.43	280864.95	данные отсутствуют	0.3
772	786936.31	280895.07	данные отсутствуют	0.3
773	786927.32	280941.62	данные отсутствуют	0.3
774	786910.04	281150.33	данные отсутствуют	0.3
775	786893.55	281377.41	данные отсутствуют	0.3
776	786840.62	281417.48	данные отсутствуют	0.3
777	786872.56	280963.02	данные отсутствуют	0.3
778	786925.73	280869.23	данные отсутствуют	0.3
779	784297.35	281946.56	данные отсутствуют	данные отсутствуют
780	784157.43	281754.08	данные отсутствуют	данные отсутствуют

Государственный регистратор		ФГИС ЕГРН
полное наименование должности	подпись	инициалы, фамилия

М.П.

Выписка из Единого государственного реестра недвижимости об объекте недвижимости
Описание местоположения земельного участка

Земельный участок			
(вид объекта недвижимости)			
Лист № __ Раздела 3.2	Всего листов раздела 3.2 : __	Всего разделов: __	Всего листов выписки: __
19.11.2019 № 99/2019/296296746			
Кадастровый номер:		71:23:000000:110 (единое землепользование)	

Сведения о характерных точках границы земельного участка				
Система координат: Зона №				
Номер точки	Координаты		Описание закрепления на местности	Средняя квадратическая погрешность определения координат характерных точек границ земельного участка, м
	X	Y		
1	2	3	4	5
781	783739.69	281203.23	данные отсутствуют	данные отсутствуют
782	783157.86	281630.41	данные отсутствуют	данные отсутствуют
783	783164	281703.17	данные отсутствуют	данные отсутствуют
784	783217.89	281813.69	данные отсутствуют	данные отсутствуют
785	783281.6	281998.82	данные отсутствуют	данные отсутствуют
786	783293.01	282018.55	данные отсутствуют	данные отсутствуют
787	783315.04	282032.88	данные отсутствуют	данные отсутствуют
788	783405.75	282046.78	данные отсутствуют	данные отсутствуют
789	783418.94	282064.77	данные отсутствуют	данные отсутствуют
790	783449.88	282154.88	данные отсутствуют	данные отсутствуют
791	783512.8	282322.18	данные отсутствуют	данные отсутствуют
792	783529.56	282322.16	данные отсутствуют	данные отсутствуют
793	783754.29	282294.56	данные отсутствуют	данные отсутствуют
794	783932.2	282268.1	данные отсутствуют	данные отсутствуют
795	783932.65	282271.06	данные отсутствуют	данные отсутствуют

Государственный регистратор		ФГИС ЕГРН
полное наименование должности	подпись	инициалы, фамилия

М.П.

Выписка из Единого государственного реестра недвижимости об объекте недвижимости
Описание местоположения земельного участка

Земельный участок			
(вид объекта недвижимости)			
Лист № __ Раздела 3.2	Всего листов раздела 3.2 : __	Всего разделов: __	Всего листов выписки: __
19.11.2019 № 99/2019/296296746			
Кадастровый номер:		71:23:000000:110 (единое землепользование)	

Сведения о характерных точках границы земельного участка				
Система координат:				
Зона №				
Номер точки	Координаты		Описание закрепления на местности	Средняя квадратическая погрешность определения координат характерных точек границ земельного участка, м
	X	Y		
1	2	3	4	5
796	783754.68	282297.52	данные отсутствуют	данные отсутствуют
797	783529.78	282325.16	данные отсутствуют	данные отсутствуют
798	783518.26	282326.29	данные отсутствуют	данные отсутствуют
799	783508.74	282346.14	данные отсутствуют	данные отсутствуют
800	783393.6	282408.22	данные отсутствуют	данные отсутствуют
801	783318.94	282484.31	данные отсутствуют	данные отсутствуют
802	783313.44	282598.21	данные отсутствуют	данные отсутствуют
803	783309.79	282774.78	данные отсутствуют	данные отсутствуют
804	783315.01	282867.9	данные отсутствуют	данные отсутствуют
805	783330.22	282915.41	данные отсутствуют	данные отсутствуют
806	783353.55	282919.54	данные отсутствуют	данные отсутствуют
807	783368.38	282944.59	данные отсутствуют	данные отсутствуют
808	783391.69	282962.3	данные отсутствуют	данные отсутствуют
809	783410.83	282989.13	данные отсутствуют	данные отсутствуют
810	783439.7	283001.3	данные отсутствуют	данные отсутствуют

Государственный регистратор		ФГИС ЕГРН
полное наименование должности	подпись	инициалы, фамилия

М.П.

Выписка из Единого государственного реестра недвижимости об объекте недвижимости
Описание местоположения земельного участка

Земельный участок			
(вид объекта недвижимости)			
Лист № __ Раздела 3.2	Всего листов раздела 3.2 : __	Всего разделов: __	Всего листов выписки: __
19.11.2019 № 99/2019/296296746			
Кадастровый номер:		71:23:000000:110 (единое землепользование)	

Сведения о характерных точках границы земельного участка				
Система координат:				
Зона №				
Номер точки	Координаты		Описание закрепления на местности	Средняя квадратическая погрешность определения координат характерных точек границ земельного участка, м
	X	Y		
1	2	3	4	5
811	783452.33	283015.14	данные отсутствуют	данные отсутствуют
812	783458.34	283039.43	данные отсутствуют	данные отсутствуют
813	783471.84	283050.72	данные отсутствуют	данные отсутствуют
814	783491.75	283053.59	данные отсутствуют	данные отсутствуют
815	783511.05	283044.29	данные отсутствуют	данные отсутствуют
816	783535.98	283021.08	данные отсутствуют	данные отсутствуют
817	783530.07	283004.72	данные отсутствуют	данные отсутствуют
818	783533.94	282991.32	данные отсутствуют	данные отсутствуют
819	783555.33	282972.93	данные отсутствуют	данные отсутствуют
820	783570.58	282950.6	данные отсутствуют	данные отсутствуют
821	783589.37	282939.03	данные отсутствуют	данные отсутствуют
822	783612.39	282937.56	данные отсутствуют	данные отсутствуют
823	783634.43	282946.68	данные отсутствуют	данные отсутствуют
824	783661.69	282972.26	данные отсутствуют	данные отсутствуют
825	783681.26	282997.24	данные отсутствуют	данные отсутствуют

Государственный регистратор		ФГИС ЕГРН
полное наименование должности	подпись	инициалы, фамилия

М.П.

Выписка из Единого государственного реестра недвижимости об объекте недвижимости
Описание местоположения земельного участка

Земельный участок			
(вид объекта недвижимости)			
Лист № __ Раздела 3.2	Всего листов раздела 3.2 : __	Всего разделов: __	Всего листов выписки: __
19.11.2019 № 99/2019/296296746			
Кадастровый номер:		71:23:000000:110 (единое землепользование)	

Сведения о характерных точках границы земельного участка				
Система координат:				
Зона №				
Номер точки	Координаты		Описание закрепления на местности	Средняя квадратическая погрешность определения координат характерных точек границ земельного участка, м
	X	Y		
1	2	3	4	5
826	783697.1	282999.24	данные отсутствуют	данные отсутствуют
827	783718.01	282993.08	данные отсутствуют	данные отсутствуют
828	783733.74	282973.67	данные отсутствуют	данные отсутствуют
829	783745.65	282925.39	данные отсутствуют	данные отсутствуют
830	783851.32	282895.13	данные отсутствуют	данные отсутствуют
831	783862.35	282877.34	данные отсутствуют	данные отсутствуют
832	783874.19	282868.83	данные отсутствуют	данные отсутствуют
833	783892.66	282865.83	данные отсутствуют	данные отсутствуют
834	783912.34	282868.02	данные отсутствуют	данные отсутствуют
835	783925.21	282883.16	данные отсутствуют	данные отсутствуют
836	783933.76	282911.02	данные отсутствуют	данные отсутствуют
837	783949.16	282927.97	данные отсутствуют	данные отсутствуют
838	783965.28	282933.58	данные отсутствуют	данные отсутствуют
839	783986.05	282934.19	данные отсутствуют	данные отсутствуют
840	784002.88	282926.05	данные отсутствуют	данные отсутствуют

Государственный регистратор		ФГИС ЕГРН
полное наименование должности	подпись	инициалы, фамилия

М.П.

Выписка из Единого государственного реестра недвижимости об объекте недвижимости
Описание местоположения земельного участка

Земельный участок			
(вид объекта недвижимости)			
Лист № __ Раздела 3.2	Всего листов раздела 3.2 : __	Всего разделов: __	Всего листов выписки: __
19.11.2019 № 99/2019/296296746			
Кадастровый номер:		71:23:000000:110 (единое землепользование)	

Сведения о характерных точках границы земельного участка				
Система координат: Зона №				
Номер точки	Координаты		Описание закрепления на местности	Средняя квадратическая погрешность определения координат характерных точек границ земельного участка, м
	X	Y		
1	2	3	4	5
841	784031.51	282894.22	данные отсутствуют	данные отсутствуют
842	784059.78	282896.72	данные отсутствуют	данные отсутствуют
843	784085.92	282908.3	данные отсутствуют	данные отсутствуют
844	784081.15	282891.44	данные отсутствуют	данные отсутствуют
845	784086.96	282872.41	данные отсутствуют	данные отсутствуют
846	784102.83	282861.55	данные отсутствуют	данные отсутствуют
847	784118.18	282861.08	данные отсутствуют	данные отсутствуют
848	784130.47	282867.66	данные отсутствуют	данные отсутствуют
849	784147.7	282902.17	данные отсутствуют	данные отсутствуют
850	784167.44	282923.34	данные отсутствуют	данные отсутствуют
851	784193.96	282929.47	данные отсутствуют	данные отсутствуют
852	784207.69	282926.13	данные отсутствуют	данные отсутствуют
853	784194.77	282877.99	данные отсутствуют	данные отсутствуют
854	784202.51	282867.26	данные отсутствуют	данные отсутствуют
855	784237.26	282870.75	данные отсутствуют	данные отсутствуют

Государственный регистратор		ФГИС ЕГРН
полное наименование должности	подпись	инициалы, фамилия

М.П.

Выписка из Единого государственного реестра недвижимости об объекте недвижимости
Описание местоположения земельного участка

Земельный участок			
(вид объекта недвижимости)			
Лист № __ Раздела 3.2	Всего листов раздела 3.2 : __	Всего разделов: __	Всего листов выписки: __
19.11.2019 № 99/2019/296296746			
Кадастровый номер:		71:23:000000:110 (единое землепользование)	

Сведения о характерных точках границы земельного участка				
Система координат: Зона №				
Номер точки	Координаты		Описание закрепления на местности	Средняя квадратическая погрешность определения координат характерных точек границ земельного участка, м
	X	Y		
1	2	3	4	5
856	784245.64	282882.68	данные отсутствуют	данные отсутствуют
857	784241.21	282917.51	данные отсутствуют	данные отсутствуют
858	784272	282922.45	данные отсутствуют	данные отсутствуют
859	784284.21	282939.21	данные отсутствуют	данные отсутствуют
860	784301.34	282951.36	данные отсутствуют	данные отсутствуют
861	784293.58	282903.46	данные отсутствуют	данные отсутствуют
862	784262.89	282902.92	данные отсутствуют	данные отсутствуют
863	784253.19	282888.66	данные отсутствуют	данные отсутствуют
864	784266.27	282873.04	данные отсутствуют	данные отсутствуют
865	784288.4	282870.31	данные отсутствуют	данные отсутствуют
866	784255.87	282662.23	данные отсутствуют	данные отсутствуют
867	784191.03	282266.66	данные отсутствуют	данные отсутствуют
868	784092.1	281924.1	данные отсутствуют	данные отсутствуют
869	784193.62	282705.91	данные отсутствуют	данные отсутствуют
870	784194.44	282704.08	данные отсутствуют	данные отсутствуют

Государственный регистратор		ФГИС ЕГРН
полное наименование должности	подпись	инициалы, фамилия

М.П.

Выписка из Единого государственного реестра недвижимости об объекте недвижимости
Описание местоположения земельного участка

Земельный участок			
(вид объекта недвижимости)			
Лист № __ Раздела 3.2	Всего листов раздела 3.2 : __	Всего разделов: __	Всего листов выписки: __
19.11.2019 № 99/2019/296296746			
Кадастровый номер:		71:23:000000:110 (единое землепользование)	

Сведения о характерных точках границы земельного участка				
Система координат: Зона №				
Номер точки	Координаты		Описание закрепления на местности	Средняя квадратическая погрешность определения координат характерных точек границ земельного участка, м
	X	Y		
1	2	3	4	5
871	784196.26	282704.91	данные отсутствуют	данные отсутствуют
872	784195.44	282706.73	данные отсутствуют	данные отсутствуют
873	784032.04	282532.15	данные отсутствуют	данные отсутствуют
874	784037.95	282608.47	данные отсутствуют	данные отсутствуют
875	784023.7	282618.54	данные отсутствуют	данные отсутствуют
876	784031.64	282847.88	данные отсутствуют	данные отсутствуют
877	784014.02	282847.23	данные отсутствуют	данные отсутствуют
878	783993.99	282736.32	данные отсутствуют	данные отсутствуют
879	784002.67	282724.13	данные отсутствуют	данные отсутствуют
880	784001.75	282692.99	данные отсутствуют	данные отсутствуют
881	783990.4	282641.98	данные отсутствуют	данные отсутствуют
882	783990.8	282564.6	данные отсутствуют	данные отсутствуют
883	783940.66	282411.3	данные отсутствуют	данные отсутствуют
884	783933.11	282365.76	данные отсутствуют	данные отсутствуют
885	783967.74	282369.52	данные отсутствуют	данные отсутствуют

Государственный регистратор		ФГИС ЕГРН
полное наименование должности	подпись	инициалы, фамилия

М.П.

Выписка из Единого государственного реестра недвижимости об объекте недвижимости
Описание местоположения земельного участка

Земельный участок			
(вид объекта недвижимости)			
Лист № __ Раздела 3.2	Всего листов раздела 3.2 : __	Всего разделов: __	Всего листов выписки: __
19.11.2019 № 99/2019/296296746			
Кадастровый номер:		71:23:000000:110 (единое землепользование)	

Сведения о характерных точках границы земельного участка				
Система координат:				
Зона №				
Номер точки	Координаты		Описание закрепления на местности	Средняя квадратическая погрешность определения координат характерных точек границ земельного участка, м
	X	Y		
1	2	3	4	5
886	783980.55	282376.46	данные отсутствуют	данные отсутствуют
887	783979.85	282428.81	данные отсутствуют	данные отсутствуют
888	784010.2	282453.94	данные отсутствуют	данные отсутствуют
889	783999.69	282507.88	данные отсутствуют	данные отсутствуют
890	785783.41	275542.65	данные отсутствуют	0.3
891	786156.57	276502.52	данные отсутствуют	0.3
892	786114.63	276518.74	данные отсутствуют	0.3
893	785988.05	276540.78	данные отсутствуют	0.3
894	785954.66	276559.26	данные отсутствуют	0.3
895	785927.43	276591.91	данные отсутствуют	0.3
896	785909.1	276606.56	данные отсутствуют	0.3
897	785909.13	276608.73	данные отсутствуют	0.3
898	785928.34	276593.7	данные отсутствуют	0.3
899	785956.12	276561.04	данные отсутствуют	0.3
900	785988.85	276542.85	данные отсутствуют	0.3

Государственный регистратор		ФГИС ЕГРН
полное наименование должности	подпись	инициалы, фамилия

М.П.

Выписка из Единого государственного реестра недвижимости об объекте недвижимости
Описание местоположения земельного участка

Земельный участок			
(вид объекта недвижимости)			
Лист № __ Раздела 3.2	Всего листов раздела 3.2 : __	Всего разделов: __	Всего листов выписки: __
19.11.2019 № 99/2019/296296746			
Кадастровый номер:		71:23:000000:110 (единое землепользование)	

Сведения о характерных точках границы земельного участка				
Система координат:				
Зона №				
Номер точки	Координаты		Описание закрепления на местности	Средняя квадратическая погрешность определения координат характерных точек границ земельного участка, м
	X	Y		
1	2	3	4	5
901	786115.56	276521.24	данные отсутствуют	0.3
902	786157.61	276505.4	данные отсутствуют	0.3
903	786230.25	276691.89	данные отсутствуют	0.3
904	786208.69	276699.7	данные отсутствуют	0.3
905	786131.37	276726.81	данные отсутствуют	0.3
906	786143.74	276749.98	данные отсутствуют	0.3
907	786179.45	276738.3	данные отсутствуют	0.3
908	786240.85	276719.08	данные отсутствуют	0.3
909	786342.2	276979.11	данные отсутствуют	0.3
910	786303.26	277008.98	данные отсутствуют	0.3
911	786293	277029.76	данные отсутствуют	0.3
912	786198.75	277063.93	данные отсутствуют	0.3
913	786118.95	277104.5	данные отсутствуют	0.3
914	786029.05	277154.74	данные отсутствуют	0.3
915	786006.58	277168.58	данные отсутствуют	0.3

Государственный регистратор		ФГИС ЕГРН
полное наименование должности	подпись	инициалы, фамилия

М.П.

Выписка из Единого государственного реестра недвижимости об объекте недвижимости
Описание местоположения земельного участка

Земельный участок			
(вид объекта недвижимости)			
Лист № __ Раздела 3.2	Всего листов раздела 3.2 : __	Всего разделов: __	Всего листов выписки: __
19.11.2019 № 99/2019/296296746			
Кадастровый номер:		71:23:000000:110 (единое землепользование)	

Сведения о характерных точках границы земельного участка				
Система координат:				
Зона №				
Номер точки	Координаты		Описание закрепления на местности	Средняя квадратическая погрешность определения координат характерных точек границ земельного участка, м
	X	Y		
1	2	3	4	5
916	785968.6	277164.06	данные отсутствуют	0.3
917	785846.45	277155.89	данные отсутствуют	0.3
918	785768.82	277147.72	данные отсутствуют	0.3
919	785682.31	277138.45	данные отсутствуют	0.3
920	785610.33	277125.23	данные отсутствуют	0.3
921	785451.07	277089.26	данные отсутствуют	0.3
922	785394.56	277074.85	данные отсутствуют	0.3
923	785318.45	277054.01	данные отсутствуют	0.3
924	785293.44	277038.04	данные отсутствуют	0.3
925	785274.14	277015.43	данные отсутствуют	0.3
926	785239.52	276968	данные отсутствуют	0.3
927	785174	276883.21	данные отсутствуют	0.3
928	785138.37	276825.95	данные отсутствуют	0.3
929	785093.96	276750.01	данные отсутствуют	0.3
930	785032.03	276641.97	данные отсутствуют	0.3

Государственный регистратор		ФГИС ЕГРН
полное наименование должности	подпись	инициалы, фамилия

М.П.

Выписка из Единого государственного реестра недвижимости об объекте недвижимости
Описание местоположения земельного участка

Земельный участок			
(вид объекта недвижимости)			
Лист № __ Раздела 3.2	Всего листов раздела 3.2 : __	Всего разделов: __	Всего листов выписки: __
19.11.2019 № 99/2019/296296746			
Кадастровый номер:		71:23:000000:110 (единое землепользование)	

Сведения о характерных точках границы земельного участка				
Система координат:				
Зона №				
Номер точки	Координаты		Описание закрепления на местности	Средняя квадратическая погрешность определения координат характерных точек границ земельного участка, м
	X	Y		
1	2	3	4	5
931	784997.25	276590.66	данные отсутствуют	0.3
932	784961.35	276537.62	данные отсутствуют	0.3
933	784913.59	276481.99	данные отсутствуют	0.3
934	784877.77	276447.52	данные отсутствуют	0.3
935	784825.37	276397.09	данные отсутствуют	0.3
936	784796.09	276368.65	данные отсутствуют	0.3
937	784764.02	276347.43	данные отсутствуют	0.3
938	784725.87	276324.85	данные отсутствуют	0.3
939	784705.43	276314.11	данные отсутствуют	0.3
940	784680.46	276307.15	данные отсутствуют	0.3
941	784658.74	276302	данные отсутствуют	0.3
942	784649.55	276234.85	данные отсутствуют	0.3
943	784649.45	276169.5	данные отсутствуют	0.3
944	784655.69	276134.8	данные отсутствуют	0.3
945	784676.98	276097.32	данные отсутствуют	0.3

Государственный регистратор		ФГИС ЕГРН
полное наименование должности	подпись	инициалы, фамилия

М.П.

Выписка из Единого государственного реестра недвижимости об объекте недвижимости
Описание местоположения земельного участка

Земельный участок			
(вид объекта недвижимости)			
Лист № __ Раздела 3.2	Всего листов раздела 3.2 : __	Всего разделов: __	Всего листов выписки: __
19.11.2019 № 99/2019/296296746			
Кадастровый номер:		71:23:000000:110 (единое землепользование)	

Сведения о характерных точках границы земельного участка				
Система координат:				
Зона №				
Номер точки	Координаты		Описание закрепления на местности	Средняя квадратическая погрешность определения координат характерных точек границ земельного участка, м
	X	Y		
1	2	3	4	5
946	784715.46	276055.16	данные отсутствуют	0.3
947	784753.7	276022.92	данные отсутствуют	0.3
948	784777.36	276010.99	данные отсутствуют	0.3
949	784787.87	275993.85	данные отсутствуют	0.3
950	784790.53	275976.55	данные отсутствуют	0.3
951	784798.09	275936.78	данные отсутствуют	0.3
952	784847.77	275878.89	данные отсутствуют	0.3
953	784896.04	275850.49	данные отсутствуют	0.3
954	784988.84	275809.21	данные отсутствуют	0.3
955	785120.92	275780.92	данные отсутствуют	0.3
956	785163.31	275778.2	данные отсутствуют	0.3
957	785208.74	275776.47	данные отсутствуют	0.3
958	785237.81	275769.31	данные отсутствуют	0.3
959	785278.74	275720.75	данные отсутствуют	0.3
960	785335.05	275689.95	данные отсутствуют	0.3

Государственный регистратор		ФГИС ЕГРН
полное наименование должности	подпись	инициалы, фамилия

М.П.

Выписка из Единого государственного реестра недвижимости об объекте недвижимости
Описание местоположения земельного участка

Земельный участок			
(вид объекта недвижимости)			
Лист № __ Раздела 3.2	Всего листов раздела 3.2 : __	Всего разделов: __	Всего листов выписки: __
19.11.2019 № 99/2019/296296746			
Кадастровый номер:		71:23:000000:110 (единое землепользование)	

Сведения о характерных точках границы земельного участка				
Система координат:				
Зона №				
Номер точки	Координаты		Описание закрепления на местности	Средняя квадратическая погрешность определения координат характерных точек границ земельного участка, м
	X	Y		
1	2	3	4	5
961	785441.78	275648.82	данные отсутствуют	0.3
962	785512.52	275625.25	данные отсутствуют	0.3
963	785512.05	275623.82	данные отсутствуют	0.3
964	785554.75	275605.47	данные отсутствуют	0.3
965	785630.28	275589	данные отсутствуют	0.3
966	785693.06	275576.28	данные отсутствуют	0.3
967	786054.83	276634.79	данные отсутствуют	0.2
968	786067.11	276637.47	данные отсутствуют	0.2
969	786065.98	276643.26	данные отсутствуют	0.2
970	786064.16	276645.1	данные отсутствуют	0.2
971	786062.01	276646.01	данные отсутствуют	0.2
972	786054.6	276647.8	данные отсутствуют	0.2
973	786053.74	276641.86	данные отсутствуют	0.2
974	786065.12	276654.26	данные отсутствуют	0.2
975	786066.7	276655.49	данные отсутствуют	0.2

Государственный регистратор		ФГИС ЕГРН
полное наименование должности	подпись	инициалы, фамилия

М.П.

Выписка из Единого государственного реестра недвижимости об объекте недвижимости
Описание местоположения земельного участка

Земельный участок			
(вид объекта недвижимости)			
Лист № __ Раздела 3.2	Всего листов раздела 3.2 : __	Всего разделов: __	Всего листов выписки: __
19.11.2019 № 99/2019/296296746			
Кадастровый номер:		71:23:000000:110 (единое землепользование)	

Сведения о характерных точках границы земельного участка				
Система координат:				
Зона №				
Номер точки	Координаты		Описание закрепления на местности	Средняя квадратическая погрешность определения координат характерных точек границ земельного участка, м
	X	Y		
1	2	3	4	5
976	786065.47	276657.07	данные отсутствуют	0.2
977	786063.89	276655.84	данные отсутствуют	0.2
978	786117.99	276731.55	данные отсутствуют	0.3
979	786117.11	276756.94	данные отсутствуют	0.3
980	786110.63	276763.65	данные отсутствуют	0.3
981	786054.97	276781.75	данные отсутствуют	0.3
982	786039.3	276779.94	данные отсутствуют	0.3
983	786029.3	276762.43	данные отсутствуют	0.3
984	786079.23	276746.14	данные отсутствуют	0.3
985	785999.37	276772.85	данные отсутствуют	0.3
986	786012.85	276787.35	данные отсутствуют	0.3
987	786016.42	276805.08	данные отсутствуют	0.3
988	785995.05	276810.96	данные отсутствуют	0.3
989	785832.19	276863.79	данные отсутствуют	0.3
990	785726.22	276891.58	данные отсутствуют	0.3

Государственный регистратор		ФГИС ЕГРН
полное наименование должности	подпись	инициалы, фамилия

М.П.

Выписка из Единого государственного реестра недвижимости об объекте недвижимости
Описание местоположения земельного участка

Земельный участок			
(вид объекта недвижимости)			
Лист № __ Раздела 3.2	Всего листов раздела 3.2 : __	Всего разделов: __	Всего листов выписки: __
19.11.2019 № 99/2019/296296746			
Кадастровый номер:		71:23:000000:110 (единое землепользование)	

Сведения о характерных точках границы земельного участка				
Система координат:				
Зона №				
Номер точки	Координаты		Описание закрепления на местности	Средняя квадратическая погрешность определения координат характерных точек границ земельного участка, м
	X	Y		
1	2	3	4	5
991	785632.65	276918.76	данные отсутствуют	0.3
992	785465.35	276966.98	данные отсутствуют	0.3
993	785387.71	276986.41	данные отсутствуют	0.3
994	785335.85	276991.19	данные отсутствуют	0.3
995	785338.08	276959.03	данные отсутствуют	0.3
996	785402.18	276945.34	данные отсутствуют	0.3
997	785495.38	276921.36	данные отсутствуют	0.3
998	785586.67	276902	данные отсутствуют	0.3
999	785685.44	276870.96	данные отсутствуют	0.3
1000	785773.77	276841.16	данные отсутствуют	0.3
1001	785881.21	276809.63	данные отсутствуют	0.3
1002	785989.33	276776.32	данные отсутствуют	0.3
1003	785842.26	276550.46	данные отсутствуют	0.3
1004	785843.06	276563.06	данные отсутствуют	0.3
1005	785870.48	276588.2	данные отсутствуют	0.3

Государственный регистратор		ФГИС ЕГРН
полное наименование должности	подпись	инициалы, фамилия

М.П.

Выписка из Единого государственного реестра недвижимости об объекте недвижимости
Описание местоположения земельного участка

Земельный участок			
(вид объекта недвижимости)			
Лист № __ Раздела 3.2	Всего листов раздела 3.2 : __	Всего разделов: __	Всего листов выписки: __
19.11.2019 № 99/2019/296296746			
Кадастровый номер:		71:23:000000:110 (единое землепользование)	

Сведения о характерных точках границы земельного участка				
Система координат:				
Зона №				
Номер точки	Координаты		Описание закрепления на местности	Средняя квадратическая погрешность определения координат характерных точек границ земельного участка, м
	X	Y		
1	2	3	4	5
1006	785740.43	276592.16	данные отсутствуют	0.3
1007	785624.75	276571.79	данные отсутствуют	0.3
1008	785547.72	276573.43	данные отсутствуют	0.3
1009	785423.08	276555.24	данные отсутствуют	0.3
1010	785344.91	276548.88	данные отсутствуют	0.3
1011	785308.38	276549.95	данные отсутствуют	0.3
1012	785273.74	276558.48	данные отсутствуют	0.3
1013	785219.11	276586.85	данные отсутствуют	0.3
1014	785190.11	276588.29	данные отсутствуют	0.3
1015	785137.55	276586.08	данные отсутствуют	0.3
1016	785120.48	276583.81	данные отсутствуют	0.3
1017	785114.35	276575.37	данные отсутствуют	0.3
1018	785181.53	276549.33	данные отсутствуют	0.3
1019	785289.27	276493.21	данные отсутствуют	0.3
1020	785338.29	276490.95	данные отсутствуют	0.3

Государственный регистратор		ФГИС ЕГРН
полное наименование должности	подпись	инициалы, фамилия

М.П.

Выписка из Единого государственного реестра недвижимости об объекте недвижимости
Описание местоположения земельного участка

Земельный участок			
(вид объекта недвижимости)			
Лист № ___ Раздела 3.2	Всего листов раздела 3.2 : ___	Всего разделов: ___	Всего листов выписки: ___
19.11.2019 № 99/2019/296296746			
Кадастровый номер:		71:23:000000:110 (единое землепользование)	

Сведения о характерных точках границы земельного участка				
Система координат:				
Зона №				
Номер точки	Координаты		Описание закрепления на местности	Средняя квадратическая погрешность определения координат характерных точек границ земельного участка, м
	X	Y		
1	2	3	4	5
1021	785448.79	276504.3	данные отсутствуют	0.3
1022	785524.48	276514.19	данные отсутствуют	0.3
1023	785581.64	276505.32	данные отсутствуют	0.3
1024	785678.57	276527.89	данные отсутствуют	0.3
1025	785776.67	276548.4	данные отсутствуют	0.3
1026	788207.18	278564.43	данные отсутствуют	0.3
1027	788211.49	278579.26	данные отсутствуют	0.3
1028	788211.97	278594.87	данные отсутствуют	0.3
1029	788206.47	278613.46	данные отсутствуют	0.3
1030	788186.31	278646.91	данные отсутствуют	0.3
1031	788150.93	278633.31	данные отсутствуют	0.3
1032	788131.22	278638.21	данные отсутствуют	0.3
1033	788110.8	278666.07	данные отсутствуют	0.3
1034	788104.75	278687.74	данные отсутствуют	0.3
1035	788096.11	278699.89	данные отсутствуют	0.3

Государственный регистратор		ФГИС ЕГРН
полное наименование должности	подпись	инициалы, фамилия

М.П.

Выписка из Единого государственного реестра недвижимости об объекте недвижимости
Описание местоположения земельного участка

Земельный участок			
(вид объекта недвижимости)			
Лист № __ Раздела 3.2	Всего листов раздела 3.2 : __	Всего разделов: __	Всего листов выписки: __
19.11.2019 № 99/2019/296296746			
Кадастровый номер:		71:23:000000:110 (единое землепользование)	

Сведения о характерных точках границы земельного участка				
Система координат:				
Зона №				
Номер точки	Координаты		Описание закрепления на местности	Средняя квадратическая погрешность определения координат характерных точек границ земельного участка, м
	X	Y		
1	2	3	4	5
1036	788103.37	278713.2	данные отсутствуют	0.3
1037	788124.38	278724.21	данные отсутствуют	0.3
1038	788135.72	278748.76	данные отсутствуют	0.3
1039	788152.5	278759.92	данные отсутствуют	0.3
1040	788173.57	278751.11	данные отсутствуют	0.3
1041	788209.85	278735.47	данные отсутствуют	0.3
1042	788243.25	278783.07	данные отсутствуют	0.3
1043	788279.18	278862.3	данные отсутствуют	0.3
1044	788312.55	278916.11	данные отсутствуют	0.3
1045	788353.1	278991.67	данные отсутствуют	0.3
1046	788358.97	279022.86	данные отсутствуют	0.3
1047	788348.25	279053.77	данные отсутствуют	0.3
1048	788331.16	279076.62	данные отсутствуют	0.3
1049	788307.43	279112.53	данные отсутствуют	0.3
1050	788298.53	279144.39	данные отсутствуют	0.3

Государственный регистратор		ФГИС ЕГРН
полное наименование должности	подпись	инициалы, фамилия

М.П.

Выписка из Единого государственного реестра недвижимости об объекте недвижимости
Описание местоположения земельного участка

Земельный участок			
(вид объекта недвижимости)			
Лист № __ Раздела 3.2	Всего листов раздела 3.2 : __	Всего разделов: __	Всего листов выписки: __
19.11.2019 № 99/2019/296296746			
Кадастровый номер:		71:23:000000:110 (единое землепользование)	

Сведения о характерных точках границы земельного участка				
Система координат:				
Зона №				
Номер точки	Координаты		Описание закрепления на местности	Средняя квадратическая погрешность определения координат характерных точек границ земельного участка, м
	X	Y		
1	2	3	4	5
1051	788297.92	279176.59	данные отсутствуют	0.3
1052	788300.8	279224.37	данные отсутствуют	0.3
1053	788312.19	279261.72	данные отсутствуют	0.3
1054	788330.36	279287.88	данные отсутствуют	0.3
1055	788370.25	279319.24	данные отсутствуют	0.3
1056	788379.11	279333.77	данные отсутствуют	0.3
1057	788378.49	279355.64	данные отсутствуют	0.3
1058	788357.67	279426.6	данные отсутствуют	0.3
1059	788346.17	279446	данные отсутствуют	0.3
1060	788296.48	279465.24	данные отсутствуют	0.3
1061	788270.9	279480.24	данные отсутствуют	0.3
1062	788266.05	279396.01	данные отсутствуют	0.3
1063	788208.19	279376.45	данные отсутствуют	0.3
1064	788255.87	279261.36	данные отсутствуют	0.3
1065	788246.8	279257.34	данные отсутствуют	0.3

Государственный регистратор		ФГИС ЕГРН
полное наименование должности	подпись	инициалы, фамилия

М.П.

Выписка из Единого государственного реестра недвижимости об объекте недвижимости
Описание местоположения земельного участка

Земельный участок			
(вид объекта недвижимости)			
Лист № __ Раздела 3.2	Всего листов раздела 3.2 : __	Всего разделов: __	Всего листов выписки: __
19.11.2019 № 99/2019/296296746			
Кадастровый номер:		71:23:000000:110 (единое землепользование)	

Сведения о характерных точках границы земельного участка				
Система координат:				
Зона №				
Номер точки	Координаты		Описание закрепления на местности	Средняя квадратическая погрешность определения координат характерных точек границ земельного участка, м
	X	Y		
1	2	3	4	5
1066	788199.65	279373.26	данные отсутствуют	0.3
1067	788063.59	279399.81	данные отсутствуют	0.3
1068	787983.12	279379.43	данные отсутствуют	0.3
1069	787852.66	279356.67	данные отсутствуют	0.3
1070	787820.52	279353.04	данные отсутствуют	0.3
1071	787813.56	279348.69	данные отсутствуют	0.3
1072	787791.71	279278.02	данные отсутствуют	0.3
1073	787785.79	279226.57	данные отсутствуют	0.3
1074	787782.25	279186.25	данные отсутствуют	0.3
1075	787775.44	279181.23	данные отсутствуют	0.3
1076	787768	279179.38	данные отсутствуют	0.3
1077	787756.47	279194.21	данные отсутствуют	0.3
1078	787723.7	279238.51	данные отсутствуют	0.3
1079	787710.28	279244.12	данные отсутствуют	0.3
1080	787605.37	279263.75	данные отсутствуют	0.3

Государственный регистратор		ФГИС ЕГРН
полное наименование должности	подпись	инициалы, фамилия

М.П.

Выписка из Единого государственного реестра недвижимости об объекте недвижимости
Описание местоположения земельного участка

Земельный участок			
(вид объекта недвижимости)			
Лист № __ Раздела 3.2	Всего листов раздела 3.2 : __	Всего разделов: __	Всего листов выписки: __
19.11.2019 № 99/2019/296296746			
Кадастровый номер:		71:23:000000:110 (единое землепользование)	

Сведения о характерных точках границы земельного участка				
Система координат:				
Зона №				
Номер точки	Координаты		Описание закрепления на местности	Средняя квадратическая погрешность определения координат характерных точек границ земельного участка, м
	X	Y		
1	2	3	4	5
1081	787464.3	279318.5	данные отсутствуют	0.3
1082	787351.87	279359.11	данные отсутствуют	0.3
1083	787230	279404.66	данные отсутствуют	0.3
1084	787127.89	279441.24	данные отсутствуют	0.3
1085	787121.56	279231.41	данные отсутствуют	0.3
1086	787115.7	278975.76	данные отсутствуют	0.3
1087	787101.69	278737.85	данные отсутствуют	0.3
1088	787094.36	278597.6	данные отсутствуют	0.3
1089	787083.56	278359.69	данные отсутствуют	0.3
1090	787077.68	278075.21	данные отсутствуют	0.3
1091	787078.78	277897.15	данные отсутствуют	0.3
1092	787076.89	277688.78	данные отсутствуют	0.3
1093	787100.25	277701.84	данные отсутствуют	0.3
1094	787195.94	277756.27	данные отсутствуют	0.3
1095	787294.07	277815.42	данные отсутствуют	0.3

Государственный регистратор		ФГИС ЕГРН
полное наименование должности	подпись	инициалы, фамилия

М.П.

Выписка из Единого государственного реестра недвижимости об объекте недвижимости
Описание местоположения земельного участка

Земельный участок			
(вид объекта недвижимости)			
Лист № __ Раздела 3.2	Всего листов раздела 3.2 : __	Всего разделов: __	Всего листов выписки: __
19.11.2019 № 99/2019/296296746			
Кадастровый номер:		71:23:000000:110 (единое землепользование)	

Сведения о характерных точках границы земельного участка				
Система координат:				
Зона №				
Номер точки	Координаты		Описание закрепления на местности	Средняя квадратическая погрешность определения координат характерных точек границ земельного участка, м
	X	Y		
1	2	3	4	5
1096	787303.65	277837.91	данные отсутствуют	0.3
1097	787309.68	277903.71	данные отсутствуют	0.3
1098	787308	277948.76	данные отсутствуют	0.3
1099	787317.73	277964.6	данные отсутствуют	0.3
1100	787359.55	277981.67	данные отсутствуют	0.3
1101	787368.3	278005.4	данные отсутствуют	0.3
1102	787377.68	278123.41	данные отсутствуют	0.3
1103	787394.43	278158.84	данные отсутствуют	0.3
1104	787433.39	278240.78	данные отсутствуют	0.3
1105	787523.94	278429.28	данные отсутствуют	0.3
1106	787551.76	278481.37	данные отсутствуют	0.3
1107	787564.07	278494.95	данные отсутствуют	0.3
1108	787577.79	278505.4	данные отсутствуют	0.3
1109	787595.34	278512.31	данные отсутствуют	0.3
1110	787623.46	278516.85	данные отсутствуют	0.3

Государственный регистратор		ФГИС ЕГРН
полное наименование должности	подпись	инициалы, фамилия

М.П.

Выписка из Единого государственного реестра недвижимости об объекте недвижимости
Описание местоположения земельного участка

Земельный участок			
(вид объекта недвижимости)			
Лист № __ Раздела 3.2	Всего листов раздела 3.2 : __	Всего разделов: __	Всего листов выписки: __
19.11.2019 № 99/2019/296296746			
Кадастровый номер:		71:23:000000:110 (единое землепользование)	

Сведения о характерных точках границы земельного участка				
Система координат:				
Зона №				
Номер точки	Координаты		Описание закрепления на местности	Средняя квадратическая погрешность определения координат характерных точек границ земельного участка, м
	X	Y		
1	2	3	4	5
1111	787644.49	278515.58	данные отсутствуют	0.3
1112	787671.71	278511.88	данные отсутствуют	0.3
1113	787708.37	278491.23	данные отсутствуют	0.3
1114	787746.12	278471.32	данные отсутствуют	0.3
1115	787767.78	278466.31	данные отсутствуют	0.3
1116	787793.12	278465.93	данные отсутствуют	0.3
1117	787816.45	278473.42	данные отсутствуют	0.3
1118	787865.48	278497.88	данные отсутствуют	0.3
1119	787917.6	278519.27	данные отсутствуют	0.3
1120	787950.04	278518.75	данные отсутствуют	0.3
1121	788066.68	278503.82	данные отсутствуют	0.3
1122	788131.15	278495.13	данные отсутствуют	0.3
1123	788148.04	278498.27	данные отсутствуют	0.3
1124	788157.33	278506.1	данные отсутствуют	0.3
1125	788166.71	278525.39	данные отсутствуют	0.3

Государственный регистратор		ФГИС ЕГРН
полное наименование должности	подпись	инициалы, фамилия

М.П.

Выписка из Единого государственного реестра недвижимости об объекте недвижимости
Описание местоположения земельного участка

Земельный участок			
(вид объекта недвижимости)			
Лист № __ Раздела 3.2	Всего листов раздела 3.2 : __	Всего разделов: __	Всего листов выписки: __
19.11.2019 № 99/2019/296296746			
Кадастровый номер:		71:23:000000:110 (единое землепользование)	

Сведения о характерных точках границы земельного участка				
Система координат:				
Зона №				
Номер точки	Координаты		Описание закрепления на местности	Средняя квадратическая погрешность определения координат характерных точек границ земельного участка, м
	X	Y		
1	2	3	4	5
1126	788168.92	278545.29	данные отсутствуют	0.3
1127	788177.64	278565.84	данные отсутствуют	0.3
1128	788187.32	278569.53	данные отсутствуют	0.3
1129	788194.3	278566.19	данные отсутствуют	0.3
1130	788201.98	278553.93	данные отсутствуют	0.3
1131	788002.01	278631.42	данные отсутствуют	0.3
1132	788039.59	278669.3	данные отсутствуют	0.3
1133	788081.93	278800.38	данные отсутствуют	0.3
1134	788137.94	278865.86	данные отсутствуют	0.3
1135	788130.89	278875.58	данные отсутствуют	0.3
1136	788071.18	278804.87	данные отсутствуют	0.3
1137	788037.6	278713.06	данные отсутствуют	0.3
1138	788027.52	278674.89	данные отсутствуют	0.3
1139	787992.55	278641.17	данные отсутствуют	0.3
1140	788220.88	278939.35	данные отсутствуют	0.3

Государственный регистратор		ФГИС ЕГРН
полное наименование должности	подпись	инициалы, фамилия

М.П.

Выписка из Единого государственного реестра недвижимости об объекте недвижимости
Описание местоположения земельного участка

Земельный участок			
(вид объекта недвижимости)			
Лист № __ Раздела 3.2	Всего листов раздела 3.2 : __	Всего разделов: __	Всего листов выписки: __
19.11.2019 № 99/2019/296296746			
Кадастровый номер:		71:23:000000:110 (единое землепользование)	

Сведения о характерных точках границы земельного участка				
Система координат:				
Зона №				
Номер точки	Координаты		Описание закрепления на местности	Средняя квадратическая погрешность определения координат характерных точек границ земельного участка, м
	X	Y		
1	2	3	4	5
1141	788240.19	279008.54	данные отсутствуют	0.3
1142	788242.1	279055.84	данные отсутствуют	0.3
1143	788231.48	279100.7	данные отсутствуют	0.3
1144	788220.67	279133.29	данные отсутствуют	0.3
1145	788210.01	279127.69	данные отсутствуют	0.3
1146	788220.14	279097.51	данные отсутствуют	0.3
1147	788231.75	279055.28	данные отсутствуют	0.3
1148	788229.14	279008.7	данные отсутствуют	0.3
1149	788210.63	278943.58	данные отсутствуют	0.3
1150	788275.7	279036.6	данные отсутствуют	0.3
1151	788280.94	279097.08	данные отсутствуют	0.3
1152	788291.63	279169	данные отсутствуют	0.3
1153	788287.18	279193.58	данные отсутствуют	0.3
1154	788272.58	279213.02	данные отсутствуют	0.3
1155	788265.76	279239.07	данные отсутствуют	0.3

Государственный регистратор		ФГИС ЕГРН
полное наименование должности	подпись	инициалы, фамилия

М.П.

Выписка из Единого государственного реестра недвижимости об объекте недвижимости
Описание местоположения земельного участка

Земельный участок			
(вид объекта недвижимости)			
Лист № __ Раздела 3.2	Всего листов раздела 3.2 : __	Всего разделов: __	Всего листов выписки: __
19.11.2019 № 99/2019/296296746			
Кадастровый номер:		71:23:000000:110 (единое землепользование)	

Сведения о характерных точках границы земельного участка				
Система координат:				
Зона №				
Номер точки	Координаты		Описание закрепления на местности	Средняя квадратическая погрешность определения координат характерных точек границ земельного участка, м
	X	Y		
1	2	3	4	5
1156	788254.78	279245.48	данные отсутствуют	0.3
1157	788246.36	279227.82	данные отсутствуют	0.3
1158	788241.15	279201	данные отсутствуют	0.3
1159	788224.53	279183.46	данные отсутствуют	0.3
1160	788222.34	279165.23	данные отсутствуют	0.3
1161	788254.97	279128.7	данные отсутствуют	0.3
1162	788257.3	279092.14	данные отсутствуют	0.3
1163	788252.56	279063.38	данные отсутствуют	0.3
1164	788264.53	279028.6	данные отсутствуют	0.3
1165	787631.23	279103.93	данные отсутствуют	0.3
1166	787645.65	279111.41	данные отсутствуют	0.3
1167	787649.89	279130.81	данные отсутствуют	0.3
1168	787618.41	279154.59	данные отсутствуют	0.3
1169	787599.47	279140.94	данные отсутствуют	0.3
1170	787602.4	279121.43	данные отсутствуют	0.3

Государственный регистратор		ФГИС ЕГРН
полное наименование должности	подпись	инициалы, фамилия

М.П.

Выписка из Единого государственного реестра недвижимости об объекте недвижимости
Описание местоположения земельного участка

Земельный участок			
(вид объекта недвижимости)			
Лист № __ Раздела 3.2	Всего листов раздела 3.2 : __	Всего разделов: __	Всего листов выписки: __
19.11.2019 № 99/2019/296296746			
Кадастровый номер:		71:23:000000:110 (единое землепользование)	

Сведения о характерных точках границы земельного участка				
Система координат:				
Зона №				
Номер точки	Координаты		Описание закрепления на местности	Средняя квадратическая погрешность определения координат характерных точек границ земельного участка, м
	X	Y		
1	2	3	4	5
1171	787519.49	279168.81	данные отсутствуют	0.3
1172	787524.52	279185.32	данные отсутствуют	0.3
1173	787508.04	279199.98	данные отсутствуют	0.3
1174	787493.12	279198.28	данные отсутствуют	0.3
1175	787488.6	279185.86	данные отсутствуют	0.3
1176	787495.26	279173.5	данные отсутствуют	0.3
1177	787439.79	279143.57	данные отсутствуют	0.3
1178	787454.4	279157.3	данные отсутствуют	0.3
1179	787450.52	279171.29	данные отсутствуют	0.3
1180	787436.62	279172.93	данные отсутствуют	0.3
1181	787418.81	279156.15	данные отсутствуют	0.3
1182	787425.6	279143.31	данные отсутствуют	0.3
1183	786499.93	279698.35	данные отсутствуют	0.3
1184	786494.7	279729.84	данные отсутствуют	0.3
1185	786498.08	279753.73	данные отсутствуют	0.3

Государственный регистратор		ФГИС ЕГРН
полное наименование должности	подпись	инициалы, фамилия

М.П.

Выписка из Единого государственного реестра недвижимости об объекте недвижимости
Описание местоположения земельного участка

Земельный участок			
(вид объекта недвижимости)			
Лист № __ Раздела 3.2	Всего листов раздела 3.2 : __	Всего разделов: __	Всего листов выписки: __
19.11.2019 № 99/2019/296296746			
Кадастровый номер:		71:23:000000:110 (единое землепользование)	

Сведения о характерных точках границы земельного участка				
Система координат:				
Зона №				
Номер точки	Координаты		Описание закрепления на местности	Средняя квадратическая погрешность определения координат характерных точек границ земельного участка, м
	X	Y		
1	2	3	4	5
1186	786506.6	279793.16	данные отсутствуют	0.3
1187	786523.77	279827.07	данные отсутствуют	0.3
1188	786549.98	279877.89	данные отсутствуют	0.3
1189	786468.95	279864.86	данные отсутствуют	0.3
1190	786417.09	279854.83	данные отсутствуют	0.3
1191	786384.26	279851.55	данные отсутствуют	0.3
1192	786373.39	279853.35	данные отсутствуют	0.3
1193	786359.78	279867.98	данные отсутствуют	0.3
1194	786353.64	279853.73	данные отсутствуют	0.3
1195	786354.43	279832.45	данные отсутствуют	0.3
1196	786366.18	279813.42	данные отсутствуют	0.3
1197	786387.9	279791.35	данные отсутствуют	0.3
1198	786413.97	279776.37	данные отсутствуют	0.3
1199	786429.79	279757.95	данные отсутствуют	0.3
1200	786445.32	279722.97	данные отсутствуют	0.3

Государственный регистратор		ФГИС ЕГРН
полное наименование должности	подпись	инициалы, фамилия

М.П.

Выписка из Единого государственного реестра недвижимости об объекте недвижимости
Описание местоположения земельного участка

Земельный участок			
(вид объекта недвижимости)			
Лист № ___ Раздела 3.2	Всего листов раздела 3.2 : ___	Всего разделов: ___	Всего листов выписки: ___
19.11.2019 № 99/2019/296296746			
Кадастровый номер:		71:23:000000:110 (единое землепользование)	


Сведения о характерных точках границы земельного участка				
Система координат: Зона №				
Номер точки	Координаты		Описание закрепления на местности	Средняя квадратическая погрешность определения координат характерных точек границ земельного участка, м
	X	Y		
1	2	3	4	5
1201	786460.9	279702.83	данные отсутствуют	0.3
1202	783427.02	282106.33	данные отсутствуют	0.3
1203	783508.94	282322.43	данные отсутствуют	0.3
1204	783486.95	282329.56	данные отсутствуют	0.3
1205	783442.84	282356.9	данные отсутствуют	0.3
1206	783393.23	282363.82	данные отсутствуют	0.3
1207	783373.08	282342.66	данные отсутствуют	0.3
1208	783334.97	282211.95	данные отсутствуют	0.3
1209	783369.6	282155.93	данные отсутствуют	0.3

Государственный регистратор		ФГИС ЕГРН
полное наименование должности	подпись	инициалы, фамилия

М.П.

Выписка из Единого государственного реестра недвижимости об объекте недвижимости
Сведения о частях земельного участка

Земельный участок			
<small>(вид объекта недвижимости)</small>			
Лист № __ Раздела 4	Всего листов раздела 4 : __	Всего разделов: __	Всего листов выписки: __
19.11.2019 № 99/2019/296296746			
Кадастровый номер:		71:23:000000:110 (единое землепользование)	


План (чертеж, схема) части земельного участка	Учетный номер части: 71:23:000000:110/1
	
Масштаб 1: данные отсутствуют	Условные обозначения:

Государственный регистратор		ФГИС ЕГРН
полное наименование должности	подпись	инициалы, фамилия

М.П.

Выписка из Единого государственного реестра недвижимости об объекте недвижимости
Сведения о частях земельного участка

Земельный участок			
<small>(вид объекта недвижимости)</small>			
Лист № __ Раздела 4	Всего листов раздела 4 : __	Всего разделов: __	Всего листов выписки: __
19.11.2019 № 99/2019/296296746			
Кадастровый номер:		71:23:000000:110 (единое землепользование)	

План (чертеж, схема) части земельного участка	Учетный номер части: 71:23:000000:110/2
	
Масштаб 1: данные отсутствуют	Условные обозначения:

Государственный регистратор		ФГИС ЕГРН
полное наименование должности	подпись	инициалы, фамилия

М.П.

Выписка из Единого государственного реестра недвижимости об объекте недвижимости
Сведения о частях земельного участка

Земельный участок			
<small>(вид объекта недвижимости)</small>			
Лист № __ Раздела 4	Всего листов раздела 4 : __	Всего разделов: __	Всего листов выписки: __
19.11.2019 № 99/2019/296296746			
Кадастровый номер:		71:23:000000:110 (единое землепользование)	


План (чертеж, схема) части земельного участка		Учетный номер части: 71:23:000000:110/3	
			
Масштаб 1: данные отсутствуют	Условные обозначения:		

Государственный регистратор		ФГИС ЕГРН
полное наименование должности	подпись	инициалы, фамилия

М.П.

Выписка из Единого государственного реестра недвижимости об объекте недвижимости
Сведения о частях земельного участка

Земельный участок			
<small>(вид объекта недвижимости)</small>			
Лист № __ Раздела 4	Всего листов раздела 4 : __	Всего разделов: __	Всего листов выписки: __
19.11.2019 № 99/2019/296296746			
Кадастровый номер:		71:23:000000:110 (единое землепользование)	

План (чертеж, схема) части земельного участка	Учетный номер части: 71:23:000000:110/4
	
Масштаб 1: данные отсутствуют	Условные обозначения:

Государственный регистратор		ФГИС ЕГРН
полное наименование должности	подпись	инициалы, фамилия

М.П.

Выписка из Единого государственного реестра недвижимости об объекте недвижимости
Сведения о частях земельного участка

Земельный участок			
(вид объекта недвижимости)			
Лист № __ Раздела 4.1	Всего листов раздела 4.1 : __	Всего разделов: __	Всего листов выписки: __
19.11.2019 № 99/2019/296296746			
Кадастровый номер:		71:23:000000:110 (единое землепользование)	

Учетный номер части	Площадь (м ²)	Содержание ограничения в использовании или ограничения права на объект недвижимости или обременения объекта недвижимости
1	2	3
1	73296	Ограничения прав на земельный участок, предусмотренные статьями 56, 56.1 Земельного кодекса Российской Федерации, 71.23.2.1, Заявление № 3359 от 14.07.2011
2	73296	Ограничения прав на земельный участок, предусмотренные статьями 56, 56.1 Земельного кодекса Российской Федерации, 71.23.2.10, Иной документ № б/н от 13.04.2012
3	16	Ограничения прав на земельный участок, предусмотренные статьями 56, 56.1 Земельного кодекса Российской Федерации, 71.23.2.200, Об установлении охранной зоны пункта государственной геодезической сети "Сафоново" на территории Ясногорского района Тульской области № П/261 от 11.07.2019
4	3480	Ограничения прав на земельный участок, предусмотренные статьями 56, 56.1 Земельного кодекса Российской Федерации, 71.00.2.488, Графическое описание местоположения границ зон с особыми условиями использования территории № б/н от 12.10.2019

Государственный регистратор		ФГИС ЕГРН
полное наименование должности	подпись	инициалы, фамилия

М.П.

Выписка из Единого государственного реестра недвижимости об объекте недвижимости
Сведения о частях земельного участка

Земельный участок				
(вид объекта недвижимости)				
Лист № ___ Раздела 4.2		Всего листов раздела 4.2 : ___		Всего разделов: ___
Всего листов выписки: ___				
19.11.2019 № 99/2019/296296746				
Кадастровый номер:			71:23:000000:110 (единое землепользование)	
Сведения о характерных точках границы части (частей) земельного участка				
Учетный номер части: 1				
Система координат: Местная СК МСК-71.1				
Зона №				
Номер точки	Координаты, м		Описание закрепления на местности	Средняя квадратическая погрешность определения координат характерных точек границы части земельного участка, м
	X	Y		
1	2	3	4	5
193	786623.15	279638.6	данные отсутствуют	данные отсутствуют
193	786623.15	279638.6	данные отсутствуют	данные отсутствуют
198	786487.62	279491.02	данные отсутствуют	данные отсутствуют
198	786487.62	279491.02	данные отсутствуют	данные отсутствуют
299	787046.49	279950.06	данные отсутствуют	данные отсутствуют
299	787046.49	279950.06	данные отсутствуют	данные отсутствуют
307	787129.59	280019.41	данные отсутствуют	данные отсутствуют
307	787129.59	280019.41	данные отсутствуют	данные отсутствуют
308	787126.09	280058.07	данные отсутствуют	данные отсутствуют
308	787126.09	280058.07	данные отсутствуют	данные отсутствуют
313	787247.31	280135.58	данные отсутствуют	данные отсутствуют
313	787247.31	280135.58	данные отсутствуют	данные отсутствуют
320	787388.41	280222.22	данные отсутствуют	данные отсутствуют
320	787388.41	280222.22	данные отсутствуют	данные отсутствуют
321	787385.31	280238.57	данные отсутствуют	данные отсутствуют
321	787385.31	280238.57	данные отсутствуют	данные отсутствуют
Государственный регистратор			ФГИС ЕГРН	
полное наименование должности			подпись	
			инициалы, фамилия	

М.П.

Выписка из Единого государственного реестра недвижимости об объекте недвижимости
Сведения о частях земельного участка

Земельный участок			
<small>(вид объекта недвижимости)</small>			
Лист № ___ Раздела 4.2	Всего листов раздела 4.2 : ___	Всего разделов: ___	Всего листов выписки: ___
19.11.2019 № 99/2019/296296746			
Кадастровый номер:		71:23:000000:110 (единое землепользование)	

Номер точки	Координаты, м		Описание закрепления на местности	Средняя квадратическая погрешность определения координат характерных точек границы части земельного участка, м
	X	Y		
1	2	3	4	5
322	787388.8	280253.61	данные отсутствуют	данные отсутствуют
322	787388.8	280253.61	данные отсутствуют	данные отсутствуют
323	787464.93	280304.41	данные отсутствуют	данные отсутствуют
323	787464.93	280304.41	данные отсутствуют	данные отсутствуют
324	787503.76	280326.61	данные отсутствуют	данные отсутствуют
324	787503.76	280326.61	данные отсутствуют	данные отсутствуют
347	787595.98	280402.16	данные отсутствуют	данные отсутствуют
347	787595.98	280402.16	данные отсутствуют	данные отсутствуют
351	787502.48	280329.31	данные отсутствуют	данные отсутствуют
351	787502.48	280329.31	данные отсутствуют	данные отсутствуют
352	787463.37	280307	данные отсутствуют	данные отсутствуют
352	787463.37	280307	данные отсутствуют	данные отсутствуют
353	787387.04	280255.91	данные отсутствуют	данные отсутствуют
353	787387.04	280255.91	данные отсутствуют	данные отсутствуют
455	787707.27	280520.04	данные отсутствуют	данные отсутствуют
455	787707.27	280520.04	данные отсутствуют	данные отсутствуют
456	787707.26	280498.45	данные отсутствуют	данные отсутствуют
Государственный регистратор				ФГИС ЕГРН
полное наименование должности			подпись	инициалы, фамилия

М.П.

Выписка из Единого государственного реестра недвижимости об объекте недвижимости
Сведения о частях земельного участка

Земельный участок			
<small>(вид объекта недвижимости)</small>			
Лист № ___ Раздела 4.2	Всего листов раздела 4.2 : ___	Всего разделов: ___	Всего листов выписки: ___
19.11.2019 № 99/2019/296296746			
Кадастровый номер:		71:23:000000:110 (единое землепользование)	

Номер точки	Координаты, м		Описание закрепления на местности	Средняя квадратическая погрешность определения координат характерных точек границы части земельного участка, м
	X	Y		
1	2	3	4	5
456	787707.26	280498.45	данные отсутствуют	данные отсутствуют
457	787709.65	280490.97	данные отсутствуют	данные отсутствуют
457	787709.65	280490.97	данные отсутствуют	данные отсутствуют
536	787531.98	280354.72	данные отсутствуют	данные отсутствуют
536	787531.98	280354.72	данные отсутствуют	данные отсутствуют
537	787533.77	280356.17	данные отсутствуют	данные отсутствуют
537	787533.77	280356.17	данные отсутствуют	данные отсутствуют
538	787532.33	280357.96	данные отсутствуют	данные отсутствуют
538	787532.33	280357.96	данные отсутствуют	данные отсутствуют
539	787530.54	280356.53	данные отсутствуют	данные отсутствуют
539	787530.54	280356.53	данные отсутствуют	данные отсутствуют
540	786854.45	279812.06	данные отсутствуют	данные отсутствуют
540	786854.45	279812.06	данные отсутствуют	данные отсутствуют
541	786856.25	279813.5	данные отсутствуют	данные отсутствуют
541	786856.25	279813.5	данные отсутствуют	данные отсутствуют
542	786854.81	279815.3	данные отсутствуют	данные отсутствуют
542	786854.81	279815.3	данные отсутствуют	данные отсутствуют
Государственный регистратор				ФГИС ЕГРН
полное наименование должности			подпись	инициалы, фамилия

М.П.

Выписка из Единого государственного реестра недвижимости об объекте недвижимости
Сведения о частях земельного участка

Земельный участок			
<small>(вид объекта недвижимости)</small>			
Лист № ___ Раздела 4.2	Всего листов раздела 4.2 : ___	Всего разделов: ___	Всего листов выписки: ___
19.11.2019 № 99/2019/296296746			
Кадастровый номер:		71:23:000000:110 (единое землепользование)	

Номер точки	Координаты, м		Описание закрепления на местности	Средняя квадратическая погрешность определения координат характерных точек границы части земельного участка, м
	X	Y		
1	2	3	4	5
543	786853.02	279813.85	данные отсутствуют	данные отсутствуют
543	786853.02	279813.85	данные отсутствуют	данные отсутствуют
559	787098.07	279979.6	данные отсутствуют	данные отсутствуют
559	787098.07	279979.6	данные отсутствуют	данные отсутствуют
562	787048.89	279952.94	данные отсутствуют	данные отсутствуют
562	787048.89	279952.94	данные отсутствуют	данные отсутствуют
567	787385.55	280221.22	данные отсутствуют	данные отсутствуют
567	787385.55	280221.22	данные отсутствуют	данные отсутствуют
568	787382.26	280238.61	данные отсутствуют	данные отсутствуют
568	787382.26	280238.61	данные отсутствуют	данные отсутствуют
569	787385.25	280252.06	данные отсутствуют	данные отсутствуют
569	787385.25	280252.06	данные отсутствуют	данные отсутствуют
585	787098.36	279983.71	данные отсутствуют	данные отсутствуют
585	787098.36	279983.71	данные отсутствуют	данные отсутствуют
588	787126.58	280019.38	данные отсутствуют	данные отсутствуют
588	787126.58	280019.38	данные отсутствуют	данные отсутствуют
594	787247.3	280138.59	данные отсутствуют	данные отсутствуют
Государственный регистратор				ФГИС ЕГРН
полное наименование должности			подпись	инициалы, фамилия

М.П.

Выписка из Единого государственного реестра недвижимости об объекте недвижимости
Сведения о частях земельного участка

Земельный участок			
<small>(вид объекта недвижимости)</small>			
Лист № ___ Раздела 4.2	Всего листов раздела 4.2 : ___	Всего разделов: ___	Всего листов выписки: ___
19.11.2019 № 99/2019/296296746			
Кадастровый номер:		71:23:000000:110 (единое землепользование)	

Номер точки	Координаты, м		Описание закрепления на местности	Средняя квадратическая погрешность определения координат характерных точек границы части земельного участка, м
	X	Y		
1	2	3	4	5
594	787247.3	280138.59	данные отсутствуют	данные отсутствуют
600	787350.89	280209.68	данные отсутствуют	данные отсутствуют
600	787350.89	280209.68	данные отсутствуют	данные отсутствуют
601	787349.45	280211.48	данные отсутствуют	данные отсутствуют
601	787349.45	280211.48	данные отсутствуют	данные отсутствуют
602	787351.24	280212.91	данные отсутствуют	данные отсутствуют
602	787351.24	280212.91	данные отсутствуют	данные отсутствуют
603	787352.68	280211.12	данные отсутствуют	данные отсутствуют
603	787352.68	280211.12	данные отсутствуют	данные отсутствуют
604	787101.11	280009.62	данные отсутствуют	данные отсутствуют
604	787101.11	280009.62	данные отсутствуют	данные отсутствуют
605	787099.67	280011.42	данные отсутствуют	данные отсутствуют
605	787099.67	280011.42	данные отсутствуют	данные отсутствуют
606	787101.46	280012.85	данные отсутствуют	данные отсутствуют
606	787101.46	280012.85	данные отсутствуют	данные отсутствуют
607	787102.9	280011.06	данные отсутствуют	данные отсутствуют
607	787102.9	280011.06	данные отсутствуют	данные отсутствуют
Государственный регистратор				ФГИС ЕГРН
полное наименование должности			подпись	инициалы, фамилия

М.П.

Выписка из Единого государственного реестра недвижимости об объекте недвижимости
Сведения о частях земельного участка

Земельный участок			
<small>(вид объекта недвижимости)</small>			
Лист № ___ Раздела 4.2	Всего листов раздела 4.2 : ___	Всего разделов: ___	Всего листов выписки: ___
19.11.2019 № 99/2019/296296746			
Кадастровый номер:		71:23:000000:110 (единое землепользование)	

Номер точки	Координаты, м		Описание закрепления на местности	Средняя квадратическая погрешность определения координат характерных точек границы части земельного участка, м
	X	Y		
1	2	3	4	5
668	787711.5	280521.58	данные отсутствуют	данные отсутствуют
668	787711.5	280521.58	данные отсутствуют	данные отсутствуют
669	787711.98	280498.46	данные отсутствуют	данные отсутствуют
669	787711.98	280498.46	данные отсутствуют	данные отсутствуют
670	787738.76	280528.3	данные отсутствуют	данные отсутствуют
670	787738.76	280528.3	данные отсутствуют	данные отсутствуют
671	787775.93	280550.97	данные отсутствуют	данные отсутствуют
671	787775.93	280550.97	данные отсутствуют	данные отсутствуют
672	787803.97	280554.55	данные отсутствуют	данные отсутствуют
672	787803.97	280554.55	данные отсутствуют	данные отсутствуют
676	787839.76	280575.84	данные отсутствуют	данные отсутствуют
676	787839.76	280575.84	данные отсутствуют	данные отсутствуют
677	787838.4	280608.02	данные отсутствуют	данные отсутствуют
677	787838.4	280608.02	данные отсутствуют	данные отсутствуют
678	787868	280625.2	данные отсутствуют	данные отсутствуют
678	787868	280625.2	данные отсутствуют	данные отсутствуют
741	787828.59	280592.31	данные отсутствуют	данные отсутствуют
Государственный регистратор				ФГИС ЕГРН
полное наименование должности			подпись	инициалы, фамилия

М.П.

Выписка из Единого государственного реестра недвижимости об объекте недвижимости
Сведения о частях земельного участка

Земельный участок			
(вид объекта недвижимости)			
Лист № ___ Раздела 4.2	Всего листов раздела 4.2 : ___	Всего разделов: ___	Всего листов выписки: ___
19.11.2019 № 99/2019/296296746			
Кадастровый номер:		71:23:000000:110 (единое землепользование)	

Номер точки	Координаты, м		Описание закрепления на местности	Средняя квадратическая погрешность определения координат характерных точек границы части земельного участка, м
	X	Y		
1	2	3	4	5
741	787828.59	280592.31	данные отсутствуют	данные отсутствуют
742	787827.16	280594.1	данные отсутствуют	данные отсутствуют
742	787827.16	280594.1	данные отсутствуют	данные отсутствуют
743	787828.95	280595.54	данные отсутствуют	данные отсутствуют
743	787828.95	280595.54	данные отсутствуют	данные отсутствуют
744	787830.39	280593.74	данные отсутствуют	данные отсутствуют
744	787830.39	280593.74	данные отсутствуют	данные отсутствуют
1210	787103.86	279984.14	данные отсутствуют	данные отсутствуют
1210	787103.86	279984.14	данные отсутствуют	данные отсутствуют
1211	787049.44	279998.85	данные отсутствуют	данные отсутствуют
1211	787049.44	279998.85	данные отсутствуют	данные отсутствуют
1212	787123.1	280057.85	данные отсутствуют	данные отсутствуют
1212	787123.1	280057.85	данные отсутствуют	данные отсутствуют
1213	787125.46	280001.45	данные отсутствуют	данные отсутствуют
1213	787125.46	280001.45	данные отсутствуют	данные отсутствуют
1214	787058.88	279948.12	данные отсутствуют	данные отсутствуют
1214	787058.88	279948.12	данные отсутствуют	данные отсутствуют
Государственный регистратор				ФГИС ЕГРН
полное наименование должности			подпись	инициалы, фамилия

М.П.

Выписка из Единого государственного реестра недвижимости об объекте недвижимости
Сведения о частях земельного участка

Земельный участок			
(вид объекта недвижимости)			
Лист № ___ Раздела 4.2	Всего листов раздела 4.2 : ___	Всего разделов: ___	Всего листов выписки: ___
19.11.2019 № 99/2019/296296746			
Кадастровый номер:		71:23:000000:110 (единое землепользование)	

Номер точки	Координаты, м		Описание закрепления на местности	Средняя квадратическая погрешность определения координат характерных точек границы части земельного участка, м
	X	Y		
1	2	3	4	5
1215	787020.85	279975.95	данные отсутствуют	данные отсутствуют
1215	787020.85	279975.95	данные отсутствуют	данные отсутствуют
1216	787045.79	279995.93	данные отсутствуют	данные отсутствуют
1216	787045.79	279995.93	данные отсутствуют	данные отсутствуют
1217	787098.21	279979.62	данные отсутствуют	данные отсутствуют
1217	787098.21	279979.62	данные отсутствуют	данные отсутствуют
1218	787055.64	279945.52	данные отсутствуют	данные отсутствуют
1218	787055.64	279945.52	данные отсутствуют	данные отсутствуют
1219	786685.11	279648.74	данные отсутствуют	данные отсутствуют
1219	786685.11	279648.74	данные отсутствуют	данные отсутствуют
1220	786636.8	279668.34	данные отсутствуют	данные отсутствуют
1220	786636.8	279668.34	данные отсутствуют	данные отсутствуют
1221	787018.27	279973.88	данные отсутствуют	данные отсутствуют
1221	787018.27	279973.88	данные отсутствуют	данные отсутствуют
1222	786656.85	279626.1	данные отсутствуют	данные отсутствуют
1222	786656.85	279626.1	данные отсутствуют	данные отсутствуют
1223	786487.73	279490.65	данные отсутствуют	данные отсутствуют
Государственный регистратор				ФГИС ЕГРН
полное наименование должности			подпись	инициалы, фамилия

М.П.

Выписка из Единого государственного реестра недвижимости об объекте недвижимости
Сведения о частях земельного участка

Земельный участок			
(вид объекта недвижимости)			
Лист № ___ Раздела 4.2	Всего листов раздела 4.2 : ___	Всего разделов: ___	Всего листов выписки: ___
19.11.2019 № 99/2019/296296746			
Кадастровый номер:		71:23:000000:110 (единое землепользование)	

Номер точки	Координаты, м		Описание закрепления на местности	Средняя квадратическая погрешность определения координат характерных точек границы части земельного участка, м
	X	Y		
1	2	3	4	5
1223	786487.73	279490.65	данные отсутствуют	данные отсутствуют
1224	786482.7	279544.92	данные отсутствуют	данные отсутствуют
1224	786482.7	279544.92	данные отсутствуют	данные отсутствуют
1225	786607.18	279644.62	данные отсутствуют	данные отсутствуют
1225	786607.18	279644.62	данные отсутствуют	данные отсутствуют
1226	787709.28	280527.35	данные отсутствуют	данные отсутствуют
1226	787709.28	280527.35	данные отсутствуют	данные отсутствуют
1227	787864.46	280651.65	данные отсутствуют	данные отсутствуют
1227	787864.46	280651.65	данные отсутствуют	данные отсутствуют
1228	787840.75	280574.36	данные отсутствуют	данные отсутствуют
1228	787840.75	280574.36	данные отсутствуют	данные отсутствуют
1229	787809.99	280549.72	данные отсутствуют	данные отсутствуют
1229	787809.99	280549.72	данные отсутствуют	данные отсутствуют
1230	787360.51	280248.01	данные отсутствуют	данные отсутствуют
1230	787360.51	280248.01	данные отсутствуют	данные отсутствуют
1231	787705.53	280524.35	данные отсутствуют	данные отсутствуют
1231	787705.53	280524.35	данные отсутствуют	данные отсутствуют
Государственный регистратор				ФГИС ЕГРН
полное наименование должности			подпись	инициалы, фамилия

М.П.

Выписка из Единого государственного реестра недвижимости об объекте недвижимости
Сведения о частях земельного участка

Земельный участок			
<small>(вид объекта недвижимости)</small>			
Лист № ___ Раздела 4.2	Всего листов раздела 4.2 : ___	Всего разделов: ___	Всего листов выписки: ___
19.11.2019 № 99/2019/296296746			
Кадастровый номер:		71:23:000000:110 (единое землепользование)	

Номер точки	Координаты, м		Описание закрепления на местности	Средняя квадратическая погрешность определения координат характерных точек границы части земельного участка, м
	X	Y		
1	2	3	4	5
1232	787724.78	280481.47	данные отсутствуют	данные отсутствуют
1232	787724.78	280481.47	данные отсутствуют	данные отсутствуют
1233	787632.92	280407.9	данные отсутствуют	данные отсутствуют
1233	787632.92	280407.9	данные отсутствуют	данные отсутствуют
1234	787599.29	280380.96	данные отсутствуют	данные отсутствуют
1234	787599.29	280380.96	данные отсутствуют	данные отсутствуют
1235	787564.37	280352.99	данные отсутствуют	данные отсутствуют
1235	787564.37	280352.99	данные отсутствуют	данные отсутствуют
1236	787392.24	280215.12	данные отсутствуют	данные отсутствуют
1236	787392.24	280215.12	данные отсутствуют	данные отсутствуют
1237	787556.71	280346.86	данные отсутствуют	данные отсутствуют
1237	787556.71	280346.86	данные отсутствуют	данные отсутствуют
1238	787389.86	280213.22	данные отсутствуют	данные отсутствуют
1238	787389.86	280213.22	данные отсутствуют	данные отсутствуют
1239	787293.13	280135.74	данные отсутствуют	данные отсутствуют
1239	787293.13	280135.74	данные отсутствуют	данные отсутствуют
1240	787221.59	280136.73	данные отсутствуют	данные отсутствуют
Государственный регистратор				ФГИС ЕГРН
полное наименование должности			подпись	инициалы, фамилия

М.П.

Выписка из Единого государственного реестра недвижимости об объекте недвижимости
Сведения о частях земельного участка

Земельный участок			
<small>(вид объекта недвижимости)</small>			
Лист № <u> </u> Раздела 4.2	Всего листов раздела 4.2 : <u> </u>	Всего разделов: <u> </u>	Всего листов выписки: <u> </u>
19.11.2019 № 99/2019/296296746			
Кадастровый номер:		71:23:000000:110 (единое землепользование)	

Номер точки	Координаты, м		Описание закрепления на местности	Средняя квадратическая погрешность определения координат характерных точек границы части земельного участка, м
	X	Y		
1	2	3	4	5
1240	787221.59	280136.73	данные отсутствуют	данные отсутствуют
1241	787354.14	280242.9	данные отсутствуют	данные отсутствуют
1241	787354.14	280242.9	данные отсутствуют	данные отсутствуют
1242	787128.63	280003.99	данные отсутствуют	данные отсутствуют
1242	787128.63	280003.99	данные отсутствуют	данные отсутствуют
1243	787126.33	280060.44	данные отсутствуют	данные отсутствуют
1243	787126.33	280060.44	данные отсутствуют	данные отсутствуют
1244	787217.45	280133.42	данные отсутствуют	данные отсутствуют
1244	787217.45	280133.42	данные отсутствуют	данные отсутствуют
1245	787289.65	280132.96	данные отсутствуют	данные отсутствуют
1245	787289.65	280132.96	данные отсутствуют	данные отсутствуют
1246	784807.53	276553.61	данные отсутствуют	0.1
1247	784803.53	276553.61	данные отсутствуют	0.1
1248	784803.53	276557.61	данные отсутствуют	0.1
1249	784807.53	276557.61	данные отсутствуют	0.1
1250	783685.5	281243.02	данные отсутствуют	данные отсутствуют
1251	783682.27	281245.39	данные отсутствуют	данные отсутствуют
Государственный регистратор				ФГИС ЕГРН
полное наименование должности			подпись	инициалы, фамилия

М.П.

Выписка из Единого государственного реестра недвижимости об объекте недвижимости

Сведения о частях земельного участка

Земельный участок			
(вид объекта недвижимости)			
Лист № __ Раздела 4.2	Всего листов раздела 4.2 : __	Всего разделов: __	Всего листов выписки: __
19.11.2019 № 99/2019/296296746			
Кадастровый номер:		71:23:000000:110 (единое землепользование)	

Номер точки	Координаты, м		Описание закрепления на местности	Средняя квадратическая погрешность определения координат характерных точек границы части земельного участка, м
	X	Y		
1	2	3	4	5
1252	783901.55	281535.16	данные отсутствуют	0.05
1253	784145.85	281855.08	данные отсутствуют	0.05
1254	784208.03	281936.79	данные отсутствуют	данные отсутствуют
1255	784213.51	281937.39	данные отсутствуют	данные отсутствуют
1256	784149.03	281852.66	данные отсутствуют	0.05
1257	783904.73	281532.74	данные отсутствуют	0.05

Государственный регистратор		ФГИС ЕГРН
полное наименование должности	подпись	инициалы, фамилия

М.П.

Выписка из Единого государственного реестра недвижимости об объекте недвижимости
Сведения о частях земельного участка

Земельный участок				
(вид объекта недвижимости)				
Лист № ___ Раздела 4.2		Всего листов раздела 4.2 : ___		Всего разделов: ___
Всего листов выписки: ___				
19.11.2019 № 99/2019/296296746				
Кадастровый номер:			71:23:000000:110 (единое землепользование)	
Сведения о характерных точках границы части (частей) земельного участка				
Учетный номер части: 2				
Система координат: Местная СК МСК-71.1				
Зона №				
Номер точки	Координаты, м		Описание закрепления на местности	Средняя квадратическая погрешность определения координат характерных точек границы части земельного участка, м
	X	Y		
1	2	3	4	5
193	786623.15	279638.6	данные отсутствуют	данные отсутствуют
193	786623.15	279638.6	данные отсутствуют	данные отсутствуют
198	786487.62	279491.02	данные отсутствуют	данные отсутствуют
198	786487.62	279491.02	данные отсутствуют	данные отсутствуют
299	787046.49	279950.06	данные отсутствуют	данные отсутствуют
299	787046.49	279950.06	данные отсутствуют	данные отсутствуют
307	787129.59	280019.41	данные отсутствуют	данные отсутствуют
307	787129.59	280019.41	данные отсутствуют	данные отсутствуют
308	787126.09	280058.07	данные отсутствуют	данные отсутствуют
308	787126.09	280058.07	данные отсутствуют	данные отсутствуют
313	787247.31	280135.58	данные отсутствуют	данные отсутствуют
313	787247.31	280135.58	данные отсутствуют	данные отсутствуют
320	787388.41	280222.22	данные отсутствуют	данные отсутствуют
320	787388.41	280222.22	данные отсутствуют	данные отсутствуют
321	787385.31	280238.57	данные отсутствуют	данные отсутствуют
321	787385.31	280238.57	данные отсутствуют	данные отсутствуют
Государственный регистратор			ФГИС ЕГРН	
полное наименование должности			подпись	
			инициалы, фамилия	

М.П.

Выписка из Единого государственного реестра недвижимости об объекте недвижимости
Сведения о частях земельного участка

Земельный участок			
(вид объекта недвижимости)			
Лист № ___ Раздела 4.2	Всего листов раздела 4.2 : ___	Всего разделов: ___	Всего листов выписки: ___
19.11.2019 № 99/2019/296296746			
Кадастровый номер:		71:23:000000:110 (единое землепользование)	

Номер точки	Координаты, м		Описание закрепления на местности	Средняя квадратическая погрешность определения координат характерных точек границы части земельного участка, м
	X	Y		
1	2	3	4	5
322	787388.8	280253.61	данные отсутствуют	данные отсутствуют
322	787388.8	280253.61	данные отсутствуют	данные отсутствуют
323	787464.93	280304.41	данные отсутствуют	данные отсутствуют
323	787464.93	280304.41	данные отсутствуют	данные отсутствуют
324	787503.76	280326.61	данные отсутствуют	данные отсутствуют
324	787503.76	280326.61	данные отсутствуют	данные отсутствуют
347	787595.98	280402.16	данные отсутствуют	данные отсутствуют
347	787595.98	280402.16	данные отсутствуют	данные отсутствуют
351	787502.48	280329.31	данные отсутствуют	данные отсутствуют
351	787502.48	280329.31	данные отсутствуют	данные отсутствуют
352	787463.37	280307	данные отсутствуют	данные отсутствуют
352	787463.37	280307	данные отсутствуют	данные отсутствуют
353	787387.04	280255.91	данные отсутствуют	данные отсутствуют
353	787387.04	280255.91	данные отсутствуют	данные отсутствуют
455	787707.27	280520.04	данные отсутствуют	данные отсутствуют
455	787707.27	280520.04	данные отсутствуют	данные отсутствуют
456	787707.26	280498.45	данные отсутствуют	данные отсутствуют
Государственный регистратор				ФГИС ЕГРН
полное наименование должности			подпись	инициалы, фамилия

М.П.

Выписка из Единого государственного реестра недвижимости об объекте недвижимости
Сведения о частях земельного участка

Земельный участок			
(вид объекта недвижимости)			
Лист № ___ Раздела 4.2	Всего листов раздела 4.2 : ___	Всего разделов: ___	Всего листов выписки: ___
19.11.2019 № 99/2019/296296746			
Кадастровый номер:		71:23:000000:110 (единое землепользование)	

Номер точки	Координаты, м		Описание закрепления на местности	Средняя квадратическая погрешность определения координат характерных точек границы части земельного участка, м
	X	Y		
1	2	3	4	5
456	787707.26	280498.45	данные отсутствуют	данные отсутствуют
457	787709.65	280490.97	данные отсутствуют	данные отсутствуют
457	787709.65	280490.97	данные отсутствуют	данные отсутствуют
536	787531.98	280354.72	данные отсутствуют	данные отсутствуют
536	787531.98	280354.72	данные отсутствуют	данные отсутствуют
537	787533.77	280356.17	данные отсутствуют	данные отсутствуют
537	787533.77	280356.17	данные отсутствуют	данные отсутствуют
538	787532.33	280357.96	данные отсутствуют	данные отсутствуют
538	787532.33	280357.96	данные отсутствуют	данные отсутствуют
539	787530.54	280356.53	данные отсутствуют	данные отсутствуют
539	787530.54	280356.53	данные отсутствуют	данные отсутствуют
540	786854.45	279812.06	данные отсутствуют	данные отсутствуют
540	786854.45	279812.06	данные отсутствуют	данные отсутствуют
541	786856.25	279813.5	данные отсутствуют	данные отсутствуют
541	786856.25	279813.5	данные отсутствуют	данные отсутствуют
542	786854.81	279815.3	данные отсутствуют	данные отсутствуют
542	786854.81	279815.3	данные отсутствуют	данные отсутствуют
Государственный регистратор				ФГИС ЕГРН
полное наименование должности			подпись	инициалы, фамилия

М.П.

Выписка из Единого государственного реестра недвижимости об объекте недвижимости
Сведения о частях земельного участка

Земельный участок			
<small>(вид объекта недвижимости)</small>			
Лист № ___ Раздела 4.2	Всего листов раздела 4.2 : ___	Всего разделов: ___	Всего листов выписки: ___
19.11.2019 № 99/2019/296296746			
Кадастровый номер:		71:23:000000:110 (единое землепользование)	

Номер точки	Координаты, м		Описание закрепления на местности	Средняя квадратическая погрешность определения координат характерных точек границы части земельного участка, м
	X	Y		
1	2	3	4	5
543	786853.02	279813.85	данные отсутствуют	данные отсутствуют
543	786853.02	279813.85	данные отсутствуют	данные отсутствуют
559	787098.07	279979.6	данные отсутствуют	данные отсутствуют
559	787098.07	279979.6	данные отсутствуют	данные отсутствуют
562	787048.89	279952.94	данные отсутствуют	данные отсутствуют
562	787048.89	279952.94	данные отсутствуют	данные отсутствуют
567	787385.55	280221.22	данные отсутствуют	данные отсутствуют
567	787385.55	280221.22	данные отсутствуют	данные отсутствуют
568	787382.26	280238.61	данные отсутствуют	данные отсутствуют
568	787382.26	280238.61	данные отсутствуют	данные отсутствуют
569	787385.25	280252.06	данные отсутствуют	данные отсутствуют
569	787385.25	280252.06	данные отсутствуют	данные отсутствуют
585	787098.36	279983.71	данные отсутствуют	данные отсутствуют
585	787098.36	279983.71	данные отсутствуют	данные отсутствуют
588	787126.58	280019.38	данные отсутствуют	данные отсутствуют
588	787126.58	280019.38	данные отсутствуют	данные отсутствуют
594	787247.3	280138.59	данные отсутствуют	данные отсутствуют
Государственный регистратор				ФГИС ЕГРН
полное наименование должности			подпись	инициалы, фамилия

М.П.

Выписка из Единого государственного реестра недвижимости об объекте недвижимости
Сведения о частях земельного участка

Земельный участок			
<small>(вид объекта недвижимости)</small>			
Лист № ___ Раздела 4.2	Всего листов раздела 4.2 : ___	Всего разделов: ___	Всего листов выписки: ___
19.11.2019 № 99/2019/296296746			
Кадастровый номер:		71:23:000000:110 (единое землепользование)	

Номер точки	Координаты, м		Описание закрепления на местности	Средняя квадратическая погрешность определения координат характерных точек границы части земельного участка, м
	X	Y		
1	2	3	4	5
594	787247.3	280138.59	данные отсутствуют	данные отсутствуют
600	787350.89	280209.68	данные отсутствуют	данные отсутствуют
600	787350.89	280209.68	данные отсутствуют	данные отсутствуют
601	787349.45	280211.48	данные отсутствуют	данные отсутствуют
601	787349.45	280211.48	данные отсутствуют	данные отсутствуют
602	787351.24	280212.91	данные отсутствуют	данные отсутствуют
602	787351.24	280212.91	данные отсутствуют	данные отсутствуют
603	787352.68	280211.12	данные отсутствуют	данные отсутствуют
603	787352.68	280211.12	данные отсутствуют	данные отсутствуют
604	787101.11	280009.62	данные отсутствуют	данные отсутствуют
604	787101.11	280009.62	данные отсутствуют	данные отсутствуют
605	787099.67	280011.42	данные отсутствуют	данные отсутствуют
605	787099.67	280011.42	данные отсутствуют	данные отсутствуют
606	787101.46	280012.85	данные отсутствуют	данные отсутствуют
606	787101.46	280012.85	данные отсутствуют	данные отсутствуют
607	787102.9	280011.06	данные отсутствуют	данные отсутствуют
607	787102.9	280011.06	данные отсутствуют	данные отсутствуют
Государственный регистратор				ФГИС ЕГРН
полное наименование должности			подпись	инициалы, фамилия

М.П.

Выписка из Единого государственного реестра недвижимости об объекте недвижимости
Сведения о частях земельного участка

Земельный участок			
<small>(вид объекта недвижимости)</small>			
Лист № ___ Раздела 4.2	Всего листов раздела 4.2 : ___	Всего разделов: ___	Всего листов выписки: ___
19.11.2019 № 99/2019/296296746			
Кадастровый номер:		71:23:000000:110 (единое землепользование)	

Номер точки	Координаты, м		Описание закрепления на местности	Средняя квадратическая погрешность определения координат характерных точек границы части земельного участка, м
	X	Y		
1	2	3	4	5
668	787711.5	280521.58	данные отсутствуют	данные отсутствуют
668	787711.5	280521.58	данные отсутствуют	данные отсутствуют
669	787711.98	280498.46	данные отсутствуют	данные отсутствуют
669	787711.98	280498.46	данные отсутствуют	данные отсутствуют
670	787738.76	280528.3	данные отсутствуют	данные отсутствуют
670	787738.76	280528.3	данные отсутствуют	данные отсутствуют
671	787775.93	280550.97	данные отсутствуют	данные отсутствуют
671	787775.93	280550.97	данные отсутствуют	данные отсутствуют
672	787803.97	280554.55	данные отсутствуют	данные отсутствуют
672	787803.97	280554.55	данные отсутствуют	данные отсутствуют
676	787839.76	280575.84	данные отсутствуют	данные отсутствуют
676	787839.76	280575.84	данные отсутствуют	данные отсутствуют
677	787838.4	280608.02	данные отсутствуют	данные отсутствуют
677	787838.4	280608.02	данные отсутствуют	данные отсутствуют
678	787868	280625.2	данные отсутствуют	данные отсутствуют
678	787868	280625.2	данные отсутствуют	данные отсутствуют
741	787828.59	280592.31	данные отсутствуют	данные отсутствуют
Государственный регистратор				ФГИС ЕГРН
полное наименование должности			подпись	инициалы, фамилия

М.П.

Выписка из Единого государственного реестра недвижимости об объекте недвижимости
Сведения о частях земельного участка

Земельный участок			
<small>(вид объекта недвижимости)</small>			
Лист № ___ Раздела 4.2	Всего листов раздела 4.2 : ___	Всего разделов: ___	Всего листов выписки: ___
19.11.2019 № 99/2019/296296746			
Кадастровый номер:		71:23:000000:110 (единое землепользование)	

Номер точки	Координаты, м		Описание закрепления на местности	Средняя квадратическая погрешность определения координат характерных точек границы части земельного участка, м
	X	Y		
1	2	3	4	5
741	787828.59	280592.31	данные отсутствуют	данные отсутствуют
742	787827.16	280594.1	данные отсутствуют	данные отсутствуют
742	787827.16	280594.1	данные отсутствуют	данные отсутствуют
743	787828.95	280595.54	данные отсутствуют	данные отсутствуют
743	787828.95	280595.54	данные отсутствуют	данные отсутствуют
744	787830.39	280593.74	данные отсутствуют	данные отсутствуют
744	787830.39	280593.74	данные отсутствуют	данные отсутствуют
1210	787103.86	279984.14	данные отсутствуют	данные отсутствуют
1210	787103.86	279984.14	данные отсутствуют	данные отсутствуют
1211	787049.44	279998.85	данные отсутствуют	данные отсутствуют
1211	787049.44	279998.85	данные отсутствуют	данные отсутствуют
1212	787123.1	280057.85	данные отсутствуют	данные отсутствуют
1212	787123.1	280057.85	данные отсутствуют	данные отсутствуют
1213	787125.46	280001.45	данные отсутствуют	данные отсутствуют
1213	787125.46	280001.45	данные отсутствуют	данные отсутствуют
1214	787058.88	279948.12	данные отсутствуют	данные отсутствуют
1214	787058.88	279948.12	данные отсутствуют	данные отсутствуют
Государственный регистратор				ФГИС ЕГРН
полное наименование должности			подпись	инициалы, фамилия

М.П.

Выписка из Единого государственного реестра недвижимости об объекте недвижимости
Сведения о частях земельного участка

Земельный участок			
<small>(вид объекта недвижимости)</small>			
Лист № ___ Раздела 4.2	Всего листов раздела 4.2 : ___	Всего разделов: ___	Всего листов выписки: ___
19.11.2019 № 99/2019/296296746			
Кадастровый номер:		71:23:000000:110 (единое землепользование)	

Номер точки	Координаты, м		Описание закрепления на местности	Средняя квадратическая погрешность определения координат характерных точек границы части земельного участка, м
	X	Y		
1	2	3	4	5
1215	787020.85	279975.95	данные отсутствуют	данные отсутствуют
1215	787020.85	279975.95	данные отсутствуют	данные отсутствуют
1216	787045.79	279995.93	данные отсутствуют	данные отсутствуют
1216	787045.79	279995.93	данные отсутствуют	данные отсутствуют
1217	787098.21	279979.62	данные отсутствуют	данные отсутствуют
1217	787098.21	279979.62	данные отсутствуют	данные отсутствуют
1218	787055.64	279945.52	данные отсутствуют	данные отсутствуют
1218	787055.64	279945.52	данные отсутствуют	данные отсутствуют
1219	786685.11	279648.74	данные отсутствуют	данные отсутствуют
1219	786685.11	279648.74	данные отсутствуют	данные отсутствуют
1220	786636.8	279668.34	данные отсутствуют	данные отсутствуют
1220	786636.8	279668.34	данные отсутствуют	данные отсутствуют
1221	787018.27	279973.88	данные отсутствуют	данные отсутствуют
1221	787018.27	279973.88	данные отсутствуют	данные отсутствуют
1222	786656.85	279626.1	данные отсутствуют	данные отсутствуют
1222	786656.85	279626.1	данные отсутствуют	данные отсутствуют
1223	786487.73	279490.65	данные отсутствуют	данные отсутствуют
Государственный регистратор				ФГИС ЕГРН
полное наименование должности			подпись	инициалы, фамилия

М.П.

Выписка из Единого государственного реестра недвижимости об объекте недвижимости
Сведения о частях земельного участка

Земельный участок			
(вид объекта недвижимости)			
Лист № ___ Раздела 4.2	Всего листов раздела 4.2 : ___	Всего разделов: ___	Всего листов выписки: ___
19.11.2019 № 99/2019/296296746			
Кадастровый номер:		71:23:000000:110 (единое землепользование)	

Номер точки	Координаты, м		Описание закрепления на местности	Средняя квадратическая погрешность определения координат характерных точек границы части земельного участка, м
	X	Y		
1	2	3	4	5
1223	786487.73	279490.65	данные отсутствуют	данные отсутствуют
1224	786482.7	279544.92	данные отсутствуют	данные отсутствуют
1224	786482.7	279544.92	данные отсутствуют	данные отсутствуют
1225	786607.18	279644.62	данные отсутствуют	данные отсутствуют
1225	786607.18	279644.62	данные отсутствуют	данные отсутствуют
1226	787709.28	280527.35	данные отсутствуют	данные отсутствуют
1226	787709.28	280527.35	данные отсутствуют	данные отсутствуют
1227	787864.46	280651.65	данные отсутствуют	данные отсутствуют
1227	787864.46	280651.65	данные отсутствуют	данные отсутствуют
1228	787840.75	280574.36	данные отсутствуют	данные отсутствуют
1228	787840.75	280574.36	данные отсутствуют	данные отсутствуют
1229	787809.99	280549.72	данные отсутствуют	данные отсутствуют
1229	787809.99	280549.72	данные отсутствуют	данные отсутствуют
1230	787360.51	280248.01	данные отсутствуют	данные отсутствуют
1230	787360.51	280248.01	данные отсутствуют	данные отсутствуют
1231	787705.53	280524.35	данные отсутствуют	данные отсутствуют
1231	787705.53	280524.35	данные отсутствуют	данные отсутствуют
Государственный регистратор				ФГИС ЕГРН
полное наименование должности			подпись	инициалы, фамилия

М.П.

Выписка из Единого государственного реестра недвижимости об объекте недвижимости
Сведения о частях земельного участка

Земельный участок			
<small>(вид объекта недвижимости)</small>			
Лист № ___ Раздела 4.2	Всего листов раздела 4.2 : ___	Всего разделов: ___	Всего листов выписки: ___
19.11.2019 № 99/2019/296296746			
Кадастровый номер:		71:23:000000:110 (единое землепользование)	

Номер точки	Координаты, м		Описание закрепления на местности	Средняя квадратическая погрешность определения координат характерных точек границы части земельного участка, м
	X	Y		
1	2	3	4	5
1232	787724.78	280481.47	данные отсутствуют	данные отсутствуют
1232	787724.78	280481.47	данные отсутствуют	данные отсутствуют
1233	787632.92	280407.9	данные отсутствуют	данные отсутствуют
1233	787632.92	280407.9	данные отсутствуют	данные отсутствуют
1234	787599.29	280380.96	данные отсутствуют	данные отсутствуют
1234	787599.29	280380.96	данные отсутствуют	данные отсутствуют
1235	787564.37	280352.99	данные отсутствуют	данные отсутствуют
1235	787564.37	280352.99	данные отсутствуют	данные отсутствуют
1236	787392.24	280215.12	данные отсутствуют	данные отсутствуют
1236	787392.24	280215.12	данные отсутствуют	данные отсутствуют
1237	787556.71	280346.86	данные отсутствуют	данные отсутствуют
1237	787556.71	280346.86	данные отсутствуют	данные отсутствуют
1238	787389.86	280213.22	данные отсутствуют	данные отсутствуют
1238	787389.86	280213.22	данные отсутствуют	данные отсутствуют
1239	787293.13	280135.74	данные отсутствуют	данные отсутствуют
1239	787293.13	280135.74	данные отсутствуют	данные отсутствуют
1240	787221.59	280136.73	данные отсутствуют	данные отсутствуют
Государственный регистратор				ФГИС ЕГРН
полное наименование должности			подпись	инициалы, фамилия

М.П.

Выписка из Единого государственного реестра недвижимости об объекте недвижимости
Сведения о частях земельного участка

Земельный участок			
<small>(вид объекта недвижимости)</small>			
Лист № <u> </u> Раздела 4.2	Всего листов раздела 4.2 : <u> </u>	Всего разделов: <u> </u>	Всего листов выписки: <u> </u>
19.11.2019 № 99/2019/296296746			
Кадастровый номер:		71:23:000000:110 (единое землепользование)	

Номер точки	Координаты, м		Описание закрепления на местности	Средняя квадратическая погрешность определения координат характерных точек границы части земельного участка, м
	X	Y		
1	2	3	4	5
1240	787221.59	280136.73	данные отсутствуют	данные отсутствуют
1241	787354.14	280242.9	данные отсутствуют	данные отсутствуют
1241	787354.14	280242.9	данные отсутствуют	данные отсутствуют
1242	787128.63	280003.99	данные отсутствуют	данные отсутствуют
1242	787128.63	280003.99	данные отсутствуют	данные отсутствуют
1243	787126.33	280060.44	данные отсутствуют	данные отсутствуют
1243	787126.33	280060.44	данные отсутствуют	данные отсутствуют
1244	787217.45	280133.42	данные отсутствуют	данные отсутствуют
1244	787217.45	280133.42	данные отсутствуют	данные отсутствуют
1245	787289.65	280132.96	данные отсутствуют	данные отсутствуют
1245	787289.65	280132.96	данные отсутствуют	данные отсутствуют
1246	784807.53	276553.61	данные отсутствуют	0.1
1247	784803.53	276553.61	данные отсутствуют	0.1
1248	784803.53	276557.61	данные отсутствуют	0.1
1249	784807.53	276557.61	данные отсутствуют	0.1
1250	783685.5	281243.02	данные отсутствуют	данные отсутствуют
1251	783682.27	281245.39	данные отсутствуют	данные отсутствуют
Государственный регистратор				ФГИС ЕГРН
полное наименование должности			подпись	инициалы, фамилия

М.П.

Выписка из Единого государственного реестра недвижимости об объекте недвижимости

Сведения о частях земельного участка

Земельный участок			
(вид объекта недвижимости)			
Лист № __ Раздела 4.2	Всего листов раздела 4.2 : __	Всего разделов: __	Всего листов выписки: __
19.11.2019 № 99/2019/296296746			
Кадастровый номер:		71:23:000000:110 (единое землепользование)	

Номер точки	Координаты, м		Описание закрепления на местности	Средняя квадратическая погрешность определения координат характерных точек границы части земельного участка, м
	X	Y		
1	2	3	4	5
1252	783901.55	281535.16	данные отсутствуют	0.05
1253	784145.85	281855.08	данные отсутствуют	0.05
1254	784208.03	281936.79	данные отсутствуют	данные отсутствуют
1255	784213.51	281937.39	данные отсутствуют	данные отсутствуют
1256	784149.03	281852.66	данные отсутствуют	0.05
1257	783904.73	281532.74	данные отсутствуют	0.05

Государственный регистратор		ФГИС ЕГРН
полное наименование должности	подпись	инициалы, фамилия

М.П.

Выписка из Единого государственного реестра недвижимости об объекте недвижимости
Сведения о частях земельного участка

Земельный участок				
(вид объекта недвижимости)				
Лист № ___ Раздела 4.2		Всего листов раздела 4.2 : ___		Всего разделов: ___
Всего листов выписки: ___				
19.11.2019 № 99/2019/296296746				
Кадастровый номер:			71:23:000000:110 (единое землепользование)	
Сведения о характерных точках границы части (частей) земельного участка				
Учетный номер части: 3				
Система координат: МСК-71.1				
Зона №				
Номер точки	Координаты, м		Описание закрепления на местности	Средняя квадратическая погрешность определения координат характерных точек границы части земельного участка, м
	X	Y		
1	2	3	4	5
193	786623.15	279638.6	данные отсутствуют	данные отсутствуют
193	786623.15	279638.6	данные отсутствуют	данные отсутствуют
198	786487.62	279491.02	данные отсутствуют	данные отсутствуют
198	786487.62	279491.02	данные отсутствуют	данные отсутствуют
299	787046.49	279950.06	данные отсутствуют	данные отсутствуют
299	787046.49	279950.06	данные отсутствуют	данные отсутствуют
307	787129.59	280019.41	данные отсутствуют	данные отсутствуют
307	787129.59	280019.41	данные отсутствуют	данные отсутствуют
308	787126.09	280058.07	данные отсутствуют	данные отсутствуют
308	787126.09	280058.07	данные отсутствуют	данные отсутствуют
313	787247.31	280135.58	данные отсутствуют	данные отсутствуют
313	787247.31	280135.58	данные отсутствуют	данные отсутствуют
320	787388.41	280222.22	данные отсутствуют	данные отсутствуют
320	787388.41	280222.22	данные отсутствуют	данные отсутствуют
321	787385.31	280238.57	данные отсутствуют	данные отсутствуют
321	787385.31	280238.57	данные отсутствуют	данные отсутствуют
Государственный регистратор			ФГИС ЕГРН	
полное наименование должности			подпись	
			инициалы, фамилия	

М.П.

Выписка из Единого государственного реестра недвижимости об объекте недвижимости
Сведения о частях земельного участка

Земельный участок			
(вид объекта недвижимости)			
Лист № ___ Раздела 4.2	Всего листов раздела 4.2 : ___	Всего разделов: ___	Всего листов выписки: ___
19.11.2019 № 99/2019/296296746			
Кадастровый номер:		71:23:000000:110 (единое землепользование)	

Номер точки	Координаты, м		Описание закрепления на местности	Средняя квадратическая погрешность определения координат характерных точек границы части земельного участка, м
	X	Y		
1	2	3	4	5
322	787388.8	280253.61	данные отсутствуют	данные отсутствуют
322	787388.8	280253.61	данные отсутствуют	данные отсутствуют
323	787464.93	280304.41	данные отсутствуют	данные отсутствуют
323	787464.93	280304.41	данные отсутствуют	данные отсутствуют
324	787503.76	280326.61	данные отсутствуют	данные отсутствуют
324	787503.76	280326.61	данные отсутствуют	данные отсутствуют
347	787595.98	280402.16	данные отсутствуют	данные отсутствуют
347	787595.98	280402.16	данные отсутствуют	данные отсутствуют
351	787502.48	280329.31	данные отсутствуют	данные отсутствуют
351	787502.48	280329.31	данные отсутствуют	данные отсутствуют
352	787463.37	280307	данные отсутствуют	данные отсутствуют
352	787463.37	280307	данные отсутствуют	данные отсутствуют
353	787387.04	280255.91	данные отсутствуют	данные отсутствуют
353	787387.04	280255.91	данные отсутствуют	данные отсутствуют
455	787707.27	280520.04	данные отсутствуют	данные отсутствуют
455	787707.27	280520.04	данные отсутствуют	данные отсутствуют
456	787707.26	280498.45	данные отсутствуют	данные отсутствуют
Государственный регистратор				ФГИС ЕГРН
полное наименование должности			подпись	инициалы, фамилия

М.П.

Выписка из Единого государственного реестра недвижимости об объекте недвижимости
Сведения о частях земельного участка

Земельный участок			
<small>(вид объекта недвижимости)</small>			
Лист № ___ Раздела 4.2	Всего листов раздела 4.2 : ___	Всего разделов: ___	Всего листов выписки: ___
19.11.2019 № 99/2019/296296746			
Кадастровый номер:		71:23:000000:110 (единое землепользование)	

Номер точки	Координаты, м		Описание закрепления на местности	Средняя квадратическая погрешность определения координат характерных точек границы части земельного участка, м
	X	Y		
1	2	3	4	5
456	787707.26	280498.45	данные отсутствуют	данные отсутствуют
457	787709.65	280490.97	данные отсутствуют	данные отсутствуют
457	787709.65	280490.97	данные отсутствуют	данные отсутствуют
536	787531.98	280354.72	данные отсутствуют	данные отсутствуют
536	787531.98	280354.72	данные отсутствуют	данные отсутствуют
537	787533.77	280356.17	данные отсутствуют	данные отсутствуют
537	787533.77	280356.17	данные отсутствуют	данные отсутствуют
538	787532.33	280357.96	данные отсутствуют	данные отсутствуют
538	787532.33	280357.96	данные отсутствуют	данные отсутствуют
539	787530.54	280356.53	данные отсутствуют	данные отсутствуют
539	787530.54	280356.53	данные отсутствуют	данные отсутствуют
540	786854.45	279812.06	данные отсутствуют	данные отсутствуют
540	786854.45	279812.06	данные отсутствуют	данные отсутствуют
541	786856.25	279813.5	данные отсутствуют	данные отсутствуют
541	786856.25	279813.5	данные отсутствуют	данные отсутствуют
542	786854.81	279815.3	данные отсутствуют	данные отсутствуют
542	786854.81	279815.3	данные отсутствуют	данные отсутствуют
Государственный регистратор				ФГИС ЕГРН
полное наименование должности			подпись	инициалы, фамилия

М.П.

Выписка из Единого государственного реестра недвижимости об объекте недвижимости
Сведения о частях земельного участка

Земельный участок			
(вид объекта недвижимости)			
Лист № __ Раздела 4.2	Всего листов раздела 4.2 : __	Всего разделов: __	Всего листов выписки: __
19.11.2019 № 99/2019/296296746			
Кадастровый номер:		71:23:000000:110 (единое землепользование)	

Номер точки	Координаты, м		Описание закрепления на местности	Средняя квадратическая погрешность определения координат характерных точек границы части земельного участка, м
	X	Y		
1	2	3	4	5
543	786853.02	279813.85	данные отсутствуют	данные отсутствуют
543	786853.02	279813.85	данные отсутствуют	данные отсутствуют
559	787098.07	279979.6	данные отсутствуют	данные отсутствуют
559	787098.07	279979.6	данные отсутствуют	данные отсутствуют
562	787048.89	279952.94	данные отсутствуют	данные отсутствуют
562	787048.89	279952.94	данные отсутствуют	данные отсутствуют
567	787385.55	280221.22	данные отсутствуют	данные отсутствуют
567	787385.55	280221.22	данные отсутствуют	данные отсутствуют
568	787382.26	280238.61	данные отсутствуют	данные отсутствуют
568	787382.26	280238.61	данные отсутствуют	данные отсутствуют
569	787385.25	280252.06	данные отсутствуют	данные отсутствуют
569	787385.25	280252.06	данные отсутствуют	данные отсутствуют
585	787098.36	279983.71	данные отсутствуют	данные отсутствуют
585	787098.36	279983.71	данные отсутствуют	данные отсутствуют
588	787126.58	280019.38	данные отсутствуют	данные отсутствуют
588	787126.58	280019.38	данные отсутствуют	данные отсутствуют
594	787247.3	280138.59	данные отсутствуют	данные отсутствуют
Государственный регистратор				ФГИС ЕГРН
полное наименование должности			подпись	инициалы, фамилия

М.П.

Выписка из Единого государственного реестра недвижимости об объекте недвижимости
Сведения о частях земельного участка

Земельный участок			
<small>(вид объекта недвижимости)</small>			
Лист № __ Раздела 4.2	Всего листов раздела 4.2 : __	Всего разделов: __	Всего листов выписки: __
19.11.2019 № 99/2019/296296746			
Кадастровый номер:		71:23:000000:110 (единое землепользование)	

Номер точки	Координаты, м		Описание закрепления на местности	Средняя квадратическая погрешность определения координат характерных точек границы части земельного участка, м
	X	Y		
1	2	3	4	5
594	787247.3	280138.59	данные отсутствуют	данные отсутствуют
600	787350.89	280209.68	данные отсутствуют	данные отсутствуют
600	787350.89	280209.68	данные отсутствуют	данные отсутствуют
601	787349.45	280211.48	данные отсутствуют	данные отсутствуют
601	787349.45	280211.48	данные отсутствуют	данные отсутствуют
602	787351.24	280212.91	данные отсутствуют	данные отсутствуют
602	787351.24	280212.91	данные отсутствуют	данные отсутствуют
603	787352.68	280211.12	данные отсутствуют	данные отсутствуют
603	787352.68	280211.12	данные отсутствуют	данные отсутствуют
604	787101.11	280009.62	данные отсутствуют	данные отсутствуют
604	787101.11	280009.62	данные отсутствуют	данные отсутствуют
605	787099.67	280011.42	данные отсутствуют	данные отсутствуют
605	787099.67	280011.42	данные отсутствуют	данные отсутствуют
606	787101.46	280012.85	данные отсутствуют	данные отсутствуют
606	787101.46	280012.85	данные отсутствуют	данные отсутствуют
607	787102.9	280011.06	данные отсутствуют	данные отсутствуют
607	787102.9	280011.06	данные отсутствуют	данные отсутствуют
Государственный регистратор				ФГИС ЕГРН
полное наименование должности			подпись	инициалы, фамилия

М.П.

Выписка из Единого государственного реестра недвижимости об объекте недвижимости
Сведения о частях земельного участка

Земельный участок			
<small>(вид объекта недвижимости)</small>			
Лист № ___ Раздела 4.2	Всего листов раздела 4.2 : ___	Всего разделов: ___	Всего листов выписки: ___
19.11.2019 № 99/2019/296296746			
Кадастровый номер:		71:23:000000:110 (единое землепользование)	

Номер точки	Координаты, м		Описание закрепления на местности	Средняя квадратическая погрешность определения координат характерных точек границы части земельного участка, м
	X	Y		
1	2	3	4	5
668	787711.5	280521.58	данные отсутствуют	данные отсутствуют
668	787711.5	280521.58	данные отсутствуют	данные отсутствуют
669	787711.98	280498.46	данные отсутствуют	данные отсутствуют
669	787711.98	280498.46	данные отсутствуют	данные отсутствуют
670	787738.76	280528.3	данные отсутствуют	данные отсутствуют
670	787738.76	280528.3	данные отсутствуют	данные отсутствуют
671	787775.93	280550.97	данные отсутствуют	данные отсутствуют
671	787775.93	280550.97	данные отсутствуют	данные отсутствуют
672	787803.97	280554.55	данные отсутствуют	данные отсутствуют
672	787803.97	280554.55	данные отсутствуют	данные отсутствуют
676	787839.76	280575.84	данные отсутствуют	данные отсутствуют
676	787839.76	280575.84	данные отсутствуют	данные отсутствуют
677	787838.4	280608.02	данные отсутствуют	данные отсутствуют
677	787838.4	280608.02	данные отсутствуют	данные отсутствуют
678	787868	280625.2	данные отсутствуют	данные отсутствуют
678	787868	280625.2	данные отсутствуют	данные отсутствуют
741	787828.59	280592.31	данные отсутствуют	данные отсутствуют
Государственный регистратор				ФГИС ЕГРН
полное наименование должности			подпись	инициалы, фамилия

М.П.

Выписка из Единого государственного реестра недвижимости об объекте недвижимости
Сведения о частях земельного участка

Земельный участок			
(вид объекта недвижимости)			
Лист № ___ Раздела 4.2	Всего листов раздела 4.2 : ___	Всего разделов: ___	Всего листов выписки: ___
19.11.2019 № 99/2019/296296746			
Кадастровый номер:		71:23:000000:110 (единое землепользование)	

Номер точки	Координаты, м		Описание закрепления на местности	Средняя квадратическая погрешность определения координат характерных точек границы части земельного участка, м
	X	Y		
1	2	3	4	5
741	787828.59	280592.31	данные отсутствуют	данные отсутствуют
742	787827.16	280594.1	данные отсутствуют	данные отсутствуют
742	787827.16	280594.1	данные отсутствуют	данные отсутствуют
743	787828.95	280595.54	данные отсутствуют	данные отсутствуют
743	787828.95	280595.54	данные отсутствуют	данные отсутствуют
744	787830.39	280593.74	данные отсутствуют	данные отсутствуют
744	787830.39	280593.74	данные отсутствуют	данные отсутствуют
1210	787103.86	279984.14	данные отсутствуют	данные отсутствуют
1210	787103.86	279984.14	данные отсутствуют	данные отсутствуют
1211	787049.44	279998.85	данные отсутствуют	данные отсутствуют
1211	787049.44	279998.85	данные отсутствуют	данные отсутствуют
1212	787123.1	280057.85	данные отсутствуют	данные отсутствуют
1212	787123.1	280057.85	данные отсутствуют	данные отсутствуют
1213	787125.46	280001.45	данные отсутствуют	данные отсутствуют
1213	787125.46	280001.45	данные отсутствуют	данные отсутствуют
1214	787058.88	279948.12	данные отсутствуют	данные отсутствуют
1214	787058.88	279948.12	данные отсутствуют	данные отсутствуют
Государственный регистратор				ФГИС ЕГРН
полное наименование должности			подпись	инициалы, фамилия

М.П.

Выписка из Единого государственного реестра недвижимости об объекте недвижимости
Сведения о частях земельного участка

Земельный участок			
<small>(вид объекта недвижимости)</small>			
Лист № ___ Раздела 4.2	Всего листов раздела 4.2 : ___	Всего разделов: ___	Всего листов выписки: ___
19.11.2019 № 99/2019/296296746			
Кадастровый номер:		71:23:000000:110 (единое землепользование)	

Номер точки	Координаты, м		Описание закрепления на местности	Средняя квадратическая погрешность определения координат характерных точек границы части земельного участка, м
	X	Y		
1	2	3	4	5
1215	787020.85	279975.95	данные отсутствуют	данные отсутствуют
1215	787020.85	279975.95	данные отсутствуют	данные отсутствуют
1216	787045.79	279995.93	данные отсутствуют	данные отсутствуют
1216	787045.79	279995.93	данные отсутствуют	данные отсутствуют
1217	787098.21	279979.62	данные отсутствуют	данные отсутствуют
1217	787098.21	279979.62	данные отсутствуют	данные отсутствуют
1218	787055.64	279945.52	данные отсутствуют	данные отсутствуют
1218	787055.64	279945.52	данные отсутствуют	данные отсутствуют
1219	786685.11	279648.74	данные отсутствуют	данные отсутствуют
1219	786685.11	279648.74	данные отсутствуют	данные отсутствуют
1220	786636.8	279668.34	данные отсутствуют	данные отсутствуют
1220	786636.8	279668.34	данные отсутствуют	данные отсутствуют
1221	787018.27	279973.88	данные отсутствуют	данные отсутствуют
1221	787018.27	279973.88	данные отсутствуют	данные отсутствуют
1222	786656.85	279626.1	данные отсутствуют	данные отсутствуют
1222	786656.85	279626.1	данные отсутствуют	данные отсутствуют
1223	786487.73	279490.65	данные отсутствуют	данные отсутствуют
Государственный регистратор				ФГИС ЕГРН
полное наименование должности			подпись	инициалы, фамилия

М.П.

Выписка из Единого государственного реестра недвижимости об объекте недвижимости
Сведения о частях земельного участка

Земельный участок			
(вид объекта недвижимости)			
Лист № ___ Раздела 4.2	Всего листов раздела 4.2 : ___	Всего разделов: ___	Всего листов выписки: ___
19.11.2019 № 99/2019/296296746			
Кадастровый номер:		71:23:000000:110 (единое землепользование)	

Номер точки	Координаты, м		Описание закрепления на местности	Средняя квадратическая погрешность определения координат характерных точек границы части земельного участка, м
	X	Y		
1	2	3	4	5
1223	786487.73	279490.65	данные отсутствуют	данные отсутствуют
1224	786482.7	279544.92	данные отсутствуют	данные отсутствуют
1224	786482.7	279544.92	данные отсутствуют	данные отсутствуют
1225	786607.18	279644.62	данные отсутствуют	данные отсутствуют
1225	786607.18	279644.62	данные отсутствуют	данные отсутствуют
1226	787709.28	280527.35	данные отсутствуют	данные отсутствуют
1226	787709.28	280527.35	данные отсутствуют	данные отсутствуют
1227	787864.46	280651.65	данные отсутствуют	данные отсутствуют
1227	787864.46	280651.65	данные отсутствуют	данные отсутствуют
1228	787840.75	280574.36	данные отсутствуют	данные отсутствуют
1228	787840.75	280574.36	данные отсутствуют	данные отсутствуют
1229	787809.99	280549.72	данные отсутствуют	данные отсутствуют
1229	787809.99	280549.72	данные отсутствуют	данные отсутствуют
1230	787360.51	280248.01	данные отсутствуют	данные отсутствуют
1230	787360.51	280248.01	данные отсутствуют	данные отсутствуют
1231	787705.53	280524.35	данные отсутствуют	данные отсутствуют
1231	787705.53	280524.35	данные отсутствуют	данные отсутствуют
Государственный регистратор				ФГИС ЕГРН
полное наименование должности			подпись	инициалы, фамилия

М.П.

Выписка из Единого государственного реестра недвижимости об объекте недвижимости
Сведения о частях земельного участка

Земельный участок			
<small>(вид объекта недвижимости)</small>			
Лист № ___ Раздела 4.2	Всего листов раздела 4.2 : ___	Всего разделов: ___	Всего листов выписки: ___
19.11.2019 № 99/2019/296296746			
Кадастровый номер:		71:23:000000:110 (единое землепользование)	

Номер точки	Координаты, м		Описание закрепления на местности	Средняя квадратическая погрешность определения координат характерных точек границы части земельного участка, м
	X	Y		
1	2	3	4	5
1232	787724.78	280481.47	данные отсутствуют	данные отсутствуют
1232	787724.78	280481.47	данные отсутствуют	данные отсутствуют
1233	787632.92	280407.9	данные отсутствуют	данные отсутствуют
1233	787632.92	280407.9	данные отсутствуют	данные отсутствуют
1234	787599.29	280380.96	данные отсутствуют	данные отсутствуют
1234	787599.29	280380.96	данные отсутствуют	данные отсутствуют
1235	787564.37	280352.99	данные отсутствуют	данные отсутствуют
1235	787564.37	280352.99	данные отсутствуют	данные отсутствуют
1236	787392.24	280215.12	данные отсутствуют	данные отсутствуют
1236	787392.24	280215.12	данные отсутствуют	данные отсутствуют
1237	787556.71	280346.86	данные отсутствуют	данные отсутствуют
1237	787556.71	280346.86	данные отсутствуют	данные отсутствуют
1238	787389.86	280213.22	данные отсутствуют	данные отсутствуют
1238	787389.86	280213.22	данные отсутствуют	данные отсутствуют
1239	787293.13	280135.74	данные отсутствуют	данные отсутствуют
1239	787293.13	280135.74	данные отсутствуют	данные отсутствуют
1240	787221.59	280136.73	данные отсутствуют	данные отсутствуют
Государственный регистратор				ФГИС ЕГРН
полное наименование должности			подпись	инициалы, фамилия

М.П.

Выписка из Единого государственного реестра недвижимости об объекте недвижимости
Сведения о частях земельного участка

Земельный участок			
(вид объекта недвижимости)			
Лист № __ Раздела 4.2	Всего листов раздела 4.2 : __	Всего разделов: __	Всего листов выписки: __
19.11.2019 № 99/2019/296296746			
Кадастровый номер:		71:23:000000:110 (единое землепользование)	

Номер точки	Координаты, м		Описание закрепления на местности	Средняя квадратическая погрешность определения координат характерных точек границы части земельного участка, м
	X	Y		
1	2	3	4	5
1240	787221.59	280136.73	данные отсутствуют	данные отсутствуют
1241	787354.14	280242.9	данные отсутствуют	данные отсутствуют
1241	787354.14	280242.9	данные отсутствуют	данные отсутствуют
1242	787128.63	280003.99	данные отсутствуют	данные отсутствуют
1242	787128.63	280003.99	данные отсутствуют	данные отсутствуют
1243	787126.33	280060.44	данные отсутствуют	данные отсутствуют
1243	787126.33	280060.44	данные отсутствуют	данные отсутствуют
1244	787217.45	280133.42	данные отсутствуют	данные отсутствуют
1244	787217.45	280133.42	данные отсутствуют	данные отсутствуют
1245	787289.65	280132.96	данные отсутствуют	данные отсутствуют
1245	787289.65	280132.96	данные отсутствуют	данные отсутствуют
1246	784807.53	276553.61	данные отсутствуют	0.1
1247	784803.53	276553.61	данные отсутствуют	0.1
1248	784803.53	276557.61	данные отсутствуют	0.1
1249	784807.53	276557.61	данные отсутствуют	0.1
1250	783685.5	281243.02	данные отсутствуют	данные отсутствуют
1251	783682.27	281245.39	данные отсутствуют	данные отсутствуют
Государственный регистратор				ФГИС ЕГРН
полное наименование должности			подпись	инициалы, фамилия

М.П.

Выписка из Единого государственного реестра недвижимости об объекте недвижимости

Сведения о частях земельного участка

Земельный участок			
(вид объекта недвижимости)			
Лист № __ Раздела 4.2	Всего листов раздела 4.2 : __	Всего разделов: __	Всего листов выписки: __
19.11.2019 № 99/2019/296296746			
Кадастровый номер:		71:23:000000:110 (единое землепользование)	

Номер точки	Координаты, м		Описание закрепления на местности	Средняя квадратическая погрешность определения координат характерных точек границы части земельного участка, м
	X	Y		
1	2	3	4	5
1252	783901.55	281535.16	данные отсутствуют	0.05
1253	784145.85	281855.08	данные отсутствуют	0.05
1254	784208.03	281936.79	данные отсутствуют	данные отсутствуют
1255	784213.51	281937.39	данные отсутствуют	данные отсутствуют
1256	784149.03	281852.66	данные отсутствуют	0.05
1257	783904.73	281532.74	данные отсутствуют	0.05

Государственный регистратор		ФГИС ЕГРН
полное наименование должности	подпись	инициалы, фамилия

М.П.

Выписка из Единого государственного реестра недвижимости об объекте недвижимости
Сведения о частях земельного участка

Земельный участок				
(вид объекта недвижимости)				
Лист № ___ Раздела 4.2		Всего листов раздела 4.2 : ___		Всего разделов: ___
Всего листов выписки: ___				
19.11.2019 № 99/2019/296296746				
Кадастровый номер:			71:23:000000:110 (единое землепользование)	
Сведения о характерных точках границы части (частей) земельного участка				
Учетный номер части: 4				
Система координат: МСК-71.1				
Зона №				
Номер точки	Координаты, м		Описание закрепления на местности	Средняя квадратическая погрешность определения координат характерных точек границы части земельного участка, м
	X	Y		
1	2	3	4	5
193	786623.15	279638.6	данные отсутствуют	данные отсутствуют
193	786623.15	279638.6	данные отсутствуют	данные отсутствуют
198	786487.62	279491.02	данные отсутствуют	данные отсутствуют
198	786487.62	279491.02	данные отсутствуют	данные отсутствуют
299	787046.49	279950.06	данные отсутствуют	данные отсутствуют
299	787046.49	279950.06	данные отсутствуют	данные отсутствуют
307	787129.59	280019.41	данные отсутствуют	данные отсутствуют
307	787129.59	280019.41	данные отсутствуют	данные отсутствуют
308	787126.09	280058.07	данные отсутствуют	данные отсутствуют
308	787126.09	280058.07	данные отсутствуют	данные отсутствуют
313	787247.31	280135.58	данные отсутствуют	данные отсутствуют
313	787247.31	280135.58	данные отсутствуют	данные отсутствуют
320	787388.41	280222.22	данные отсутствуют	данные отсутствуют
320	787388.41	280222.22	данные отсутствуют	данные отсутствуют
321	787385.31	280238.57	данные отсутствуют	данные отсутствуют
321	787385.31	280238.57	данные отсутствуют	данные отсутствуют
Государственный регистратор			ФГИС ЕГРН	
полное наименование должности			подпись	
			инициалы, фамилия	

М.П.

Выписка из Единого государственного реестра недвижимости об объекте недвижимости
Сведения о частях земельного участка

Земельный участок			
<small>(вид объекта недвижимости)</small>			
Лист № ___ Раздела 4.2	Всего листов раздела 4.2 : ___	Всего разделов: ___	Всего листов выписки: ___
19.11.2019 № 99/2019/296296746			
Кадастровый номер:		71:23:000000:110 (единое землепользование)	

Номер точки	Координаты, м		Описание закрепления на местности	Средняя квадратическая погрешность определения координат характерных точек границы части земельного участка, м
	X	Y		
1	2	3	4	5
322	787388.8	280253.61	данные отсутствуют	данные отсутствуют
322	787388.8	280253.61	данные отсутствуют	данные отсутствуют
323	787464.93	280304.41	данные отсутствуют	данные отсутствуют
323	787464.93	280304.41	данные отсутствуют	данные отсутствуют
324	787503.76	280326.61	данные отсутствуют	данные отсутствуют
324	787503.76	280326.61	данные отсутствуют	данные отсутствуют
347	787595.98	280402.16	данные отсутствуют	данные отсутствуют
347	787595.98	280402.16	данные отсутствуют	данные отсутствуют
351	787502.48	280329.31	данные отсутствуют	данные отсутствуют
351	787502.48	280329.31	данные отсутствуют	данные отсутствуют
352	787463.37	280307	данные отсутствуют	данные отсутствуют
352	787463.37	280307	данные отсутствуют	данные отсутствуют
353	787387.04	280255.91	данные отсутствуют	данные отсутствуют
353	787387.04	280255.91	данные отсутствуют	данные отсутствуют
455	787707.27	280520.04	данные отсутствуют	данные отсутствуют
455	787707.27	280520.04	данные отсутствуют	данные отсутствуют
456	787707.26	280498.45	данные отсутствуют	данные отсутствуют
Государственный регистратор				ФГИС ЕГРН
полное наименование должности			подпись	инициалы, фамилия

М.П.

Выписка из Единого государственного реестра недвижимости об объекте недвижимости
Сведения о частях земельного участка

Земельный участок			
<small>(вид объекта недвижимости)</small>			
Лист № __ Раздела 4.2	Всего листов раздела 4.2 : __	Всего разделов: __	Всего листов выписки: __
19.11.2019 № 99/2019/296296746			
Кадастровый номер:		71:23:000000:110 (единое землепользование)	

Номер точки	Координаты, м		Описание закрепления на местности	Средняя квадратическая погрешность определения координат характерных точек границы части земельного участка, м
	X	Y		
1	2	3	4	5
456	787707.26	280498.45	данные отсутствуют	данные отсутствуют
457	787709.65	280490.97	данные отсутствуют	данные отсутствуют
457	787709.65	280490.97	данные отсутствуют	данные отсутствуют
536	787531.98	280354.72	данные отсутствуют	данные отсутствуют
536	787531.98	280354.72	данные отсутствуют	данные отсутствуют
537	787533.77	280356.17	данные отсутствуют	данные отсутствуют
537	787533.77	280356.17	данные отсутствуют	данные отсутствуют
538	787532.33	280357.96	данные отсутствуют	данные отсутствуют
538	787532.33	280357.96	данные отсутствуют	данные отсутствуют
539	787530.54	280356.53	данные отсутствуют	данные отсутствуют
539	787530.54	280356.53	данные отсутствуют	данные отсутствуют
540	786854.45	279812.06	данные отсутствуют	данные отсутствуют
540	786854.45	279812.06	данные отсутствуют	данные отсутствуют
541	786856.25	279813.5	данные отсутствуют	данные отсутствуют
541	786856.25	279813.5	данные отсутствуют	данные отсутствуют
542	786854.81	279815.3	данные отсутствуют	данные отсутствуют
542	786854.81	279815.3	данные отсутствуют	данные отсутствуют
Государственный регистратор				ФГИС ЕГРН
полное наименование должности			подпись	инициалы, фамилия

М.П.

Выписка из Единого государственного реестра недвижимости об объекте недвижимости
Сведения о частях земельного участка

Земельный участок			
<small>(вид объекта недвижимости)</small>			
Лист № ___ Раздела 4.2	Всего листов раздела 4.2 : ___	Всего разделов: ___	Всего листов выписки: ___
19.11.2019 № 99/2019/296296746			
Кадастровый номер:		71:23:000000:110 (единое землепользование)	

Номер точки	Координаты, м		Описание закрепления на местности	Средняя квадратическая погрешность определения координат характерных точек границы части земельного участка, м
	X	Y		
1	2	3	4	5
543	786853.02	279813.85	данные отсутствуют	данные отсутствуют
543	786853.02	279813.85	данные отсутствуют	данные отсутствуют
559	787098.07	279979.6	данные отсутствуют	данные отсутствуют
559	787098.07	279979.6	данные отсутствуют	данные отсутствуют
562	787048.89	279952.94	данные отсутствуют	данные отсутствуют
562	787048.89	279952.94	данные отсутствуют	данные отсутствуют
567	787385.55	280221.22	данные отсутствуют	данные отсутствуют
567	787385.55	280221.22	данные отсутствуют	данные отсутствуют
568	787382.26	280238.61	данные отсутствуют	данные отсутствуют
568	787382.26	280238.61	данные отсутствуют	данные отсутствуют
569	787385.25	280252.06	данные отсутствуют	данные отсутствуют
569	787385.25	280252.06	данные отсутствуют	данные отсутствуют
585	787098.36	279983.71	данные отсутствуют	данные отсутствуют
585	787098.36	279983.71	данные отсутствуют	данные отсутствуют
588	787126.58	280019.38	данные отсутствуют	данные отсутствуют
588	787126.58	280019.38	данные отсутствуют	данные отсутствуют
594	787247.3	280138.59	данные отсутствуют	данные отсутствуют
Государственный регистратор				ФГИС ЕГРН
полное наименование должности			подпись	инициалы, фамилия

М.П.

Выписка из Единого государственного реестра недвижимости об объекте недвижимости
Сведения о частях земельного участка

Земельный участок			
(вид объекта недвижимости)			
Лист № __ Раздела 4.2	Всего листов раздела 4.2 : __	Всего разделов: __	Всего листов выписки: __
19.11.2019 № 99/2019/296296746			
Кадастровый номер:		71:23:000000:110 (единое землепользование)	

Номер точки	Координаты, м		Описание закрепления на местности	Средняя квадратическая погрешность определения координат характерных точек границы части земельного участка, м
	X	Y		
1	2	3	4	5
594	787247.3	280138.59	данные отсутствуют	данные отсутствуют
600	787350.89	280209.68	данные отсутствуют	данные отсутствуют
600	787350.89	280209.68	данные отсутствуют	данные отсутствуют
601	787349.45	280211.48	данные отсутствуют	данные отсутствуют
601	787349.45	280211.48	данные отсутствуют	данные отсутствуют
602	787351.24	280212.91	данные отсутствуют	данные отсутствуют
602	787351.24	280212.91	данные отсутствуют	данные отсутствуют
603	787352.68	280211.12	данные отсутствуют	данные отсутствуют
603	787352.68	280211.12	данные отсутствуют	данные отсутствуют
604	787101.11	280009.62	данные отсутствуют	данные отсутствуют
604	787101.11	280009.62	данные отсутствуют	данные отсутствуют
605	787099.67	280011.42	данные отсутствуют	данные отсутствуют
605	787099.67	280011.42	данные отсутствуют	данные отсутствуют
606	787101.46	280012.85	данные отсутствуют	данные отсутствуют
606	787101.46	280012.85	данные отсутствуют	данные отсутствуют
607	787102.9	280011.06	данные отсутствуют	данные отсутствуют
607	787102.9	280011.06	данные отсутствуют	данные отсутствуют
Государственный регистратор				ФГИС ЕГРН
полное наименование должности			подпись	инициалы, фамилия

М.П.

Выписка из Единого государственного реестра недвижимости об объекте недвижимости
Сведения о частях земельного участка

Земельный участок			
<small>(вид объекта недвижимости)</small>			
Лист № ___ Раздела 4.2	Всего листов раздела 4.2 : ___	Всего разделов: ___	Всего листов выписки: ___
19.11.2019 № 99/2019/296296746			
Кадастровый номер:		71:23:000000:110 (единое землепользование)	

Номер точки	Координаты, м		Описание закрепления на местности	Средняя квадратическая погрешность определения координат характерных точек границы части земельного участка, м
	X	Y		
1	2	3	4	5
668	787711.5	280521.58	данные отсутствуют	данные отсутствуют
668	787711.5	280521.58	данные отсутствуют	данные отсутствуют
669	787711.98	280498.46	данные отсутствуют	данные отсутствуют
669	787711.98	280498.46	данные отсутствуют	данные отсутствуют
670	787738.76	280528.3	данные отсутствуют	данные отсутствуют
670	787738.76	280528.3	данные отсутствуют	данные отсутствуют
671	787775.93	280550.97	данные отсутствуют	данные отсутствуют
671	787775.93	280550.97	данные отсутствуют	данные отсутствуют
672	787803.97	280554.55	данные отсутствуют	данные отсутствуют
672	787803.97	280554.55	данные отсутствуют	данные отсутствуют
676	787839.76	280575.84	данные отсутствуют	данные отсутствуют
676	787839.76	280575.84	данные отсутствуют	данные отсутствуют
677	787838.4	280608.02	данные отсутствуют	данные отсутствуют
677	787838.4	280608.02	данные отсутствуют	данные отсутствуют
678	787868	280625.2	данные отсутствуют	данные отсутствуют
678	787868	280625.2	данные отсутствуют	данные отсутствуют
741	787828.59	280592.31	данные отсутствуют	данные отсутствуют
Государственный регистратор				ФГИС ЕГРН
полное наименование должности			подпись	инициалы, фамилия

М.П.

Выписка из Единого государственного реестра недвижимости об объекте недвижимости
Сведения о частях земельного участка

Земельный участок			
<small>(вид объекта недвижимости)</small>			
Лист № ___ Раздела 4.2	Всего листов раздела 4.2 : ___	Всего разделов: ___	Всего листов выписки: ___
19.11.2019 № 99/2019/296296746			
Кадастровый номер:		71:23:000000:110 (единое землепользование)	

Номер точки	Координаты, м		Описание закрепления на местности	Средняя квадратическая погрешность определения координат характерных точек границы части земельного участка, м
	X	Y		
1	2	3	4	5
741	787828.59	280592.31	данные отсутствуют	данные отсутствуют
742	787827.16	280594.1	данные отсутствуют	данные отсутствуют
742	787827.16	280594.1	данные отсутствуют	данные отсутствуют
743	787828.95	280595.54	данные отсутствуют	данные отсутствуют
743	787828.95	280595.54	данные отсутствуют	данные отсутствуют
744	787830.39	280593.74	данные отсутствуют	данные отсутствуют
744	787830.39	280593.74	данные отсутствуют	данные отсутствуют
1210	787103.86	279984.14	данные отсутствуют	данные отсутствуют
1210	787103.86	279984.14	данные отсутствуют	данные отсутствуют
1211	787049.44	279998.85	данные отсутствуют	данные отсутствуют
1211	787049.44	279998.85	данные отсутствуют	данные отсутствуют
1212	787123.1	280057.85	данные отсутствуют	данные отсутствуют
1212	787123.1	280057.85	данные отсутствуют	данные отсутствуют
1213	787125.46	280001.45	данные отсутствуют	данные отсутствуют
1213	787125.46	280001.45	данные отсутствуют	данные отсутствуют
1214	787058.88	279948.12	данные отсутствуют	данные отсутствуют
1214	787058.88	279948.12	данные отсутствуют	данные отсутствуют
Государственный регистратор				ФГИС ЕГРН
полное наименование должности			подпись	инициалы, фамилия

М.П.

Выписка из Единого государственного реестра недвижимости об объекте недвижимости
Сведения о частях земельного участка

Земельный участок			
(вид объекта недвижимости)			
Лист № ___ Раздела 4.2	Всего листов раздела 4.2 : ___	Всего разделов: ___	Всего листов выписки: ___
19.11.2019 № 99/2019/296296746			
Кадастровый номер:		71:23:000000:110 (единое землепользование)	

Номер точки	Координаты, м		Описание закрепления на местности	Средняя квадратическая погрешность определения координат характерных точек границы части земельного участка, м
	X	Y		
1	2	3	4	5
1215	787020.85	279975.95	данные отсутствуют	данные отсутствуют
1215	787020.85	279975.95	данные отсутствуют	данные отсутствуют
1216	787045.79	279995.93	данные отсутствуют	данные отсутствуют
1216	787045.79	279995.93	данные отсутствуют	данные отсутствуют
1217	787098.21	279979.62	данные отсутствуют	данные отсутствуют
1217	787098.21	279979.62	данные отсутствуют	данные отсутствуют
1218	787055.64	279945.52	данные отсутствуют	данные отсутствуют
1218	787055.64	279945.52	данные отсутствуют	данные отсутствуют
1219	786685.11	279648.74	данные отсутствуют	данные отсутствуют
1219	786685.11	279648.74	данные отсутствуют	данные отсутствуют
1220	786636.8	279668.34	данные отсутствуют	данные отсутствуют
1220	786636.8	279668.34	данные отсутствуют	данные отсутствуют
1221	787018.27	279973.88	данные отсутствуют	данные отсутствуют
1221	787018.27	279973.88	данные отсутствуют	данные отсутствуют
1222	786656.85	279626.1	данные отсутствуют	данные отсутствуют
1222	786656.85	279626.1	данные отсутствуют	данные отсутствуют
1223	786487.73	279490.65	данные отсутствуют	данные отсутствуют
Государственный регистратор				ФГИС ЕГРН
полное наименование должности			подпись	инициалы, фамилия

М.П.

Выписка из Единого государственного реестра недвижимости об объекте недвижимости
Сведения о частях земельного участка

Земельный участок			
<small>(вид объекта недвижимости)</small>			
Лист № ___ Раздела 4.2	Всего листов раздела 4.2 : ___	Всего разделов: ___	Всего листов выписки: ___
19.11.2019 № 99/2019/296296746			
Кадастровый номер:		71:23:000000:110 (единое землепользование)	

Номер точки	Координаты, м		Описание закрепления на местности	Средняя квадратическая погрешность определения координат характерных точек границы части земельного участка, м
	X	Y		
1	2	3	4	5
1223	786487.73	279490.65	данные отсутствуют	данные отсутствуют
1224	786482.7	279544.92	данные отсутствуют	данные отсутствуют
1224	786482.7	279544.92	данные отсутствуют	данные отсутствуют
1225	786607.18	279644.62	данные отсутствуют	данные отсутствуют
1225	786607.18	279644.62	данные отсутствуют	данные отсутствуют
1226	787709.28	280527.35	данные отсутствуют	данные отсутствуют
1226	787709.28	280527.35	данные отсутствуют	данные отсутствуют
1227	787864.46	280651.65	данные отсутствуют	данные отсутствуют
1227	787864.46	280651.65	данные отсутствуют	данные отсутствуют
1228	787840.75	280574.36	данные отсутствуют	данные отсутствуют
1228	787840.75	280574.36	данные отсутствуют	данные отсутствуют
1229	787809.99	280549.72	данные отсутствуют	данные отсутствуют
1229	787809.99	280549.72	данные отсутствуют	данные отсутствуют
1230	787360.51	280248.01	данные отсутствуют	данные отсутствуют
1230	787360.51	280248.01	данные отсутствуют	данные отсутствуют
1231	787705.53	280524.35	данные отсутствуют	данные отсутствуют
1231	787705.53	280524.35	данные отсутствуют	данные отсутствуют
Государственный регистратор				ФГИС ЕГРН
полное наименование должности			подпись	инициалы, фамилия

М.П.

Выписка из Единого государственного реестра недвижимости об объекте недвижимости
Сведения о частях земельного участка

Земельный участок			
<small>(вид объекта недвижимости)</small>			
Лист № ___ Раздела 4.2	Всего листов раздела 4.2 : ___	Всего разделов: ___	Всего листов выписки: ___
19.11.2019 № 99/2019/296296746			
Кадастровый номер:		71:23:000000:110 (единое землепользование)	

Номер точки	Координаты, м		Описание закрепления на местности	Средняя квадратическая погрешность определения координат характерных точек границы части земельного участка, м
	X	Y		
1	2	3	4	5
1232	787724.78	280481.47	данные отсутствуют	данные отсутствуют
1232	787724.78	280481.47	данные отсутствуют	данные отсутствуют
1233	787632.92	280407.9	данные отсутствуют	данные отсутствуют
1233	787632.92	280407.9	данные отсутствуют	данные отсутствуют
1234	787599.29	280380.96	данные отсутствуют	данные отсутствуют
1234	787599.29	280380.96	данные отсутствуют	данные отсутствуют
1235	787564.37	280352.99	данные отсутствуют	данные отсутствуют
1235	787564.37	280352.99	данные отсутствуют	данные отсутствуют
1236	787392.24	280215.12	данные отсутствуют	данные отсутствуют
1236	787392.24	280215.12	данные отсутствуют	данные отсутствуют
1237	787556.71	280346.86	данные отсутствуют	данные отсутствуют
1237	787556.71	280346.86	данные отсутствуют	данные отсутствуют
1238	787389.86	280213.22	данные отсутствуют	данные отсутствуют
1238	787389.86	280213.22	данные отсутствуют	данные отсутствуют
1239	787293.13	280135.74	данные отсутствуют	данные отсутствуют
1239	787293.13	280135.74	данные отсутствуют	данные отсутствуют
1240	787221.59	280136.73	данные отсутствуют	данные отсутствуют
Государственный регистратор				ФГИС ЕГРН
полное наименование должности			подпись	инициалы, фамилия

М.П.

Выписка из Единого государственного реестра недвижимости об объекте недвижимости
Сведения о частях земельного участка

Земельный участок			
<small>(вид объекта недвижимости)</small>			
Лист № ___ Раздела 4.2	Всего листов раздела 4.2 : ___	Всего разделов: ___	Всего листов выписки: ___
19.11.2019 № 99/2019/296296746			
Кадастровый номер:		71:23:000000:110 (единое землепользование)	

Номер точки	Координаты, м		Описание закрепления на местности	Средняя квадратическая погрешность определения координат характерных точек границы части земельного участка, м
	X	Y		
1	2	3	4	5
1240	787221.59	280136.73	данные отсутствуют	данные отсутствуют
1241	787354.14	280242.9	данные отсутствуют	данные отсутствуют
1241	787354.14	280242.9	данные отсутствуют	данные отсутствуют
1242	787128.63	280003.99	данные отсутствуют	данные отсутствуют
1242	787128.63	280003.99	данные отсутствуют	данные отсутствуют
1243	787126.33	280060.44	данные отсутствуют	данные отсутствуют
1243	787126.33	280060.44	данные отсутствуют	данные отсутствуют
1244	787217.45	280133.42	данные отсутствуют	данные отсутствуют
1244	787217.45	280133.42	данные отсутствуют	данные отсутствуют
1245	787289.65	280132.96	данные отсутствуют	данные отсутствуют
1245	787289.65	280132.96	данные отсутствуют	данные отсутствуют
1246	784807.53	276553.61	данные отсутствуют	0.1
1247	784803.53	276553.61	данные отсутствуют	0.1
1248	784803.53	276557.61	данные отсутствуют	0.1
1249	784807.53	276557.61	данные отсутствуют	0.1
1250	783685.5	281243.02	данные отсутствуют	данные отсутствуют
1251	783682.27	281245.39	данные отсутствуют	данные отсутствуют
Государственный регистратор				ФГИС ЕГРН
полное наименование должности			подпись	инициалы, фамилия

М.П.

Выписка из Единого государственного реестра недвижимости об объекте недвижимости

Сведения о частях земельного участка

Земельный участок			
(вид объекта недвижимости)			
Лист № __ Раздела 4.2	Всего листов раздела 4.2 : __	Всего разделов: __	Всего листов выписки: __
19.11.2019 № 99/2019/296296746			
Кадастровый номер:		71:23:000000:110 (единое землепользование)	

Номер точки	Координаты, м		Описание закрепления на местности	Средняя квадратическая погрешность определения координат характерных точек границы части земельного участка, м
	X	Y		
1	2	3	4	5
1252	783901.55	281535.16	данные отсутствуют	0.05
1253	784145.85	281855.08	данные отсутствуют	0.05
1254	784208.03	281936.79	данные отсутствуют	данные отсутствуют
1255	784213.51	281937.39	данные отсутствуют	данные отсутствуют
1256	784149.03	281852.66	данные отсутствуют	0.05
1257	783904.73	281532.74	данные отсутствуют	0.05

Государственный регистратор		ФГИС ЕГРН
полное наименование должности	подпись	инициалы, фамилия

М.П.