

УПРАВЛЕНИЕ ФЕДЕРАЛЬНОЙ СЛУЖБЫ ГОСУДАРСТВЕННОЙ РЕГИСТРАЦИИ, КАДАСТРА И КАРТОГРАФИИ ПО МОСКОВСКОЙ ОБЛАСТИ
(полное наименование органа регистрации прав)

Раздел 1

Выписка из Единого государственного реестра недвижимости об основных характеристиках и зарегистрированных правах на объект недвижимости
 На основании запроса от 24.07.2019 г., поступившего на рассмотрение 24.07.2019 г., сообщаем, что согласно записям Единого государственного реестра
 недвижимости:

Земельный участок			
Лист №	Раздела	Всего листов раздела	Л: _____
25.07.2019	№ 50-0-1-346/4206/2019-1614		
Кадастровый номер:		50:13:0040338:1498	

Номер кадастрового квартала:	50:13:0040338
Дата присвоения кадастрового номера:	28.09.2010
Ранее присвоенный государственный учетный номер:	данные отсутствуют
Адрес:	обл. Московская, р-н Пушкинский, в районе д. Степаньково
Площадь:	1372 кв. м
Кадастровая стоимость, руб.:	2286643.80
Кадастровые номера расположенных в пределах земельного участка объектов недвижимости:	данные отсутствуют
Категория земель:	Земли сельскохозяйственного назначения
Виды разрешенного использования:	Под данное строительство
Статус записи об объекте недвижимости:	Сведения об объекте недвижимости имеют статус "актуальные"
Особые отметки:	данные отсутствуют
Получатель выписки:	Наумова Елена Валентиновна

ИНЖЕНЕР I КАТЕГОРИИ
(полное наименование должности)

М.П.

(подпись) Захарова Н. В. (инициал, фамилия)

Выписка из Единого государственного реестра недвижимости об основных характеристиках и зарегистрированных правах на объект недвижимости

Раздел 2

Сведения о зарегистрированных правах на объект недвижимости

Земельный участок		(вид объекта недвижимости)	
Лист № _____	Раздела <u>2</u>	Всего листов раздела <u>2</u> : _____	Всего разделов: _____
25.07.2019 № 50-0-1-346/4206/2019-1614		Всего листов выписки: _____	
Кадастровый номер: _____		50:13:0040338.1498	

1. Правообладатель (правообладатели):	1.1. Фадеев Павел Викторович
2. Вид, номер и дата государственной регистрации права:	2.1. Собственность, № 50-50-13/067/2011-198 от 31.08.2011
3. Документы-основания:	3.1. сведения не представляются
4. Ограничение прав и обременение объекта недвижимости:	не зарегистрировано
1. Правообладатель (правообладатели):	1.2. Общество с ограниченной ответственностью Коммерческий банк "Вотгородский муниципальный банк" (ООО), ИНН: 5031032717
2. Вид, номер и дата государственной регистрации права:	2.2. Собственность, № 50:13:0040338:1498-50/013/2019-2 от 22.07.2019
3. Документы-основания:	3.2. сведения не представляются
4. Ограничение прав и обременение объекта недвижимости:	не зарегистрировано
5. Сведения о наличии решения об изъятии объекта недвижимости для государственных и муниципальных нужд:	данные отсутствуют
6. Сведения об осуществлении государственной регистрации прав без необходимого в силу закона согласия третьего лица, органа:	данные отсутствуют


ИНЖЕНЕР I КАТЕГОРИИ		Захарова Н. В.	
(подпись)	(подпись)	(подпись)	(подпись)

М.П.

Выписка из Единого государственного реестра недвижимости об основных характеристиках и зарегистрированных правах на объект недвижимости
Описание местоположения земельного участка

Раздел 3

Земельный участок			
<small>(на объект недвижимости)</small>			
Лист №	Раздел 3	Всего листов раздела 3:	Всего разделов:
25.07.2019	№ 50-01-346/4206/2019-1614		
Кадастровый номер:		50:13:0040338:1498	



ИНЖЕНЕР I КАТЕГОРИИ	<small>(полное наименование должности)</small>	<input type="text"/>	<input type="text"/>
	<small>(подпись)</small>	Захарова Н. В.	<small>(инициалы, фамилия)</small>

М.П.

УПРАВЛЕНИЕ ФЕДЕРАЛЬНОЙ СЛУЖБЫ ГОСУДАРСТВЕННОЙ РЕГИСТРАЦИИ, КАДАСТРА И КАРТОГРАФИИ ПО МОСКОВСКОЙ ОБЛАСТИ
(полное наименование органа регистрации прав)

Лист 1

Выписка из Единого государственного реестра недвижимости об основных характеристиках и зарегистрированных правах на объект недвижимости
Сведения об основных характеристиках объекта недвижимости

На основании запроса от 24.07.2019 г., поступившего на рассмотрение 24.07.2019 г., сообщаем, что согласно записям Единого государственного реестра недвижимости:

Земельный участок		
(на объект недвижимости)		
Лист №	Раздела 1	Всего листов раздела 1:
25.07.2019	№ 50-0-1-346/4206/2019-1611	50-13-0040338:1503
Кадастровый номер:		50-13-0040338

Номер кадастрового квартала:	50-13-0040338
Дата присвоения кадастрового номера:	28.09.2010
Ранее присвоенный государственный учетный номер:	данные отсутствуют
Адрес:	обл. Московская, р-н Пушкинский, в районе д. Степальково
Площадь:	1204 кв. м
Кадастровая стоимость, руб.:	2033568.04
Кадастровые номера расположенных в пределах земельного участка объектов недвижимости:	данные отсутствуют
Категория земель:	Земли сельскохозяйственного назначения
Вид разрешенного использования:	Под данное строительство
Сведения об объекте недвижимости имеют статус "актуальные"	данные отсутствуют
Особые отметки:	Наумова Елена Валентиновна
Получатель выписки:	

ИНЖЕНЕР 1 КАТЕГОРИИ	(полное наименование должности)	(подпись)	Захарова Н. В.	(подпись, фамилия)

М.П.

Земельный участок		<small>(на объект недвижимости)</small>	
Лист № <u>2</u> Раздела <u>2</u>	Всего листов раздела <u>2</u> : _____	Всего разделов: _____	Всего листов выписки: _____
25.07.2019 № 50-01-346/4206/2019-1611			
Кадастровый номер:		50:13:0040338:1503	

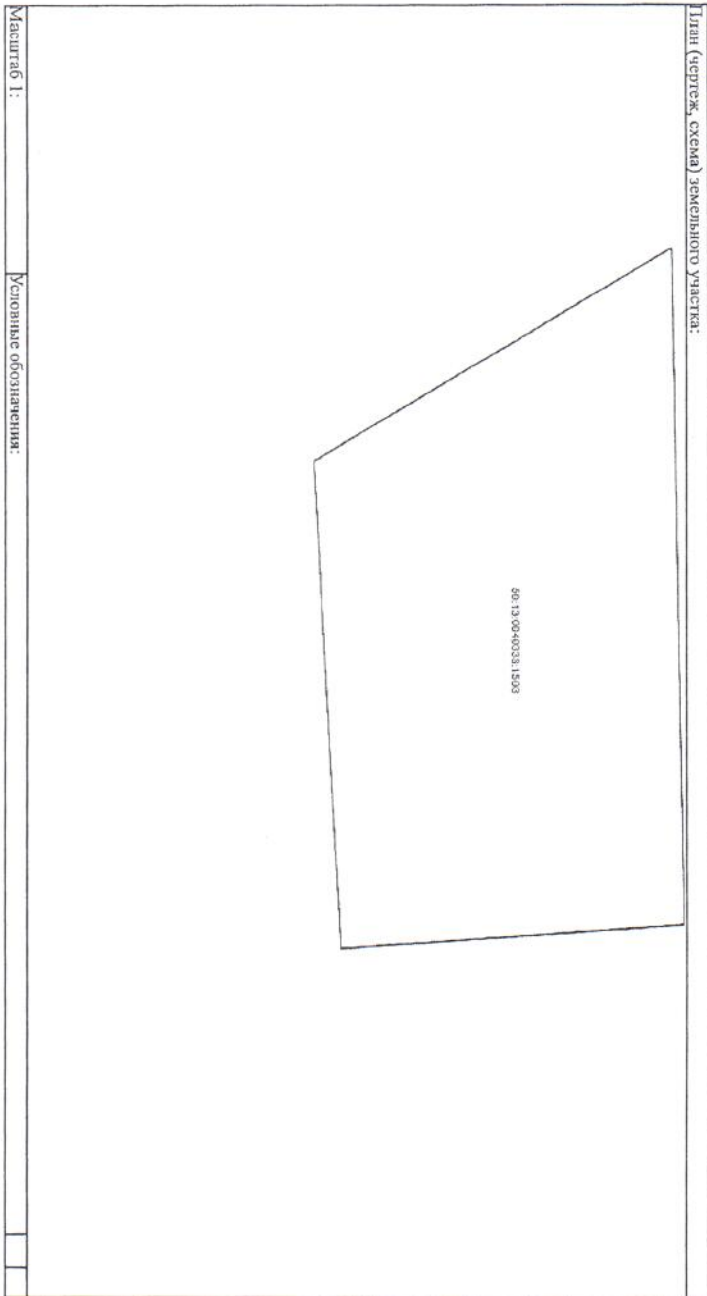
1. Правообладатель (правообладатели):	1.1. Общество с ограниченной ответственностью Коммерческий банк "Богородский муниципальный банк" (ООО), ИНН: 5031032717
2. Вид, номер и дата государственной регистрации права:	2.1. Собственность, № 50:13:0040338:1503-50/01/3/2019-3 от 22.07.2019
3. Документ-основание:	3.1. Сведения не предоставляются
4. Ограничение прав и обременение объекта недвижимости:	не зарегистрировано
5. Сведения о наличии решения об изъятии объекта недвижимости для государственных и муниципальных нужд:	данные отсутствуют
6. Сведения об осуществлении государственной регистрации прав без необходимого в силу закона согласия третьего лица, органа:	данные отсутствуют

ИНЖЕНЕР 1 КАТЕГОРИИ <small>(полное наименование должности)</small>	<small>(подпись)</small>	Захарова Н. В.	<small>(подпись, фамилия)</small>
--	--------------------------	----------------	-----------------------------------

М.П.

Выписка из Единого государственного реестра недвижимости об основных характеристиках и зарегистрированных правах на объект недвижимости
Раздел 3
Описание местоположения земельного участка

Земельный участок			
Лист №	Раздел	Всего листов раздела	Всего листов выписки
25/07/2019	№ 3	№ 50-0-1-346/20/2019-1611	3
Кадастровый номер:		50:13:0040338:1503	



Масштаб 1:	Условные обозначения:		
ИНЖЕНЕР 1 КАТЕГОРИИ <small>(подпись, должность)</small>		Захарова Н. В. <small>(подпись)</small>	<small>(подпись, фамилия)</small>

М.П.

УПРАВЛЕНИЕ ФЕДЕРАЛЬНОЙ СЛУЖБЫ ГОСУДАРСТВЕННОЙ РЕГИСТРАЦИИ, КАДАСТРА И КАРТОГРАФИИ ПО МОСКОВСКОЙ ОБЛАСТИ
(полное наименование органа регистрации прав)

Раздел 1

Выписка из Единого государственного реестра недвижимости об основных характеристиках и зарегистрированных правах на объект недвижимости
Сведения об основных характеристиках объекта недвижимости
На основании запроса от 24.07.2019 г., поступившего на рассмотрение 24.07.2019 г., сообщаем, что согласно записям Единого государственного реестра недвижимости:

Земельный участок			
<small>(наименование недвижимости)</small>			
Лист № _____	Раздела 1	Всего листов раздела 1: _____	Всего разделов: _____
25.07.2019 № 50-0-1-346/4206/2019-1613		Всего листов выписки: _____	
Кадастровый номер:		50:13:0040338:1495	
Номер кадастрового квартала: 50:13:0040338			
Дата присвоения кадастрового номера: 28.09.2010			
Ранее присвоенный государственный учетный номер: данные отсутствуют			
Адрес: обл. Московская, р-н Пушкинский, в районе д. Степаньково			
Площадь: 765 кв. м			
Кадастровая стоимость, руб.: 1339943,40			
Кадастровые номера расположенных в пределах земельного участка объектов недвижимости: данные отсутствуют			
Категория земель: Земли сельскохозяйственного назначения			
Виды разрешенного использования: Под данное строительство			
Статус записи об объекте недвижимости: Сведения об объекте недвижимости имеют статус "актуальные"			
Особые отметки: данные отсутствуют			
Подписатель выписки: Наумова Елена Валентиновна			
ИНЖЕНЕР I КАТЕГОРИИ			
<small>(полное наименование должности)</small>		<small>(подпись)</small>	
		Захарова Н. В.	
		<small>(инициал, фамилия)</small>	

М.П.

Выписка из Единого государственного реестра недвижимости об основных характеристиках и зарегистрированных правах на объект недвижимости
Раздел 2
Сведения о зарегистрированных правах на объект недвижимости

Земельный участок		<small>(вид объекта недвижимости)</small>	
Лист № <u>2</u>	Раздела <u>2</u>	Всего листов раздела <u>2</u> :	Всего разделов: _____
<u>25.07.2019</u> № <u>50-0-1-346/4206/2019-1613</u>		Всего листов выписки: _____	Всего листов выписки: _____
Кадастровый номер: _____		<u>50-13-0040338-1495</u>	

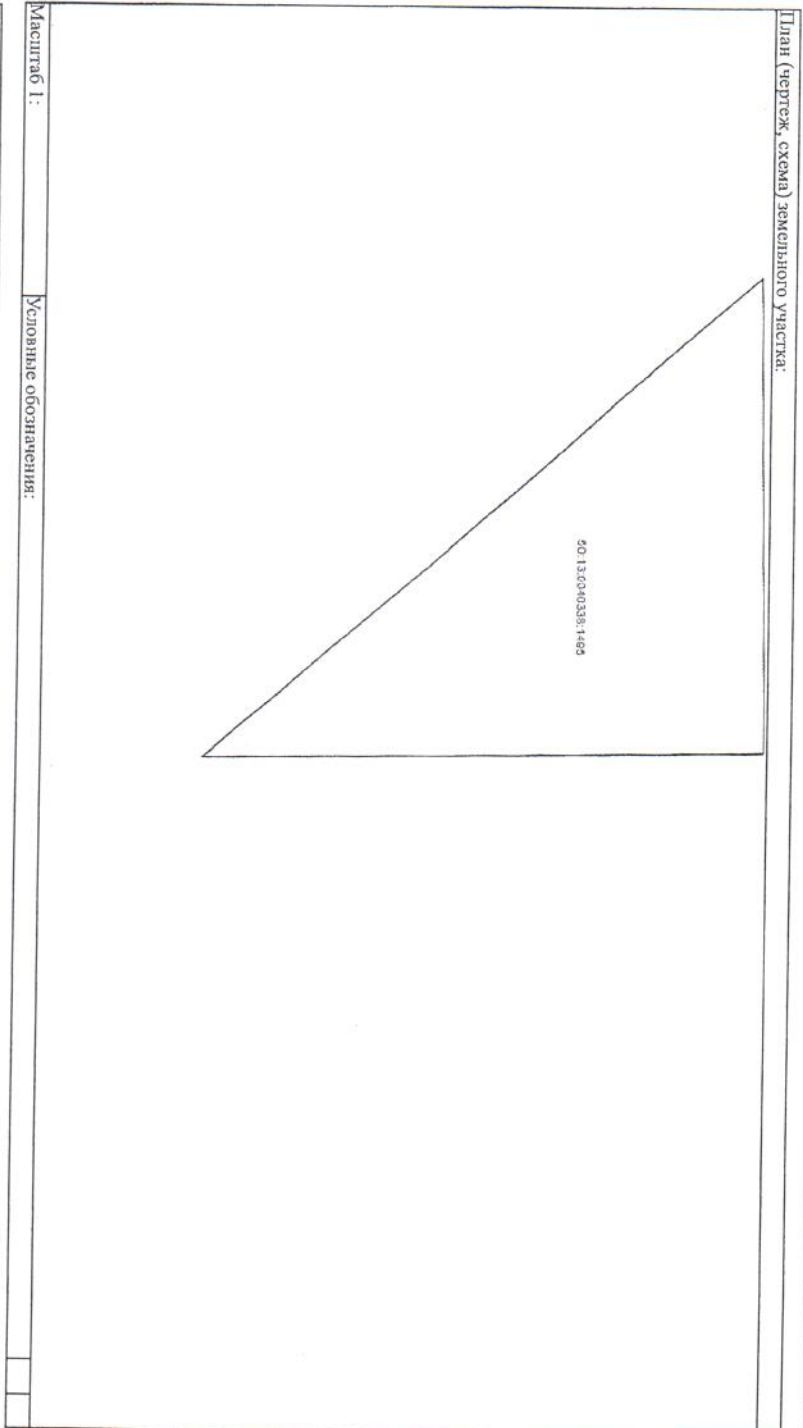
1. Правообладатель (правообладатели):	1.1. Общество с ограниченной ответственностью Коммерческий банк "Богородский муниципальный банк" (ООО), ИНН: 5031032717
2. Вид, номер и дата государственной регистрации прав:	2.1. Собственность, № 50-13-0040338-1495-50/013/2019-3 от 16.07.2019
3. Документы-основания:	3.1. сведения не предоставляются
Ограничение прав и обременение объекта недвижимости:	
вид:	Ипотека
дата государственной регистрации:	18.02.2013
номер государственной регистрации:	50-50-13/005/2013-439
срок, на который установлено ограничение прав и обременение объекта:	с 18.02.2013 по 15 января 2014 г.
4.1.1. объект:	Общество с ограниченной ответственностью Коммерческий банк "Богородский муниципальный банк" (ООО), ИНН: 5031032717
лицо, в пользу которого установлено ограничение прав и обременение объекта:	Договор об ипотеке (залог недвижимости) от 12.12.2012 № 133- "З" -12, дата регистрации 18.02.2013, №50-50-13/005/2013-439
основание государственной регистрации:	Ипотека
вид:	Ипотека
дата государственной регистрации:	26.04.2012
номер государственной регистрации:	50-50-13/033/2012-305
срок, на который установлено ограничение прав и обременение объекта:	с 26.04.2012 по 29.03.2013г
4.1.2. объект:	Общество с ограниченной ответственностью Коммерческий банк "Богородский муниципальный банк" (ООО), ИНН: 5031032717
лицо, в пользу которого установлено ограничение прав и обременение объекта:	Договор об ипотеке от 01.03.2012 №22-"З"-12, дата регистрации 26.04.2012, №50-50-13/033/2012-305
основание государственной регистрации:	
5. Сведения о наличии решения об изъятии объекта недвижимости для государственных и муниципальных нужд:	данные отсутствуют
6. Сведения об осуществлении государственной регистрации прав без необходимого в силу закона согласия третьего лица, органа:	данные отсутствуют

ИНЖЕНЕР 1 КАТЕГОРИИ	<small>(полное наименование должности)</small>	<small>(подпись)</small>	Захарова Н. В.	<small>(подпись, фамилия)</small>
----------------------------	--	--------------------------	----------------	-----------------------------------

М.П.

Выписка из Единого государственного реестра недвижимости об основных характеристиках и зарегистрированных правах на объект недвижимости
Раздел 3
Описание местоположения земельного участка

Земельный участок			
<small>(вид объекта недвижимости)</small>			
Лист № <u>25.07.2019</u>	Раздела <u>3</u>	Всего листов раздела <u>3</u> :	Всего разделов: <u>50-13:0040338:1495</u>
№ <u>50-0-1-346/206/2019-1613</u>		Всего листов выписки: <u>50-13:0040338:1495</u>	
Кадастровый номер:		<u>50-13:0040338:1495</u>	



Масштаб 1:	Условные обозначения:		
ИНЖЕНЕР 1 КАТЕГОРИИ			
<small>(полное наименование должности)</small>	<small>(подпись)</small>	Захарова Н. В.	<small>(инициалы, фамилия)</small>

М.П.

УПРАВЛЕНИЕ ФЕДЕРАЛЬНОЙ СЛУЖБЫ ГОСУДАРСТВЕННОЙ РЕГИСТРАЦИИ, КАДАСТРА И КАРТОГРАФИИ ПО МОСКОВСКОЙ ОБЛАСТИ
(полное наименование органа регистрации прав)

Раздел 1

Выписка из Единого государственного реестра недвижимости об основных характеристиках и зарегистрированных правах на объект недвижимости
 На основании запроса от 24.07.2019 г., поступившего на рассмотрение 24.07.2019 г., сообщаем, что согласно записям Единого государственного реестра
 недвижимости:

Земельный участок			
Лист №	Раздела	1	Всего листов раздела
25.07.2019	№ 50-0-1-346/4206/2019-1612		1
Кадастровый номер:		50:13:00/40338:1490	

Номер кадастрового квартала:	50:13:00/40338
Дата присвоения кадастрового номера:	28.09.2010
Ранее присвоенный государственный учетный номер:	данные отсутствуют
Адрес:	обл. Московская, р-н Пушкинский, в районе д. Степаньково
Площадь:	2110 кв. м
Кадастровая стоимость, руб.:	3327976.40
Кадастровые номера расположенных в пределах земельного участка объектов недвижимости:	данные отсутствуют
Категория земель:	Земли сельскохозяйственного назначения
Виды разрешенного использования:	Под дачное строительство
Статус записи об объекте недвижимости:	Сведения об объекте недвижимости имеют статус "актуальные"
Особые отметки:	данные отсутствуют
Получатель выписки:	Наумова Елена Валентиновна

ИНЖЕНЕР I КАТЕГОРИИ <small>(полное наименование должности)</small>		Захарова Н. В. <small>(подпись)</small>	<small>(инициалы, фамилия)</small>
---	--	--	------------------------------------

М.П.

Выписка из Единого государственного реестра недвижимости об основных характеристиках и зарегистрированных правах на объект недвижимости
Сведения о зарегистрированных правах на объект недвижимости

Раздел 2

Земельный участок		<small>(вид объекта недвижимости)</small>	
Лист № <u>2</u> Раздела <u>2</u>	Всего листов раздела <u>2</u> :	Всего разделов:	Всего листов выписки:
25.07.2019 № 50-0-1-346/4206/2019-1612			
Кадастровый номер:	50:13:0040338:1490		

1. Правообладатель (правообладатели):	1.1. Общество с ограниченной ответственностью Коммерческий банк "Рогородский муниципальный банк" (ООО), ИНН: 5031032717
2. Вид, номер и дата государственной регистрации права:	2.1. Собственность, № 50:13:0040338:1490-50/013/2019-3 от 22.07.2019
3. Документ-основание:	3.1. Сведения не представляются
4. Ограничение прав и обременение объекта недвижимости:	не зарегистрировано
5. Сведения о наличии решения об изъятии объекта недвижимости для государственных и муниципальных нужд:	данные отсутствуют
6. Сведения об осуществлении государственной регистрации прав без необходимого в силу закона согласия третьего лица, органа:	данные отсутствуют

ИНЖЕНЕР I КАТЕГОРИИ <small>(полное наименование должности)</small>		<small>(подпись)</small>	<small>(полностью, фамилия)</small>
		Захарова Н. В.	

М.П.

УПРАВЛЕНИЕ ФЕДЕРАЛЬНОЙ СЛУЖБЫ ГОСУДАРСТВЕННОЙ РЕГИСТРАЦИИ, КАДАСТРА И КАРТОГРАФИИ ПО МОСКОВСКОЙ ОБЛАСТИ

(полное наименование органа регистрации прав)

Раздел 1

Выписка из Единого государственного реестра недвижимости об основных характеристиках и зарегистрированных правах на объект недвижимости
 Сведения об основных характеристиках объекта недвижимости
 На основании запроса от 24.07.2019 г., поступившего на рассмотрение 24.07.2019 г., сообщаем, что согласно записям Единого государственного реестра недвижимости:

Земельный участок			
Лист №	Раздела 1	Всего листов раздела 1:	1
25.07.2019	№ 50-0-1-346/4206/2019-1610	Всего разделов:	
Кадастровый номер:		50:13:0040338:1488	

Номер кадастрового квартала:	50:13:0040338
Дата присвоения кадастрового номера:	28.09.2010
Ранее присвоенный государственный учетный номер:	данные отсутствуют
Адрес:	обл. Московская, р-н Пушкинский, в районе д. Степаньково
Площадь:	1245 кв. м
Кадастровая стоимость, руб.:	2095932,60
Кадастровые номера расположенных в пределах земельного участка объектов недвижимости:	данные отсутствуют
Категория земель:	Земли сельскохозяйственного назначения
Вид разрешенного использования:	Под данное строительство
Статус записи об объекте недвижимости:	Сведения об объекте недвижимости имеют статус "актуальные"
Особые отметки:	данные отсутствуют
Получатель выписки:	Наумова Елена Валентиновна

ИНЖЕНЕР 1 КАТЕГОРИИ <small>(полное наименование должности)</small>		<small>(подпись)</small>	Захарова Н. В. <small>(инициалы, фамилия)</small>
---	--	--------------------------	--

М.П.

Выписка из Единого государственного реестра недвижимости об основных характеристиках и зарегистрированных правах на объект недвижимости
Сведения о зарегистрированных правах на объект недвижимости

Лист 2

Земельный участок		<small>(на объект недвижимости)</small>	
Лист № _____	Раздела 2	Всего листов раздела 2: _____	Всего разделов: _____
25.07.2019 № 50-0-1-346/4206/2019-1610		Всего листов выписки: _____	
Кадастровый номер: _____		50:13:0040338:1488	

1. Правообладатель (правообладатели):	1.1. Общество с ограниченной ответственностью Коммерческий банк "Вотродский муниципальный банк" (ООО), ИНН: 5031032717
2. Вид, номер и дата государственной регистрации права:	2.1. Собственность, № 50:13:0040338:1488-50/013/2019-3 от 22.07.2019
3. Документ-основания:	3.1. Сведения не предоставляются
4. Ограничение прав и обременение объекта недвижимости:	не зарегистрировано
5. Сведения о наличии решения об изъятии объекта недвижимости для государственных и муниципальных нужд:	данные отсутствуют
6. Сведения об осуществлении государственной регистрации прав без необходимого в силу закона согласия третьего лица, органа:	данные отсутствуют

ИНЖЕНЕР I КАТЕГОРИИ <small>(подпись выделенное жирным)</small>		<small>(подпись)</small>	Захарова Н. В. <small>(инициал, фамилия)</small>
---	--	--------------------------	---

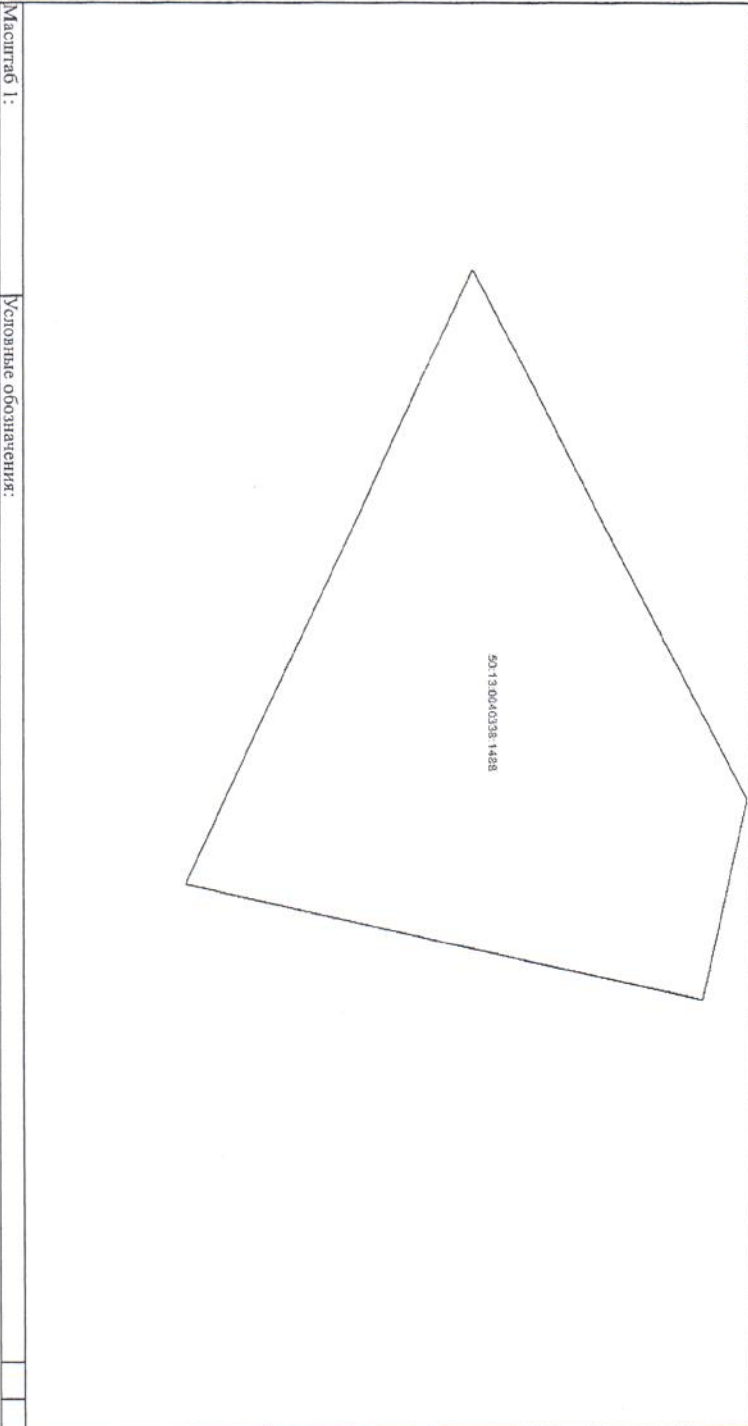
М.П.

Раздел 3

Выписка из Единого государственного реестра недвижимости об основных характеристиках и зарегистрированных правах на объект недвижимости
Описание местоположения земельного участка

Земельный участок		
<small>(вид объекта недвижимости)</small>		
Лист № <u>25.07.2019</u> Раздела <u>3</u>	Всего листов раздела <u>3</u> :	Всего разделов: _____
№ <u>50-0-1-346/4206/2019-1610</u>	Кадстровый номер:	<u>50:13:0040338:1488</u>

План (чертеж, схема) земельного участка:



Масштаб 1:	Условные обозначения:		
ИНЖЕНЕР 1 КАТЕГОРИИ			
<small>(полное наименование должности)</small>		<small>(подпись)</small>	Захарова Н. В.
			<small>(инициал, фамилия)</small>

МП

УПРАВЛЕНИЕ ФЕДЕРАЛЬНОЙ СЛУЖБЫ ГОСУДАРСТВЕННОЙ РЕГИСТРАЦИИ, КАДАСТРА И КАРТОГРАФИИ ПО МОСКОВСКОЙ ОБЛАСТИ
(полное наименование органа регистрации прав)

Раздел 1

Выписка из Единого государственного реестра недвижимости об основных характеристиках и зарегистрированных правах на объект недвижимости
 На основании запроса от 24.07.2019 г., поступившего на рассмотрение 24.07.2019 г., сообщаем, что согласно записям Единого государственного реестра недвижимости:

Земельный участок			
Лист №	Раздела	Всего листов раздела	Всего листов выписки:
25.07.2019	№ 50-0-1-346/4206/2019-1609	1	1
Кадастровый номер:		50:13:0040338;1476	

Номер кадастрового квартала:	50:13:0040338	
Дата присвоения кадастрового номера:	01.07.2010	
Ранее присвоенный государственный учетный номер:	данные отсутствуют	
Адрес:	обл. Московская, р-н Пушкинский, в районе д. Степаньково	
Площадь:	1180 кв. м	
Кадастровая стоимость, руб.:	1996878,60	
Кадастровые номера расположенных в пределах земельного участка объектов недвижимости:	данные отсутствуют	
Категория земель:	Земли сельскохозяйственного назначения	
Виды разрешенного использования:	Под дачное строительство	
Статус записи об объекте недвижимости:	Сведения об объекте недвижимости имеют статус "актуальные"	
Особые отметки:	данные отсутствуют	
Получатель выписки:	Наумова Елена Валентиновна	
ИНЖЕНЕР I КАТЕГОРИИ <small>(полное наименование должности)</small>	<small>(подпись)</small>	Захарова Н. В. <small>(инициал, фамилия)</small>

М.П.

Выписка из Единого государственного реестра недвижимости об основных характеристиках и зарегистрированных правах на объект недвижимости

Раздел 2

Сведения о зарегистрированных правах на объект недвижимости

Земельный участок

Лист № 2 Раздела 2 Всего листов раздела 2: _____ (на объект недвижимости)

25.07.2019 № **50-01-346/4206/2019-1609** Всего разделов: _____

Кадастровый номер: **50:13:0040338:1476** Всего листов выписки: _____

1. Правообладатель (правообладатели):	1.1. Общее с ограниченной ответственностью Коммерческий банк "Волгодонский муниципальный банк" (ООО), ИНН: 5031032717
2. Вид, номер и дата государственной регистрации права:	2.1. Собственность, № 50:13:0040338:1476-50/013/2019-3 от 22.07.2019
3. Документы-основания:	3.1. Сведения не предоставляются
4. Ограничение прав и обременение объекта недвижимости:	не зарегистрировано
5. Сведения о наличии решения об изъятии объекта недвижимости для государственных и муниципальных нужд:	данные отсутствуют
6. Сведения об осуществлении государственной регистрации прав без необходимого в силу закона согласия третьего лица, органа:	данные отсутствуют

ИНЖЕНЕР I КАТЕГОРИИ

(подпись владельца недвижимости) _____ (подпись) **Захарова Н. В.** (инициалы, фамилия)

М.П.

Выписка из Единого государственного реестра недвижимости об основных характеристиках и зарегистрированных правах на объект недвижимости
Раздел 3
Земельный участок
Описание местоположения земельного участка

Лист №	Раздела 3	Всего листов раздела 3 :	Всего разделов:	Всего листов выписки:
25.07.2019	№ 50-01-346/4206/2019-1-609			
Кадастровый номер:		50:13:0040338:1476		
План (чертеж, схема) земельного участка:				

