

Управление Федеральной службы государственной регистрации, кадастра и картографии по Красноярской области
полное наименование органа регистрации прав

Выписка из Единого государственного реестра недвижимости об основных характеристиках и зарегистрированных правах на объект недвижимости

Сведения об основных характеристиках объекта недвижимости

В Единый государственный реестр недвижимости внесены следующие сведения:

Раздел 1 Лист 1

Здание		
вид объекта недвижимости		
Лист №1 Раздел 1	Всего листов раздела 1: 1	Всего разделов: 2
7 августа 2018г.		Всего листов выписки: 2
Кадастровый номер:	44-08-090208:212	
Номер кадастрового квартала:	44-08-090208	
Дата присвоения кадастрового номера:	01.12.2013	
Ранее присвоенный государственный учетный номер:	Инвентарный номер 2112; Условный номер 44-44-01/009/2005-909	
Адрес (местоположение):	Костромская обл., Красноярский р-н, пгт Красно-на-Волге, ул. К.Либкнехта, дом 41	
Площадь, м2:	70,7	
Назначение:	Нежилое	
Наименование:	нежилое строение	
Количество этажей, в том числе подземных этажей:	1, в том числе подземных 0	
Год ввода в эксплуатацию по завершении строительства:	данные отсутствуют	
Год завершения строительства:	данные отсутствуют	
Кадастровая стоимость, руб.:	582192,58	
Кадастровые номера иных объектов недвижимости, в пределах которых расположен объект недвижимости:	44-08-090208:112	
Кадастровые номера помещений, машино-мест, расположенных в здании или сооружении:	данные отсутствуют	
Виды разрешенного использования:	данные отсутствуют	
Статус записи об объекте недвижимости:	Сведения об объекте недвижимости имеют статус "актуальные, ранее учтенные"	
Особые отметки:	Сведения для заполнения разделов: 4 - Описание местоположения объекта недвижимости, отсутствуют.	
Подучитель выписки:	Колупаева Регина Равильевна (представитель правообладателя), Правообладатель: Общество с ограниченной ответственностью коммерческий банк "Аксонбанк", ИНН: 4401008879	


Ведущий специалист-эксперт

Романова О.А.

полное наименование должности

подпись

инициалы, фамилия



М.П.


Выписка из Единого государственного реестра недвижимости характеристик и зарегистрированных прав на объект недвижимости
Сведения о зарегистрированных правах

Здание			
Вид объекта недвижимости			
Лист №1	Раздел 2	Всего листов раздела 2: 1	Всего разделов: 2
7 августа 2018г.		Всего листов выписки: 2	
Кадастровый номер:		44:08:090208:212	

1	Правообладатель (правообладатели):	1.1	Общество с ограниченной ответственностью коммерческий банк "Аксонбанк", ИНН: 4401008879, ОГРН: 1024400002978
2	Вид, номер и дата государственной регистрации права:	2.1	Собственность 44:08:090208:212-44/012/2018-3 07.08.2018 12:32:17
3	Документы-основания	3.1	Акт о передаче нерезидентного имущества должника взыскателю, № 30952275/4412, Выдан 05.07.2018 Постановление о передаче нерезидентного в принудительном порядке имущества должника взыскателю, № 44012/18/407844, Выдан 05.07.2018
4	Ограничение прав и обременение объекта недвижимости:		не зарегистрировано
5	Сведения о наличии решения об изъятии объекта недвижимости для государственных и муниципальных нужд:		данные отсутствуют
6	Сведения об осуществлении государственной регистрации сделки, права, ограничения права без необходимого в силу закона согласия третьего лица, органа:		данные отсутствуют

Ведущий специалист-эксперт

Романова О.А.	ПОДПИСЬ	Инициалы, фамилия
Полное наименование должности	М.П.	



Управление Федеральной службы государственной регистрации, кадастра и картографии по Костромской области
полное наименование органа регистрации прав

Выписка из Единого государственного реестра недвижимости об основных характеристиках и зарегистрированных правах на объект недвижимости

Сведения об основных характеристиках объекта недвижимости

В Единый государственный реестр недвижимости внесены следующие сведения:

Раздел 1 Лист 1			
Земельный участок			
вид объекта недвижимости			
Лист №1	Раздел 1	Всего листов раздела 1: 1	Всего разделов: 3
7 августа 2018г.			Всего листов выписки: 3
Кадастровый номер:		44:08:090208:112	
Номер кадастрового квартала:		44:08:090208	
Дата присвоения кадастрового номера:		22.11.2005	
Ранее присвоенный государственный учетный номер:		данные отсутствуют	
Адрес (местоположение):		Местоположение установлено относительно ориентира, расположенного в границах участка. Почтовый адрес ориентира: Костромская область, Р-н Красносельский, пгт Красное-на-Волге, ул К.Либкнехта, д 41.	
Площадь, м2:		4452,65	
Кадастровая стоимость, руб:		14280259,2	
Кадастровые номера расположенных в пределах земельного участка объектов недвижимости:		44:08:090208:212	
Категория земель:		Земли населенных пунктов	
Виды разрешенного использования:		Для обслуживания нежилого строения(автозаправочной станции)	
Статус записи об объекте недвижимости:		Сведения об объекте недвижимости имеют статус "актуальные, ранее учтенные"	
Особые отметки:		Общее имущество собственников помещений в многоквартирном доме. Право (ограничение права, обременение объекта недвижимости) зарегистрировано на объект недвижимости с видом(-ами) разрешенного использования: Для обслуживания нежилого строения(автозаправочной станции).	
Получатель выписки:		Колупаева Регина Равильевна (представитель правообладателя), Правообладатель: Общество с ограниченной ответственностью коммерческий банк "Аксонбанк", ИНН: 4401008879	

Ведущий специалист-эксперт


Романова О.А.

Полное наименование должности

подпись

М.П.

инициалы, фамилия



Выписка из Единого государственного реестра недвижимости об основных характеристиках и зарегистрированных правах на объект недвижимости
Сведения о зарегистрированных правах

Земельный участок			
Вид объекта недвижимости			
Лист №1	Раздел 2	Всего листов раздела 2: 1	Всего разделов: 3
7 августа 2018г.		Всего листов выписки: 3	
Кадастровый номер:		44:08:090208:112	

1	Правообладатель (правообладатели):	1.1	Общество с ограниченной ответственностью коммерческий банк "Аксонбанк", ИНН: 4401008879, ОГРН: 1024400002978
2	Вид, номер и дата государственной регистрации права:	2.1	Собственность 44:08:090208:112-44/012/2018-3 07.08.2018 12:32:17
3	Документы-основания	3.1	Акт о передаче нерезализованного имущества должника выскателю, № 30952275/4412. Выдан 05.07.2018 Постановление о передаче нерезализованного в принудительном порядке имущества должника выскателю, № 44012/18/407844, Выдан 05.07.2018
4	Ограничение прав и обременение объекта недвижимости:		не зарегистрировано
5	Сведения о наличии решения об изъятии объекта недвижимости для государственных и муниципальных нужд:		данные отсутствуют
6	Сведения об осуществлении государственной регистрации сделки, права, ограничения права без необходимого в силу закона согласия третьего лица, органа:		данные отсутствуют

Ведущий специалист-эксперт

Романова О.А.	подпись		
полное наименование должности		инициалы, фамилия	



Выписка из Единого государственного реестра недвижимости об основных характеристиках и зарегистрированных правах на объект недвижимости
 Описание местоположения земельного участка

Земельный участок

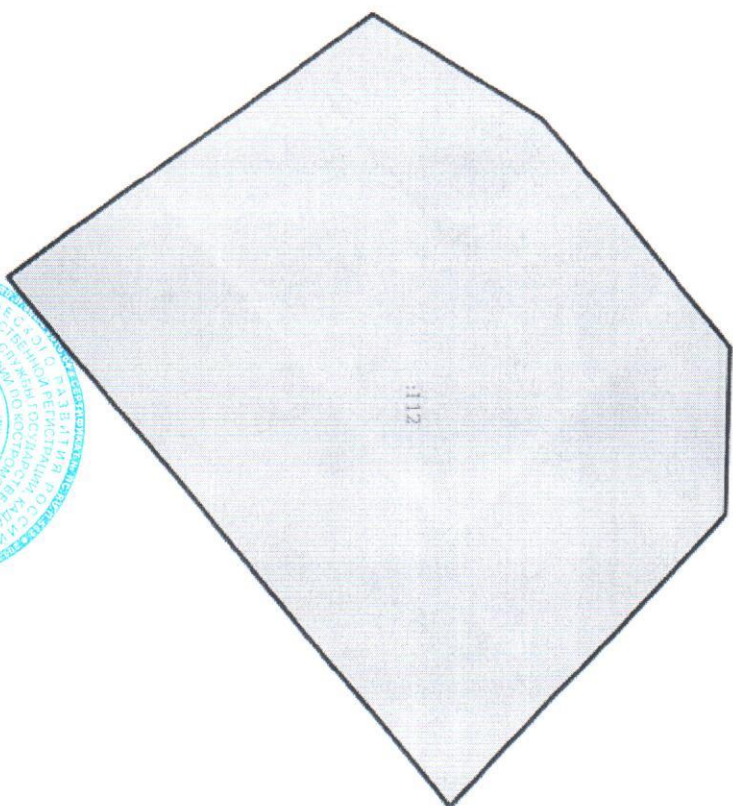
Вид объекта недвижимости

Лист №1	Раздел 3	Всего листов раздела 3: 1	Всего разделов: 3	Всего листов выписки: 3
---------	----------	---------------------------	-------------------	-------------------------

7 августа 2018г.

Кадастровый номер: 44:08:090208:112

План (чертеж, схема) земельного участка



Масштаб: 1:800

Условные обозначения:

Романова О.А.	полностью	подпись	инициалы, фамилия
---------------	-----------	---------	-------------------

