

## Выписка из Единого государственного реестра недвижимости об объекте недвижимости

## Сведения о характеристиках объекта недвижимости

На основании запроса от 25.03.2020 г., поступившего на рассмотрение 25.03.2020 г., сообщаем, что согласно записям Единого государственного реестра недвижимости:

<b>Земельный участок</b>			
(вид объекта недвижимости)			
Лист № __ Раздела <u>1</u>	Всего листов раздела <u>1</u> : __	Всего разделов: __	Всего листов выписки: __
<b>25.03.2020 № 99/2020/322139558</b>			
Кадастровый номер:		<b>52:35:0000000:817</b>	

Номер кадастрового квартала:	52:35:0000000
Дата присвоения кадастрового номера:	12.09.2012
Ранее присвоенный государственный учетный номер:	данные отсутствуют
Адрес:	Нижегородская область, Сосновский район, северная часть земельного массива "Малаховский", бывшего единого землепользования ООО "Малаховское", ограниченного с южной стороны дорогой с Елизарово - с.Панино
Площадь:	8616270 +/- 25684 кв. м
Кадастровая стоимость, руб.:	9736385.1
Кадастровые номера расположенных в пределах земельного участка объектов недвижимости:	данные отсутствуют
Кадастровые номера объектов недвижимости, из которых образован объект недвижимости:	52:35:0000000:48, 52:35:0010508:14, 52:35:0010508:13, 52:35:0010508:9, 52:35:0010508:12, 52:35:0010512:17, 52:35:0010510:3, 52:35:0010512:16, 52:35:0010512:18, 52:35:0010512:13, 52:35:0010510:2, 52:35:0010510:1
Кадастровые номера образованных объектов недвижимости:	данные отсутствуют
Сведения о включении объекта недвижимости в состав предприятия как имущественного комплекса:	

Государственный регистратор		ФГИС ЕГРН
полное наименование должности	подпись	инициалы, фамилия

М.П.

## Сведения о характеристиках объекта недвижимости

<b>Земельный участок</b>			
(вид объекта недвижимости)			
Лист № __ Раздела <u>1</u>	Всего листов раздела <u>1</u> : __	Всего разделов: __	Всего листов выписки: __
<b>25.03.2020 № 99/2020/322139558</b>			
Кадастровый номер:		<b>52:35:0000000:817</b>	

Категория земель:	Земли сельскохозяйственного назначения
Виды разрешенного использования:	Сельскохозяйственное производство
Сведения о кадастровом инженерере:	Чурмеев Данила Юрьевич №52-10-49
Сведения о лесах, водных объектах и об иных природных объектах, расположенных в пределах земельного участка:	данные отсутствуют
Сведения о том, что земельный участок полностью или частично расположен в границах зоны с особыми условиями использования территории или территории объекта культурного наследия	данные отсутствуют
Сведения о том, что земельный участок расположен в границах особой экономической зоны, территории опережающего социально-экономического развития, зоны территориального развития в Российской Федерации, игровой зоны:	данные отсутствуют
Сведения о том, что земельный участок расположен в границах особо охраняемой природной территории, охотничьих угодий, лесничеств, лесопарков:	данные отсутствуют
Сведения о результатах проведения государственного земельного надзора:	данные отсутствуют
Сведения о расположении земельного участка в границах территории, в отношении которой утвержден проект межевания территории:	данные отсутствуют

Государственный регистратор		ФГИС ЕГРН
полное наименование должности	подпись	инициалы, фамилия

М.П.

## Сведения о характеристиках объекта недвижимости

<b>Земельный участок</b>			
(вид объекта недвижимости)			
Лист № __ Раздела <u>1</u>	Всего листов раздела <u>1</u> : __	Всего разделов: __	Всего листов выписки: __
<b>25.03.2020 № 99/2020/322139558</b>			
Кадастровый номер:		<b>52:35:0000000:817</b>	

Условный номер земельного участка:	данные отсутствуют
Сведения о принятии акта и (или) заключении договора, предусматривающих предоставление в соответствии с земельным законодательством исполнительным органом государственной власти или органом местного самоуправления находящегося в государственной или муниципальной собственности земельного участка для строительства наемного дома социального использования или наемного дома коммерческого использования:	данные отсутствуют
Сведения о том, что земельный участок или земельные участки образованы на основании решения об изъятии земельного участка и (или) расположенного на нем объекта недвижимости для государственных или муниципальных нужд:	данные отсутствуют
Сведения о том, что земельный участок образован из земель или земельного участка, государственная собственность на которые не разграничена:	данные отсутствуют
Сведения о наличии земельного спора о местоположении границ земельных участков:	данные отсутствуют
Статус записи об объекте недвижимости:	Сведения об объекте недвижимости имеют статус "актуальные"
Особые отметки:	<p>Граница земельного участка состоит из 11 контуров. Для данного земельного участка обеспечен доступ посредством земельного участка (земельных участков) с кадастровым номером (кадастровыми номерами) Земли общего пользования. Сведения о видах разрешенного использования имеют статус «Актуальные незасвидетельствованные». Право (ограничение права, обременение объекта недвижимости) зарегистрировано на данный объект недвижимости с видами разрешенного использования «Для ведения крестьянского (фермерского) хозяйства».</p> <p>Состав земельного участка:</p> <ol style="list-style-type: none"> <li>1) №1 площадь: 1981226.63 кв.м</li> <li>2) №2 площадь: 29362.22 кв.м</li> <li>3) №3 площадь: 329.33 кв.м</li> <li>4) №4 площадь: 5844.99 кв.м</li> <li>5) №5 площадь: 917327.3 кв.м</li> <li>6) №6 площадь: 17996.5 кв.м</li> <li>7) №7 площадь: 324874.21 кв.м</li> <li>8) №8 площадь: 819779.9 кв.м</li> <li>9) №9 площадь: 949566.3 кв.м</li> <li>10) №10 площадь: 1314456.05 кв.м</li> <li>11) №11 площадь: 2255506.63 кв.м</li> </ol>

Получатель выписки:	Быков Александр Владимирович
---------------------	------------------------------

Государственный регистратор		ФГИС ЕГРН
полное наименование должности	подпись	инициалы, фамилия

М.П.

Выписка из Единого государственного реестра недвижимости об объекте недвижимости  
Сведения о зарегистрированных правах

<b>Земельный участок</b>	
(вид объекта недвижимости)	
Лист № ___ Раздела <u>2</u>	Всего листов раздела <u>2</u> : ___
Всего разделов: ___	
Всего листов выписки: ___	
<b>25.03.2020 № 99/2020/322139558</b>	
Кадастровый номер:	<b>52:35:0000000:817</b>
1. Правообладатель (правообладатели):	1.1. Общество с ограниченной ответственностью коммерческий банк " Богородский", ИНН: 5245004890
2. Вид, номер и дата государственной регистрации права:	2.1. Собственность, № 52-52/118-52/021/866/2015-2594/2 от 28.05.2015
3. Ограничение прав и обременение объекта недвижимости:	не зарегистрировано
4. Договоры участия в долевом строительстве:	не зарегистрировано
5. Заявленные в судебном порядке права требования:	данные отсутствуют
6. Сведения о возражении в отношении зарегистрированного права:	данные отсутствуют
7. Сведения о наличии решения об изъятии объекта недвижимости для государственных и муниципальных нужд:	данные отсутствуют
8. Сведения о невозможности государственной регистрации без личного участия правообладателя или его законного представителя:	
9. Правопритязания и сведения о наличии поступивших, но не рассмотренных заявлений о проведении государственной регистрации права (перехода, прекращения права), ограничения права или обременения объекта недвижимости, сделки в отношении объекта недвижимости:	данные отсутствуют
10. Сведения об осуществлении государственной регистрации сделки, права, ограничения права без необходимого в силу закона согласия третьего лица, органа:	данные отсутствуют
11. Сведения о невозможности государственной регистрации перехода, прекращения, ограничения права на земельный участок из земель сельскохозяйственного назначения:	

Государственный регистратор		ФГИС ЕГРН
полное наименование должности	подпись	инициалы, фамилия

М.П.

Выписка из Единого государственного реестра недвижимости об объекте недвижимости  
**Описание местоположения земельного участка**

<b>Земельный участок</b>			
(вид объекта недвижимости)			
Лист № ___ Раздела <b>3</b>	Всего листов раздела <b>3</b> : ___	Всего разделов: ___	Всего листов выписки: ___
<b>25.03.2020 № 99/2020/322139558</b>			
Кадастровый номер:		<b>52:35:0000000:817</b>	

План (чертеж, схема) земельного участка			
Масштаб 1: данные отсутствуют	Условные обозначения:		

Государственный регистратор		ФГИС ЕГРН
полное наименование должности	подпись	инициалы, фамилия

М.П.

Выписка из Единого государственного реестра недвижимости об объекте недвижимости  
**Описание местоположения земельного участка**

<b>Земельный участок</b>			
(вид объекта недвижимости)			
Лист № ___ Раздела <b>3</b>	Всего листов раздела <b>3</b> : ___	Всего разделов: ___	Всего листов выписки: ___
<b>25.03.2020 № 99/2020/322139558</b>			
Кадастровый номер:		<b>52:35:0000000:817</b>	

План (чертеж, схема) земельного участка



Масштаб 1: данные отсутствуют	Условные обозначения:		
-------------------------------	-----------------------	--	--

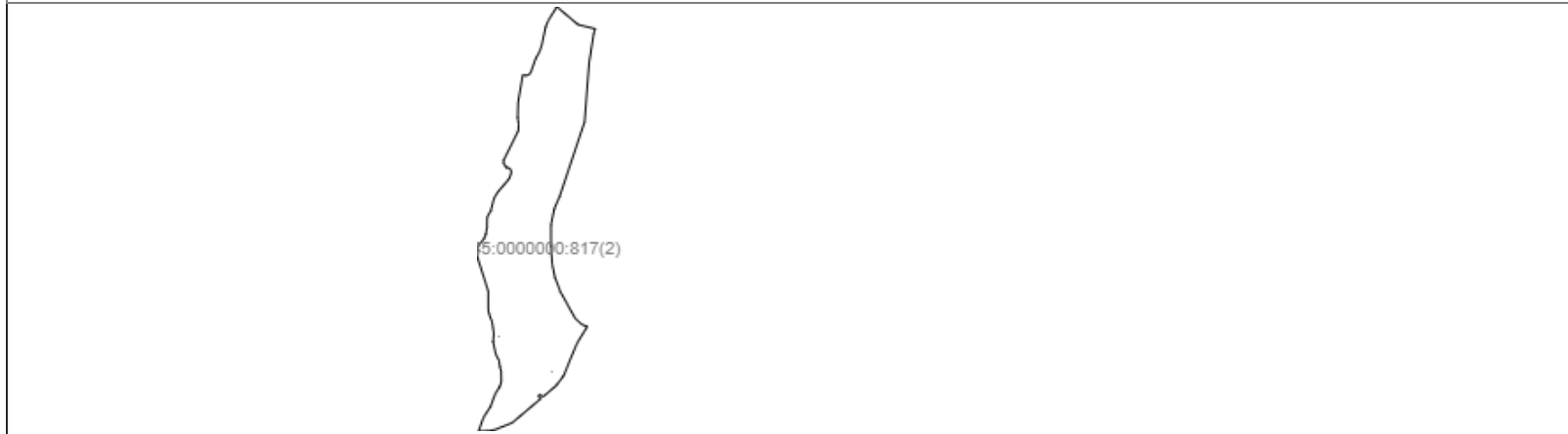
Государственный регистратор		ФГИС ЕГРН
полное наименование должности	подпись	инициалы, фамилия

М.П.

Выписка из Единого государственного реестра недвижимости об объекте недвижимости  
**Описание местоположения земельного участка**

<b>Земельный участок</b>			
(вид объекта недвижимости)			
Лист № ____ Раздела <b>3</b>	Всего листов раздела <b>3</b> : ____	Всего разделов: ____	Всего листов выписки: ____
<b>25.03.2020 № 99/2020/322139558</b>			
Кадастровый номер:		<b>52:35:0000000:817</b>	

План (чертеж, схема) земельного участка



Масштаб 1: данные отсутствуют	Условные обозначения:		
-------------------------------	-----------------------	--	--

Государственный регистратор		ФГИС ЕГРН
полное наименование должности	подпись	инициалы, фамилия

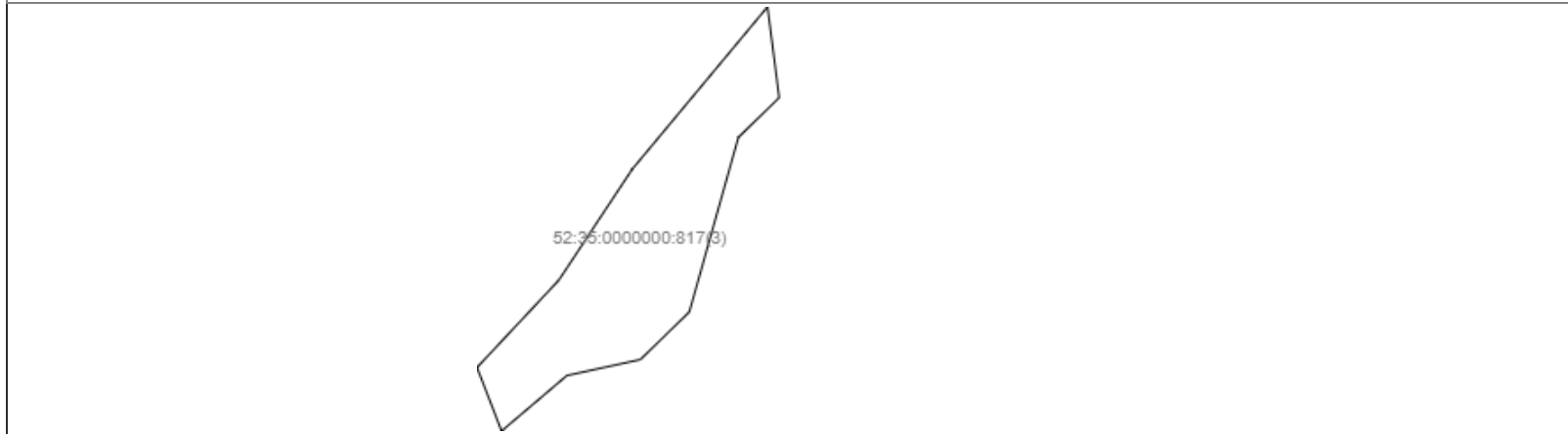
М.П.



Выписка из Единого государственного реестра недвижимости об объекте недвижимости  
**Описание местоположения земельного участка**

<b>Земельный участок</b>			
(вид объекта недвижимости)			
Лист № ____ Раздела <b>3</b>	Всего листов раздела <b>3</b> : ____	Всего разделов: ____	Всего листов выписки: ____
<b>25.03.2020 № 99/2020/322139558</b>			
Кадастровый номер:		<b>52:35:0000000:817</b>	

План (чертеж, схема) земельного участка



Масштаб 1: данные отсутствуют	Условные обозначения:		
-------------------------------	-----------------------	--	--

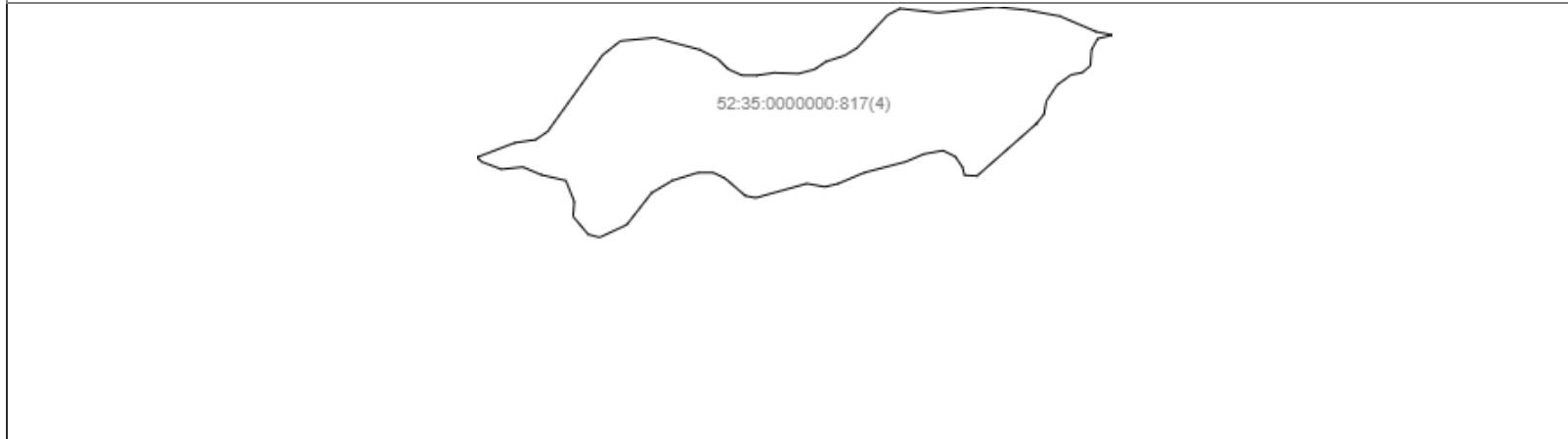
Государственный регистратор		ФГИС ЕГРН
полное наименование должности	подпись	инициалы, фамилия

М.П.

Выписка из Единого государственного реестра недвижимости об объекте недвижимости  
**Описание местоположения земельного участка**

<b>Земельный участок</b>			
(вид объекта недвижимости)			
Лист № ____ Раздела <b>3</b>	Всего листов раздела <b>3</b> : ____	Всего разделов: ____	Всего листов выписки: ____
<b>25.03.2020 № 99/2020/322139558</b>			
Кадастровый номер:		<b>52:35:0000000:817</b>	

План (чертеж, схема) земельного участка



Масштаб 1: данные отсутствуют	Условные обозначения:		
-------------------------------	-----------------------	--	--

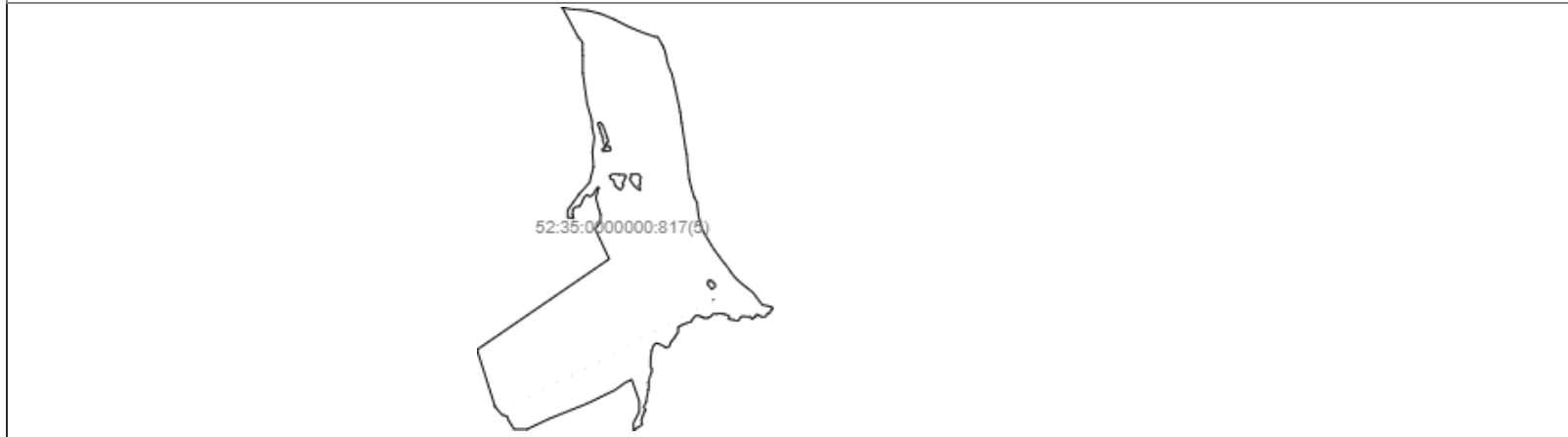
Государственный регистратор		ФГИС ЕГРН
полное наименование должности	подпись	инициалы, фамилия

М.П.

Выписка из Единого государственного реестра недвижимости об объекте недвижимости  
**Описание местоположения земельного участка**

<b>Земельный участок</b>			
(вид объекта недвижимости)			
Лист № ____ Раздела <b>3</b>	Всего листов раздела <b>3</b> : ____	Всего разделов: ____	Всего листов выписки: ____
<b>25.03.2020 № 99/2020/322139558</b>			
Кадастровый номер:		<b>52:35:0000000:817</b>	

План (чертеж, схема) земельного участка



Масштаб 1: данные отсутствуют	Условные обозначения:		
-------------------------------	-----------------------	--	--

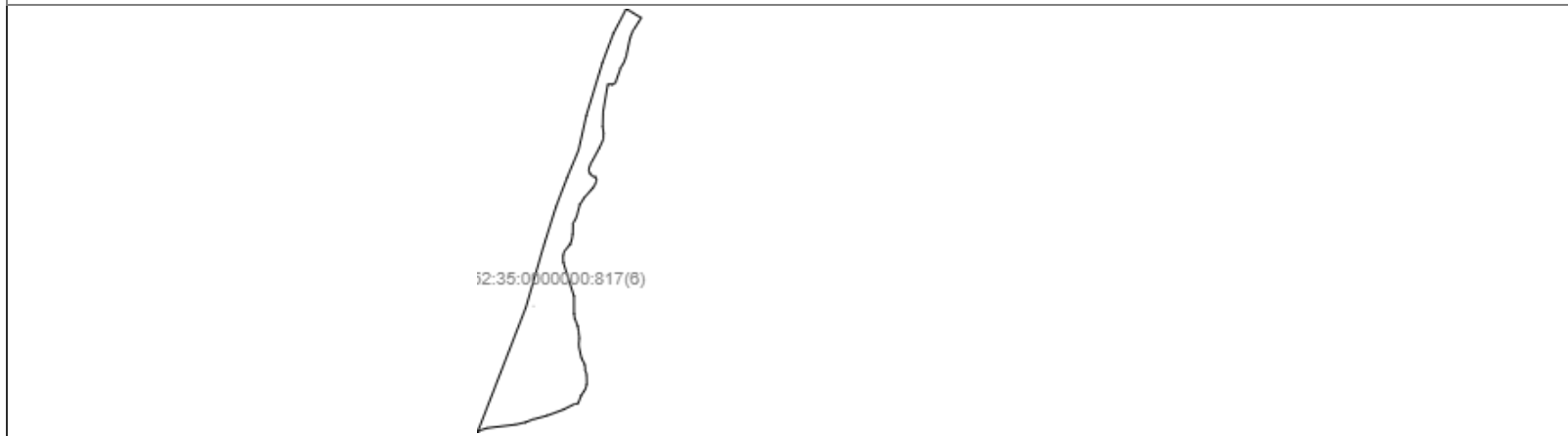
Государственный регистратор		ФГИС ЕГРН
полное наименование должности	подпись	инициалы, фамилия

М.П.

Выписка из Единого государственного реестра недвижимости об объекте недвижимости  
**Описание местоположения земельного участка**

<b>Земельный участок</b>			
(вид объекта недвижимости)			
Лист № ____ Раздела <b>3</b>	Всего листов раздела <b>3</b> : ____	Всего разделов: ____	Всего листов выписки: ____
<b>25.03.2020 № 99/2020/322139558</b>			
Кадастровый номер:		<b>52:35:0000000:817</b>	

План (чертеж, схема) земельного участка



Масштаб 1: данные отсутствуют	Условные обозначения:		
-------------------------------	-----------------------	--	--

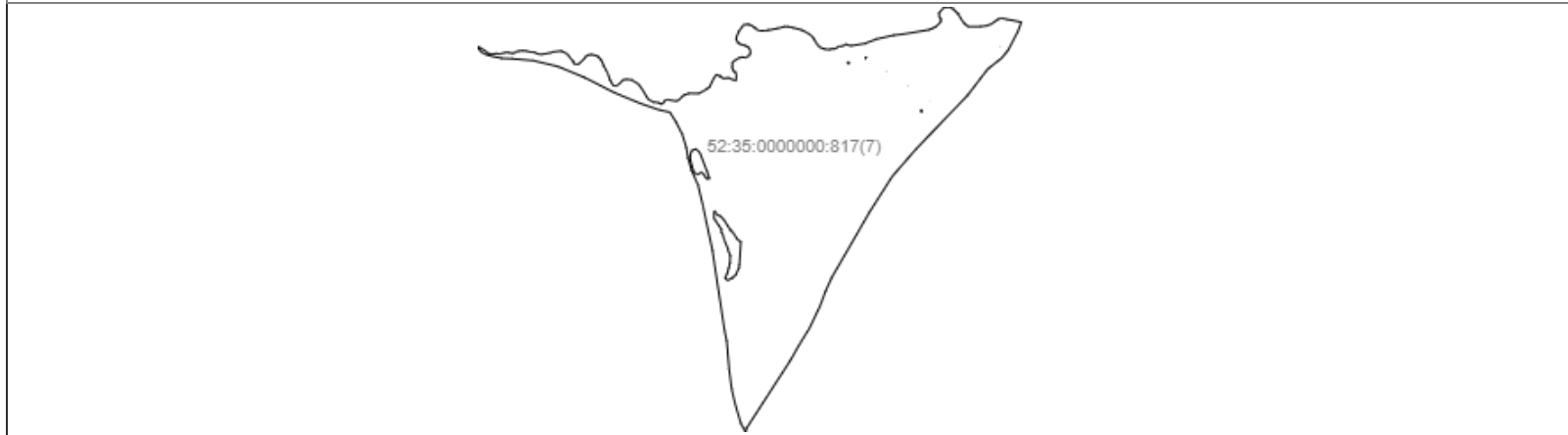
Государственный регистратор		ФГИС ЕГРН
полное наименование должности	подпись	инициалы, фамилия

М.П.

Выписка из Единого государственного реестра недвижимости об объекте недвижимости  
**Описание местоположения земельного участка**

<b>Земельный участок</b>			
(вид объекта недвижимости)			
Лист № ____ Раздела <b>3</b>	Всего листов раздела <b>3</b> : ____	Всего разделов: ____	Всего листов выписки: ____
<b>25.03.2020 № 99/2020/322139558</b>			
Кадастровый номер:		<b>52:35:0000000:817</b>	

План (чертеж, схема) земельного участка



Масштаб 1: данные отсутствуют	Условные обозначения:		
-------------------------------	-----------------------	--	--

Государственный регистратор		ФГИС ЕГРН
полное наименование должности	подпись	инициалы, фамилия

М.П.

Выписка из Единого государственного реестра недвижимости об объекте недвижимости  
**Описание местоположения земельного участка**

<b>Земельный участок</b>			
(вид объекта недвижимости)			
Лист № ____ Раздела <b>3</b>	Всего листов раздела <b>3</b> : ____	Всего разделов: ____	Всего листов выписки: ____
<b>25.03.2020 № 99/2020/322139558</b>			
Кадастровый номер:		<b>52:35:0000000:817</b>	

План (чертеж, схема) земельного участка



Масштаб 1: данные отсутствуют	Условные обозначения:		
-------------------------------	-----------------------	--	--

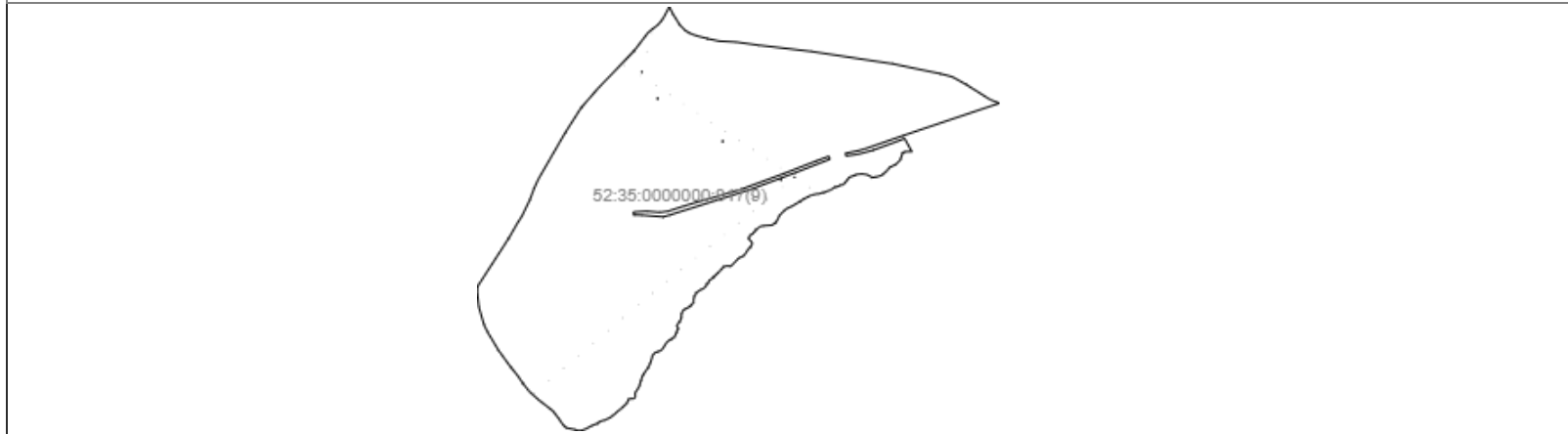
Государственный регистратор		ФГИС ЕГРН
полное наименование должности	подпись	инициалы, фамилия

М.П.

Выписка из Единого государственного реестра недвижимости об объекте недвижимости  
**Описание местоположения земельного участка**

<b>Земельный участок</b>			
(вид объекта недвижимости)			
Лист № ___ Раздела <b>3</b>	Всего листов раздела <b>3</b> : ___	Всего разделов: ___	Всего листов выписки: ___
<b>25.03.2020 № 99/2020/322139558</b>			
Кадастровый номер:		<b>52:35:0000000:817</b>	

План (чертеж, схема) земельного участка



Масштаб 1: данные отсутствуют	Условные обозначения:		
-------------------------------	-----------------------	--	--

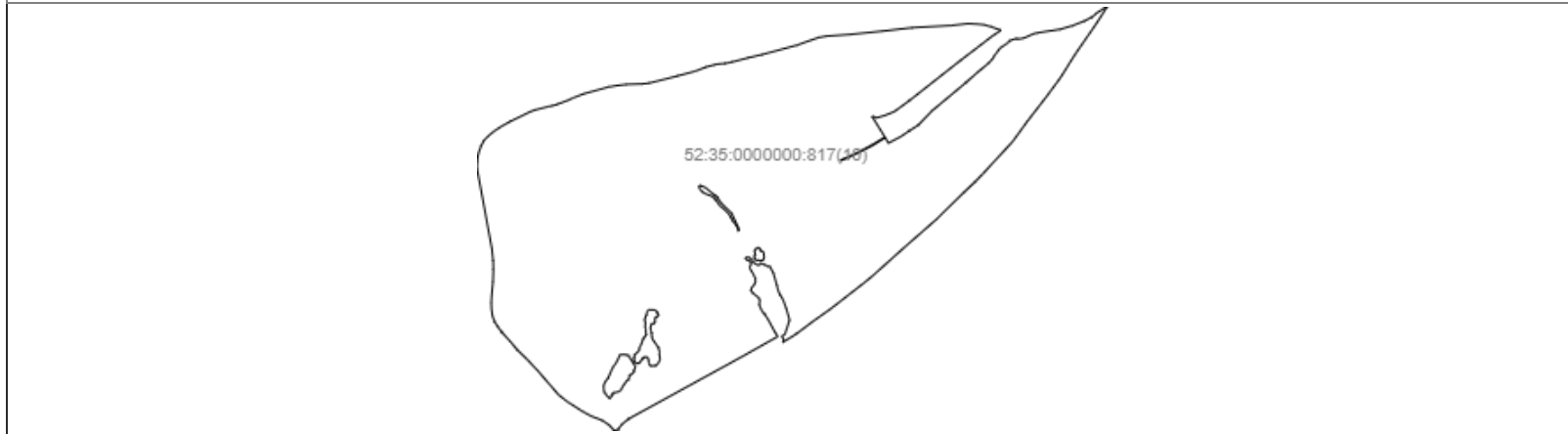
Государственный регистратор		ФГИС ЕГРН
полное наименование должности	подпись	инициалы, фамилия

М.П.

Выписка из Единого государственного реестра недвижимости об объекте недвижимости  
**Описание местоположения земельного участка**

<b>Земельный участок</b>			
(вид объекта недвижимости)			
Лист № ____ Раздела <b>3</b>	Всего листов раздела <b>3</b> : ____	Всего разделов: ____	Всего листов выписки: ____
<b>25.03.2020 № 99/2020/322139558</b>			
Кадастровый номер:		<b>52:35:0000000:817</b>	

План (чертеж, схема) земельного участка



Масштаб 1: данные отсутствуют	Условные обозначения:		
-------------------------------	-----------------------	--	--

Государственный регистратор		ФГИС ЕГРН
полное наименование должности	подпись	инициалы, фамилия

М.П.



Выписка из Единого государственного реестра недвижимости об объекте недвижимости  
**Описание местоположения земельного участка**

<b>Земельный участок</b>			
(вид объекта недвижимости)			
Лист № ____ Раздела <b>3</b>	Всего листов раздела <b>3</b> : ____	Всего разделов: ____	Всего листов выписки: ____
<b>25.03.2020 № 99/2020/322139558</b>			
Кадастровый номер:		<b>52:35:0000000:817</b>	

План (чертеж, схема) земельного участка



Масштаб 1: данные отсутствуют	Условные обозначения:		
-------------------------------	-----------------------	--	--

Государственный регистратор		ФГИС ЕГРН
полное наименование должности	подпись	инициалы, фамилия

М.П.

## Описание местоположения земельного участка

<b>Земельный участок</b>			
(вид объекта недвижимости)			
Лист № ___ Раздела <b>3.1</b>	Всего листов раздела <b>3.1</b> : ___	Всего разделов: ___	Всего листов выписки: ___
<b>25.03.2020 № 99/2020/322139558</b>			
Кадастровый номер:		<b>52:35:0000000:817</b>	

Описание местоположения границ земельного участка							
Номер п/п	Номер точки		Дирекционный угол	Горизонтальное проложение, м	Описание закрепления на местности	Кадастровые номера смежных участков	Сведения об адресах правообладателей смежных земельных участков
	начальная	конечная					
1	2	3	4	5	6	7	8
1	1	2	данные отсутствуют	данные отсутствуют	данные отсутствуют	данные отсутствуют	данные отсутствуют
2	2	3	данные отсутствуют	данные отсутствуют	данные отсутствуют	данные отсутствуют	данные отсутствуют
3	3	4	данные отсутствуют	данные отсутствуют	данные отсутствуют	данные отсутствуют	данные отсутствуют
4	4	5	данные отсутствуют	данные отсутствуют	данные отсутствуют	данные отсутствуют	данные отсутствуют
5	5	6	данные отсутствуют	данные отсутствуют	данные отсутствуют	данные отсутствуют	данные отсутствуют
6	6	7	данные отсутствуют	данные отсутствуют	данные отсутствуют	данные отсутствуют	данные отсутствуют
7	7	8	данные отсутствуют	данные отсутствуют	данные отсутствуют	данные отсутствуют	данные отсутствуют
8	8	9	данные отсутствуют	данные отсутствуют	данные отсутствуют	данные отсутствуют	данные отсутствуют
9	9	10	данные отсутствуют	данные отсутствуют	данные отсутствуют	данные отсутствуют	данные отсутствуют
10	10	11	данные отсутствуют	данные отсутствуют	данные отсутствуют	данные отсутствуют	данные отсутствуют
11	11	12	данные отсутствуют	данные отсутствуют	данные отсутствуют	данные отсутствуют	данные отсутствуют
12	12	13	данные отсутствуют	данные отсутствуют	данные отсутствуют	данные отсутствуют	данные отсутствуют
13	13	14	данные отсутствуют	данные отсутствуют	данные отсутствуют	данные отсутствуют	данные отсутствуют
14	14	15	данные отсутствуют	данные отсутствуют	данные отсутствуют	данные отсутствуют	данные отсутствуют
15	15	16	данные отсутствуют	данные отсутствуют	данные отсутствуют	данные отсутствуют	данные отсутствуют

Государственный регистратор		ФГИС ЕГРН
полное наименование должности	подпись	инициалы, фамилия

М.П.

Выписка из Единого государственного реестра недвижимости об объекте недвижимости  
**Описание местоположения земельного участка**

<b>Земельный участок</b>			
(вид объекта недвижимости)			
Лист № ___ Раздела <b>3.1</b>	Всего листов раздела <b>3.1</b> : ___	Всего разделов: ___	Всего листов выписки: ___
<b>25.03.2020 № 99/2020/322139558</b>			
Кадастровый номер:		<b>52:35:0000000:817</b>	

Описание местоположения границ земельного участка							
Номер п/п	Номер точки		Дирекционный угол	Горизонтальное проложение, м	Описание закрепления на местности	Кадастровые номера смежных участков	Сведения об адресах правообладателей смежных земельных участков
	начальная	конечная					
1	2	3	4	5	6	7	8
16	16	17	данные отсутствуют	данные отсутствуют	данные отсутствуют	данные отсутствуют	данные отсутствуют
17	17	18	данные отсутствуют	данные отсутствуют	данные отсутствуют	данные отсутствуют	данные отсутствуют
18	18	19	данные отсутствуют	данные отсутствуют	данные отсутствуют	данные отсутствуют	данные отсутствуют
19	19	20	данные отсутствуют	данные отсутствуют	данные отсутствуют	данные отсутствуют	данные отсутствуют
20	20	21	данные отсутствуют	данные отсутствуют	данные отсутствуют	данные отсутствуют	данные отсутствуют
21	21	22	данные отсутствуют	данные отсутствуют	данные отсутствуют	данные отсутствуют	данные отсутствуют
22	22	23	данные отсутствуют	данные отсутствуют	данные отсутствуют	данные отсутствуют	данные отсутствуют
23	23	24	данные отсутствуют	данные отсутствуют	данные отсутствуют	данные отсутствуют	данные отсутствуют
24	24	25	данные отсутствуют	данные отсутствуют	данные отсутствуют	данные отсутствуют	данные отсутствуют
25	25	26	данные отсутствуют	данные отсутствуют	данные отсутствуют	данные отсутствуют	данные отсутствуют
26	26	27	данные отсутствуют	данные отсутствуют	данные отсутствуют	данные отсутствуют	данные отсутствуют
27	27	28	данные отсутствуют	данные отсутствуют	данные отсутствуют	данные отсутствуют	данные отсутствуют
28	28	29	данные отсутствуют	данные отсутствуют	данные отсутствуют	данные отсутствуют	данные отсутствуют
29	29	30	данные отсутствуют	данные отсутствуют	данные отсутствуют	данные отсутствуют	данные отсутствуют
30	30	31	данные отсутствуют	данные отсутствуют	данные отсутствуют	данные отсутствуют	данные отсутствуют

Государственный регистратор		ФГИС ЕГРН
полное наименование должности	подпись	инициалы, фамилия

М.П.

Выписка из Единого государственного реестра недвижимости об объекте недвижимости  
**Описание местоположения земельного участка**

<b>Земельный участок</b>			
(вид объекта недвижимости)			
Лист № ___ Раздела <b>3.1</b>	Всего листов раздела <b>3.1</b> : ___	Всего разделов: ___	Всего листов выписки: ___
<b>25.03.2020 № 99/2020/322139558</b>			
Кадастровый номер:		<b>52:35:0000000:817</b>	

Описание местоположения границ земельного участка							
Номер п/п	Номер точки		Дирекционный угол	Горизонтальное проложение, м	Описание закрепления на местности	Кадастровые номера смежных участков	Сведения об адресах правообладателей смежных земельных участков
	начальная	конечная					
1	2	3	4	5	6	7	8
31	31	32	данные отсутствуют	данные отсутствуют	данные отсутствуют	данные отсутствуют	данные отсутствуют
32	32	33	данные отсутствуют	данные отсутствуют	данные отсутствуют	данные отсутствуют	данные отсутствуют
33	33	34	данные отсутствуют	данные отсутствуют	данные отсутствуют	данные отсутствуют	данные отсутствуют
34	34	35	данные отсутствуют	данные отсутствуют	данные отсутствуют	данные отсутствуют	данные отсутствуют
35	35	36	данные отсутствуют	данные отсутствуют	данные отсутствуют	данные отсутствуют	данные отсутствуют
36	36	37	данные отсутствуют	данные отсутствуют	данные отсутствуют	данные отсутствуют	данные отсутствуют
37	37	38	данные отсутствуют	данные отсутствуют	данные отсутствуют	данные отсутствуют	данные отсутствуют
38	38	39	данные отсутствуют	данные отсутствуют	данные отсутствуют	данные отсутствуют	данные отсутствуют
39	39	40	данные отсутствуют	данные отсутствуют	данные отсутствуют	данные отсутствуют	данные отсутствуют
40	40	41	данные отсутствуют	данные отсутствуют	данные отсутствуют	данные отсутствуют	данные отсутствуют
41	41	42	данные отсутствуют	данные отсутствуют	данные отсутствуют	данные отсутствуют	данные отсутствуют
42	42	43	данные отсутствуют	данные отсутствуют	данные отсутствуют	данные отсутствуют	данные отсутствуют
43	43	44	данные отсутствуют	данные отсутствуют	данные отсутствуют	данные отсутствуют	данные отсутствуют
44	44	45	данные отсутствуют	данные отсутствуют	данные отсутствуют	данные отсутствуют	данные отсутствуют
45	45	46	данные отсутствуют	данные отсутствуют	данные отсутствуют	данные отсутствуют	данные отсутствуют

Государственный регистратор		ФГИС ЕГРН
полное наименование должности	подпись	инициалы, фамилия

М.П.

Выписка из Единого государственного реестра недвижимости об объекте недвижимости  
**Описание местоположения земельного участка**

<b>Земельный участок</b>			
(вид объекта недвижимости)			
Лист № ___ Раздела <b>3.1</b>	Всего листов раздела <b>3.1</b> : ___	Всего разделов: ___	Всего листов выписки: ___
<b>25.03.2020 № 99/2020/322139558</b>			
Кадастровый номер:		<b>52:35:0000000:817</b>	

Описание местоположения границ земельного участка							
Номер п/п	Номер точки		Дирекционный угол	Горизонтальное проложение, м	Описание закрепления на местности	Кадастровые номера смежных участков	Сведения об адресах правообладателей смежных земельных участков
	начальная	конечная					
1	2	3	4	5	6	7	8
46	46	47	данные отсутствуют	данные отсутствуют	данные отсутствуют	данные отсутствуют	данные отсутствуют
47	47	48	данные отсутствуют	данные отсутствуют	данные отсутствуют	данные отсутствуют	данные отсутствуют
48	48	49	данные отсутствуют	данные отсутствуют	данные отсутствуют	данные отсутствуют	данные отсутствуют
49	49	50	данные отсутствуют	данные отсутствуют	данные отсутствуют	данные отсутствуют	данные отсутствуют
50	50	51	данные отсутствуют	данные отсутствуют	данные отсутствуют	данные отсутствуют	данные отсутствуют
51	51	52	данные отсутствуют	данные отсутствуют	данные отсутствуют	данные отсутствуют	данные отсутствуют
52	52	53	данные отсутствуют	данные отсутствуют	данные отсутствуют	данные отсутствуют	данные отсутствуют
53	53	54	данные отсутствуют	данные отсутствуют	данные отсутствуют	данные отсутствуют	данные отсутствуют
54	54	55	данные отсутствуют	данные отсутствуют	данные отсутствуют	данные отсутствуют	данные отсутствуют
55	55	56	данные отсутствуют	данные отсутствуют	данные отсутствуют	данные отсутствуют	данные отсутствуют
56	56	57	данные отсутствуют	данные отсутствуют	данные отсутствуют	данные отсутствуют	данные отсутствуют
57	57	58	данные отсутствуют	данные отсутствуют	данные отсутствуют	данные отсутствуют	данные отсутствуют
58	58	59	данные отсутствуют	данные отсутствуют	данные отсутствуют	данные отсутствуют	данные отсутствуют
59	59	60	данные отсутствуют	данные отсутствуют	данные отсутствуют	данные отсутствуют	данные отсутствуют
60	60	61	данные отсутствуют	данные отсутствуют	данные отсутствуют	данные отсутствуют	данные отсутствуют



Государственный регистратор		ФГИС ЕГРН
полное наименование должности	подпись	инициалы, фамилия

М.П.

Выписка из Единого государственного реестра недвижимости об объекте недвижимости  
**Описание местоположения земельного участка**

<b>Земельный участок</b>			
(вид объекта недвижимости)			
Лист № ___ Раздела <b>3.1</b>	Всего листов раздела <b>3.1</b> : ___	Всего разделов: ___	Всего листов выписки: ___
<b>25.03.2020 № 99/2020/322139558</b>			
Кадастровый номер:		<b>52:35:0000000:817</b>	

Описание местоположения границ земельного участка							
Номер п/п	Номер точки		Дирекционный угол	Горизонтальное проложение, м	Описание закрепления на местности	Кадастровые номера смежных участков	Сведения об адресах правообладателей смежных земельных участков
	начальная	конечная					
1	2	3	4	5	6	7	8
61	61	62	данные отсутствуют	данные отсутствуют	данные отсутствуют	данные отсутствуют	данные отсутствуют
62	62	63	данные отсутствуют	данные отсутствуют	данные отсутствуют	данные отсутствуют	данные отсутствуют
63	63	64	данные отсутствуют	данные отсутствуют	данные отсутствуют	данные отсутствуют	данные отсутствуют
64	64	65	данные отсутствуют	данные отсутствуют	данные отсутствуют	данные отсутствуют	данные отсутствуют
65	65	66	данные отсутствуют	данные отсутствуют	данные отсутствуют	данные отсутствуют	данные отсутствуют
66	66	67	данные отсутствуют	данные отсутствуют	данные отсутствуют	данные отсутствуют	данные отсутствуют
67	67	68	данные отсутствуют	данные отсутствуют	данные отсутствуют	данные отсутствуют	данные отсутствуют
68	68	69	данные отсутствуют	данные отсутствуют	данные отсутствуют	данные отсутствуют	данные отсутствуют
69	69	70	данные отсутствуют	данные отсутствуют	данные отсутствуют	данные отсутствуют	данные отсутствуют
70	70	71	данные отсутствуют	данные отсутствуют	данные отсутствуют	данные отсутствуют	данные отсутствуют
71	71	72	данные отсутствуют	данные отсутствуют	данные отсутствуют	данные отсутствуют	данные отсутствуют
72	72	73	данные отсутствуют	данные отсутствуют	данные отсутствуют	данные отсутствуют	данные отсутствуют
73	73	74	данные отсутствуют	данные отсутствуют	данные отсутствуют	данные отсутствуют	данные отсутствуют
74	74	75	данные отсутствуют	данные отсутствуют	данные отсутствуют	данные отсутствуют	данные отсутствуют
75	75	76	данные отсутствуют	данные отсутствуют	данные отсутствуют	данные отсутствуют	данные отсутствуют

Государственный регистратор		ФГИС ЕГРН
полное наименование должности	подпись	инициалы, фамилия

М.П.

Выписка из Единого государственного реестра недвижимости об объекте недвижимости  
**Описание местоположения земельного участка**

<b>Земельный участок</b>			
(вид объекта недвижимости)			
Лист № ___ Раздела <b>3.1</b>	Всего листов раздела <b>3.1</b> : ___	Всего разделов: ___	Всего листов выписки: ___
<b>25.03.2020 № 99/2020/322139558</b>			
Кадастровый номер:		<b>52:35:0000000:817</b>	

Описание местоположения границ земельного участка							
Номер п/п	Номер точки		Дирекционный угол	Горизонтальное проложение, м	Описание закрепления на местности	Кадастровые номера смежных участков	Сведения об адресах правообладателей смежных земельных участков
	начальная	конечная					
1	2	3	4	5	6	7	8
76	76	77	данные отсутствуют	данные отсутствуют	данные отсутствуют	данные отсутствуют	данные отсутствуют
77	77	78	данные отсутствуют	данные отсутствуют	данные отсутствуют	данные отсутствуют	данные отсутствуют
78	78	79	данные отсутствуют	данные отсутствуют	данные отсутствуют	данные отсутствуют	данные отсутствуют
79	79	80	данные отсутствуют	данные отсутствуют	данные отсутствуют	данные отсутствуют	данные отсутствуют
80	80	81	данные отсутствуют	данные отсутствуют	данные отсутствуют	данные отсутствуют	данные отсутствуют
81	81	82	данные отсутствуют	данные отсутствуют	данные отсутствуют	данные отсутствуют	данные отсутствуют
82	82	83	данные отсутствуют	данные отсутствуют	данные отсутствуют	данные отсутствуют	данные отсутствуют
83	83	84	данные отсутствуют	данные отсутствуют	данные отсутствуют	данные отсутствуют	данные отсутствуют
84	84	85	данные отсутствуют	данные отсутствуют	данные отсутствуют	данные отсутствуют	данные отсутствуют
85	85	86	данные отсутствуют	данные отсутствуют	данные отсутствуют	данные отсутствуют	данные отсутствуют
86	86	87	данные отсутствуют	данные отсутствуют	данные отсутствуют	данные отсутствуют	данные отсутствуют
87	87	88	данные отсутствуют	данные отсутствуют	данные отсутствуют	данные отсутствуют	данные отсутствуют
88	88	89	данные отсутствуют	данные отсутствуют	данные отсутствуют	данные отсутствуют	данные отсутствуют
89	89	90	данные отсутствуют	данные отсутствуют	данные отсутствуют	данные отсутствуют	данные отсутствуют
90	90	91	данные отсутствуют	данные отсутствуют	данные отсутствуют	данные отсутствуют	данные отсутствуют

Государственный регистратор		ФГИС ЕГРН
полное наименование должности	подпись	инициалы, фамилия

М.П.

Выписка из Единого государственного реестра недвижимости об объекте недвижимости  
**Описание местоположения земельного участка**

<b>Земельный участок</b>			
(вид объекта недвижимости)			
Лист № __ Раздела <b>3.1</b>	Всего листов раздела <b>3.1</b> : __	Всего разделов: __	Всего листов выписки: __
<b>25.03.2020 № 99/2020/322139558</b>			
Кадастровый номер:		<b>52:35:0000000:817</b>	

Описание местоположения границ земельного участка							
Номер п/п	Номер точки		Дирекционный угол	Горизонтальное проложение, м	Описание закрепления на местности	Кадастровые номера смежных участков	Сведения об адресах правообладателей смежных земельных участков
	начальная	конечная					
1	2	3	4	5	6	7	8
91	91	92	данные отсутствуют	данные отсутствуют	данные отсутствуют	данные отсутствуют	данные отсутствуют
92	92	93	данные отсутствуют	данные отсутствуют	данные отсутствуют	данные отсутствуют	данные отсутствуют
93	93	94	данные отсутствуют	данные отсутствуют	данные отсутствуют	данные отсутствуют	данные отсутствуют
94	94	95	данные отсутствуют	данные отсутствуют	данные отсутствуют	данные отсутствуют	данные отсутствуют
95	95	96	данные отсутствуют	данные отсутствуют	данные отсутствуют	данные отсутствуют	данные отсутствуют
96	96	97	данные отсутствуют	данные отсутствуют	данные отсутствуют	данные отсутствуют	данные отсутствуют
97	97	98	данные отсутствуют	данные отсутствуют	данные отсутствуют	данные отсутствуют	данные отсутствуют
98	98	99	данные отсутствуют	данные отсутствуют	данные отсутствуют	данные отсутствуют	данные отсутствуют
99	99	100	данные отсутствуют	данные отсутствуют	данные отсутствуют	данные отсутствуют	данные отсутствуют
100	100	101	данные отсутствуют	данные отсутствуют	данные отсутствуют	данные отсутствуют	данные отсутствуют
101	101	102	данные отсутствуют	данные отсутствуют	данные отсутствуют	данные отсутствуют	данные отсутствуют
102	102	103	данные отсутствуют	данные отсутствуют	данные отсутствуют	данные отсутствуют	данные отсутствуют
103	103	104	данные отсутствуют	данные отсутствуют	данные отсутствуют	данные отсутствуют	данные отсутствуют
104	104	105	данные отсутствуют	данные отсутствуют	данные отсутствуют	данные отсутствуют	данные отсутствуют
105	105	106	данные отсутствуют	данные отсутствуют	данные отсутствуют	данные отсутствуют	данные отсутствуют

Государственный регистратор		ФГИС ЕГРН
полное наименование должности	подпись	инициалы, фамилия

М.П.

Выписка из Единого государственного реестра недвижимости об объекте недвижимости  
**Описание местоположения земельного участка**

<b>Земельный участок</b>			
(вид объекта недвижимости)			
Лист № ___ Раздела <b>3.1</b>	Всего листов раздела <b>3.1</b> : ___	Всего разделов: ___	Всего листов выписки: ___
<b>25.03.2020 № 99/2020/322139558</b>			
Кадастровый номер:		<b>52:35:0000000:817</b>	

Описание местоположения границ земельного участка							
Номер п/п	Номер точки		Дирекционный угол	Горизонтальное проложение, м	Описание закрепления на местности	Кадастровые номера смежных участков	Сведения об адресах правообладателей смежных земельных участков
	начальная	конечная					
1	2	3	4	5	6	7	8
106	106	107	данные отсутствуют	данные отсутствуют	данные отсутствуют	данные отсутствуют	данные отсутствуют
107	107	108	данные отсутствуют	данные отсутствуют	данные отсутствуют	данные отсутствуют	данные отсутствуют
108	108	109	данные отсутствуют	данные отсутствуют	данные отсутствуют	данные отсутствуют	данные отсутствуют
109	109	110	данные отсутствуют	данные отсутствуют	данные отсутствуют	данные отсутствуют	данные отсутствуют
110	110	111	данные отсутствуют	данные отсутствуют	данные отсутствуют	данные отсутствуют	данные отсутствуют
111	111	112	данные отсутствуют	данные отсутствуют	данные отсутствуют	данные отсутствуют	данные отсутствуют
112	112	113	данные отсутствуют	данные отсутствуют	данные отсутствуют	данные отсутствуют	данные отсутствуют
113	113	114	данные отсутствуют	данные отсутствуют	данные отсутствуют	данные отсутствуют	данные отсутствуют
114	114	115	данные отсутствуют	данные отсутствуют	данные отсутствуют	данные отсутствуют	данные отсутствуют
115	115	116	данные отсутствуют	данные отсутствуют	данные отсутствуют	данные отсутствуют	данные отсутствуют
116	116	117	данные отсутствуют	данные отсутствуют	данные отсутствуют	данные отсутствуют	данные отсутствуют
117	117	118	данные отсутствуют	данные отсутствуют	данные отсутствуют	данные отсутствуют	данные отсутствуют
118	118	119	данные отсутствуют	данные отсутствуют	данные отсутствуют	данные отсутствуют	данные отсутствуют
119	119	120	данные отсутствуют	данные отсутствуют	данные отсутствуют	данные отсутствуют	данные отсутствуют
120	120	121	данные отсутствуют	данные отсутствуют	данные отсутствуют	данные отсутствуют	данные отсутствуют



Государственный регистратор		ФГИС ЕГРН
полное наименование должности	подпись	инициалы, фамилия

М.П.

Выписка из Единого государственного реестра недвижимости об объекте недвижимости  
**Описание местоположения земельного участка**

<b>Земельный участок</b>			
(вид объекта недвижимости)			
Лист № ___ Раздела <b>3.1</b>	Всего листов раздела <b>3.1</b> : ___	Всего разделов: ___	Всего листов выписки: ___
<b>25.03.2020 № 99/2020/322139558</b>			
Кадастровый номер:		<b>52:35:0000000:817</b>	

Описание местоположения границ земельного участка							
Номер п/п	Номер точки		Дирекционный угол	Горизонтальное проложение, м	Описание закрепления на местности	Кадастровые номера смежных участков	Сведения об адресах правообладателей смежных земельных участков
	начальная	конечная					
1	2	3	4	5	6	7	8
121	121	122	данные отсутствуют	данные отсутствуют	данные отсутствуют	данные отсутствуют	данные отсутствуют
122	122	123	данные отсутствуют	данные отсутствуют	данные отсутствуют	данные отсутствуют	данные отсутствуют
123	123	124	данные отсутствуют	данные отсутствуют	данные отсутствуют	данные отсутствуют	данные отсутствуют
124	124	125	данные отсутствуют	данные отсутствуют	данные отсутствуют	данные отсутствуют	данные отсутствуют
125	125	126	данные отсутствуют	данные отсутствуют	данные отсутствуют	данные отсутствуют	данные отсутствуют
126	126	127	данные отсутствуют	данные отсутствуют	данные отсутствуют	данные отсутствуют	данные отсутствуют
127	127	128	данные отсутствуют	данные отсутствуют	данные отсутствуют	данные отсутствуют	данные отсутствуют
128	128	129	данные отсутствуют	данные отсутствуют	данные отсутствуют	данные отсутствуют	данные отсутствуют
129	129	130	данные отсутствуют	данные отсутствуют	данные отсутствуют	данные отсутствуют	данные отсутствуют
130	130	131	данные отсутствуют	данные отсутствуют	данные отсутствуют	данные отсутствуют	данные отсутствуют
131	131	132	данные отсутствуют	данные отсутствуют	данные отсутствуют	данные отсутствуют	данные отсутствуют
132	132	133	данные отсутствуют	данные отсутствуют	данные отсутствуют	данные отсутствуют	данные отсутствуют
133	133	134	данные отсутствуют	данные отсутствуют	данные отсутствуют	данные отсутствуют	данные отсутствуют
134	134	135	данные отсутствуют	данные отсутствуют	данные отсутствуют	данные отсутствуют	данные отсутствуют
135	135	136	данные отсутствуют	данные отсутствуют	данные отсутствуют	данные отсутствуют	данные отсутствуют

Государственный регистратор		ФГИС ЕГРН
полное наименование должности	подпись	инициалы, фамилия

М.П.

Выписка из Единого государственного реестра недвижимости об объекте недвижимости  
**Описание местоположения земельного участка**

<b>Земельный участок</b>			
(вид объекта недвижимости)			
Лист № ___ Раздела <b>3.1</b>	Всего листов раздела <b>3.1</b> : ___	Всего разделов: ___	Всего листов выписки: ___
<b>25.03.2020 № 99/2020/322139558</b>			
Кадастровый номер:		<b>52:35:0000000:817</b>	

Описание местоположения границ земельного участка							
Номер п/п	Номер точки		Дирекционный угол	Горизонтальное проложение, м	Описание закрепления на местности	Кадастровые номера смежных участков	Сведения об адресах правообладателей смежных земельных участков
	начальная	конечная					
1	2	3	4	5	6	7	8
136	136	137	данные отсутствуют	данные отсутствуют	данные отсутствуют	данные отсутствуют	данные отсутствуют
137	137	138	данные отсутствуют	данные отсутствуют	данные отсутствуют	данные отсутствуют	данные отсутствуют
138	138	139	данные отсутствуют	данные отсутствуют	данные отсутствуют	данные отсутствуют	данные отсутствуют
139	139	140	данные отсутствуют	данные отсутствуют	данные отсутствуют	данные отсутствуют	данные отсутствуют
140	140	141	данные отсутствуют	данные отсутствуют	данные отсутствуют	данные отсутствуют	данные отсутствуют
141	141	142	данные отсутствуют	данные отсутствуют	данные отсутствуют	данные отсутствуют	данные отсутствуют
142	142	143	данные отсутствуют	данные отсутствуют	данные отсутствуют	данные отсутствуют	данные отсутствуют
143	143	144	данные отсутствуют	данные отсутствуют	данные отсутствуют	данные отсутствуют	данные отсутствуют
144	144	145	данные отсутствуют	данные отсутствуют	данные отсутствуют	данные отсутствуют	данные отсутствуют
145	145	146	данные отсутствуют	данные отсутствуют	данные отсутствуют	данные отсутствуют	данные отсутствуют
146	146	147	данные отсутствуют	данные отсутствуют	данные отсутствуют	данные отсутствуют	данные отсутствуют
147	147	148	данные отсутствуют	данные отсутствуют	данные отсутствуют	данные отсутствуют	данные отсутствуют
148	148	149	данные отсутствуют	данные отсутствуют	данные отсутствуют	данные отсутствуют	данные отсутствуют
149	149	150	данные отсутствуют	данные отсутствуют	данные отсутствуют	данные отсутствуют	данные отсутствуют
150	150	151	данные отсутствуют	данные отсутствуют	данные отсутствуют	данные отсутствуют	данные отсутствуют

Государственный регистратор		ФГИС ЕГРН
полное наименование должности	подпись	инициалы, фамилия

М.П.

Выписка из Единого государственного реестра недвижимости об объекте недвижимости  
**Описание местоположения земельного участка**

<b>Земельный участок</b>			
(вид объекта недвижимости)			
Лист № ___ Раздела <b>3.1</b>	Всего листов раздела <b>3.1</b> : ___	Всего разделов: ___	Всего листов выписки: ___
<b>25.03.2020 № 99/2020/322139558</b>			
Кадастровый номер:		<b>52:35:0000000:817</b>	

Описание местоположения границ земельного участка							
Номер п/п	Номер точки		Дирекционный угол	Горизонтальное проложение, м	Описание закрепления на местности	Кадастровые номера смежных участков	Сведения об адресах правообладателей смежных земельных участков
	начальная	конечная					
1	2	3	4	5	6	7	8
151	151	152	данные отсутствуют	данные отсутствуют	данные отсутствуют	данные отсутствуют	данные отсутствуют
152	152	153	данные отсутствуют	данные отсутствуют	данные отсутствуют	данные отсутствуют	данные отсутствуют
153	153	154	данные отсутствуют	данные отсутствуют	данные отсутствуют	данные отсутствуют	данные отсутствуют
154	154	155	данные отсутствуют	данные отсутствуют	данные отсутствуют	данные отсутствуют	данные отсутствуют
155	155	156	данные отсутствуют	данные отсутствуют	данные отсутствуют	данные отсутствуют	данные отсутствуют
156	156	157	данные отсутствуют	данные отсутствуют	данные отсутствуют	данные отсутствуют	данные отсутствуют
157	157	158	данные отсутствуют	данные отсутствуют	данные отсутствуют	данные отсутствуют	данные отсутствуют
158	158	159	данные отсутствуют	данные отсутствуют	данные отсутствуют	данные отсутствуют	данные отсутствуют
159	159	160	данные отсутствуют	данные отсутствуют	данные отсутствуют	данные отсутствуют	данные отсутствуют
160	160	161	данные отсутствуют	данные отсутствуют	данные отсутствуют	данные отсутствуют	данные отсутствуют
161	161	162	данные отсутствуют	данные отсутствуют	данные отсутствуют	данные отсутствуют	данные отсутствуют
162	162	163	данные отсутствуют	данные отсутствуют	данные отсутствуют	данные отсутствуют	данные отсутствуют
163	163	164	данные отсутствуют	данные отсутствуют	данные отсутствуют	данные отсутствуют	данные отсутствуют
164	164	165	данные отсутствуют	данные отсутствуют	данные отсутствуют	данные отсутствуют	данные отсутствуют
165	165	166	данные отсутствуют	данные отсутствуют	данные отсутствуют	данные отсутствуют	данные отсутствуют

Государственный регистратор		ФГИС ЕГРН
полное наименование должности	подпись	инициалы, фамилия

М.П.

Выписка из Единого государственного реестра недвижимости об объекте недвижимости  
**Описание местоположения земельного участка**

<b>Земельный участок</b>			
(вид объекта недвижимости)			
Лист № ___ Раздела <b>3.1</b>	Всего листов раздела <b>3.1</b> : ___	Всего разделов: ___	Всего листов выписки: ___
<b>25.03.2020 № 99/2020/322139558</b>			
Кадастровый номер:		<b>52:35:0000000:817</b>	

Описание местоположения границ земельного участка							
Номер п/п	Номер точки		Дирекционный угол	Горизонтальное проложение, м	Описание закрепления на местности	Кадастровые номера смежных участков	Сведения об адресах правообладателей смежных земельных участков
	начальная	конечная					
1	2	3	4	5	6	7	8
166	166	167	данные отсутствуют	данные отсутствуют	данные отсутствуют	данные отсутствуют	данные отсутствуют
167	167	168	данные отсутствуют	данные отсутствуют	данные отсутствуют	данные отсутствуют	данные отсутствуют
168	168	169	данные отсутствуют	данные отсутствуют	данные отсутствуют	данные отсутствуют	данные отсутствуют
169	169	170	данные отсутствуют	данные отсутствуют	данные отсутствуют	данные отсутствуют	данные отсутствуют
170	170	171	данные отсутствуют	данные отсутствуют	данные отсутствуют	данные отсутствуют	данные отсутствуют
171	171	172	данные отсутствуют	данные отсутствуют	данные отсутствуют	данные отсутствуют	данные отсутствуют
172	172	173	данные отсутствуют	данные отсутствуют	данные отсутствуют	данные отсутствуют	данные отсутствуют
173	173	174	данные отсутствуют	данные отсутствуют	данные отсутствуют	данные отсутствуют	данные отсутствуют
174	174	175	данные отсутствуют	данные отсутствуют	данные отсутствуют	данные отсутствуют	данные отсутствуют
175	175	176	данные отсутствуют	данные отсутствуют	данные отсутствуют	данные отсутствуют	данные отсутствуют
176	176	177	данные отсутствуют	данные отсутствуют	данные отсутствуют	данные отсутствуют	данные отсутствуют
177	177	178	данные отсутствуют	данные отсутствуют	данные отсутствуют	данные отсутствуют	данные отсутствуют
178	178	179	данные отсутствуют	данные отсутствуют	данные отсутствуют	данные отсутствуют	данные отсутствуют
179	179	180	данные отсутствуют	данные отсутствуют	данные отсутствуют	данные отсутствуют	данные отсутствуют
180	180	181	данные отсутствуют	данные отсутствуют	данные отсутствуют	данные отсутствуют	данные отсутствуют



Государственный регистратор		ФГИС ЕГРН
полное наименование должности	подпись	инициалы, фамилия

М.П.

Выписка из Единого государственного реестра недвижимости об объекте недвижимости  
**Описание местоположения земельного участка**

<b>Земельный участок</b>			
(вид объекта недвижимости)			
Лист № ___ Раздела <b>3.1</b>	Всего листов раздела <b>3.1</b> : ___	Всего разделов: ___	Всего листов выписки: ___
<b>25.03.2020 № 99/2020/322139558</b>			
Кадастровый номер:		<b>52:35:0000000:817</b>	

Описание местоположения границ земельного участка							
Номер п/п	Номер точки		Дирекционный угол	Горизонтальное проложение, м	Описание закрепления на местности	Кадастровые номера смежных участков	Сведения об адресах правообладателей смежных земельных участков
	начальная	конечная					
1	2	3	4	5	6	7	8
181	181	182	данные отсутствуют	данные отсутствуют	данные отсутствуют	данные отсутствуют	данные отсутствуют
182	182	183	данные отсутствуют	данные отсутствуют	данные отсутствуют	данные отсутствуют	данные отсутствуют
183	183	184	данные отсутствуют	данные отсутствуют	данные отсутствуют	данные отсутствуют	данные отсутствуют
184	184	185	данные отсутствуют	данные отсутствуют	данные отсутствуют	данные отсутствуют	данные отсутствуют
185	185	186	данные отсутствуют	данные отсутствуют	данные отсутствуют	данные отсутствуют	данные отсутствуют
186	186	187	данные отсутствуют	данные отсутствуют	данные отсутствуют	данные отсутствуют	данные отсутствуют
187	187	188	данные отсутствуют	данные отсутствуют	данные отсутствуют	данные отсутствуют	данные отсутствуют
188	188	189	данные отсутствуют	данные отсутствуют	данные отсутствуют	данные отсутствуют	данные отсутствуют
189	189	190	данные отсутствуют	данные отсутствуют	данные отсутствуют	данные отсутствуют	данные отсутствуют
190	190	191	данные отсутствуют	данные отсутствуют	данные отсутствуют	данные отсутствуют	данные отсутствуют
191	191	192	данные отсутствуют	данные отсутствуют	данные отсутствуют	данные отсутствуют	данные отсутствуют
192	192	193	данные отсутствуют	данные отсутствуют	данные отсутствуют	данные отсутствуют	данные отсутствуют
193	193	194	данные отсутствуют	данные отсутствуют	данные отсутствуют	данные отсутствуют	данные отсутствуют
194	194	195	данные отсутствуют	данные отсутствуют	данные отсутствуют	данные отсутствуют	данные отсутствуют
195	195	196	данные отсутствуют	данные отсутствуют	данные отсутствуют	данные отсутствуют	данные отсутствуют

Государственный регистратор		ФГИС ЕГРН
полное наименование должности	подпись	инициалы, фамилия

М.П.

Выписка из Единого государственного реестра недвижимости об объекте недвижимости  
**Описание местоположения земельного участка**

<b>Земельный участок</b>			
(вид объекта недвижимости)			
Лист № ___ Раздела <b>3.1</b>	Всего листов раздела <b>3.1</b> : ___	Всего разделов: ___	Всего листов выписки: ___
<b>25.03.2020 № 99/2020/322139558</b>			
Кадастровый номер:		<b>52:35:0000000:817</b>	

Описание местоположения границ земельного участка							
Номер п/п	Номер точки		Дирекционный угол	Горизонтальное проложение, м	Описание закрепления на местности	Кадастровые номера смежных участков	Сведения об адресах правообладателей смежных земельных участков
	начальная	конечная					
1	2	3	4	5	6	7	8
196	196	197	данные отсутствуют	данные отсутствуют	данные отсутствуют	данные отсутствуют	данные отсутствуют
197	197	198	данные отсутствуют	данные отсутствуют	данные отсутствуют	данные отсутствуют	данные отсутствуют
198	198	199	данные отсутствуют	данные отсутствуют	данные отсутствуют	данные отсутствуют	данные отсутствуют
199	199	200	данные отсутствуют	данные отсутствуют	данные отсутствуют	данные отсутствуют	данные отсутствуют
200	200	201	данные отсутствуют	данные отсутствуют	данные отсутствуют	данные отсутствуют	данные отсутствуют
201	201	202	данные отсутствуют	данные отсутствуют	данные отсутствуют	данные отсутствуют	данные отсутствуют
202	202	203	данные отсутствуют	данные отсутствуют	данные отсутствуют	данные отсутствуют	данные отсутствуют
203	203	204	данные отсутствуют	данные отсутствуют	данные отсутствуют	данные отсутствуют	данные отсутствуют
204	204	205	данные отсутствуют	данные отсутствуют	данные отсутствуют	данные отсутствуют	данные отсутствуют
205	205	206	данные отсутствуют	данные отсутствуют	данные отсутствуют	данные отсутствуют	данные отсутствуют
206	206	207	данные отсутствуют	данные отсутствуют	данные отсутствуют	данные отсутствуют	данные отсутствуют
207	207	208	данные отсутствуют	данные отсутствуют	данные отсутствуют	данные отсутствуют	данные отсутствуют
208	208	209	данные отсутствуют	данные отсутствуют	данные отсутствуют	данные отсутствуют	данные отсутствуют
209	209	210	данные отсутствуют	данные отсутствуют	данные отсутствуют	данные отсутствуют	данные отсутствуют
210	210	211	данные отсутствуют	данные отсутствуют	данные отсутствуют	данные отсутствуют	данные отсутствуют

Государственный регистратор		ФГИС ЕГРН
полное наименование должности	подпись	инициалы, фамилия

М.П.

Выписка из Единого государственного реестра недвижимости об объекте недвижимости  
**Описание местоположения земельного участка**

<b>Земельный участок</b>			
(вид объекта недвижимости)			
Лист № ___ Раздела <b>3.1</b>	Всего листов раздела <b>3.1</b> : ___	Всего разделов: ___	Всего листов выписки: ___
<b>25.03.2020 № 99/2020/322139558</b>			
Кадастровый номер:		<b>52:35:0000000:817</b>	

Описание местоположения границ земельного участка							
Номер п/п	Номер точки		Дирекционный угол	Горизонтальное проложение, м	Описание закрепления на местности	Кадастровые номера смежных участков	Сведения об адресах правообладателей смежных земельных участков
	начальная	конечная					
1	2	3	4	5	6	7	8
211	211	212	данные отсутствуют	данные отсутствуют	данные отсутствуют	данные отсутствуют	данные отсутствуют
212	212	1	данные отсутствуют	данные отсутствуют	данные отсутствуют	данные отсутствуют	данные отсутствуют
213	214	215	данные отсутствуют	данные отсутствуют	данные отсутствуют	данные отсутствуют	данные отсутствуют
214	215	216	данные отсутствуют	данные отсутствуют	данные отсутствуют	данные отсутствуют	данные отсутствуют
215	216	217	данные отсутствуют	данные отсутствуют	данные отсутствуют	данные отсутствуют	данные отсутствуют
216	217	218	данные отсутствуют	данные отсутствуют	данные отсутствуют	данные отсутствуют	данные отсутствуют
217	218	219	данные отсутствуют	данные отсутствуют	данные отсутствуют	данные отсутствуют	данные отсутствуют
218	219	220	данные отсутствуют	данные отсутствуют	данные отсутствуют	данные отсутствуют	данные отсутствуют
219	220	221	данные отсутствуют	данные отсутствуют	данные отсутствуют	данные отсутствуют	данные отсутствуют
220	221	222	данные отсутствуют	данные отсутствуют	данные отсутствуют	данные отсутствуют	данные отсутствуют
221	222	223	данные отсутствуют	данные отсутствуют	данные отсутствуют	данные отсутствуют	данные отсутствуют
222	223	224	данные отсутствуют	данные отсутствуют	данные отсутствуют	данные отсутствуют	данные отсутствуют
223	224	225	данные отсутствуют	данные отсутствуют	данные отсутствуют	данные отсутствуют	данные отсутствуют
224	225	226	данные отсутствуют	данные отсутствуют	данные отсутствуют	данные отсутствуют	данные отсутствуют
225	226	227	данные отсутствуют	данные отсутствуют	данные отсутствуют	данные отсутствуют	данные отсутствуют

Государственный регистратор		ФГИС ЕГРН
полное наименование должности	подпись	инициалы, фамилия

М.П.

Выписка из Единого государственного реестра недвижимости об объекте недвижимости  
**Описание местоположения земельного участка**

<b>Земельный участок</b>			
(вид объекта недвижимости)			
Лист № ___ Раздела <b>3.1</b>	Всего листов раздела <b>3.1</b> : ___	Всего разделов: ___	Всего листов выписки: ___
<b>25.03.2020 № 99/2020/322139558</b>			
Кадастровый номер:		<b>52:35:0000000:817</b>	

Описание местоположения границ земельного участка							
Номер п/п	Номер точки		Дирекционный угол	Горизонтальное проложение, м	Описание закрепления на местности	Кадастровые номера смежных участков	Сведения об адресах правообладателей смежных земельных участков
	начальная	конечная					
1	2	3	4	5	6	7	8
226	227	214	данные отсутствуют	данные отсутствуют	данные отсутствуют	данные отсутствуют	данные отсутствуют
227	229	230	данные отсутствуют	данные отсутствуют	данные отсутствуют	данные отсутствуют	данные отсутствуют
228	230	231	данные отсутствуют	данные отсутствуют	данные отсутствуют	данные отсутствуют	данные отсутствуют
229	231	232	данные отсутствуют	данные отсутствуют	данные отсутствуют	данные отсутствуют	данные отсутствуют
230	232	233	данные отсутствуют	данные отсутствуют	данные отсутствуют	данные отсутствуют	данные отсутствуют
231	233	234	данные отсутствуют	данные отсутствуют	данные отсутствуют	данные отсутствуют	данные отсутствуют
232	234	235	данные отсутствуют	данные отсутствуют	данные отсутствуют	данные отсутствуют	данные отсутствуют
233	235	236	данные отсутствуют	данные отсутствуют	данные отсутствуют	данные отсутствуют	данные отсутствуют
234	236	237	данные отсутствуют	данные отсутствуют	данные отсутствуют	данные отсутствуют	данные отсутствуют
235	237	238	данные отсутствуют	данные отсутствуют	данные отсутствуют	данные отсутствуют	данные отсутствуют
236	238	239	данные отсутствуют	данные отсутствуют	данные отсутствуют	данные отсутствуют	данные отсутствуют
237	239	240	данные отсутствуют	данные отсутствуют	данные отсутствуют	данные отсутствуют	данные отсутствуют
238	240	241	данные отсутствуют	данные отсутствуют	данные отсутствуют	данные отсутствуют	данные отсутствуют
239	241	242	данные отсутствуют	данные отсутствуют	данные отсутствуют	данные отсутствуют	данные отсутствуют
240	242	243	данные отсутствуют	данные отсутствуют	данные отсутствуют	данные отсутствуют	данные отсутствуют



Государственный регистратор		ФГИС ЕГРН
полное наименование должности	подпись	инициалы, фамилия

М.П.

Выписка из Единого государственного реестра недвижимости об объекте недвижимости  
**Описание местоположения земельного участка**

<b>Земельный участок</b>			
(вид объекта недвижимости)			
Лист № ___ Раздела <b>3.1</b>	Всего листов раздела <b>3.1</b> : ___	Всего разделов: ___	Всего листов выписки: ___
<b>25.03.2020 № 99/2020/322139558</b>			
Кадастровый номер:		<b>52:35:0000000:817</b>	

Описание местоположения границ земельного участка							
Номер п/п	Номер точки		Дирекционный угол	Горизонтальное проложение, м	Описание закрепления на местности	Кадастровые номера смежных участков	Сведения об адресах правообладателей смежных земельных участков
	начальная	конечная					
1	2	3	4	5	6	7	8
241	243	244	данные отсутствуют	данные отсутствуют	данные отсутствуют	данные отсутствуют	данные отсутствуют
242	244	245	данные отсутствуют	данные отсутствуют	данные отсутствуют	данные отсутствуют	данные отсутствуют
243	245	246	данные отсутствуют	данные отсутствуют	данные отсутствуют	данные отсутствуют	данные отсутствуют
244	246	247	данные отсутствуют	данные отсутствуют	данные отсутствуют	данные отсутствуют	данные отсутствуют
245	247	248	данные отсутствуют	данные отсутствуют	данные отсутствуют	данные отсутствуют	данные отсутствуют
246	248	249	данные отсутствуют	данные отсутствуют	данные отсутствуют	данные отсутствуют	данные отсутствуют
247	249	250	данные отсутствуют	данные отсутствуют	данные отсутствуют	данные отсутствуют	данные отсутствуют
248	250	251	данные отсутствуют	данные отсутствуют	данные отсутствуют	данные отсутствуют	данные отсутствуют
249	251	252	данные отсутствуют	данные отсутствуют	данные отсутствуют	данные отсутствуют	данные отсутствуют
250	252	253	данные отсутствуют	данные отсутствуют	данные отсутствуют	данные отсутствуют	данные отсутствуют
251	253	229	данные отсутствуют	данные отсутствуют	данные отсутствуют	данные отсутствуют	данные отсутствуют
252	255	256	данные отсутствуют	данные отсутствуют	данные отсутствуют	данные отсутствуют	данные отсутствуют
253	256	257	данные отсутствуют	данные отсутствуют	данные отсутствуют	данные отсутствуют	данные отсутствуют
254	257	258	данные отсутствуют	данные отсутствуют	данные отсутствуют	данные отсутствуют	данные отсутствуют
255	258	259	данные отсутствуют	данные отсутствуют	данные отсутствуют	данные отсутствуют	данные отсутствуют

Государственный регистратор		ФГИС ЕГРН
полное наименование должности	подпись	инициалы, фамилия

М.П.

Выписка из Единого государственного реестра недвижимости об объекте недвижимости  
**Описание местоположения земельного участка**

<b>Земельный участок</b>			
(вид объекта недвижимости)			
Лист № ___ Раздела <b>3.1</b>	Всего листов раздела <b>3.1</b> : ___	Всего разделов: ___	Всего листов выписки: ___
<b>25.03.2020 № 99/2020/322139558</b>			
Кадастровый номер:		<b>52:35:0000000:817</b>	

Описание местоположения границ земельного участка							
Номер п/п	Номер точки		Дирекционный угол	Горизонтальное проложение, м	Описание закрепления на местности	Кадастровые номера смежных участков	Сведения об адресах правообладателей смежных земельных участков
	начальная	конечная					
1	2	3	4	5	6	7	8
256	259	260	данные отсутствуют	данные отсутствуют	данные отсутствуют	данные отсутствуют	данные отсутствуют
257	260	261	данные отсутствуют	данные отсутствуют	данные отсутствуют	данные отсутствуют	данные отсутствуют
258	261	262	данные отсутствуют	данные отсутствуют	данные отсутствуют	данные отсутствуют	данные отсутствуют
259	262	263	данные отсутствуют	данные отсутствуют	данные отсутствуют	данные отсутствуют	данные отсутствуют
260	263	264	данные отсутствуют	данные отсутствуют	данные отсутствуют	данные отсутствуют	данные отсутствуют
261	264	265	данные отсутствуют	данные отсутствуют	данные отсутствуют	данные отсутствуют	данные отсутствуют
262	265	266	данные отсутствуют	данные отсутствуют	данные отсутствуют	данные отсутствуют	данные отсутствуют
263	266	267	данные отсутствуют	данные отсутствуют	данные отсутствуют	данные отсутствуют	данные отсутствуют
264	267	268	данные отсутствуют	данные отсутствуют	данные отсутствуют	данные отсутствуют	данные отсутствуют
265	268	269	данные отсутствуют	данные отсутствуют	данные отсутствуют	данные отсутствуют	данные отсутствуют
266	269	255	данные отсутствуют	данные отсутствуют	данные отсутствуют	данные отсутствуют	данные отсутствуют
267	271	272	данные отсутствуют	данные отсутствуют	данные отсутствуют	данные отсутствуют	данные отсутствуют
268	272	273	данные отсутствуют	данные отсутствуют	данные отсутствуют	данные отсутствуют	данные отсутствуют
269	273	274	данные отсутствуют	данные отсутствуют	данные отсутствуют	данные отсутствуют	данные отсутствуют
270	274	275	данные отсутствуют	данные отсутствуют	данные отсутствуют	данные отсутствуют	данные отсутствуют

Государственный регистратор		ФГИС ЕГРН
полное наименование должности	подпись	инициалы, фамилия

М.П.

Выписка из Единого государственного реестра недвижимости об объекте недвижимости  
**Описание местоположения земельного участка**

<b>Земельный участок</b>			
(вид объекта недвижимости)			
Лист № ___ Раздела <b>3.1</b>	Всего листов раздела <b>3.1</b> : ___	Всего разделов: ___	Всего листов выписки: ___
<b>25.03.2020 № 99/2020/322139558</b>			
Кадастровый номер:		<b>52:35:0000000:817</b>	

Описание местоположения границ земельного участка							
Номер п/п	Номер точки		Дирекционный угол	Горизонтальное проложение, м	Описание закрепления на местности	Кадастровые номера смежных участков	Сведения об адресах правообладателей смежных земельных участков
	начальная	конечная					
1	2	3	4	5	6	7	8
271	275	276	данные отсутствуют	данные отсутствуют	данные отсутствуют	данные отсутствуют	данные отсутствуют
272	276	277	данные отсутствуют	данные отсутствуют	данные отсутствуют	данные отсутствуют	данные отсутствуют
273	277	278	данные отсутствуют	данные отсутствуют	данные отсутствуют	данные отсутствуют	данные отсутствуют
274	278	279	данные отсутствуют	данные отсутствуют	данные отсутствуют	данные отсутствуют	данные отсутствуют
275	279	280	данные отсутствуют	данные отсутствуют	данные отсутствуют	данные отсутствуют	данные отсутствуют
276	280	281	данные отсутствуют	данные отсутствуют	данные отсутствуют	данные отсутствуют	данные отсутствуют
277	281	282	данные отсутствуют	данные отсутствуют	данные отсутствуют	данные отсутствуют	данные отсутствуют
278	282	283	данные отсутствуют	данные отсутствуют	данные отсутствуют	данные отсутствуют	данные отсутствуют
279	283	284	данные отсутствуют	данные отсутствуют	данные отсутствуют	данные отсутствуют	данные отсутствуют
280	284	285	данные отсутствуют	данные отсутствуют	данные отсутствуют	данные отсутствуют	данные отсутствуют
281	285	286	данные отсутствуют	данные отсутствуют	данные отсутствуют	данные отсутствуют	данные отсутствуют
282	286	287	данные отсутствуют	данные отсутствуют	данные отсутствуют	данные отсутствуют	данные отсутствуют
283	287	288	данные отсутствуют	данные отсутствуют	данные отсутствуют	данные отсутствуют	данные отсутствуют
284	288	271	данные отсутствуют	данные отсутствуют	данные отсутствуют	данные отсутствуют	данные отсутствуют
285	290	291	данные отсутствуют	данные отсутствуют	данные отсутствуют	данные отсутствуют	данные отсутствуют

Государственный регистратор		ФГИС ЕГРН
полное наименование должности	подпись	инициалы, фамилия

М.П.

Выписка из Единого государственного реестра недвижимости об объекте недвижимости  
**Описание местоположения земельного участка**

<b>Земельный участок</b>			
(вид объекта недвижимости)			
Лист № ___ Раздела <b>3.1</b>	Всего листов раздела <b>3.1</b> : ___	Всего разделов: ___	Всего листов выписки: ___
<b>25.03.2020 № 99/2020/322139558</b>			
Кадастровый номер:		<b>52:35:0000000:817</b>	

Описание местоположения границ земельного участка							
Номер п/п	Номер точки		Дирекционный угол	Горизонтальное проложение, м	Описание закрепления на местности	Кадастровые номера смежных участков	Сведения об адресах правообладателей смежных земельных участков
	начальная	конечная					
1	2	3	4	5	6	7	8
286	291	292	данные отсутствуют	данные отсутствуют	данные отсутствуют	данные отсутствуют	данные отсутствуют
287	292	293	данные отсутствуют	данные отсутствуют	данные отсутствуют	данные отсутствуют	данные отсутствуют
288	293	290	данные отсутствуют	данные отсутствуют	данные отсутствуют	данные отсутствуют	данные отсутствуют
289	295	296	данные отсутствуют	данные отсутствуют	данные отсутствуют	данные отсутствуют	данные отсутствуют
290	296	297	данные отсутствуют	данные отсутствуют	данные отсутствуют	данные отсутствуют	данные отсутствуют
291	297	298	данные отсутствуют	данные отсутствуют	данные отсутствуют	данные отсутствуют	данные отсутствуют
292	298	295	данные отсутствуют	данные отсутствуют	данные отсутствуют	данные отсутствуют	данные отсутствуют
293	300	301	данные отсутствуют	данные отсутствуют	данные отсутствуют	данные отсутствуют	данные отсутствуют
294	301	302	данные отсутствуют	данные отсутствуют	данные отсутствуют	данные отсутствуют	данные отсутствуют
295	302	303	данные отсутствуют	данные отсутствуют	данные отсутствуют	данные отсутствуют	данные отсутствуют
296	303	300	данные отсутствуют	данные отсутствуют	данные отсутствуют	данные отсутствуют	данные отсутствуют
297	305	306	данные отсутствуют	данные отсутствуют	данные отсутствуют	данные отсутствуют	данные отсутствуют
298	306	307	данные отсутствуют	данные отсутствуют	данные отсутствуют	данные отсутствуют	данные отсутствуют
299	307	308	данные отсутствуют	данные отсутствуют	данные отсутствуют	данные отсутствуют	данные отсутствуют
300	308	305	данные отсутствуют	данные отсутствуют	данные отсутствуют	данные отсутствуют	данные отсутствуют



Государственный регистратор		ФГИС ЕГРН
полное наименование должности	подпись	инициалы, фамилия

М.П.

Выписка из Единого государственного реестра недвижимости об объекте недвижимости  
**Описание местоположения земельного участка**

<b>Земельный участок</b>			
(вид объекта недвижимости)			
Лист № ___ Раздела <b>3.1</b>	Всего листов раздела <b>3.1</b> : ___	Всего разделов: ___	Всего листов выписки: ___
<b>25.03.2020 № 99/2020/322139558</b>			
Кадастровый номер:		<b>52:35:0000000:817</b>	

Описание местоположения границ земельного участка							
Номер п/п	Номер точки		Дирекционный угол	Горизонтальное проложение, м	Описание закрепления на местности	Кадастровые номера смежных участков	Сведения об адресах правообладателей смежных земельных участков
	начальная	конечная					
1	2	3	4	5	6	7	8
301	310	311	данные отсутствуют	данные отсутствуют	данные отсутствуют	данные отсутствуют	данные отсутствуют
302	311	312	данные отсутствуют	данные отсутствуют	данные отсутствуют	данные отсутствуют	данные отсутствуют
303	312	313	данные отсутствуют	данные отсутствуют	данные отсутствуют	данные отсутствуют	данные отсутствуют
304	313	310	данные отсутствуют	данные отсутствуют	данные отсутствуют	данные отсутствуют	данные отсутствуют
305	315	316	данные отсутствуют	данные отсутствуют	данные отсутствуют	данные отсутствуют	данные отсутствуют
306	316	317	данные отсутствуют	данные отсутствуют	данные отсутствуют	данные отсутствуют	данные отсутствуют
307	317	318	данные отсутствуют	данные отсутствуют	данные отсутствуют	данные отсутствуют	данные отсутствуют
308	318	315	данные отсутствуют	данные отсутствуют	данные отсутствуют	данные отсутствуют	данные отсутствуют
309	320	321	данные отсутствуют	данные отсутствуют	данные отсутствуют	данные отсутствуют	данные отсутствуют
310	321	322	данные отсутствуют	данные отсутствуют	данные отсутствуют	данные отсутствуют	данные отсутствуют
311	322	323	данные отсутствуют	данные отсутствуют	данные отсутствуют	данные отсутствуют	данные отсутствуют
312	323	320	данные отсутствуют	данные отсутствуют	данные отсутствуют	данные отсутствуют	данные отсутствуют
313	325	326	данные отсутствуют	данные отсутствуют	данные отсутствуют	данные отсутствуют	данные отсутствуют
314	326	327	данные отсутствуют	данные отсутствуют	данные отсутствуют	данные отсутствуют	данные отсутствуют
315	327	328	данные отсутствуют	данные отсутствуют	данные отсутствуют	данные отсутствуют	данные отсутствуют

Государственный регистратор		ФГИС ЕГРН
полное наименование должности	подпись	инициалы, фамилия

М.П.

Выписка из Единого государственного реестра недвижимости об объекте недвижимости  
**Описание местоположения земельного участка**

<b>Земельный участок</b>			
(вид объекта недвижимости)			
Лист № ___ Раздела <b>3.1</b>	Всего листов раздела <b>3.1</b> : ___	Всего разделов: ___	Всего листов выписки: ___
<b>25.03.2020 № 99/2020/322139558</b>			
Кадастровый номер:		<b>52:35:0000000:817</b>	

Описание местоположения границ земельного участка							
Номер п/п	Номер точки		Дирекционный угол	Горизонтальное проложение, м	Описание закрепления на местности	Кадастровые номера смежных участков	Сведения об адресах правообладателей смежных земельных участков
	начальная	конечная					
1	2	3	4	5	6	7	8
316	328	325	данные отсутствуют	данные отсутствуют	данные отсутствуют	данные отсутствуют	данные отсутствуют
317	330	331	данные отсутствуют	данные отсутствуют	данные отсутствуют	данные отсутствуют	данные отсутствуют
318	331	332	данные отсутствуют	данные отсутствуют	данные отсутствуют	данные отсутствуют	данные отсутствуют
319	332	333	данные отсутствуют	данные отсутствуют	данные отсутствуют	данные отсутствуют	данные отсутствуют
320	333	330	данные отсутствуют	данные отсутствуют	данные отсутствуют	данные отсутствуют	данные отсутствуют
321	335	336	данные отсутствуют	данные отсутствуют	данные отсутствуют	данные отсутствуют	данные отсутствуют
322	336	337	данные отсутствуют	данные отсутствуют	данные отсутствуют	данные отсутствуют	данные отсутствуют
323	337	338	данные отсутствуют	данные отсутствуют	данные отсутствуют	данные отсутствуют	данные отсутствуют
324	338	335	данные отсутствуют	данные отсутствуют	данные отсутствуют	данные отсутствуют	данные отсутствуют
325	340	341	данные отсутствуют	данные отсутствуют	данные отсутствуют	данные отсутствуют	данные отсутствуют
326	341	342	данные отсутствуют	данные отсутствуют	данные отсутствуют	данные отсутствуют	данные отсутствуют
327	342	343	данные отсутствуют	данные отсутствуют	данные отсутствуют	данные отсутствуют	данные отсутствуют
328	343	340	данные отсутствуют	данные отсутствуют	данные отсутствуют	данные отсутствуют	данные отсутствуют
329	345	346	данные отсутствуют	данные отсутствуют	данные отсутствуют	данные отсутствуют	данные отсутствуют
330	346	347	данные отсутствуют	данные отсутствуют	данные отсутствуют	данные отсутствуют	данные отсутствуют

Государственный регистратор		ФГИС ЕГРН
полное наименование должности	подпись	инициалы, фамилия

М.П.

Выписка из Единого государственного реестра недвижимости об объекте недвижимости  
**Описание местоположения земельного участка**

<b>Земельный участок</b>			
(вид объекта недвижимости)			
Лист № ___ Раздела <b>3.1</b>	Всего листов раздела <b>3.1</b> : ___	Всего разделов: ___	Всего листов выписки: ___
<b>25.03.2020 № 99/2020/322139558</b>			
Кадастровый номер:		<b>52:35:0000000:817</b>	

Описание местоположения границ земельного участка							
Номер п/п	Номер точки		Дирекционный угол	Горизонтальное проложение, м	Описание закрепления на местности	Кадастровые номера смежных участков	Сведения об адресах правообладателей смежных земельных участков
	начальная	конечная					
1	2	3	4	5	6	7	8
331	347	348	данные отсутствуют	данные отсутствуют	данные отсутствуют	данные отсутствуют	данные отсутствуют
332	348	345	данные отсутствуют	данные отсутствуют	данные отсутствуют	данные отсутствуют	данные отсутствуют
333	350	351	данные отсутствуют	данные отсутствуют	данные отсутствуют	данные отсутствуют	данные отсутствуют
334	351	352	данные отсутствуют	данные отсутствуют	данные отсутствуют	данные отсутствуют	данные отсутствуют
335	352	353	данные отсутствуют	данные отсутствуют	данные отсутствуют	данные отсутствуют	данные отсутствуют
336	353	350	данные отсутствуют	данные отсутствуют	данные отсутствуют	данные отсутствуют	данные отсутствуют
337	355	356	данные отсутствуют	данные отсутствуют	данные отсутствуют	данные отсутствуют	данные отсутствуют
338	356	357	данные отсутствуют	данные отсутствуют	данные отсутствуют	данные отсутствуют	данные отсутствуют
339	357	358	данные отсутствуют	данные отсутствуют	данные отсутствуют	данные отсутствуют	данные отсутствуют
340	358	355	данные отсутствуют	данные отсутствуют	данные отсутствуют	данные отсутствуют	данные отсутствуют
341	360	361	данные отсутствуют	данные отсутствуют	данные отсутствуют	данные отсутствуют	данные отсутствуют
342	361	362	данные отсутствуют	данные отсутствуют	данные отсутствуют	данные отсутствуют	данные отсутствуют
343	362	363	данные отсутствуют	данные отсутствуют	данные отсутствуют	данные отсутствуют	данные отсутствуют
344	363	360	данные отсутствуют	данные отсутствуют	данные отсутствуют	данные отсутствуют	данные отсутствуют
345	365	366	данные отсутствуют	данные отсутствуют	данные отсутствуют	данные отсутствуют	данные отсутствуют

Государственный регистратор		ФГИС ЕГРН
полное наименование должности	подпись	инициалы, фамилия

М.П.

Выписка из Единого государственного реестра недвижимости об объекте недвижимости  
**Описание местоположения земельного участка**

<b>Земельный участок</b>			
(вид объекта недвижимости)			
Лист № ___ Раздела <b>3.1</b>	Всего листов раздела <b>3.1</b> : ___	Всего разделов: ___	Всего листов выписки: ___
<b>25.03.2020 № 99/2020/322139558</b>			
Кадастровый номер:		<b>52:35:0000000:817</b>	

Описание местоположения границ земельного участка							
Номер п/п	Номер точки		Дирекционный угол	Горизонтальное проложение, м	Описание закрепления на местности	Кадастровые номера смежных участков	Сведения об адресах правообладателей смежных земельных участков
	начальная	конечная					
1	2	3	4	5	6	7	8
346	366	367	данные отсутствуют	данные отсутствуют	данные отсутствуют	данные отсутствуют	данные отсутствуют
347	367	368	данные отсутствуют	данные отсутствуют	данные отсутствуют	данные отсутствуют	данные отсутствуют
348	368	365	данные отсутствуют	данные отсутствуют	данные отсутствуют	данные отсутствуют	данные отсутствуют
349	370	371	данные отсутствуют	данные отсутствуют	данные отсутствуют	данные отсутствуют	данные отсутствуют
350	371	372	данные отсутствуют	данные отсутствуют	данные отсутствуют	данные отсутствуют	данные отсутствуют
351	372	373	данные отсутствуют	данные отсутствуют	данные отсутствуют	данные отсутствуют	данные отсутствуют
352	373	370	данные отсутствуют	данные отсутствуют	данные отсутствуют	данные отсутствуют	данные отсутствуют
353	375	376	данные отсутствуют	данные отсутствуют	данные отсутствуют	данные отсутствуют	данные отсутствуют
354	376	377	данные отсутствуют	данные отсутствуют	данные отсутствуют	данные отсутствуют	данные отсутствуют
355	377	378	данные отсутствуют	данные отсутствуют	данные отсутствуют	данные отсутствуют	данные отсутствуют
356	378	379	данные отсутствуют	данные отсутствуют	данные отсутствуют	данные отсутствуют	данные отсутствуют
357	379	380	данные отсутствуют	данные отсутствуют	данные отсутствуют	данные отсутствуют	данные отсутствуют
358	380	381	данные отсутствуют	данные отсутствуют	данные отсутствуют	данные отсутствуют	данные отсутствуют
359	381	382	данные отсутствуют	данные отсутствуют	данные отсутствуют	данные отсутствуют	данные отсутствуют
360	382	383	данные отсутствуют	данные отсутствуют	данные отсутствуют	данные отсутствуют	данные отсутствуют



Государственный регистратор		ФГИС ЕГРН
полное наименование должности	подпись	инициалы, фамилия

М.П.

Выписка из Единого государственного реестра недвижимости об объекте недвижимости  
**Описание местоположения земельного участка**

<b>Земельный участок</b>			
(вид объекта недвижимости)			
Лист № __ Раздела <b>3.1</b>	Всего листов раздела <b>3.1</b> : __	Всего разделов: __	Всего листов выписки: __
<b>25.03.2020 № 99/2020/322139558</b>			
Кадастровый номер:		<b>52:35:0000000:817</b>	

Описание местоположения границ земельного участка							
Номер п/п	Номер точки		Дирекционный угол	Горизонтальное проложение, м	Описание закрепления на местности	Кадастровые номера смежных участков	Сведения об адресах правообладателей смежных земельных участков
	начальная	конечная					
1	2	3	4	5	6	7	8
361	383	384	данные отсутствуют	данные отсутствуют	данные отсутствуют	данные отсутствуют	данные отсутствуют
362	384	385	данные отсутствуют	данные отсутствуют	данные отсутствуют	данные отсутствуют	данные отсутствуют
363	385	386	данные отсутствуют	данные отсутствуют	данные отсутствуют	данные отсутствуют	данные отсутствуют
364	386	387	данные отсутствуют	данные отсутствуют	данные отсутствуют	данные отсутствуют	данные отсутствуют
365	387	388	данные отсутствуют	данные отсутствуют	данные отсутствуют	данные отсутствуют	данные отсутствуют
366	388	389	данные отсутствуют	данные отсутствуют	данные отсутствуют	данные отсутствуют	данные отсутствуют
367	389	390	данные отсутствуют	данные отсутствуют	данные отсутствуют	данные отсутствуют	данные отсутствуют
368	390	391	данные отсутствуют	данные отсутствуют	данные отсутствуют	данные отсутствуют	данные отсутствуют
369	391	392	данные отсутствуют	данные отсутствуют	данные отсутствуют	данные отсутствуют	данные отсутствуют
370	392	393	данные отсутствуют	данные отсутствуют	данные отсутствуют	данные отсутствуют	данные отсутствуют
371	393	394	данные отсутствуют	данные отсутствуют	данные отсутствуют	данные отсутствуют	данные отсутствуют
372	394	395	данные отсутствуют	данные отсутствуют	данные отсутствуют	данные отсутствуют	данные отсутствуют
373	395	396	данные отсутствуют	данные отсутствуют	данные отсутствуют	данные отсутствуют	данные отсутствуют
374	396	397	данные отсутствуют	данные отсутствуют	данные отсутствуют	данные отсутствуют	данные отсутствуют
375	397	398	данные отсутствуют	данные отсутствуют	данные отсутствуют	данные отсутствуют	данные отсутствуют

Государственный регистратор		ФГИС ЕГРН
полное наименование должности	подпись	инициалы, фамилия

М.П.

Выписка из Единого государственного реестра недвижимости об объекте недвижимости  
**Описание местоположения земельного участка**

<b>Земельный участок</b>			
(вид объекта недвижимости)			
Лист № ___ Раздела <b>3.1</b>	Всего листов раздела <b>3.1</b> : ___	Всего разделов: ___	Всего листов выписки: ___
<b>25.03.2020 № 99/2020/322139558</b>			
Кадастровый номер:		<b>52:35:0000000:817</b>	

Описание местоположения границ земельного участка							
Номер п/п	Номер точки		Дирекционный угол	Горизонтальное проложение, м	Описание закрепления на местности	Кадастровые номера смежных участков	Сведения об адресах правообладателей смежных земельных участков
	начальная	конечная					
1	2	3	4	5	6	7	8
376	398	399	данные отсутствуют	данные отсутствуют	данные отсутствуют	данные отсутствуют	данные отсутствуют
377	399	400	данные отсутствуют	данные отсутствуют	данные отсутствуют	данные отсутствуют	данные отсутствуют
378	400	401	данные отсутствуют	данные отсутствуют	данные отсутствуют	данные отсутствуют	данные отсутствуют
379	401	402	данные отсутствуют	данные отсутствуют	данные отсутствуют	данные отсутствуют	данные отсутствуют
380	402	403	данные отсутствуют	данные отсутствуют	данные отсутствуют	данные отсутствуют	данные отсутствуют
381	403	404	данные отсутствуют	данные отсутствуют	данные отсутствуют	данные отсутствуют	данные отсутствуют
382	404	405	данные отсутствуют	данные отсутствуют	данные отсутствуют	данные отсутствуют	данные отсутствуют
383	405	406	данные отсутствуют	данные отсутствуют	данные отсутствуют	данные отсутствуют	данные отсутствуют
384	406	407	данные отсутствуют	данные отсутствуют	данные отсутствуют	данные отсутствуют	данные отсутствуют
385	407	408	данные отсутствуют	данные отсутствуют	данные отсутствуют	данные отсутствуют	данные отсутствуют
386	408	409	данные отсутствуют	данные отсутствуют	данные отсутствуют	данные отсутствуют	данные отсутствуют
387	409	410	данные отсутствуют	данные отсутствуют	данные отсутствуют	данные отсутствуют	данные отсутствуют
388	410	411	данные отсутствуют	данные отсутствуют	данные отсутствуют	данные отсутствуют	данные отсутствуют
389	411	412	данные отсутствуют	данные отсутствуют	данные отсутствуют	данные отсутствуют	данные отсутствуют
390	412	413	данные отсутствуют	данные отсутствуют	данные отсутствуют	данные отсутствуют	данные отсутствуют

Государственный регистратор		ФГИС ЕГРН
полное наименование должности	подпись	инициалы, фамилия

М.П.

Выписка из Единого государственного реестра недвижимости об объекте недвижимости  
**Описание местоположения земельного участка**

<b>Земельный участок</b>			
(вид объекта недвижимости)			
Лист № ___ Раздела <b>3.1</b>	Всего листов раздела <b>3.1</b> : ___	Всего разделов: ___	Всего листов выписки: ___
<b>25.03.2020 № 99/2020/322139558</b>			
Кадастровый номер:		<b>52:35:0000000:817</b>	

Описание местоположения границ земельного участка							
Номер п/п	Номер точки		Дирекционный угол	Горизонтальное проложение, м	Описание закрепления на местности	Кадастровые номера смежных участков	Сведения об адресах правообладателей смежных земельных участков
	начальная	конечная					
1	2	3	4	5	6	7	8
391	413	414	данные отсутствуют	данные отсутствуют	данные отсутствуют	данные отсутствуют	данные отсутствуют
392	414	415	данные отсутствуют	данные отсутствуют	данные отсутствуют	данные отсутствуют	данные отсутствуют
393	415	416	данные отсутствуют	данные отсутствуют	данные отсутствуют	данные отсутствуют	данные отсутствуют
394	416	417	данные отсутствуют	данные отсутствуют	данные отсутствуют	данные отсутствуют	данные отсутствуют
395	417	418	данные отсутствуют	данные отсутствуют	данные отсутствуют	данные отсутствуют	данные отсутствуют
396	418	419	данные отсутствуют	данные отсутствуют	данные отсутствуют	данные отсутствуют	данные отсутствуют
397	419	420	данные отсутствуют	данные отсутствуют	данные отсутствуют	данные отсутствуют	данные отсутствуют
398	420	421	данные отсутствуют	данные отсутствуют	данные отсутствуют	данные отсутствуют	данные отсутствуют
399	421	422	данные отсутствуют	данные отсутствуют	данные отсутствуют	данные отсутствуют	данные отсутствуют
400	422	423	данные отсутствуют	данные отсутствуют	данные отсутствуют	данные отсутствуют	данные отсутствуют
401	423	424	данные отсутствуют	данные отсутствуют	данные отсутствуют	данные отсутствуют	данные отсутствуют
402	424	425	данные отсутствуют	данные отсутствуют	данные отсутствуют	данные отсутствуют	данные отсутствуют
403	425	426	данные отсутствуют	данные отсутствуют	данные отсутствуют	данные отсутствуют	данные отсутствуют
404	426	427	данные отсутствуют	данные отсутствуют	данные отсутствуют	данные отсутствуют	данные отсутствуют
405	427	428	данные отсутствуют	данные отсутствуют	данные отсутствуют	данные отсутствуют	данные отсутствуют

Государственный регистратор		ФГИС ЕГРН
полное наименование должности	подпись	инициалы, фамилия

М.П.

Выписка из Единого государственного реестра недвижимости об объекте недвижимости  
**Описание местоположения земельного участка**

<b>Земельный участок</b>			
(вид объекта недвижимости)			
Лист № ___ Раздела <b>3.1</b>	Всего листов раздела <b>3.1</b> : ___	Всего разделов: ___	Всего листов выписки: ___
<b>25.03.2020 № 99/2020/322139558</b>			
Кадастровый номер:		<b>52:35:0000000:817</b>	

Описание местоположения границ земельного участка							
Номер п/п	Номер точки		Дирекционный угол	Горизонтальное проложение, м	Описание закрепления на местности	Кадастровые номера смежных участков	Сведения об адресах правообладателей смежных земельных участков
	начальная	конечная					
1	2	3	4	5	6	7	8
406	428	429	данные отсутствуют	данные отсутствуют	данные отсутствуют	данные отсутствуют	данные отсутствуют
407	429	430	данные отсутствуют	данные отсутствуют	данные отсутствуют	данные отсутствуют	данные отсутствуют
408	430	431	данные отсутствуют	данные отсутствуют	данные отсутствуют	данные отсутствуют	данные отсутствуют
409	431	432	данные отсутствуют	данные отсутствуют	данные отсутствуют	данные отсутствуют	данные отсутствуют
410	432	433	данные отсутствуют	данные отсутствуют	данные отсутствуют	данные отсутствуют	данные отсутствуют
411	433	434	данные отсутствуют	данные отсутствуют	данные отсутствуют	данные отсутствуют	данные отсутствуют
412	434	435	данные отсутствуют	данные отсутствуют	данные отсутствуют	данные отсутствуют	данные отсутствуют
413	435	436	данные отсутствуют	данные отсутствуют	данные отсутствуют	данные отсутствуют	данные отсутствуют
414	436	437	данные отсутствуют	данные отсутствуют	данные отсутствуют	данные отсутствуют	данные отсутствуют
415	437	438	данные отсутствуют	данные отсутствуют	данные отсутствуют	данные отсутствуют	данные отсутствуют
416	438	439	данные отсутствуют	данные отсутствуют	данные отсутствуют	данные отсутствуют	данные отсутствуют
417	439	440	данные отсутствуют	данные отсутствуют	данные отсутствуют	данные отсутствуют	данные отсутствуют
418	440	441	данные отсутствуют	данные отсутствуют	данные отсутствуют	данные отсутствуют	данные отсутствуют
419	441	442	данные отсутствуют	данные отсутствуют	данные отсутствуют	данные отсутствуют	данные отсутствуют
420	442	443	данные отсутствуют	данные отсутствуют	данные отсутствуют	данные отсутствуют	данные отсутствуют



Государственный регистратор		ФГИС ЕГРН
полное наименование должности	подпись	инициалы, фамилия

М.П.

Выписка из Единого государственного реестра недвижимости об объекте недвижимости  
**Описание местоположения земельного участка**

<b>Земельный участок</b>			
(вид объекта недвижимости)			
Лист № ___ Раздела <b>3.1</b>	Всего листов раздела <b>3.1</b> : ___	Всего разделов: ___	Всего листов выписки: ___
<b>25.03.2020 № 99/2020/322139558</b>			
Кадастровый номер:		<b>52:35:0000000:817</b>	

Описание местоположения границ земельного участка							
Номер п/п	Номер точки		Дирекционный угол	Горизонтальное проложение, м	Описание закрепления на местности	Кадастровые номера смежных участков	Сведения об адресах правообладателей смежных земельных участков
	начальная	конечная					
1	2	3	4	5	6	7	8
421	443	444	данные отсутствуют	данные отсутствуют	данные отсутствуют	данные отсутствуют	данные отсутствуют
422	444	445	данные отсутствуют	данные отсутствуют	данные отсутствуют	данные отсутствуют	данные отсутствуют
423	445	446	данные отсутствуют	данные отсутствуют	данные отсутствуют	данные отсутствуют	данные отсутствуют
424	446	447	данные отсутствуют	данные отсутствуют	данные отсутствуют	данные отсутствуют	данные отсутствуют
425	447	448	данные отсутствуют	данные отсутствуют	данные отсутствуют	данные отсутствуют	данные отсутствуют
426	448	449	данные отсутствуют	данные отсутствуют	данные отсутствуют	данные отсутствуют	данные отсутствуют
427	449	450	данные отсутствуют	данные отсутствуют	данные отсутствуют	данные отсутствуют	данные отсутствуют
428	450	451	данные отсутствуют	данные отсутствуют	данные отсутствуют	данные отсутствуют	данные отсутствуют
429	451	452	данные отсутствуют	данные отсутствуют	данные отсутствуют	данные отсутствуют	данные отсутствуют
430	452	453	данные отсутствуют	данные отсутствуют	данные отсутствуют	данные отсутствуют	данные отсутствуют
431	453	454	данные отсутствуют	данные отсутствуют	данные отсутствуют	данные отсутствуют	данные отсутствуют
432	454	455	данные отсутствуют	данные отсутствуют	данные отсутствуют	данные отсутствуют	данные отсутствуют
433	455	456	данные отсутствуют	данные отсутствуют	данные отсутствуют	данные отсутствуют	данные отсутствуют
434	456	457	данные отсутствуют	данные отсутствуют	данные отсутствуют	данные отсутствуют	данные отсутствуют
435	457	458	данные отсутствуют	данные отсутствуют	данные отсутствуют	данные отсутствуют	данные отсутствуют

Государственный регистратор		ФГИС ЕГРН
полное наименование должности	подпись	инициалы, фамилия

М.П.

Выписка из Единого государственного реестра недвижимости об объекте недвижимости  
**Описание местоположения земельного участка**

<b>Земельный участок</b>			
(вид объекта недвижимости)			
Лист № ___ Раздела <b>3.1</b>	Всего листов раздела <b>3.1</b> : ___	Всего разделов: ___	Всего листов выписки: ___
<b>25.03.2020 № 99/2020/322139558</b>			
Кадастровый номер:		<b>52:35:0000000:817</b>	

Описание местоположения границ земельного участка							
Номер п/п	Номер точки		Дирекционный угол	Горизонтальное проложение, м	Описание закрепления на местности	Кадастровые номера смежных участков	Сведения об адресах правообладателей смежных земельных участков
	начальная	конечная					
1	2	3	4	5	6	7	8
436	458	459	данные отсутствуют	данные отсутствуют	данные отсутствуют	данные отсутствуют	данные отсутствуют
437	459	460	данные отсутствуют	данные отсутствуют	данные отсутствуют	данные отсутствуют	данные отсутствуют
438	460	461	данные отсутствуют	данные отсутствуют	данные отсутствуют	данные отсутствуют	данные отсутствуют
439	461	462	данные отсутствуют	данные отсутствуют	данные отсутствуют	данные отсутствуют	данные отсутствуют
440	462	463	данные отсутствуют	данные отсутствуют	данные отсутствуют	данные отсутствуют	данные отсутствуют
441	463	464	данные отсутствуют	данные отсутствуют	данные отсутствуют	данные отсутствуют	данные отсутствуют
442	464	465	данные отсутствуют	данные отсутствуют	данные отсутствуют	данные отсутствуют	данные отсутствуют
443	465	466	данные отсутствуют	данные отсутствуют	данные отсутствуют	данные отсутствуют	данные отсутствуют
444	466	467	данные отсутствуют	данные отсутствуют	данные отсутствуют	данные отсутствуют	данные отсутствуют
445	467	468	данные отсутствуют	данные отсутствуют	данные отсутствуют	данные отсутствуют	данные отсутствуют
446	468	469	данные отсутствуют	данные отсутствуют	данные отсутствуют	данные отсутствуют	данные отсутствуют
447	469	470	данные отсутствуют	данные отсутствуют	данные отсутствуют	данные отсутствуют	данные отсутствуют
448	470	471	данные отсутствуют	данные отсутствуют	данные отсутствуют	данные отсутствуют	данные отсутствуют
449	471	472	данные отсутствуют	данные отсутствуют	данные отсутствуют	данные отсутствуют	данные отсутствуют
450	472	473	данные отсутствуют	данные отсутствуют	данные отсутствуют	данные отсутствуют	данные отсутствуют

Государственный регистратор		ФГИС ЕГРН
полное наименование должности	подпись	инициалы, фамилия

М.П.

Выписка из Единого государственного реестра недвижимости об объекте недвижимости  
**Описание местоположения земельного участка**

<b>Земельный участок</b>			
(вид объекта недвижимости)			
Лист № __ Раздела <b>3.1</b>	Всего листов раздела <b>3.1</b> : __	Всего разделов: __	Всего листов выписки: __
<b>25.03.2020 № 99/2020/322139558</b>			
Кадастровый номер:		<b>52:35:0000000:817</b>	

Описание местоположения границ земельного участка							
Номер п/п	Номер точки		Дирекционный угол	Горизонтальное проложение, м	Описание закрепления на местности	Кадастровые номера смежных участков	Сведения об адресах правообладателей смежных земельных участков
	начальная	конечная					
1	2	3	4	5	6	7	8
451	473	474	данные отсутствуют	данные отсутствуют	данные отсутствуют	данные отсутствуют	данные отсутствуют
452	474	475	данные отсутствуют	данные отсутствуют	данные отсутствуют	данные отсутствуют	данные отсутствуют
453	475	476	данные отсутствуют	данные отсутствуют	данные отсутствуют	данные отсутствуют	данные отсутствуют
454	476	477	данные отсутствуют	данные отсутствуют	данные отсутствуют	данные отсутствуют	данные отсутствуют
455	477	478	данные отсутствуют	данные отсутствуют	данные отсутствуют	данные отсутствуют	данные отсутствуют
456	478	479	данные отсутствуют	данные отсутствуют	данные отсутствуют	данные отсутствуют	данные отсутствуют
457	479	480	данные отсутствуют	данные отсутствуют	данные отсутствуют	данные отсутствуют	данные отсутствуют
458	480	481	данные отсутствуют	данные отсутствуют	данные отсутствуют	данные отсутствуют	данные отсутствуют
459	481	482	данные отсутствуют	данные отсутствуют	данные отсутствуют	данные отсутствуют	данные отсутствуют
460	482	483	данные отсутствуют	данные отсутствуют	данные отсутствуют	данные отсутствуют	данные отсутствуют
461	483	484	данные отсутствуют	данные отсутствуют	данные отсутствуют	данные отсутствуют	данные отсутствуют
462	484	485	данные отсутствуют	данные отсутствуют	данные отсутствуют	данные отсутствуют	данные отсутствуют
463	485	486	данные отсутствуют	данные отсутствуют	данные отсутствуют	данные отсутствуют	данные отсутствуют
464	486	487	данные отсутствуют	данные отсутствуют	данные отсутствуют	данные отсутствуют	данные отсутствуют
465	487	488	данные отсутствуют	данные отсутствуют	данные отсутствуют	данные отсутствуют	данные отсутствуют

Государственный регистратор		ФГИС ЕГРН
полное наименование должности	подпись	инициалы, фамилия

М.П.

Выписка из Единого государственного реестра недвижимости об объекте недвижимости  
**Описание местоположения земельного участка**

<b>Земельный участок</b>			
(вид объекта недвижимости)			
Лист № ___ Раздела <b>3.1</b>	Всего листов раздела <b>3.1</b> : ___	Всего разделов: ___	Всего листов выписки: ___
<b>25.03.2020 № 99/2020/322139558</b>			
Кадастровый номер:		<b>52:35:0000000:817</b>	

Описание местоположения границ земельного участка							
Номер п/п	Номер точки		Дирекционный угол	Горизонтальное проложение, м	Описание закрепления на местности	Кадастровые номера смежных участков	Сведения об адресах правообладателей смежных земельных участков
	начальная	конечная					
1	2	3	4	5	6	7	8
466	488	489	данные отсутствуют	данные отсутствуют	данные отсутствуют	данные отсутствуют	данные отсутствуют
467	489	490	данные отсутствуют	данные отсутствуют	данные отсутствуют	данные отсутствуют	данные отсутствуют
468	490	491	данные отсутствуют	данные отсутствуют	данные отсутствуют	данные отсутствуют	данные отсутствуют
469	491	492	данные отсутствуют	данные отсутствуют	данные отсутствуют	данные отсутствуют	данные отсутствуют
470	492	493	данные отсутствуют	данные отсутствуют	данные отсутствуют	данные отсутствуют	данные отсутствуют
471	493	494	данные отсутствуют	данные отсутствуют	данные отсутствуют	данные отсутствуют	данные отсутствуют
472	494	495	данные отсутствуют	данные отсутствуют	данные отсутствуют	данные отсутствуют	данные отсутствуют
473	495	496	данные отсутствуют	данные отсутствуют	данные отсутствуют	данные отсутствуют	данные отсутствуют
474	496	497	данные отсутствуют	данные отсутствуют	данные отсутствуют	данные отсутствуют	данные отсутствуют
475	497	498	данные отсутствуют	данные отсутствуют	данные отсутствуют	данные отсутствуют	данные отсутствуют
476	498	499	данные отсутствуют	данные отсутствуют	данные отсутствуют	данные отсутствуют	данные отсутствуют
477	499	500	данные отсутствуют	данные отсутствуют	данные отсутствуют	данные отсутствуют	данные отсутствуют
478	500	501	данные отсутствуют	данные отсутствуют	данные отсутствуют	данные отсутствуют	данные отсутствуют
479	501	502	данные отсутствуют	данные отсутствуют	данные отсутствуют	данные отсутствуют	данные отсутствуют
480	502	503	данные отсутствуют	данные отсутствуют	данные отсутствуют	данные отсутствуют	данные отсутствуют



Государственный регистратор		ФГИС ЕГРН
полное наименование должности	подпись	инициалы, фамилия

М.П.

Выписка из Единого государственного реестра недвижимости об объекте недвижимости  
**Описание местоположения земельного участка**

<b>Земельный участок</b>			
(вид объекта недвижимости)			
Лист № ___ Раздела <b>3.1</b>	Всего листов раздела <b>3.1</b> : ___	Всего разделов: ___	Всего листов выписки: ___
<b>25.03.2020 № 99/2020/322139558</b>			
Кадастровый номер:		<b>52:35:0000000:817</b>	

Описание местоположения границ земельного участка							
Номер п/п	Номер точки		Дирекционный угол	Горизонтальное проложение, м	Описание закрепления на местности	Кадастровые номера смежных участков	Сведения об адресах правообладателей смежных земельных участков
	начальная	конечная					
1	2	3	4	5	6	7	8
481	503	504	данные отсутствуют	данные отсутствуют	данные отсутствуют	данные отсутствуют	данные отсутствуют
482	504	505	данные отсутствуют	данные отсутствуют	данные отсутствуют	данные отсутствуют	данные отсутствуют
483	505	506	данные отсутствуют	данные отсутствуют	данные отсутствуют	данные отсутствуют	данные отсутствуют
484	506	507	данные отсутствуют	данные отсутствуют	данные отсутствуют	данные отсутствуют	данные отсутствуют
485	507	508	данные отсутствуют	данные отсутствуют	данные отсутствуют	данные отсутствуют	данные отсутствуют
486	508	509	данные отсутствуют	данные отсутствуют	данные отсутствуют	данные отсутствуют	данные отсутствуют
487	509	510	данные отсутствуют	данные отсутствуют	данные отсутствуют	данные отсутствуют	данные отсутствуют
488	510	511	данные отсутствуют	данные отсутствуют	данные отсутствуют	данные отсутствуют	данные отсутствуют
489	511	512	данные отсутствуют	данные отсутствуют	данные отсутствуют	данные отсутствуют	данные отсутствуют
490	512	513	данные отсутствуют	данные отсутствуют	данные отсутствуют	данные отсутствуют	данные отсутствуют
491	513	514	данные отсутствуют	данные отсутствуют	данные отсутствуют	данные отсутствуют	данные отсутствуют
492	514	515	данные отсутствуют	данные отсутствуют	данные отсутствуют	данные отсутствуют	данные отсутствуют
493	515	516	данные отсутствуют	данные отсутствуют	данные отсутствуют	данные отсутствуют	данные отсутствуют
494	516	517	данные отсутствуют	данные отсутствуют	данные отсутствуют	данные отсутствуют	данные отсутствуют
495	517	518	данные отсутствуют	данные отсутствуют	данные отсутствуют	данные отсутствуют	данные отсутствуют

Государственный регистратор		ФГИС ЕГРН
полное наименование должности	подпись	инициалы, фамилия

М.П.

Выписка из Единого государственного реестра недвижимости об объекте недвижимости  
**Описание местоположения земельного участка**

<b>Земельный участок</b>			
(вид объекта недвижимости)			
Лист № ___ Раздела <b>3.1</b>	Всего листов раздела <b>3.1</b> : ___	Всего разделов: ___	Всего листов выписки: ___
<b>25.03.2020 № 99/2020/322139558</b>			
Кадастровый номер:		<b>52:35:0000000:817</b>	

Описание местоположения границ земельного участка							
Номер п/п	Номер точки		Дирекционный угол	Горизонтальное проложение, м	Описание закрепления на местности	Кадастровые номера смежных участков	Сведения об адресах правообладателей смежных земельных участков
	начальная	конечная					
1	2	3	4	5	6	7	8
496	518	519	данные отсутствуют	данные отсутствуют	данные отсутствуют	данные отсутствуют	данные отсутствуют
497	519	520	данные отсутствуют	данные отсутствуют	данные отсутствуют	данные отсутствуют	данные отсутствуют
498	520	521	данные отсутствуют	данные отсутствуют	данные отсутствуют	данные отсутствуют	данные отсутствуют
499	521	522	данные отсутствуют	данные отсутствуют	данные отсутствуют	данные отсутствуют	данные отсутствуют
500	522	523	данные отсутствуют	данные отсутствуют	данные отсутствуют	данные отсутствуют	данные отсутствуют
501	523	524	данные отсутствуют	данные отсутствуют	данные отсутствуют	данные отсутствуют	данные отсутствуют
502	524	525	данные отсутствуют	данные отсутствуют	данные отсутствуют	данные отсутствуют	данные отсутствуют
503	525	526	данные отсутствуют	данные отсутствуют	данные отсутствуют	данные отсутствуют	данные отсутствуют
504	526	527	данные отсутствуют	данные отсутствуют	данные отсутствуют	данные отсутствуют	данные отсутствуют
505	527	528	данные отсутствуют	данные отсутствуют	данные отсутствуют	данные отсутствуют	данные отсутствуют
506	528	529	данные отсутствуют	данные отсутствуют	данные отсутствуют	данные отсутствуют	данные отсутствуют
507	529	530	данные отсутствуют	данные отсутствуют	данные отсутствуют	данные отсутствуют	данные отсутствуют
508	530	531	данные отсутствуют	данные отсутствуют	данные отсутствуют	данные отсутствуют	данные отсутствуют
509	531	532	данные отсутствуют	данные отсутствуют	данные отсутствуют	данные отсутствуют	данные отсутствуют
510	532	533	данные отсутствуют	данные отсутствуют	данные отсутствуют	данные отсутствуют	данные отсутствуют

Государственный регистратор		ФГИС ЕГРН
полное наименование должности	подпись	инициалы, фамилия

М.П.

Выписка из Единого государственного реестра недвижимости об объекте недвижимости  
**Описание местоположения земельного участка**

<b>Земельный участок</b>			
(вид объекта недвижимости)			
Лист № ___ Раздела <b>3.1</b>	Всего листов раздела <b>3.1</b> : ___	Всего разделов: ___	Всего листов выписки: ___
<b>25.03.2020 № 99/2020/322139558</b>			
Кадастровый номер:		<b>52:35:0000000:817</b>	

Описание местоположения границ земельного участка							
Номер п/п	Номер точки		Дирекционный угол	Горизонтальное проложение, м	Описание закрепления на местности	Кадастровые номера смежных участков	Сведения об адресах правообладателей смежных земельных участков
	начальная	конечная					
1	2	3	4	5	6	7	8
511	533	534	данные отсутствуют	данные отсутствуют	данные отсутствуют	данные отсутствуют	данные отсутствуют
512	534	535	данные отсутствуют	данные отсутствуют	данные отсутствуют	данные отсутствуют	данные отсутствуют
513	535	536	данные отсутствуют	данные отсутствуют	данные отсутствуют	данные отсутствуют	данные отсутствуют
514	536	537	данные отсутствуют	данные отсутствуют	данные отсутствуют	данные отсутствуют	данные отсутствуют
515	537	538	данные отсутствуют	данные отсутствуют	данные отсутствуют	данные отсутствуют	данные отсутствуют
516	538	539	данные отсутствуют	данные отсутствуют	данные отсутствуют	данные отсутствуют	данные отсутствуют
517	539	540	данные отсутствуют	данные отсутствуют	данные отсутствуют	данные отсутствуют	данные отсутствуют
518	540	541	данные отсутствуют	данные отсутствуют	данные отсутствуют	данные отсутствуют	данные отсутствуют
519	541	542	данные отсутствуют	данные отсутствуют	данные отсутствуют	данные отсутствуют	данные отсутствуют
520	542	543	данные отсутствуют	данные отсутствуют	данные отсутствуют	данные отсутствуют	данные отсутствуют
521	543	544	данные отсутствуют	данные отсутствуют	данные отсутствуют	данные отсутствуют	данные отсутствуют
522	544	545	данные отсутствуют	данные отсутствуют	данные отсутствуют	данные отсутствуют	данные отсутствуют
523	545	546	данные отсутствуют	данные отсутствуют	данные отсутствуют	данные отсутствуют	данные отсутствуют
524	546	547	данные отсутствуют	данные отсутствуют	данные отсутствуют	данные отсутствуют	данные отсутствуют
525	547	548	данные отсутствуют	данные отсутствуют	данные отсутствуют	данные отсутствуют	данные отсутствуют

Государственный регистратор		ФГИС ЕГРН
полное наименование должности	подпись	инициалы, фамилия

М.П.

Выписка из Единого государственного реестра недвижимости об объекте недвижимости  
**Описание местоположения земельного участка**

<b>Земельный участок</b>			
(вид объекта недвижимости)			
Лист № ___ Раздела <b>3.1</b>	Всего листов раздела <b>3.1</b> : ___	Всего разделов: ___	Всего листов выписки: ___
<b>25.03.2020 № 99/2020/322139558</b>			
Кадастровый номер:		<b>52:35:0000000:817</b>	

Описание местоположения границ земельного участка							
Номер п/п	Номер точки		Дирекционный угол	Горизонтальное проложение, м	Описание закрепления на местности	Кадастровые номера смежных участков	Сведения об адресах правообладателей смежных земельных участков
	начальная	конечная					
1	2	3	4	5	6	7	8
526	548	549	данные отсутствуют	данные отсутствуют	данные отсутствуют	данные отсутствуют	данные отсутствуют
527	549	550	данные отсутствуют	данные отсутствуют	данные отсутствуют	данные отсутствуют	данные отсутствуют
528	550	551	данные отсутствуют	данные отсутствуют	данные отсутствуют	данные отсутствуют	данные отсутствуют
529	551	552	данные отсутствуют	данные отсутствуют	данные отсутствуют	данные отсутствуют	данные отсутствуют
530	552	553	данные отсутствуют	данные отсутствуют	данные отсутствуют	данные отсутствуют	данные отсутствуют
531	553	554	данные отсутствуют	данные отсутствуют	данные отсутствуют	данные отсутствуют	данные отсутствуют
532	554	555	данные отсутствуют	данные отсутствуют	данные отсутствуют	данные отсутствуют	данные отсутствуют
533	555	556	данные отсутствуют	данные отсутствуют	данные отсутствуют	данные отсутствуют	данные отсутствуют
534	556	557	данные отсутствуют	данные отсутствуют	данные отсутствуют	данные отсутствуют	данные отсутствуют
535	557	558	данные отсутствуют	данные отсутствуют	данные отсутствуют	данные отсутствуют	данные отсутствуют
536	558	559	данные отсутствуют	данные отсутствуют	данные отсутствуют	данные отсутствуют	данные отсутствуют
537	559	560	данные отсутствуют	данные отсутствуют	данные отсутствуют	данные отсутствуют	данные отсутствуют
538	560	561	данные отсутствуют	данные отсутствуют	данные отсутствуют	данные отсутствуют	данные отсутствуют
539	561	562	данные отсутствуют	данные отсутствуют	данные отсутствуют	данные отсутствуют	данные отсутствуют
540	562	563	данные отсутствуют	данные отсутствуют	данные отсутствуют	данные отсутствуют	данные отсутствуют



Государственный регистратор		ФГИС ЕГРН
полное наименование должности	подпись	инициалы, фамилия

М.П.

Выписка из Единого государственного реестра недвижимости об объекте недвижимости  
**Описание местоположения земельного участка**

<b>Земельный участок</b>			
(вид объекта недвижимости)			
Лист № ___ Раздела <b>3.1</b>	Всего листов раздела <b>3.1</b> : ___	Всего разделов: ___	Всего листов выписки: ___
<b>25.03.2020 № 99/2020/322139558</b>			
Кадастровый номер:		<b>52:35:0000000:817</b>	

Описание местоположения границ земельного участка							
Номер п/п	Номер точки		Дирекционный угол	Горизонтальное проложение, м	Описание закрепления на местности	Кадастровые номера смежных участков	Сведения об адресах правообладателей смежных земельных участков
	начальная	конечная					
1	2	3	4	5	6	7	8
541	563	564	данные отсутствуют	данные отсутствуют	данные отсутствуют	данные отсутствуют	данные отсутствуют
542	564	565	данные отсутствуют	данные отсутствуют	данные отсутствуют	данные отсутствуют	данные отсутствуют
543	565	566	данные отсутствуют	данные отсутствуют	данные отсутствуют	данные отсутствуют	данные отсутствуют
544	566	567	данные отсутствуют	данные отсутствуют	данные отсутствуют	данные отсутствуют	данные отсутствуют
545	567	568	данные отсутствуют	данные отсутствуют	данные отсутствуют	данные отсутствуют	данные отсутствуют
546	568	569	данные отсутствуют	данные отсутствуют	данные отсутствуют	данные отсутствуют	данные отсутствуют
547	569	570	данные отсутствуют	данные отсутствуют	данные отсутствуют	данные отсутствуют	данные отсутствуют
548	570	571	данные отсутствуют	данные отсутствуют	данные отсутствуют	данные отсутствуют	данные отсутствуют
549	571	572	данные отсутствуют	данные отсутствуют	данные отсутствуют	данные отсутствуют	данные отсутствуют
550	572	573	данные отсутствуют	данные отсутствуют	данные отсутствуют	данные отсутствуют	данные отсутствуют
551	573	574	данные отсутствуют	данные отсутствуют	данные отсутствуют	данные отсутствуют	данные отсутствуют
552	574	575	данные отсутствуют	данные отсутствуют	данные отсутствуют	данные отсутствуют	данные отсутствуют
553	575	375	данные отсутствуют	данные отсутствуют	данные отсутствуют	данные отсутствуют	данные отсутствуют
554	577	578	данные отсутствуют	данные отсутствуют	данные отсутствуют	данные отсутствуют	данные отсутствуют
555	578	579	данные отсутствуют	данные отсутствуют	данные отсутствуют	данные отсутствуют	данные отсутствуют

Государственный регистратор		ФГИС ЕГРН
полное наименование должности	подпись	инициалы, фамилия

М.П.

Выписка из Единого государственного реестра недвижимости об объекте недвижимости  
**Описание местоположения земельного участка**

<b>Земельный участок</b>			
(вид объекта недвижимости)			
Лист № ___ Раздела <b>3.1</b>	Всего листов раздела <b>3.1</b> : ___	Всего разделов: ___	Всего листов выписки: ___
<b>25.03.2020 № 99/2020/322139558</b>			
Кадастровый номер:		<b>52:35:0000000:817</b>	

Описание местоположения границ земельного участка							
Номер п/п	Номер точки		Дирекционный угол	Горизонтальное проложение, м	Описание закрепления на местности	Кадастровые номера смежных участков	Сведения об адресах правообладателей смежных земельных участков
	начальная	конечная					
1	2	3	4	5	6	7	8
556	579	580	данные отсутствуют	данные отсутствуют	данные отсутствуют	данные отсутствуют	данные отсутствуют
557	580	581	данные отсутствуют	данные отсутствуют	данные отсутствуют	данные отсутствуют	данные отсутствуют
558	581	582	данные отсутствуют	данные отсутствуют	данные отсутствуют	данные отсутствуют	данные отсутствуют
559	582	583	данные отсутствуют	данные отсутствуют	данные отсутствуют	данные отсутствуют	данные отсутствуют
560	583	584	данные отсутствуют	данные отсутствуют	данные отсутствуют	данные отсутствуют	данные отсутствуют
561	584	585	данные отсутствуют	данные отсутствуют	данные отсутствуют	данные отсутствуют	данные отсутствуют
562	585	586	данные отсутствуют	данные отсутствуют	данные отсутствуют	данные отсутствуют	данные отсутствуют
563	586	587	данные отсутствуют	данные отсутствуют	данные отсутствуют	данные отсутствуют	данные отсутствуют
564	587	588	данные отсутствуют	данные отсутствуют	данные отсутствуют	данные отсутствуют	данные отсутствуют
565	588	589	данные отсутствуют	данные отсутствуют	данные отсутствуют	данные отсутствуют	данные отсутствуют
566	589	590	данные отсутствуют	данные отсутствуют	данные отсутствуют	данные отсутствуют	данные отсутствуют
567	590	591	данные отсутствуют	данные отсутствуют	данные отсутствуют	данные отсутствуют	данные отсутствуют
568	591	592	данные отсутствуют	данные отсутствуют	данные отсутствуют	данные отсутствуют	данные отсутствуют
569	592	593	данные отсутствуют	данные отсутствуют	данные отсутствуют	данные отсутствуют	данные отсутствуют
570	593	594	данные отсутствуют	данные отсутствуют	данные отсутствуют	данные отсутствуют	данные отсутствуют

Государственный регистратор		ФГИС ЕГРН
полное наименование должности	подпись	инициалы, фамилия

М.П.

Выписка из Единого государственного реестра недвижимости об объекте недвижимости  
**Описание местоположения земельного участка**

<b>Земельный участок</b>			
(вид объекта недвижимости)			
Лист № ___ Раздела <b>3.1</b>	Всего листов раздела <b>3.1</b> : ___	Всего разделов: ___	Всего листов выписки: ___
<b>25.03.2020 № 99/2020/322139558</b>			
Кадастровый номер:		<b>52:35:0000000:817</b>	

Описание местоположения границ земельного участка							
Номер п/п	Номер точки		Дирекционный угол	Горизонтальное проложение, м	Описание закрепления на местности	Кадастровые номера смежных участков	Сведения об адресах правообладателей смежных земельных участков
	начальная	конечная					
1	2	3	4	5	6	7	8
571	594	595	данные отсутствуют	данные отсутствуют	данные отсутствуют	данные отсутствуют	данные отсутствуют
572	595	596	данные отсутствуют	данные отсутствуют	данные отсутствуют	данные отсутствуют	данные отсутствуют
573	596	597	данные отсутствуют	данные отсутствуют	данные отсутствуют	данные отсутствуют	данные отсутствуют
574	597	598	данные отсутствуют	данные отсутствуют	данные отсутствуют	данные отсутствуют	данные отсутствуют
575	598	599	данные отсутствуют	данные отсутствуют	данные отсутствуют	данные отсутствуют	данные отсутствуют
576	599	600	данные отсутствуют	данные отсутствуют	данные отсутствуют	данные отсутствуют	данные отсутствуют
577	600	601	данные отсутствуют	данные отсутствуют	данные отсутствуют	данные отсутствуют	данные отсутствуют
578	601	602	данные отсутствуют	данные отсутствуют	данные отсутствуют	данные отсутствуют	данные отсутствуют
579	602	603	данные отсутствуют	данные отсутствуют	данные отсутствуют	данные отсутствуют	данные отсутствуют
580	603	604	данные отсутствуют	данные отсутствуют	данные отсутствуют	данные отсутствуют	данные отсутствуют
581	604	577	данные отсутствуют	данные отсутствуют	данные отсутствуют	данные отсутствуют	данные отсутствуют
582	606	607	данные отсутствуют	данные отсутствуют	данные отсутствуют	данные отсутствуют	данные отсутствуют
583	607	608	данные отсутствуют	данные отсутствуют	данные отсутствуют	данные отсутствуют	данные отсутствуют
584	608	609	данные отсутствуют	данные отсутствуют	данные отсутствуют	данные отсутствуют	данные отсутствуют
585	609	610	данные отсутствуют	данные отсутствуют	данные отсутствуют	данные отсутствуют	данные отсутствуют

Государственный регистратор		ФГИС ЕГРН
полное наименование должности	подпись	инициалы, фамилия

М.П.

## Описание местоположения земельного участка

<b>Земельный участок</b>			
(вид объекта недвижимости)			
Лист № ___ Раздела <b>3.1</b>	Всего листов раздела <b>3.1</b> : ___	Всего разделов: ___	Всего листов выписки: ___
<b>25.03.2020 № 99/2020/322139558</b>			
Кадастровый номер:		<b>52:35:0000000:817</b>	

Описание местоположения границ земельного участка							
Номер п/п	Номер точки		Дирекционный угол	Горизонтальное проложение, м	Описание закрепления на местности	Кадастровые номера смежных участков	Сведения об адресах правообладателей смежных земельных участков
	начальная	конечная					
1	2	3	4	5	6	7	8
586	610	611	данные отсутствуют	данные отсутствуют	данные отсутствуют	данные отсутствуют	данные отсутствуют
587	611	612	данные отсутствуют	данные отсутствуют	данные отсутствуют	данные отсутствуют	данные отсутствуют
588	612	613	данные отсутствуют	данные отсутствуют	данные отсутствуют	данные отсутствуют	данные отсутствуют
589	613	614	данные отсутствуют	данные отсутствуют	данные отсутствуют	данные отсутствуют	данные отсутствуют
590	614	615	данные отсутствуют	данные отсутствуют	данные отсутствуют	данные отсутствуют	данные отсутствуют
591	615	616	данные отсутствуют	данные отсутствуют	данные отсутствуют	данные отсутствуют	данные отсутствуют
592	616	617	данные отсутствуют	данные отсутствуют	данные отсутствуют	данные отсутствуют	данные отсутствуют
593	617	618	данные отсутствуют	данные отсутствуют	данные отсутствуют	данные отсутствуют	данные отсутствуют
594	618	606	данные отсутствуют	данные отсутствуют	данные отсутствуют	данные отсутствуют	данные отсутствуют
595	620	621	данные отсутствуют	данные отсутствуют	данные отсутствуют	данные отсутствуют	данные отсутствуют
596	621	622	данные отсутствуют	данные отсутствуют	данные отсутствуют	данные отсутствуют	данные отсутствуют
597	622	623	данные отсутствуют	данные отсутствуют	данные отсутствуют	данные отсутствуют	данные отсутствуют
598	623	620	данные отсутствуют	данные отсутствуют	данные отсутствуют	данные отсутствуют	данные отсутствуют
599	625	626	данные отсутствуют	данные отсутствуют	данные отсутствуют	данные отсутствуют	данные отсутствуют
600	626	627	данные отсутствуют	данные отсутствуют	данные отсутствуют	данные отсутствуют	данные отсутствуют



Государственный регистратор		ФГИС ЕГРН
полное наименование должности	подпись	инициалы, фамилия

М.П.

Выписка из Единого государственного реестра недвижимости об объекте недвижимости  
**Описание местоположения земельного участка**

<b>Земельный участок</b>			
(вид объекта недвижимости)			
Лист № ___ Раздела <b>3.1</b>	Всего листов раздела <b>3.1</b> : ___	Всего разделов: ___	Всего листов выписки: ___
<b>25.03.2020 № 99/2020/322139558</b>			
Кадастровый номер:		<b>52:35:0000000:817</b>	

Описание местоположения границ земельного участка							
Номер п/п	Номер точки		Дирекционный угол	Горизонтальное проложение, м	Описание закрепления на местности	Кадастровые номера смежных участков	Сведения об адресах правообладателей смежных земельных участков
	начальная	конечная					
1	2	3	4	5	6	7	8
601	627	628	данные отсутствуют	данные отсутствуют	данные отсутствуют	данные отсутствуют	данные отсутствуют
602	628	625	данные отсутствуют	данные отсутствуют	данные отсутствуют	данные отсутствуют	данные отсутствуют
603	630	631	данные отсутствуют	данные отсутствуют	данные отсутствуют	данные отсутствуют	данные отсутствуют
604	631	632	данные отсутствуют	данные отсутствуют	данные отсутствуют	данные отсутствуют	данные отсутствуют
605	632	633	данные отсутствуют	данные отсутствуют	данные отсутствуют	данные отсутствуют	данные отсутствуют
606	633	630	данные отсутствуют	данные отсутствуют	данные отсутствуют	данные отсутствуют	данные отсутствуют
607	635	636	данные отсутствуют	данные отсутствуют	данные отсутствуют	данные отсутствуют	данные отсутствуют
608	636	637	данные отсутствуют	данные отсутствуют	данные отсутствуют	данные отсутствуют	данные отсутствуют
609	637	638	данные отсутствуют	данные отсутствуют	данные отсутствуют	данные отсутствуют	данные отсутствуют
610	638	635	данные отсутствуют	данные отсутствуют	данные отсутствуют	данные отсутствуют	данные отсутствуют
611	640	641	данные отсутствуют	данные отсутствуют	данные отсутствуют	данные отсутствуют	данные отсутствуют
612	641	642	данные отсутствуют	данные отсутствуют	данные отсутствуют	данные отсутствуют	данные отсутствуют
613	642	643	данные отсутствуют	данные отсутствуют	данные отсутствуют	данные отсутствуют	данные отсутствуют
614	643	640	данные отсутствуют	данные отсутствуют	данные отсутствуют	данные отсутствуют	данные отсутствуют
615	645	646	данные отсутствуют	данные отсутствуют	данные отсутствуют	данные отсутствуют	данные отсутствуют

Государственный регистратор		ФГИС ЕГРН
полное наименование должности	подпись	инициалы, фамилия

М.П.

Выписка из Единого государственного реестра недвижимости об объекте недвижимости  
**Описание местоположения земельного участка**

<b>Земельный участок</b>			
(вид объекта недвижимости)			
Лист № ___ Раздела <b>3.1</b>	Всего листов раздела <b>3.1</b> : ___	Всего разделов: ___	Всего листов выписки: ___
<b>25.03.2020 № 99/2020/322139558</b>			
Кадастровый номер:		<b>52:35:0000000:817</b>	

Описание местоположения границ земельного участка							
Номер п/п	Номер точки		Дирекционный угол	Горизонтальное проложение, м	Описание закрепления на местности	Кадастровые номера смежных участков	Сведения об адресах правообладателей смежных земельных участков
	начальная	конечная					
1	2	3	4	5	6	7	8
616	646	647	данные отсутствуют	данные отсутствуют	данные отсутствуют	данные отсутствуют	данные отсутствуют
617	647	648	данные отсутствуют	данные отсутствуют	данные отсутствуют	данные отсутствуют	данные отсутствуют
618	648	645	данные отсутствуют	данные отсутствуют	данные отсутствуют	данные отсутствуют	данные отсутствуют
619	650	651	данные отсутствуют	данные отсутствуют	данные отсутствуют	данные отсутствуют	данные отсутствуют
620	651	652	данные отсутствуют	данные отсутствуют	данные отсутствуют	данные отсутствуют	данные отсутствуют
621	652	653	данные отсутствуют	данные отсутствуют	данные отсутствуют	данные отсутствуют	данные отсутствуют
622	653	650	данные отсутствуют	данные отсутствуют	данные отсутствуют	данные отсутствуют	данные отсутствуют
623	655	656	данные отсутствуют	данные отсутствуют	данные отсутствуют	данные отсутствуют	данные отсутствуют
624	656	657	данные отсутствуют	данные отсутствуют	данные отсутствуют	данные отсутствуют	данные отсутствуют
625	657	658	данные отсутствуют	данные отсутствуют	данные отсутствуют	данные отсутствуют	данные отсутствуют
626	658	655	данные отсутствуют	данные отсутствуют	данные отсутствуют	данные отсутствуют	данные отсутствуют
627	660	661	данные отсутствуют	данные отсутствуют	данные отсутствуют	данные отсутствуют	данные отсутствуют
628	661	662	данные отсутствуют	данные отсутствуют	данные отсутствуют	данные отсутствуют	данные отсутствуют
629	662	663	данные отсутствуют	данные отсутствуют	данные отсутствуют	данные отсутствуют	данные отсутствуют
630	663	664	данные отсутствуют	данные отсутствуют	данные отсутствуют	данные отсутствуют	данные отсутствуют

Государственный регистратор		ФГИС ЕГРН
полное наименование должности	подпись	инициалы, фамилия

М.П.

Выписка из Единого государственного реестра недвижимости об объекте недвижимости  
**Описание местоположения земельного участка**

<b>Земельный участок</b>			
(вид объекта недвижимости)			
Лист № ___ Раздела <b>3.1</b>	Всего листов раздела <b>3.1</b> : ___	Всего разделов: ___	Всего листов выписки: ___
<b>25.03.2020 № 99/2020/322139558</b>			
Кадастровый номер:		<b>52:35:0000000:817</b>	

Описание местоположения границ земельного участка							
Номер п/п	Номер точки		Дирекционный угол	Горизонтальное проложение, м	Описание закрепления на местности	Кадастровые номера смежных участков	Сведения об адресах правообладателей смежных земельных участков
	начальная	конечная					
1	2	3	4	5	6	7	8
631	664	665	данные отсутствуют	данные отсутствуют	данные отсутствуют	данные отсутствуют	данные отсутствуют
632	665	666	данные отсутствуют	данные отсутствуют	данные отсутствуют	данные отсутствуют	данные отсутствуют
633	666	667	данные отсутствуют	данные отсутствуют	данные отсутствуют	данные отсутствуют	данные отсутствуют
634	667	668	данные отсутствуют	данные отсутствуют	данные отсутствуют	данные отсутствуют	данные отсутствуют
635	668	669	данные отсутствуют	данные отсутствуют	данные отсутствуют	данные отсутствуют	данные отсутствуют
636	669	670	данные отсутствуют	данные отсутствуют	данные отсутствуют	данные отсутствуют	данные отсутствуют
637	670	671	данные отсутствуют	данные отсутствуют	данные отсутствуют	данные отсутствуют	данные отсутствуют
638	671	672	данные отсутствуют	данные отсутствуют	данные отсутствуют	данные отсутствуют	данные отсутствуют
639	672	673	данные отсутствуют	данные отсутствуют	данные отсутствуют	данные отсутствуют	данные отсутствуют
640	673	674	данные отсутствуют	данные отсутствуют	данные отсутствуют	данные отсутствуют	данные отсутствуют
641	674	675	данные отсутствуют	данные отсутствуют	данные отсутствуют	данные отсутствуют	данные отсутствуют
642	675	676	данные отсутствуют	данные отсутствуют	данные отсутствуют	данные отсутствуют	данные отсутствуют
643	676	677	данные отсутствуют	данные отсутствуют	данные отсутствуют	данные отсутствуют	данные отсутствуют
644	677	678	данные отсутствуют	данные отсутствуют	данные отсутствуют	данные отсутствуют	данные отсутствуют
645	678	679	данные отсутствуют	данные отсутствуют	данные отсутствуют	данные отсутствуют	данные отсутствуют

Государственный регистратор		ФГИС ЕГРН
полное наименование должности	подпись	инициалы, фамилия

М.П.

Выписка из Единого государственного реестра недвижимости об объекте недвижимости  
**Описание местоположения земельного участка**

<b>Земельный участок</b>			
(вид объекта недвижимости)			
Лист № ___ Раздела <b>3.1</b>	Всего листов раздела <b>3.1</b> : ___	Всего разделов: ___	Всего листов выписки: ___
<b>25.03.2020 № 99/2020/322139558</b>			
Кадастровый номер:		<b>52:35:0000000:817</b>	

Описание местоположения границ земельного участка							
Номер п/п	Номер точки		Дирекционный угол	Горизонтальное проложение, м	Описание закрепления на местности	Кадастровые номера смежных участков	Сведения об адресах правообладателей смежных земельных участков
	начальная	конечная					
1	2	3	4	5	6	7	8
646	679	680	данные отсутствуют	данные отсутствуют	данные отсутствуют	данные отсутствуют	данные отсутствуют
647	680	681	данные отсутствуют	данные отсутствуют	данные отсутствуют	данные отсутствуют	данные отсутствуют
648	681	682	данные отсутствуют	данные отсутствуют	данные отсутствуют	данные отсутствуют	данные отсутствуют
649	682	683	данные отсутствуют	данные отсутствуют	данные отсутствуют	данные отсутствуют	данные отсутствуют
650	683	684	данные отсутствуют	данные отсутствуют	данные отсутствуют	данные отсутствуют	данные отсутствуют
651	684	685	данные отсутствуют	данные отсутствуют	данные отсутствуют	данные отсутствуют	данные отсутствуют
652	685	686	данные отсутствуют	данные отсутствуют	данные отсутствуют	данные отсутствуют	данные отсутствуют
653	686	687	данные отсутствуют	данные отсутствуют	данные отсутствуют	данные отсутствуют	данные отсутствуют
654	687	688	данные отсутствуют	данные отсутствуют	данные отсутствуют	данные отсутствуют	данные отсутствуют
655	688	689	данные отсутствуют	данные отсутствуют	данные отсутствуют	данные отсутствуют	данные отсутствуют
656	689	690	данные отсутствуют	данные отсутствуют	данные отсутствуют	данные отсутствуют	данные отсутствуют
657	690	691	данные отсутствуют	данные отсутствуют	данные отсутствуют	данные отсутствуют	данные отсутствуют
658	691	692	данные отсутствуют	данные отсутствуют	данные отсутствуют	данные отсутствуют	данные отсутствуют
659	692	693	данные отсутствуют	данные отсутствуют	данные отсутствуют	данные отсутствуют	данные отсутствуют
660	693	694	данные отсутствуют	данные отсутствуют	данные отсутствуют	данные отсутствуют	данные отсутствуют



Государственный регистратор		ФГИС ЕГРН
полное наименование должности	подпись	инициалы, фамилия

М.П.

Выписка из Единого государственного реестра недвижимости об объекте недвижимости  
**Описание местоположения земельного участка**

<b>Земельный участок</b>			
(вид объекта недвижимости)			
Лист № ___ Раздела <b>3.1</b>	Всего листов раздела <b>3.1</b> : ___	Всего разделов: ___	Всего листов выписки: ___
<b>25.03.2020 № 99/2020/322139558</b>			
Кадастровый номер:		<b>52:35:0000000:817</b>	

Описание местоположения границ земельного участка							
Номер п/п	Номер точки		Дирекционный угол	Горизонтальное проложение, м	Описание закрепления на местности	Кадастровые номера смежных участков	Сведения об адресах правообладателей смежных земельных участков
	начальная	конечная					
1	2	3	4	5	6	7	8
661	694	695	данные отсутствуют	данные отсутствуют	данные отсутствуют	данные отсутствуют	данные отсутствуют
662	695	696	данные отсутствуют	данные отсутствуют	данные отсутствуют	данные отсутствуют	данные отсутствуют
663	696	697	данные отсутствуют	данные отсутствуют	данные отсутствуют	данные отсутствуют	данные отсутствуют
664	697	698	данные отсутствуют	данные отсутствуют	данные отсутствуют	данные отсутствуют	данные отсутствуют
665	698	699	данные отсутствуют	данные отсутствуют	данные отсутствуют	данные отсутствуют	данные отсутствуют
666	699	700	данные отсутствуют	данные отсутствуют	данные отсутствуют	данные отсутствуют	данные отсутствуют
667	700	701	данные отсутствуют	данные отсутствуют	данные отсутствуют	данные отсутствуют	данные отсутствуют
668	701	702	данные отсутствуют	данные отсутствуют	данные отсутствуют	данные отсутствуют	данные отсутствуют
669	702	703	данные отсутствуют	данные отсутствуют	данные отсутствуют	данные отсутствуют	данные отсутствуют
670	703	704	данные отсутствуют	данные отсутствуют	данные отсутствуют	данные отсутствуют	данные отсутствуют
671	704	705	данные отсутствуют	данные отсутствуют	данные отсутствуют	данные отсутствуют	данные отсутствуют
672	705	706	данные отсутствуют	данные отсутствуют	данные отсутствуют	данные отсутствуют	данные отсутствуют
673	706	707	данные отсутствуют	данные отсутствуют	данные отсутствуют	данные отсутствуют	данные отсутствуют
674	707	708	данные отсутствуют	данные отсутствуют	данные отсутствуют	данные отсутствуют	данные отсутствуют
675	708	709	данные отсутствуют	данные отсутствуют	данные отсутствуют	данные отсутствуют	данные отсутствуют

Государственный регистратор		ФГИС ЕГРН
полное наименование должности	подпись	инициалы, фамилия

М.П.

Выписка из Единого государственного реестра недвижимости об объекте недвижимости  
**Описание местоположения земельного участка**

<b>Земельный участок</b>			
(вид объекта недвижимости)			
Лист № ___ Раздела <b>3.1</b>	Всего листов раздела <b>3.1</b> : ___	Всего разделов: ___	Всего листов выписки: ___
<b>25.03.2020 № 99/2020/322139558</b>			
Кадастровый номер:		<b>52:35:0000000:817</b>	

Описание местоположения границ земельного участка							
Номер п/п	Номер точки		Дирекционный угол	Горизонтальное проложение, м	Описание закрепления на местности	Кадастровые номера смежных участков	Сведения об адресах правообладателей смежных земельных участков
	начальная	конечная					
1	2	3	4	5	6	7	8
676	709	710	данные отсутствуют	данные отсутствуют	данные отсутствуют	данные отсутствуют	данные отсутствуют
677	710	711	данные отсутствуют	данные отсутствуют	данные отсутствуют	данные отсутствуют	данные отсутствуют
678	711	712	данные отсутствуют	данные отсутствуют	данные отсутствуют	данные отсутствуют	данные отсутствуют
679	712	713	данные отсутствуют	данные отсутствуют	данные отсутствуют	данные отсутствуют	данные отсутствуют
680	713	714	данные отсутствуют	данные отсутствуют	данные отсутствуют	данные отсутствуют	данные отсутствуют
681	714	715	данные отсутствуют	данные отсутствуют	данные отсутствуют	данные отсутствуют	данные отсутствуют
682	715	716	данные отсутствуют	данные отсутствуют	данные отсутствуют	данные отсутствуют	данные отсутствуют
683	716	717	данные отсутствуют	данные отсутствуют	данные отсутствуют	данные отсутствуют	данные отсутствуют
684	717	718	данные отсутствуют	данные отсутствуют	данные отсутствуют	данные отсутствуют	данные отсутствуют
685	718	719	данные отсутствуют	данные отсутствуют	данные отсутствуют	данные отсутствуют	данные отсутствуют
686	719	720	данные отсутствуют	данные отсутствуют	данные отсутствуют	данные отсутствуют	данные отсутствуют
687	720	721	данные отсутствуют	данные отсутствуют	данные отсутствуют	данные отсутствуют	данные отсутствуют
688	721	722	данные отсутствуют	данные отсутствуют	данные отсутствуют	данные отсутствуют	данные отсутствуют
689	722	723	данные отсутствуют	данные отсутствуют	данные отсутствуют	данные отсутствуют	данные отсутствуют
690	723	724	данные отсутствуют	данные отсутствуют	данные отсутствуют	данные отсутствуют	данные отсутствуют

Государственный регистратор		ФГИС ЕГРН
полное наименование должности	подпись	инициалы, фамилия

М.П.

Выписка из Единого государственного реестра недвижимости об объекте недвижимости  
**Описание местоположения земельного участка**

<b>Земельный участок</b>			
(вид объекта недвижимости)			
Лист № ___ Раздела <b>3.1</b>	Всего листов раздела <b>3.1</b> : ___	Всего разделов: ___	Всего листов выписки: ___
<b>25.03.2020 № 99/2020/322139558</b>			
Кадастровый номер:		<b>52:35:0000000:817</b>	

Описание местоположения границ земельного участка							
Номер п/п	Номер точки		Дирекционный угол	Горизонтальное проложение, м	Описание закрепления на местности	Кадастровые номера смежных участков	Сведения об адресах правообладателей смежных земельных участков
	начальная	конечная					
1	2	3	4	5	6	7	8
691	724	725	данные отсутствуют	данные отсутствуют	данные отсутствуют	данные отсутствуют	данные отсутствуют
692	725	726	данные отсутствуют	данные отсутствуют	данные отсутствуют	данные отсутствуют	данные отсутствуют
693	726	727	данные отсутствуют	данные отсутствуют	данные отсутствуют	данные отсутствуют	данные отсутствуют
694	727	728	данные отсутствуют	данные отсутствуют	данные отсутствуют	данные отсутствуют	данные отсутствуют
695	728	729	данные отсутствуют	данные отсутствуют	данные отсутствуют	данные отсутствуют	данные отсутствуют
696	729	730	данные отсутствуют	данные отсутствуют	данные отсутствуют	данные отсутствуют	данные отсутствуют
697	730	731	данные отсутствуют	данные отсутствуют	данные отсутствуют	данные отсутствуют	данные отсутствуют
698	731	732	данные отсутствуют	данные отсутствуют	данные отсутствуют	данные отсутствуют	данные отсутствуют
699	732	733	данные отсутствуют	данные отсутствуют	данные отсутствуют	данные отсутствуют	данные отсутствуют
700	733	734	данные отсутствуют	данные отсутствуют	данные отсутствуют	данные отсутствуют	данные отсутствуют
701	734	735	данные отсутствуют	данные отсутствуют	данные отсутствуют	данные отсутствуют	данные отсутствуют
702	735	736	данные отсутствуют	данные отсутствуют	данные отсутствуют	данные отсутствуют	данные отсутствуют
703	736	737	данные отсутствуют	данные отсутствуют	данные отсутствуют	данные отсутствуют	данные отсутствуют
704	737	738	данные отсутствуют	данные отсутствуют	данные отсутствуют	данные отсутствуют	данные отсутствуют
705	738	739	данные отсутствуют	данные отсутствуют	данные отсутствуют	данные отсутствуют	данные отсутствуют

Государственный регистратор		ФГИС ЕГРН
полное наименование должности	подпись	инициалы, фамилия

М.П.

Выписка из Единого государственного реестра недвижимости об объекте недвижимости  
**Описание местоположения земельного участка**

<b>Земельный участок</b>			
(вид объекта недвижимости)			
Лист № ___ Раздела <b>3.1</b>	Всего листов раздела <b>3.1</b> : ___	Всего разделов: ___	Всего листов выписки: ___
<b>25.03.2020 № 99/2020/322139558</b>			
Кадастровый номер:		<b>52:35:0000000:817</b>	

Описание местоположения границ земельного участка							
Номер п/п	Номер точки		Дирекционный угол	Горизонтальное проложение, м	Описание закрепления на местности	Кадастровые номера смежных участков	Сведения об адресах правообладателей смежных земельных участков
	начальная	конечная					
1	2	3	4	5	6	7	8
706	739	740	данные отсутствуют	данные отсутствуют	данные отсутствуют	данные отсутствуют	данные отсутствуют
707	740	741	данные отсутствуют	данные отсутствуют	данные отсутствуют	данные отсутствуют	данные отсутствуют
708	741	742	данные отсутствуют	данные отсутствуют	данные отсутствуют	данные отсутствуют	данные отсутствуют
709	742	743	данные отсутствуют	данные отсутствуют	данные отсутствуют	данные отсутствуют	данные отсутствуют
710	743	744	данные отсутствуют	данные отсутствуют	данные отсутствуют	данные отсутствуют	данные отсутствуют
711	744	745	данные отсутствуют	данные отсутствуют	данные отсутствуют	данные отсутствуют	данные отсутствуют
712	745	746	данные отсутствуют	данные отсутствуют	данные отсутствуют	данные отсутствуют	данные отсутствуют
713	746	747	данные отсутствуют	данные отсутствуют	данные отсутствуют	данные отсутствуют	данные отсутствуют
714	747	748	данные отсутствуют	данные отсутствуют	данные отсутствуют	данные отсутствуют	данные отсутствуют
715	748	749	данные отсутствуют	данные отсутствуют	данные отсутствуют	данные отсутствуют	данные отсутствуют
716	749	750	данные отсутствуют	данные отсутствуют	данные отсутствуют	данные отсутствуют	данные отсутствуют
717	750	751	данные отсутствуют	данные отсутствуют	данные отсутствуют	данные отсутствуют	данные отсутствуют
718	751	752	данные отсутствуют	данные отсутствуют	данные отсутствуют	данные отсутствуют	данные отсутствуют
719	752	753	данные отсутствуют	данные отсутствуют	данные отсутствуют	данные отсутствуют	данные отсутствуют
720	753	754	данные отсутствуют	данные отсутствуют	данные отсутствуют	данные отсутствуют	данные отсутствуют



Государственный регистратор		ФГИС ЕГРН
полное наименование должности	подпись	инициалы, фамилия

М.П.

Выписка из Единого государственного реестра недвижимости об объекте недвижимости  
**Описание местоположения земельного участка**

<b>Земельный участок</b>			
(вид объекта недвижимости)			
Лист № ___ Раздела <b>3.1</b>	Всего листов раздела <b>3.1</b> : ___	Всего разделов: ___	Всего листов выписки: ___
<b>25.03.2020 № 99/2020/322139558</b>			
Кадастровый номер:		<b>52:35:0000000:817</b>	

Описание местоположения границ земельного участка							
Номер п/п	Номер точки		Дирекционный угол	Горизонтальное проложение, м	Описание закрепления на местности	Кадастровые номера смежных участков	Сведения об адресах правообладателей смежных земельных участков
	начальная	конечная					
1	2	3	4	5	6	7	8
721	754	755	данные отсутствуют	данные отсутствуют	данные отсутствуют	данные отсутствуют	данные отсутствуют
722	755	756	данные отсутствуют	данные отсутствуют	данные отсутствуют	данные отсутствуют	данные отсутствуют
723	756	757	данные отсутствуют	данные отсутствуют	данные отсутствуют	данные отсутствуют	данные отсутствуют
724	757	758	данные отсутствуют	данные отсутствуют	данные отсутствуют	данные отсутствуют	данные отсутствуют
725	758	759	данные отсутствуют	данные отсутствуют	данные отсутствуют	данные отсутствуют	данные отсутствуют
726	759	760	данные отсутствуют	данные отсутствуют	данные отсутствуют	данные отсутствуют	данные отсутствуют
727	760	761	данные отсутствуют	данные отсутствуют	данные отсутствуют	данные отсутствуют	данные отсутствуют
728	761	762	данные отсутствуют	данные отсутствуют	данные отсутствуют	данные отсутствуют	данные отсутствуют
729	762	763	данные отсутствуют	данные отсутствуют	данные отсутствуют	данные отсутствуют	данные отсутствуют
730	763	764	данные отсутствуют	данные отсутствуют	данные отсутствуют	данные отсутствуют	данные отсутствуют
731	764	765	данные отсутствуют	данные отсутствуют	данные отсутствуют	данные отсутствуют	данные отсутствуют
732	765	766	данные отсутствуют	данные отсутствуют	данные отсутствуют	данные отсутствуют	данные отсутствуют
733	766	767	данные отсутствуют	данные отсутствуют	данные отсутствуют	данные отсутствуют	данные отсутствуют
734	767	768	данные отсутствуют	данные отсутствуют	данные отсутствуют	данные отсутствуют	данные отсутствуют
735	768	769	данные отсутствуют	данные отсутствуют	данные отсутствуют	данные отсутствуют	данные отсутствуют

Государственный регистратор		ФГИС ЕГРН
полное наименование должности	подпись	инициалы, фамилия

М.П.

Выписка из Единого государственного реестра недвижимости об объекте недвижимости  
**Описание местоположения земельного участка**

<b>Земельный участок</b>			
(вид объекта недвижимости)			
Лист № ___ Раздела <b>3.1</b>	Всего листов раздела <b>3.1</b> : ___	Всего разделов: ___	Всего листов выписки: ___
<b>25.03.2020 № 99/2020/322139558</b>			
Кадастровый номер:		<b>52:35:0000000:817</b>	

Описание местоположения границ земельного участка							
Номер п/п	Номер точки		Дирекционный угол	Горизонтальное проложение, м	Описание закрепления на местности	Кадастровые номера смежных участков	Сведения об адресах правообладателей смежных земельных участков
	начальная	конечная					
1	2	3	4	5	6	7	8
736	769	770	данные отсутствуют	данные отсутствуют	данные отсутствуют	данные отсутствуют	данные отсутствуют
737	770	771	данные отсутствуют	данные отсутствуют	данные отсутствуют	данные отсутствуют	данные отсутствуют
738	771	772	данные отсутствуют	данные отсутствуют	данные отсутствуют	данные отсутствуют	данные отсутствуют
739	772	773	данные отсутствуют	данные отсутствуют	данные отсутствуют	данные отсутствуют	данные отсутствуют
740	773	774	данные отсутствуют	данные отсутствуют	данные отсутствуют	данные отсутствуют	данные отсутствуют
741	774	775	данные отсутствуют	данные отсутствуют	данные отсутствуют	данные отсутствуют	данные отсутствуют
742	775	776	данные отсутствуют	данные отсутствуют	данные отсутствуют	данные отсутствуют	данные отсутствуют
743	776	777	данные отсутствуют	данные отсутствуют	данные отсутствуют	данные отсутствуют	данные отсутствуют
744	777	778	данные отсутствуют	данные отсутствуют	данные отсутствуют	данные отсутствуют	данные отсутствуют
745	778	779	данные отсутствуют	данные отсутствуют	данные отсутствуют	данные отсутствуют	данные отсутствуют
746	779	780	данные отсутствуют	данные отсутствуют	данные отсутствуют	данные отсутствуют	данные отсутствуют
747	780	781	данные отсутствуют	данные отсутствуют	данные отсутствуют	данные отсутствуют	данные отсутствуют
748	781	782	данные отсутствуют	данные отсутствуют	данные отсутствуют	данные отсутствуют	данные отсутствуют
749	782	783	данные отсутствуют	данные отсутствуют	данные отсутствуют	данные отсутствуют	данные отсутствуют
750	783	784	данные отсутствуют	данные отсутствуют	данные отсутствуют	данные отсутствуют	данные отсутствуют

Государственный регистратор		ФГИС ЕГРН
полное наименование должности	подпись	инициалы, фамилия

М.П.

Выписка из Единого государственного реестра недвижимости об объекте недвижимости  
**Описание местоположения земельного участка**

<b>Земельный участок</b>			
(вид объекта недвижимости)			
Лист № ___ Раздела <b>3.1</b>	Всего листов раздела <b>3.1</b> : ___	Всего разделов: ___	Всего листов выписки: ___
<b>25.03.2020 № 99/2020/322139558</b>			
Кадастровый номер:		<b>52:35:0000000:817</b>	

Описание местоположения границ земельного участка							
Номер п/п	Номер точки		Дирекционный угол	Горизонтальное проложение, м	Описание закрепления на местности	Кадастровые номера смежных участков	Сведения об адресах правообладателей смежных земельных участков
	начальная	конечная					
1	2	3	4	5	6	7	8
751	784	785	данные отсутствуют	данные отсутствуют	данные отсутствуют	данные отсутствуют	данные отсутствуют
752	785	786	данные отсутствуют	данные отсутствуют	данные отсутствуют	данные отсутствуют	данные отсутствуют
753	786	787	данные отсутствуют	данные отсутствуют	данные отсутствуют	данные отсутствуют	данные отсутствуют
754	787	788	данные отсутствуют	данные отсутствуют	данные отсутствуют	данные отсутствуют	данные отсутствуют
755	788	789	данные отсутствуют	данные отсутствуют	данные отсутствуют	данные отсутствуют	данные отсутствуют
756	789	790	данные отсутствуют	данные отсутствуют	данные отсутствуют	данные отсутствуют	данные отсутствуют
757	790	791	данные отсутствуют	данные отсутствуют	данные отсутствуют	данные отсутствуют	данные отсутствуют
758	791	792	данные отсутствуют	данные отсутствуют	данные отсутствуют	данные отсутствуют	данные отсутствуют
759	792	793	данные отсутствуют	данные отсутствуют	данные отсутствуют	данные отсутствуют	данные отсутствуют
760	793	794	данные отсутствуют	данные отсутствуют	данные отсутствуют	данные отсутствуют	данные отсутствуют
761	794	795	данные отсутствуют	данные отсутствуют	данные отсутствуют	данные отсутствуют	данные отсутствуют
762	795	796	данные отсутствуют	данные отсутствуют	данные отсутствуют	данные отсутствуют	данные отсутствуют
763	796	797	данные отсутствуют	данные отсутствуют	данные отсутствуют	данные отсутствуют	данные отсутствуют
764	797	798	данные отсутствуют	данные отсутствуют	данные отсутствуют	данные отсутствуют	данные отсутствуют
765	798	799	данные отсутствуют	данные отсутствуют	данные отсутствуют	данные отсутствуют	данные отсутствуют

Государственный регистратор		ФГИС ЕГРН
полное наименование должности	подпись	инициалы, фамилия

М.П.

Выписка из Единого государственного реестра недвижимости об объекте недвижимости  
**Описание местоположения земельного участка**

<b>Земельный участок</b>			
(вид объекта недвижимости)			
Лист № ___ Раздела <b>3.1</b>	Всего листов раздела <b>3.1</b> : ___	Всего разделов: ___	Всего листов выписки: ___
<b>25.03.2020 № 99/2020/322139558</b>			
Кадастровый номер:		<b>52:35:0000000:817</b>	

Описание местоположения границ земельного участка							
Номер п/п	Номер точки		Дирекционный угол	Горизонтальное проложение, м	Описание закрепления на местности	Кадастровые номера смежных участков	Сведения об адресах правообладателей смежных земельных участков
	начальная	конечная					
1	2	3	4	5	6	7	8
766	799	800	данные отсутствуют	данные отсутствуют	данные отсутствуют	данные отсутствуют	данные отсутствуют
767	800	801	данные отсутствуют	данные отсутствуют	данные отсутствуют	данные отсутствуют	данные отсутствуют
768	801	802	данные отсутствуют	данные отсутствуют	данные отсутствуют	данные отсутствуют	данные отсутствуют
769	802	803	данные отсутствуют	данные отсутствуют	данные отсутствуют	данные отсутствуют	данные отсутствуют
770	803	804	данные отсутствуют	данные отсутствуют	данные отсутствуют	данные отсутствуют	данные отсутствуют
771	804	805	данные отсутствуют	данные отсутствуют	данные отсутствуют	данные отсутствуют	данные отсутствуют
772	805	806	данные отсутствуют	данные отсутствуют	данные отсутствуют	данные отсутствуют	данные отсутствуют
773	806	807	данные отсутствуют	данные отсутствуют	данные отсутствуют	данные отсутствуют	данные отсутствуют
774	807	808	данные отсутствуют	данные отсутствуют	данные отсутствуют	данные отсутствуют	данные отсутствуют
775	808	809	данные отсутствуют	данные отсутствуют	данные отсутствуют	данные отсутствуют	данные отсутствуют
776	809	810	данные отсутствуют	данные отсутствуют	данные отсутствуют	данные отсутствуют	данные отсутствуют
777	810	811	данные отсутствуют	данные отсутствуют	данные отсутствуют	данные отсутствуют	данные отсутствуют
778	811	812	данные отсутствуют	данные отсутствуют	данные отсутствуют	данные отсутствуют	данные отсутствуют
779	812	813	данные отсутствуют	данные отсутствуют	данные отсутствуют	данные отсутствуют	данные отсутствуют
780	813	814	данные отсутствуют	данные отсутствуют	данные отсутствуют	данные отсутствуют	данные отсутствуют



Государственный регистратор		ФГИС ЕГРН
полное наименование должности	подпись	инициалы, фамилия

М.П.

Выписка из Единого государственного реестра недвижимости об объекте недвижимости  
**Описание местоположения земельного участка**

<b>Земельный участок</b>			
(вид объекта недвижимости)			
Лист № ___ Раздела <b>3.1</b>	Всего листов раздела <b>3.1</b> : ___	Всего разделов: ___	Всего листов выписки: ___
<b>25.03.2020 № 99/2020/322139558</b>			
Кадастровый номер:		<b>52:35:0000000:817</b>	

Описание местоположения границ земельного участка							
Номер п/п	Номер точки		Дирекционный угол	Горизонтальное проложение, м	Описание закрепления на местности	Кадастровые номера смежных участков	Сведения об адресах правообладателей смежных земельных участков
	начальная	конечная					
1	2	3	4	5	6	7	8
781	814	815	данные отсутствуют	данные отсутствуют	данные отсутствуют	данные отсутствуют	данные отсутствуют
782	815	816	данные отсутствуют	данные отсутствуют	данные отсутствуют	данные отсутствуют	данные отсутствуют
783	816	817	данные отсутствуют	данные отсутствуют	данные отсутствуют	данные отсутствуют	данные отсутствуют
784	817	818	данные отсутствуют	данные отсутствуют	данные отсутствуют	данные отсутствуют	данные отсутствуют
785	818	819	данные отсутствуют	данные отсутствуют	данные отсутствуют	данные отсутствуют	данные отсутствуют
786	819	820	данные отсутствуют	данные отсутствуют	данные отсутствуют	данные отсутствуют	данные отсутствуют
787	820	821	данные отсутствуют	данные отсутствуют	данные отсутствуют	данные отсутствуют	данные отсутствуют
788	821	822	данные отсутствуют	данные отсутствуют	данные отсутствуют	данные отсутствуют	данные отсутствуют
789	822	823	данные отсутствуют	данные отсутствуют	данные отсутствуют	данные отсутствуют	данные отсутствуют
790	823	824	данные отсутствуют	данные отсутствуют	данные отсутствуют	данные отсутствуют	данные отсутствуют
791	824	825	данные отсутствуют	данные отсутствуют	данные отсутствуют	данные отсутствуют	данные отсутствуют
792	825	826	данные отсутствуют	данные отсутствуют	данные отсутствуют	данные отсутствуют	данные отсутствуют
793	826	827	данные отсутствуют	данные отсутствуют	данные отсутствуют	данные отсутствуют	данные отсутствуют
794	827	828	данные отсутствуют	данные отсутствуют	данные отсутствуют	данные отсутствуют	данные отсутствуют
795	828	829	данные отсутствуют	данные отсутствуют	данные отсутствуют	данные отсутствуют	данные отсутствуют

Государственный регистратор		ФГИС ЕГРН
полное наименование должности	подпись	инициалы, фамилия

М.П.

Выписка из Единого государственного реестра недвижимости об объекте недвижимости  
**Описание местоположения земельного участка**

<b>Земельный участок</b>			
(вид объекта недвижимости)			
Лист № ___ Раздела <b>3.1</b>	Всего листов раздела <b>3.1</b> : ___	Всего разделов: ___	Всего листов выписки: ___
<b>25.03.2020 № 99/2020/322139558</b>			
Кадастровый номер:		<b>52:35:0000000:817</b>	

Описание местоположения границ земельного участка							
Номер п/п	Номер точки		Дирекционный угол	Горизонтальное проложение, м	Описание закрепления на местности	Кадастровые номера смежных участков	Сведения об адресах правообладателей смежных земельных участков
	начальная	конечная					
1	2	3	4	5	6	7	8
796	829	830	данные отсутствуют	данные отсутствуют	данные отсутствуют	данные отсутствуют	данные отсутствуют
797	830	831	данные отсутствуют	данные отсутствуют	данные отсутствуют	данные отсутствуют	данные отсутствуют
798	831	832	данные отсутствуют	данные отсутствуют	данные отсутствуют	данные отсутствуют	данные отсутствуют
799	832	833	данные отсутствуют	данные отсутствуют	данные отсутствуют	данные отсутствуют	данные отсутствуют
800	833	834	данные отсутствуют	данные отсутствуют	данные отсутствуют	данные отсутствуют	данные отсутствуют
801	834	835	данные отсутствуют	данные отсутствуют	данные отсутствуют	данные отсутствуют	данные отсутствуют
802	835	836	данные отсутствуют	данные отсутствуют	данные отсутствуют	данные отсутствуют	данные отсутствуют
803	836	837	данные отсутствуют	данные отсутствуют	данные отсутствуют	данные отсутствуют	данные отсутствуют
804	837	838	данные отсутствуют	данные отсутствуют	данные отсутствуют	данные отсутствуют	данные отсутствуют
805	838	839	данные отсутствуют	данные отсутствуют	данные отсутствуют	данные отсутствуют	данные отсутствуют
806	839	840	данные отсутствуют	данные отсутствуют	данные отсутствуют	данные отсутствуют	данные отсутствуют
807	840	841	данные отсутствуют	данные отсутствуют	данные отсутствуют	данные отсутствуют	данные отсутствуют
808	841	842	данные отсутствуют	данные отсутствуют	данные отсутствуют	данные отсутствуют	данные отсутствуют
809	842	843	данные отсутствуют	данные отсутствуют	данные отсутствуют	данные отсутствуют	данные отсутствуют
810	843	844	данные отсутствуют	данные отсутствуют	данные отсутствуют	данные отсутствуют	данные отсутствуют

Государственный регистратор		ФГИС ЕГРН
полное наименование должности	подпись	инициалы, фамилия

М.П.

Выписка из Единого государственного реестра недвижимости об объекте недвижимости  
**Описание местоположения земельного участка**

<b>Земельный участок</b>			
(вид объекта недвижимости)			
Лист № ___ Раздела <b>3.1</b>	Всего листов раздела <b>3.1</b> : ___	Всего разделов: ___	Всего листов выписки: ___
<b>25.03.2020 № 99/2020/322139558</b>			
Кадастровый номер:		<b>52:35:0000000:817</b>	

Описание местоположения границ земельного участка							
Номер п/п	Номер точки		Дирекционный угол	Горизонтальное проложение, м	Описание закрепления на местности	Кадастровые номера смежных участков	Сведения об адресах правообладателей смежных земельных участков
	начальная	конечная					
1	2	3	4	5	6	7	8
811	844	845	данные отсутствуют	данные отсутствуют	данные отсутствуют	данные отсутствуют	данные отсутствуют
812	845	846	данные отсутствуют	данные отсутствуют	данные отсутствуют	данные отсутствуют	данные отсутствуют
813	846	847	данные отсутствуют	данные отсутствуют	данные отсутствуют	данные отсутствуют	данные отсутствуют
814	847	848	данные отсутствуют	данные отсутствуют	данные отсутствуют	данные отсутствуют	данные отсутствуют
815	848	849	данные отсутствуют	данные отсутствуют	данные отсутствуют	данные отсутствуют	данные отсутствуют
816	849	850	данные отсутствуют	данные отсутствуют	данные отсутствуют	данные отсутствуют	данные отсутствуют
817	850	851	данные отсутствуют	данные отсутствуют	данные отсутствуют	данные отсутствуют	данные отсутствуют
818	851	852	данные отсутствуют	данные отсутствуют	данные отсутствуют	данные отсутствуют	данные отсутствуют
819	852	853	данные отсутствуют	данные отсутствуют	данные отсутствуют	данные отсутствуют	данные отсутствуют
820	853	854	данные отсутствуют	данные отсутствуют	данные отсутствуют	данные отсутствуют	данные отсутствуют
821	854	855	данные отсутствуют	данные отсутствуют	данные отсутствуют	данные отсутствуют	данные отсутствуют
822	855	856	данные отсутствуют	данные отсутствуют	данные отсутствуют	данные отсутствуют	данные отсутствуют
823	856	857	данные отсутствуют	данные отсутствуют	данные отсутствуют	данные отсутствуют	данные отсутствуют
824	857	858	данные отсутствуют	данные отсутствуют	данные отсутствуют	данные отсутствуют	данные отсутствуют
825	858	859	данные отсутствуют	данные отсутствуют	данные отсутствуют	данные отсутствуют	данные отсутствуют

Государственный регистратор		ФГИС ЕГРН
полное наименование должности	подпись	инициалы, фамилия

М.П.

Выписка из Единого государственного реестра недвижимости об объекте недвижимости  
**Описание местоположения земельного участка**

<b>Земельный участок</b>			
(вид объекта недвижимости)			
Лист № ___ Раздела <b>3.1</b>	Всего листов раздела <b>3.1</b> : ___	Всего разделов: ___	Всего листов выписки: ___
<b>25.03.2020 № 99/2020/322139558</b>			
Кадастровый номер:		<b>52:35:0000000:817</b>	

Описание местоположения границ земельного участка							
Номер п/п	Номер точки		Дирекционный угол	Горизонтальное проложение, м	Описание закрепления на местности	Кадастровые номера смежных участков	Сведения об адресах правообладателей смежных земельных участков
	начальная	конечная					
1	2	3	4	5	6	7	8
826	859	860	данные отсутствуют	данные отсутствуют	данные отсутствуют	данные отсутствуют	данные отсутствуют
827	860	861	данные отсутствуют	данные отсутствуют	данные отсутствуют	данные отсутствуют	данные отсутствуют
828	861	862	данные отсутствуют	данные отсутствуют	данные отсутствуют	данные отсутствуют	данные отсутствуют
829	862	863	данные отсутствуют	данные отсутствуют	данные отсутствуют	данные отсутствуют	данные отсутствуют
830	863	864	данные отсутствуют	данные отсутствуют	данные отсутствуют	данные отсутствуют	данные отсутствуют
831	864	865	данные отсутствуют	данные отсутствуют	данные отсутствуют	данные отсутствуют	данные отсутствуют
832	865	866	данные отсутствуют	данные отсутствуют	данные отсутствуют	данные отсутствуют	данные отсутствуют
833	866	867	данные отсутствуют	данные отсутствуют	данные отсутствуют	данные отсутствуют	данные отсутствуют
834	867	868	данные отсутствуют	данные отсутствуют	данные отсутствуют	данные отсутствуют	данные отсутствуют
835	868	869	данные отсутствуют	данные отсутствуют	данные отсутствуют	данные отсутствуют	данные отсутствуют
836	869	870	данные отсутствуют	данные отсутствуют	данные отсутствуют	данные отсутствуют	данные отсутствуют
837	870	871	данные отсутствуют	данные отсутствуют	данные отсутствуют	данные отсутствуют	данные отсутствуют
838	871	872	данные отсутствуют	данные отсутствуют	данные отсутствуют	данные отсутствуют	данные отсутствуют
839	872	873	данные отсутствуют	данные отсутствуют	данные отсутствуют	данные отсутствуют	данные отсутствуют
840	873	874	данные отсутствуют	данные отсутствуют	данные отсутствуют	данные отсутствуют	данные отсутствуют



Государственный регистратор		ФГИС ЕГРН
полное наименование должности	подпись	инициалы, фамилия

М.П.

Выписка из Единого государственного реестра недвижимости об объекте недвижимости  
**Описание местоположения земельного участка**

<b>Земельный участок</b>			
(вид объекта недвижимости)			
Лист № ___ Раздела <b>3.1</b>	Всего листов раздела <b>3.1</b> : ___	Всего разделов: ___	Всего листов выписки: ___
<b>25.03.2020 № 99/2020/322139558</b>			
Кадастровый номер:		<b>52:35:0000000:817</b>	

Описание местоположения границ земельного участка							
Номер п/п	Номер точки		Дирекционный угол	Горизонтальное проложение, м	Описание закрепления на местности	Кадастровые номера смежных участков	Сведения об адресах правообладателей смежных земельных участков
	начальная	конечная					
1	2	3	4	5	6	7	8
841	874	875	данные отсутствуют	данные отсутствуют	данные отсутствуют	данные отсутствуют	данные отсутствуют
842	875	876	данные отсутствуют	данные отсутствуют	данные отсутствуют	данные отсутствуют	данные отсутствуют
843	876	877	данные отсутствуют	данные отсутствуют	данные отсутствуют	данные отсутствуют	данные отсутствуют
844	877	878	данные отсутствуют	данные отсутствуют	данные отсутствуют	данные отсутствуют	данные отсутствуют
845	878	879	данные отсутствуют	данные отсутствуют	данные отсутствуют	данные отсутствуют	данные отсутствуют
846	879	880	данные отсутствуют	данные отсутствуют	данные отсутствуют	данные отсутствуют	данные отсутствуют
847	880	881	данные отсутствуют	данные отсутствуют	данные отсутствуют	данные отсутствуют	данные отсутствуют
848	881	882	данные отсутствуют	данные отсутствуют	данные отсутствуют	данные отсутствуют	данные отсутствуют
849	882	883	данные отсутствуют	данные отсутствуют	данные отсутствуют	данные отсутствуют	данные отсутствуют
850	883	884	данные отсутствуют	данные отсутствуют	данные отсутствуют	данные отсутствуют	данные отсутствуют
851	884	885	данные отсутствуют	данные отсутствуют	данные отсутствуют	данные отсутствуют	данные отсутствуют
852	885	886	данные отсутствуют	данные отсутствуют	данные отсутствуют	данные отсутствуют	данные отсутствуют
853	886	887	данные отсутствуют	данные отсутствуют	данные отсутствуют	данные отсутствуют	данные отсутствуют
854	887	888	данные отсутствуют	данные отсутствуют	данные отсутствуют	данные отсутствуют	данные отсутствуют
855	888	889	данные отсутствуют	данные отсутствуют	данные отсутствуют	данные отсутствуют	данные отсутствуют

Государственный регистратор		ФГИС ЕГРН
полное наименование должности	подпись	инициалы, фамилия

М.П.

Выписка из Единого государственного реестра недвижимости об объекте недвижимости  
**Описание местоположения земельного участка**

<b>Земельный участок</b>			
(вид объекта недвижимости)			
Лист № ___ Раздела <b>3.1</b>	Всего листов раздела <b>3.1</b> : ___	Всего разделов: ___	Всего листов выписки: ___
<b>25.03.2020 № 99/2020/322139558</b>			
Кадастровый номер:		<b>52:35:0000000:817</b>	

Описание местоположения границ земельного участка							
Номер п/п	Номер точки		Дирекционный угол	Горизонтальное проложение, м	Описание закрепления на местности	Кадастровые номера смежных участков	Сведения об адресах правообладателей смежных земельных участков
	начальная	конечная					
1	2	3	4	5	6	7	8
856	889	890	данные отсутствуют	данные отсутствуют	данные отсутствуют	данные отсутствуют	данные отсутствуют
857	890	891	данные отсутствуют	данные отсутствуют	данные отсутствуют	данные отсутствуют	данные отсутствуют
858	891	892	данные отсутствуют	данные отсутствуют	данные отсутствуют	данные отсутствуют	данные отсутствуют
859	892	893	данные отсутствуют	данные отсутствуют	данные отсутствуют	данные отсутствуют	данные отсутствуют
860	893	894	данные отсутствуют	данные отсутствуют	данные отсутствуют	данные отсутствуют	данные отсутствуют
861	894	895	данные отсутствуют	данные отсутствуют	данные отсутствуют	данные отсутствуют	данные отсутствуют
862	895	896	данные отсутствуют	данные отсутствуют	данные отсутствуют	данные отсутствуют	данные отсутствуют
863	896	897	данные отсутствуют	данные отсутствуют	данные отсутствуют	данные отсутствуют	данные отсутствуют
864	897	898	данные отсутствуют	данные отсутствуют	данные отсутствуют	данные отсутствуют	данные отсутствуют
865	898	899	данные отсутствуют	данные отсутствуют	данные отсутствуют	данные отсутствуют	данные отсутствуют
866	899	900	данные отсутствуют	данные отсутствуют	данные отсутствуют	данные отсутствуют	данные отсутствуют
867	900	901	данные отсутствуют	данные отсутствуют	данные отсутствуют	данные отсутствуют	данные отсутствуют
868	901	902	данные отсутствуют	данные отсутствуют	данные отсутствуют	данные отсутствуют	данные отсутствуют
869	902	903	данные отсутствуют	данные отсутствуют	данные отсутствуют	данные отсутствуют	данные отсутствуют
870	903	904	данные отсутствуют	данные отсутствуют	данные отсутствуют	данные отсутствуют	данные отсутствуют

Государственный регистратор		ФГИС ЕГРН
полное наименование должности	подпись	инициалы, фамилия

М.П.

Выписка из Единого государственного реестра недвижимости об объекте недвижимости  
**Описание местоположения земельного участка**

<b>Земельный участок</b>			
(вид объекта недвижимости)			
Лист № ___ Раздела <b>3.1</b>	Всего листов раздела <b>3.1</b> : ___	Всего разделов: ___	Всего листов выписки: ___
<b>25.03.2020 № 99/2020/322139558</b>			
Кадастровый номер:		<b>52:35:0000000:817</b>	

Описание местоположения границ земельного участка							
Номер п/п	Номер точки		Дирекционный угол	Горизонтальное проложение, м	Описание закрепления на местности	Кадастровые номера смежных участков	Сведения об адресах правообладателей смежных земельных участков
	начальная	конечная					
1	2	3	4	5	6	7	8
871	904	905	данные отсутствуют	данные отсутствуют	данные отсутствуют	данные отсутствуют	данные отсутствуют
872	905	906	данные отсутствуют	данные отсутствуют	данные отсутствуют	данные отсутствуют	данные отсутствуют
873	906	907	данные отсутствуют	данные отсутствуют	данные отсутствуют	данные отсутствуют	данные отсутствуют
874	907	908	данные отсутствуют	данные отсутствуют	данные отсутствуют	данные отсутствуют	данные отсутствуют
875	908	909	данные отсутствуют	данные отсутствуют	данные отсутствуют	данные отсутствуют	данные отсутствуют
876	909	910	данные отсутствуют	данные отсутствуют	данные отсутствуют	данные отсутствуют	данные отсутствуют
877	910	911	данные отсутствуют	данные отсутствуют	данные отсутствуют	данные отсутствуют	данные отсутствуют
878	911	912	данные отсутствуют	данные отсутствуют	данные отсутствуют	данные отсутствуют	данные отсутствуют
879	912	913	данные отсутствуют	данные отсутствуют	данные отсутствуют	данные отсутствуют	данные отсутствуют
880	913	914	данные отсутствуют	данные отсутствуют	данные отсутствуют	данные отсутствуют	данные отсутствуют
881	914	915	данные отсутствуют	данные отсутствуют	данные отсутствуют	данные отсутствуют	данные отсутствуют
882	915	916	данные отсутствуют	данные отсутствуют	данные отсутствуют	данные отсутствуют	данные отсутствуют
883	916	917	данные отсутствуют	данные отсутствуют	данные отсутствуют	данные отсутствуют	данные отсутствуют
884	917	918	данные отсутствуют	данные отсутствуют	данные отсутствуют	данные отсутствуют	данные отсутствуют
885	918	919	данные отсутствуют	данные отсутствуют	данные отсутствуют	данные отсутствуют	данные отсутствуют

Государственный регистратор		ФГИС ЕГРН
полное наименование должности	подпись	инициалы, фамилия

М.П.

Выписка из Единого государственного реестра недвижимости об объекте недвижимости  
**Описание местоположения земельного участка**

<b>Земельный участок</b>			
(вид объекта недвижимости)			
Лист № ___ Раздела <b>3.1</b>	Всего листов раздела <b>3.1</b> : ___	Всего разделов: ___	Всего листов выписки: ___
<b>25.03.2020 № 99/2020/322139558</b>			
Кадастровый номер:		<b>52:35:0000000:817</b>	

Описание местоположения границ земельного участка							
Номер п/п	Номер точки		Дирекционный угол	Горизонтальное проложение, м	Описание закрепления на местности	Кадастровые номера смежных участков	Сведения об адресах правообладателей смежных земельных участков
	начальная	конечная					
1	2	3	4	5	6	7	8
886	919	920	данные отсутствуют	данные отсутствуют	данные отсутствуют	данные отсутствуют	данные отсутствуют
887	920	921	данные отсутствуют	данные отсутствуют	данные отсутствуют	данные отсутствуют	данные отсутствуют
888	921	922	данные отсутствуют	данные отсутствуют	данные отсутствуют	данные отсутствуют	данные отсутствуют
889	922	923	данные отсутствуют	данные отсутствуют	данные отсутствуют	данные отсутствуют	данные отсутствуют
890	923	924	данные отсутствуют	данные отсутствуют	данные отсутствуют	данные отсутствуют	данные отсутствуют
891	924	925	данные отсутствуют	данные отсутствуют	данные отсутствуют	данные отсутствуют	данные отсутствуют
892	925	926	данные отсутствуют	данные отсутствуют	данные отсутствуют	данные отсутствуют	данные отсутствуют
893	926	927	данные отсутствуют	данные отсутствуют	данные отсутствуют	данные отсутствуют	данные отсутствуют
894	927	928	данные отсутствуют	данные отсутствуют	данные отсутствуют	данные отсутствуют	данные отсутствуют
895	928	929	данные отсутствуют	данные отсутствуют	данные отсутствуют	данные отсутствуют	данные отсутствуют
896	929	930	данные отсутствуют	данные отсутствуют	данные отсутствуют	данные отсутствуют	данные отсутствуют
897	930	931	данные отсутствуют	данные отсутствуют	данные отсутствуют	данные отсутствуют	данные отсутствуют
898	931	932	данные отсутствуют	данные отсутствуют	данные отсутствуют	данные отсутствуют	данные отсутствуют
899	932	933	данные отсутствуют	данные отсутствуют	данные отсутствуют	данные отсутствуют	данные отсутствуют
900	933	934	данные отсутствуют	данные отсутствуют	данные отсутствуют	данные отсутствуют	данные отсутствуют



Государственный регистратор		ФГИС ЕГРН
полное наименование должности	подпись	инициалы, фамилия

М.П.

Выписка из Единого государственного реестра недвижимости об объекте недвижимости  
**Описание местоположения земельного участка**

<b>Земельный участок</b>			
(вид объекта недвижимости)			
Лист № ___ Раздела <b>3.1</b>	Всего листов раздела <b>3.1</b> : ___	Всего разделов: ___	Всего листов выписки: ___
<b>25.03.2020 № 99/2020/322139558</b>			
Кадастровый номер:		<b>52:35:0000000:817</b>	

Описание местоположения границ земельного участка							
Номер п/п	Номер точки		Дирекционный угол	Горизонтальное проложение, м	Описание закрепления на местности	Кадастровые номера смежных участков	Сведения об адресах правообладателей смежных земельных участков
	начальная	конечная					
1	2	3	4	5	6	7	8
901	934	935	данные отсутствуют	данные отсутствуют	данные отсутствуют	данные отсутствуют	данные отсутствуют
902	935	936	данные отсутствуют	данные отсутствуют	данные отсутствуют	данные отсутствуют	данные отсутствуют
903	936	937	данные отсутствуют	данные отсутствуют	данные отсутствуют	данные отсутствуют	данные отсутствуют
904	937	938	данные отсутствуют	данные отсутствуют	данные отсутствуют	данные отсутствуют	данные отсутствуют
905	938	939	данные отсутствуют	данные отсутствуют	данные отсутствуют	данные отсутствуют	данные отсутствуют
906	939	940	данные отсутствуют	данные отсутствуют	данные отсутствуют	данные отсутствуют	данные отсутствуют
907	940	941	данные отсутствуют	данные отсутствуют	данные отсутствуют	данные отсутствуют	данные отсутствуют
908	941	942	данные отсутствуют	данные отсутствуют	данные отсутствуют	данные отсутствуют	данные отсутствуют
909	942	943	данные отсутствуют	данные отсутствуют	данные отсутствуют	данные отсутствуют	данные отсутствуют
910	943	944	данные отсутствуют	данные отсутствуют	данные отсутствуют	данные отсутствуют	данные отсутствуют
911	944	945	данные отсутствуют	данные отсутствуют	данные отсутствуют	данные отсутствуют	данные отсутствуют
912	945	946	данные отсутствуют	данные отсутствуют	данные отсутствуют	данные отсутствуют	данные отсутствуют
913	946	947	данные отсутствуют	данные отсутствуют	данные отсутствуют	данные отсутствуют	данные отсутствуют
914	947	948	данные отсутствуют	данные отсутствуют	данные отсутствуют	данные отсутствуют	данные отсутствуют
915	948	949	данные отсутствуют	данные отсутствуют	данные отсутствуют	данные отсутствуют	данные отсутствуют

Государственный регистратор		ФГИС ЕГРН
полное наименование должности	подпись	инициалы, фамилия

М.П.

Выписка из Единого государственного реестра недвижимости об объекте недвижимости  
**Описание местоположения земельного участка**

<b>Земельный участок</b>			
(вид объекта недвижимости)			
Лист № ___ Раздела <b>3.1</b>	Всего листов раздела <b>3.1</b> : ___	Всего разделов: ___	Всего листов выписки: ___
<b>25.03.2020 № 99/2020/322139558</b>			
Кадастровый номер:		<b>52:35:0000000:817</b>	

Описание местоположения границ земельного участка							
Номер п/п	Номер точки		Дирекционный угол	Горизонтальное проложение, м	Описание закрепления на местности	Кадастровые номера смежных участков	Сведения об адресах правообладателей смежных земельных участков
	начальная	конечная					
1	2	3	4	5	6	7	8
916	949	950	данные отсутствуют	данные отсутствуют	данные отсутствуют	данные отсутствуют	данные отсутствуют
917	950	951	данные отсутствуют	данные отсутствуют	данные отсутствуют	данные отсутствуют	данные отсутствуют
918	951	952	данные отсутствуют	данные отсутствуют	данные отсутствуют	данные отсутствуют	данные отсутствуют
919	952	953	данные отсутствуют	данные отсутствуют	данные отсутствуют	данные отсутствуют	данные отсутствуют
920	953	954	данные отсутствуют	данные отсутствуют	данные отсутствуют	данные отсутствуют	данные отсутствуют
921	954	955	данные отсутствуют	данные отсутствуют	данные отсутствуют	данные отсутствуют	данные отсутствуют
922	955	956	данные отсутствуют	данные отсутствуют	данные отсутствуют	данные отсутствуют	данные отсутствуют
923	956	957	данные отсутствуют	данные отсутствуют	данные отсутствуют	данные отсутствуют	данные отсутствуют
924	957	958	данные отсутствуют	данные отсутствуют	данные отсутствуют	данные отсутствуют	данные отсутствуют
925	958	959	данные отсутствуют	данные отсутствуют	данные отсутствуют	данные отсутствуют	данные отсутствуют
926	959	960	данные отсутствуют	данные отсутствуют	данные отсутствуют	данные отсутствуют	данные отсутствуют
927	960	961	данные отсутствуют	данные отсутствуют	данные отсутствуют	данные отсутствуют	данные отсутствуют
928	961	962	данные отсутствуют	данные отсутствуют	данные отсутствуют	данные отсутствуют	данные отсутствуют
929	962	963	данные отсутствуют	данные отсутствуют	данные отсутствуют	данные отсутствуют	данные отсутствуют
930	963	964	данные отсутствуют	данные отсутствуют	данные отсутствуют	данные отсутствуют	данные отсутствуют

Государственный регистратор		ФГИС ЕГРН
полное наименование должности	подпись	инициалы, фамилия

М.П.

Выписка из Единого государственного реестра недвижимости об объекте недвижимости  
**Описание местоположения земельного участка**

<b>Земельный участок</b>			
(вид объекта недвижимости)			
Лист № ___ Раздела <b>3.1</b>	Всего листов раздела <b>3.1</b> : ___	Всего разделов: ___	Всего листов выписки: ___
<b>25.03.2020 № 99/2020/322139558</b>			
Кадастровый номер:		<b>52:35:0000000:817</b>	

Описание местоположения границ земельного участка							
Номер п/п	Номер точки		Дирекционный угол	Горизонтальное проложение, м	Описание закрепления на местности	Кадастровые номера смежных участков	Сведения об адресах правообладателей смежных земельных участков
	начальная	конечная					
1	2	3	4	5	6	7	8
931	964	965	данные отсутствуют	данные отсутствуют	данные отсутствуют	данные отсутствуют	данные отсутствуют
932	965	966	данные отсутствуют	данные отсутствуют	данные отсутствуют	данные отсутствуют	данные отсутствуют
933	966	967	данные отсутствуют	данные отсутствуют	данные отсутствуют	данные отсутствуют	данные отсутствуют
934	967	968	данные отсутствуют	данные отсутствуют	данные отсутствуют	данные отсутствуют	данные отсутствуют
935	968	969	данные отсутствуют	данные отсутствуют	данные отсутствуют	данные отсутствуют	данные отсутствуют
936	969	970	данные отсутствуют	данные отсутствуют	данные отсутствуют	данные отсутствуют	данные отсутствуют
937	970	971	данные отсутствуют	данные отсутствуют	данные отсутствуют	данные отсутствуют	данные отсутствуют
938	971	972	данные отсутствуют	данные отсутствуют	данные отсутствуют	данные отсутствуют	данные отсутствуют
939	972	973	данные отсутствуют	данные отсутствуют	данные отсутствуют	данные отсутствуют	данные отсутствуют
940	973	974	данные отсутствуют	данные отсутствуют	данные отсутствуют	данные отсутствуют	данные отсутствуют
941	974	975	данные отсутствуют	данные отсутствуют	данные отсутствуют	данные отсутствуют	данные отсутствуют
942	975	976	данные отсутствуют	данные отсутствуют	данные отсутствуют	данные отсутствуют	данные отсутствуют
943	976	977	данные отсутствуют	данные отсутствуют	данные отсутствуют	данные отсутствуют	данные отсутствуют
944	977	978	данные отсутствуют	данные отсутствуют	данные отсутствуют	данные отсутствуют	данные отсутствуют
945	978	979	данные отсутствуют	данные отсутствуют	данные отсутствуют	данные отсутствуют	данные отсутствуют

Государственный регистратор		ФГИС ЕГРН
полное наименование должности	подпись	инициалы, фамилия

М.П.

Выписка из Единого государственного реестра недвижимости об объекте недвижимости  
**Описание местоположения земельного участка**

<b>Земельный участок</b>			
(вид объекта недвижимости)			
Лист № ___ Раздела <b>3.1</b>	Всего листов раздела <b>3.1</b> : ___	Всего разделов: ___	Всего листов выписки: ___
<b>25.03.2020 № 99/2020/322139558</b>			
Кадастровый номер:		<b>52:35:0000000:817</b>	

Описание местоположения границ земельного участка							
Номер п/п	Номер точки		Дирекционный угол	Горизонтальное проложение, м	Описание закрепления на местности	Кадастровые номера смежных участков	Сведения об адресах правообладателей смежных земельных участков
	начальная	конечная					
1	2	3	4	5	6	7	8
946	979	980	данные отсутствуют	данные отсутствуют	данные отсутствуют	данные отсутствуют	данные отсутствуют
947	980	981	данные отсутствуют	данные отсутствуют	данные отсутствуют	данные отсутствуют	данные отсутствуют
948	981	982	данные отсутствуют	данные отсутствуют	данные отсутствуют	данные отсутствуют	данные отсутствуют
949	982	983	данные отсутствуют	данные отсутствуют	данные отсутствуют	данные отсутствуют	данные отсутствуют
950	983	984	данные отсутствуют	данные отсутствуют	данные отсутствуют	данные отсутствуют	данные отсутствуют
951	984	985	данные отсутствуют	данные отсутствуют	данные отсутствуют	данные отсутствуют	данные отсутствуют
952	985	986	данные отсутствуют	данные отсутствуют	данные отсутствуют	данные отсутствуют	данные отсутствуют
953	986	987	данные отсутствуют	данные отсутствуют	данные отсутствуют	данные отсутствуют	данные отсутствуют
954	987	660	данные отсутствуют	данные отсутствуют	данные отсутствуют	данные отсутствуют	данные отсутствуют
955	989	990	данные отсутствуют	данные отсутствуют	данные отсутствуют	данные отсутствуют	данные отсутствуют
956	990	991	данные отсутствуют	данные отсутствуют	данные отсутствуют	данные отсутствуют	данные отсутствуют
957	991	992	данные отсутствуют	данные отсутствуют	данные отсутствуют	данные отсутствуют	данные отсутствуют
958	992	993	данные отсутствуют	данные отсутствуют	данные отсутствуют	данные отсутствуют	данные отсутствуют
959	993	994	данные отсутствуют	данные отсутствуют	данные отсутствуют	данные отсутствуют	данные отсутствуют
960	994	995	данные отсутствуют	данные отсутствуют	данные отсутствуют	данные отсутствуют	данные отсутствуют



Государственный регистратор		ФГИС ЕГРН
полное наименование должности	подпись	инициалы, фамилия

М.П.

Выписка из Единого государственного реестра недвижимости об объекте недвижимости  
**Описание местоположения земельного участка**

<b>Земельный участок</b>			
(вид объекта недвижимости)			
Лист № ___ Раздела <b>3.1</b>	Всего листов раздела <b>3.1</b> : ___	Всего разделов: ___	Всего листов выписки: ___
<b>25.03.2020 № 99/2020/322139558</b>			
Кадастровый номер:		<b>52:35:0000000:817</b>	

Описание местоположения границ земельного участка							
Номер п/п	Номер точки		Дирекционный угол	Горизонтальное проложение, м	Описание закрепления на местности	Кадастровые номера смежных участков	Сведения об адресах правообладателей смежных земельных участков
	начальная	конечная					
1	2	3	4	5	6	7	8
961	995	996	данные отсутствуют	данные отсутствуют	данные отсутствуют	данные отсутствуют	данные отсутствуют
962	996	997	данные отсутствуют	данные отсутствуют	данные отсутствуют	данные отсутствуют	данные отсутствуют
963	997	998	данные отсутствуют	данные отсутствуют	данные отсутствуют	данные отсутствуют	данные отсутствуют
964	998	999	данные отсутствуют	данные отсутствуют	данные отсутствуют	данные отсутствуют	данные отсутствуют
965	999	1000	данные отсутствуют	данные отсутствуют	данные отсутствуют	данные отсутствуют	данные отсутствуют
966	1000	1001	данные отсутствуют	данные отсутствуют	данные отсутствуют	данные отсутствуют	данные отсутствуют
967	1001	1002	данные отсутствуют	данные отсутствуют	данные отсутствуют	данные отсутствуют	данные отсутствуют
968	1002	1003	данные отсутствуют	данные отсутствуют	данные отсутствуют	данные отсутствуют	данные отсутствуют
969	1003	1004	данные отсутствуют	данные отсутствуют	данные отсутствуют	данные отсутствуют	данные отсутствуют
970	1004	1005	данные отсутствуют	данные отсутствуют	данные отсутствуют	данные отсутствуют	данные отсутствуют
971	1005	1006	данные отсутствуют	данные отсутствуют	данные отсутствуют	данные отсутствуют	данные отсутствуют
972	1006	1007	данные отсутствуют	данные отсутствуют	данные отсутствуют	данные отсутствуют	данные отсутствуют
973	1007	1008	данные отсутствуют	данные отсутствуют	данные отсутствуют	данные отсутствуют	данные отсутствуют
974	1008	1009	данные отсутствуют	данные отсутствуют	данные отсутствуют	данные отсутствуют	данные отсутствуют
975	1009	1010	данные отсутствуют	данные отсутствуют	данные отсутствуют	данные отсутствуют	данные отсутствуют

Государственный регистратор		ФГИС ЕГРН
полное наименование должности	подпись	инициалы, фамилия

М.П.

Выписка из Единого государственного реестра недвижимости об объекте недвижимости  
**Описание местоположения земельного участка**

<b>Земельный участок</b>			
(вид объекта недвижимости)			
Лист № ___ Раздела <b>3.1</b>	Всего листов раздела <b>3.1</b> : ___	Всего разделов: ___	Всего листов выписки: ___
<b>25.03.2020 № 99/2020/322139558</b>			
Кадастровый номер:		<b>52:35:0000000:817</b>	

Описание местоположения границ земельного участка							
Номер п/п	Номер точки		Дирекционный угол	Горизонтальное проложение, м	Описание закрепления на местности	Кадастровые номера смежных участков	Сведения об адресах правообладателей смежных земельных участков
	начальная	конечная					
1	2	3	4	5	6	7	8
976	1010	1011	данные отсутствуют	данные отсутствуют	данные отсутствуют	данные отсутствуют	данные отсутствуют
977	1011	1012	данные отсутствуют	данные отсутствуют	данные отсутствуют	данные отсутствуют	данные отсутствуют
978	1012	1013	данные отсутствуют	данные отсутствуют	данные отсутствуют	данные отсутствуют	данные отсутствуют
979	1013	1014	данные отсутствуют	данные отсутствуют	данные отсутствуют	данные отсутствуют	данные отсутствуют
980	1014	1015	данные отсутствуют	данные отсутствуют	данные отсутствуют	данные отсутствуют	данные отсутствуют
981	1015	1016	данные отсутствуют	данные отсутствуют	данные отсутствуют	данные отсутствуют	данные отсутствуют
982	1016	989	данные отсутствуют	данные отсутствуют	данные отсутствуют	данные отсутствуют	данные отсутствуют
983	1018	1019	данные отсутствуют	данные отсутствуют	данные отсутствуют	данные отсутствуют	данные отсутствуют
984	1019	1020	данные отсутствуют	данные отсутствуют	данные отсутствуют	данные отсутствуют	данные отсутствуют
985	1020	1021	данные отсутствуют	данные отсутствуют	данные отсутствуют	данные отсутствуют	данные отсутствуют
986	1021	1022	данные отсутствуют	данные отсутствуют	данные отсутствуют	данные отсутствуют	данные отсутствуют
987	1022	1023	данные отсутствуют	данные отсутствуют	данные отсутствуют	данные отсутствуют	данные отсутствуют
988	1023	1024	данные отсутствуют	данные отсутствуют	данные отсутствуют	данные отсутствуют	данные отсутствуют
989	1024	1025	данные отсутствуют	данные отсутствуют	данные отсутствуют	данные отсутствуют	данные отсутствуют
990	1025	1026	данные отсутствуют	данные отсутствуют	данные отсутствуют	данные отсутствуют	данные отсутствуют

Государственный регистратор		ФГИС ЕГРН
полное наименование должности	подпись	инициалы, фамилия

М.П.

Выписка из Единого государственного реестра недвижимости об объекте недвижимости  
**Описание местоположения земельного участка**

<b>Земельный участок</b>			
(вид объекта недвижимости)			
Лист № ___ Раздела <b>3.1</b>	Всего листов раздела <b>3.1</b> : ___	Всего разделов: ___	Всего листов выписки: ___
<b>25.03.2020 № 99/2020/322139558</b>			
Кадастровый номер:		<b>52:35:0000000:817</b>	

Описание местоположения границ земельного участка							
Номер п/п	Номер точки		Дирекционный угол	Горизонтальное проложение, м	Описание закрепления на местности	Кадастровые номера смежных участков	Сведения об адресах правообладателей смежных земельных участков
	начальная	конечная					
1	2	3	4	5	6	7	8
991	1026	1027	данные отсутствуют	данные отсутствуют	данные отсутствуют	данные отсутствуют	данные отсутствуют
992	1027	1028	данные отсутствуют	данные отсутствуют	данные отсутствуют	данные отсутствуют	данные отсутствуют
993	1028	1029	данные отсутствуют	данные отсутствуют	данные отсутствуют	данные отсутствуют	данные отсутствуют
994	1029	1030	данные отсутствуют	данные отсутствуют	данные отсутствуют	данные отсутствуют	данные отсутствуют
995	1030	1031	данные отсутствуют	данные отсутствуют	данные отсутствуют	данные отсутствуют	данные отсутствуют
996	1031	1032	данные отсутствуют	данные отсутствуют	данные отсутствуют	данные отсутствуют	данные отсутствуют
997	1032	1018	данные отсутствуют	данные отсутствуют	данные отсутствуют	данные отсутствуют	данные отсутствуют
998	1034	1035	данные отсутствуют	данные отсутствуют	данные отсутствуют	данные отсутствуют	данные отсутствуют
999	1035	1036	данные отсутствуют	данные отсутствуют	данные отсутствуют	данные отсутствуют	данные отсутствуют
1000	1036	1037	данные отсутствуют	данные отсутствуют	данные отсутствуют	данные отсутствуют	данные отсутствуют
1001	1037	1038	данные отсутствуют	данные отсутствуют	данные отсутствуют	данные отсутствуют	данные отсутствуют
1002	1038	1039	данные отсутствуют	данные отсутствуют	данные отсутствуют	данные отсутствуют	данные отсутствуют
1003	1039	1040	данные отсутствуют	данные отсутствуют	данные отсутствуют	данные отсутствуют	данные отсутствуют
1004	1040	1041	данные отсутствуют	данные отсутствуют	данные отсутствуют	данные отсутствуют	данные отсутствуют
1005	1041	1042	данные отсутствуют	данные отсутствуют	данные отсутствуют	данные отсутствуют	данные отсутствуют

Государственный регистратор		ФГИС ЕГРН
полное наименование должности	подпись	инициалы, фамилия

М.П.

Выписка из Единого государственного реестра недвижимости об объекте недвижимости  
**Описание местоположения земельного участка**

<b>Земельный участок</b>			
(вид объекта недвижимости)			
Лист № ___ Раздела <b>3.1</b>	Всего листов раздела <b>3.1</b> : ___	Всего разделов: ___	Всего листов выписки: ___
<b>25.03.2020 № 99/2020/322139558</b>			
Кадастровый номер:		<b>52:35:0000000:817</b>	

Описание местоположения границ земельного участка							
Номер п/п	Номер точки		Дирекционный угол	Горизонтальное проложение, м	Описание закрепления на местности	Кадастровые номера смежных участков	Сведения об адресах правообладателей смежных земельных участков
	начальная	конечная					
1	2	3	4	5	6	7	8
1006	1042	1043	данные отсутствуют	данные отсутствуют	данные отсутствуют	данные отсутствуют	данные отсутствуют
1007	1043	1044	данные отсутствуют	данные отсутствуют	данные отсутствуют	данные отсутствуют	данные отсутствуют
1008	1044	1045	данные отсутствуют	данные отсутствуют	данные отсутствуют	данные отсутствуют	данные отсутствуют
1009	1045	1046	данные отсутствуют	данные отсутствуют	данные отсутствуют	данные отсутствуют	данные отсутствуют
1010	1046	1047	данные отсутствуют	данные отсутствуют	данные отсутствуют	данные отсутствуют	данные отсутствуют
1011	1047	1048	данные отсутствуют	данные отсутствуют	данные отсутствуют	данные отсутствуют	данные отсутствуют
1012	1048	1049	данные отсутствуют	данные отсутствуют	данные отсутствуют	данные отсутствуют	данные отсутствуют
1013	1049	1050	данные отсутствуют	данные отсутствуют	данные отсутствуют	данные отсутствуют	данные отсутствуют
1014	1050	1051	данные отсутствуют	данные отсутствуют	данные отсутствуют	данные отсутствуют	данные отсутствуют
1015	1051	1052	данные отсутствуют	данные отсутствуют	данные отсутствуют	данные отсутствуют	данные отсутствуют
1016	1052	1053	данные отсутствуют	данные отсутствуют	данные отсутствуют	данные отсутствуют	данные отсутствуют
1017	1053	1054	данные отсутствуют	данные отсутствуют	данные отсутствуют	данные отсутствуют	данные отсутствуют
1018	1054	1055	данные отсутствуют	данные отсутствуют	данные отсутствуют	данные отсутствуют	данные отсутствуют
1019	1055	1056	данные отсутствуют	данные отсутствуют	данные отсутствуют	данные отсутствуют	данные отсутствуют
1020	1056	1057	данные отсутствуют	данные отсутствуют	данные отсутствуют	данные отсутствуют	данные отсутствуют



Государственный регистратор		ФГИС ЕГРН
полное наименование должности	подпись	инициалы, фамилия

М.П.

Выписка из Единого государственного реестра недвижимости об объекте недвижимости  
**Описание местоположения земельного участка**

<b>Земельный участок</b>			
(вид объекта недвижимости)			
Лист № ___ Раздела <b>3.1</b>	Всего листов раздела <b>3.1</b> : ___	Всего разделов: ___	Всего листов выписки: ___
<b>25.03.2020 № 99/2020/322139558</b>			
Кадастровый номер:		<b>52:35:0000000:817</b>	

Описание местоположения границ земельного участка							
Номер п/п	Номер точки		Дирекционный угол	Горизонтальное проложение, м	Описание закрепления на местности	Кадастровые номера смежных участков	Сведения об адресах правообладателей смежных земельных участков
	начальная	конечная					
1	2	3	4	5	6	7	8
1021	1057	1058	данные отсутствуют	данные отсутствуют	данные отсутствуют	данные отсутствуют	данные отсутствуют
1022	1058	1059	данные отсутствуют	данные отсутствуют	данные отсутствуют	данные отсутствуют	данные отсутствуют
1023	1059	1060	данные отсутствуют	данные отсутствуют	данные отсутствуют	данные отсутствуют	данные отсутствуют
1024	1060	1061	данные отсутствуют	данные отсутствуют	данные отсутствуют	данные отсутствуют	данные отсутствуют
1025	1061	1062	данные отсутствуют	данные отсутствуют	данные отсутствуют	данные отсутствуют	данные отсутствуют
1026	1062	1063	данные отсутствуют	данные отсутствуют	данные отсутствуют	данные отсутствуют	данные отсутствуют
1027	1063	1064	данные отсутствуют	данные отсутствуют	данные отсутствуют	данные отсутствуют	данные отсутствуют
1028	1064	1065	данные отсутствуют	данные отсутствуют	данные отсутствуют	данные отсутствуют	данные отсутствуют
1029	1065	1066	данные отсутствуют	данные отсутствуют	данные отсутствуют	данные отсутствуют	данные отсутствуют
1030	1066	1067	данные отсутствуют	данные отсутствуют	данные отсутствуют	данные отсутствуют	данные отсутствуют
1031	1067	1068	данные отсутствуют	данные отсутствуют	данные отсутствуют	данные отсутствуют	данные отсутствуют
1032	1068	1069	данные отсутствуют	данные отсутствуют	данные отсутствуют	данные отсутствуют	данные отсутствуют
1033	1069	1070	данные отсутствуют	данные отсутствуют	данные отсутствуют	данные отсутствуют	данные отсутствуют
1034	1070	1071	данные отсутствуют	данные отсутствуют	данные отсутствуют	данные отсутствуют	данные отсутствуют
1035	1071	1072	данные отсутствуют	данные отсутствуют	данные отсутствуют	данные отсутствуют	данные отсутствуют

Государственный регистратор		ФГИС ЕГРН
полное наименование должности	подпись	инициалы, фамилия

М.П.

Выписка из Единого государственного реестра недвижимости об объекте недвижимости  
**Описание местоположения земельного участка**

<b>Земельный участок</b>			
(вид объекта недвижимости)			
Лист № ___ Раздела <b>3.1</b>	Всего листов раздела <b>3.1</b> : ___	Всего разделов: ___	Всего листов выписки: ___
<b>25.03.2020 № 99/2020/322139558</b>			
Кадастровый номер:		<b>52:35:0000000:817</b>	

Описание местоположения границ земельного участка							
Номер п/п	Номер точки		Дирекционный угол	Горизонтальное проложение, м	Описание закрепления на местности	Кадастровые номера смежных участков	Сведения об адресах правообладателей смежных земельных участков
	начальная	конечная					
1	2	3	4	5	6	7	8
1036	1072	1073	данные отсутствуют	данные отсутствуют	данные отсутствуют	данные отсутствуют	данные отсутствуют
1037	1073	1074	данные отсутствуют	данные отсутствуют	данные отсутствуют	данные отсутствуют	данные отсутствуют
1038	1074	1075	данные отсутствуют	данные отсутствуют	данные отсутствуют	данные отсутствуют	данные отсутствуют
1039	1075	1076	данные отсутствуют	данные отсутствуют	данные отсутствуют	данные отсутствуют	данные отсутствуют
1040	1076	1077	данные отсутствуют	данные отсутствуют	данные отсутствуют	данные отсутствуют	данные отсутствуют
1041	1077	1078	данные отсутствуют	данные отсутствуют	данные отсутствуют	данные отсутствуют	данные отсутствуют
1042	1078	1079	данные отсутствуют	данные отсутствуют	данные отсутствуют	данные отсутствуют	данные отсутствуют
1043	1079	1080	данные отсутствуют	данные отсутствуют	данные отсутствуют	данные отсутствуют	данные отсутствуют
1044	1080	1081	данные отсутствуют	данные отсутствуют	данные отсутствуют	данные отсутствуют	данные отсутствуют
1045	1081	1082	данные отсутствуют	данные отсутствуют	данные отсутствуют	данные отсутствуют	данные отсутствуют
1046	1082	1083	данные отсутствуют	данные отсутствуют	данные отсутствуют	данные отсутствуют	данные отсутствуют
1047	1083	1084	данные отсутствуют	данные отсутствуют	данные отсутствуют	данные отсутствуют	данные отсутствуют
1048	1084	1085	данные отсутствуют	данные отсутствуют	данные отсутствуют	данные отсутствуют	данные отсутствуют
1049	1085	1086	данные отсутствуют	данные отсутствуют	данные отсутствуют	данные отсутствуют	данные отсутствуют
1050	1086	1087	данные отсутствуют	данные отсутствуют	данные отсутствуют	данные отсутствуют	данные отсутствуют

Государственный регистратор		ФГИС ЕГРН
полное наименование должности	подпись	инициалы, фамилия

М.П.

Выписка из Единого государственного реестра недвижимости об объекте недвижимости  
**Описание местоположения земельного участка**

<b>Земельный участок</b>			
(вид объекта недвижимости)			
Лист № ___ Раздела <b>3.1</b>	Всего листов раздела <b>3.1</b> : ___	Всего разделов: ___	Всего листов выписки: ___
<b>25.03.2020 № 99/2020/322139558</b>			
Кадастровый номер:		<b>52:35:0000000:817</b>	

Описание местоположения границ земельного участка							
Номер п/п	Номер точки		Дирекционный угол	Горизонтальное проложение, м	Описание закрепления на местности	Кадастровые номера смежных участков	Сведения об адресах правообладателей смежных земельных участков
	начальная	конечная					
1	2	3	4	5	6	7	8
1051	1087	1088	данные отсутствуют	данные отсутствуют	данные отсутствуют	данные отсутствуют	данные отсутствуют
1052	1088	1089	данные отсутствуют	данные отсутствуют	данные отсутствуют	данные отсутствуют	данные отсутствуют
1053	1089	1090	данные отсутствуют	данные отсутствуют	данные отсутствуют	данные отсутствуют	данные отсутствуют
1054	1090	1091	данные отсутствуют	данные отсутствуют	данные отсутствуют	данные отсутствуют	данные отсутствуют
1055	1091	1092	данные отсутствуют	данные отсутствуют	данные отсутствуют	данные отсутствуют	данные отсутствуют
1056	1092	1093	данные отсутствуют	данные отсутствуют	данные отсутствуют	данные отсутствуют	данные отсутствуют
1057	1093	1094	данные отсутствуют	данные отсутствуют	данные отсутствуют	данные отсутствуют	данные отсутствуют
1058	1094	1095	данные отсутствуют	данные отсутствуют	данные отсутствуют	данные отсутствуют	данные отсутствуют
1059	1095	1096	данные отсутствуют	данные отсутствуют	данные отсутствуют	данные отсутствуют	данные отсутствуют
1060	1096	1034	данные отсутствуют	данные отсутствуют	данные отсутствуют	данные отсутствуют	данные отсутствуют
1061	1098	1099	данные отсутствуют	данные отсутствуют	данные отсутствуют	данные отсутствуют	данные отсутствуют
1062	1099	1100	данные отсутствуют	данные отсутствуют	данные отсутствуют	данные отсутствуют	данные отсутствуют
1063	1100	1101	данные отсутствуют	данные отсутствуют	данные отсутствуют	данные отсутствуют	данные отсутствуют
1064	1101	1102	данные отсутствуют	данные отсутствуют	данные отсутствуют	данные отсутствуют	данные отсутствуют
1065	1102	1103	данные отсутствуют	данные отсутствуют	данные отсутствуют	данные отсутствуют	данные отсутствуют

Государственный регистратор		ФГИС ЕГРН
полное наименование должности	подпись	инициалы, фамилия

М.П.

Выписка из Единого государственного реестра недвижимости об объекте недвижимости  
**Описание местоположения земельного участка**

<b>Земельный участок</b>			
(вид объекта недвижимости)			
Лист № ___ Раздела <b>3.1</b>	Всего листов раздела <b>3.1</b> : ___	Всего разделов: ___	Всего листов выписки: ___
<b>25.03.2020 № 99/2020/322139558</b>			
Кадастровый номер:		<b>52:35:0000000:817</b>	

Описание местоположения границ земельного участка							
Номер п/п	Номер точки		Дирекционный угол	Горизонтальное проложение, м	Описание закрепления на местности	Кадастровые номера смежных участков	Сведения об адресах правообладателей смежных земельных участков
	начальная	конечная					
1	2	3	4	5	6	7	8
1066	1103	1104	данные отсутствуют	данные отсутствуют	данные отсутствуют	данные отсутствуют	данные отсутствуют
1067	1104	1105	данные отсутствуют	данные отсутствуют	данные отсутствуют	данные отсутствуют	данные отсутствуют
1068	1105	1106	данные отсутствуют	данные отсутствуют	данные отсутствуют	данные отсутствуют	данные отсутствуют
1069	1106	1107	данные отсутствуют	данные отсутствуют	данные отсутствуют	данные отсутствуют	данные отсутствуют
1070	1107	1108	данные отсутствуют	данные отсутствуют	данные отсутствуют	данные отсутствуют	данные отсутствуют
1071	1108	1109	данные отсутствуют	данные отсутствуют	данные отсутствуют	данные отсутствуют	данные отсутствуют
1072	1109	1110	данные отсутствуют	данные отсутствуют	данные отсутствуют	данные отсутствуют	данные отсутствуют
1073	1110	1111	данные отсутствуют	данные отсутствуют	данные отсутствуют	данные отсутствуют	данные отсутствуют
1074	1111	1112	данные отсутствуют	данные отсутствуют	данные отсутствуют	данные отсутствуют	данные отсутствуют
1075	1112	1113	данные отсутствуют	данные отсутствуют	данные отсутствуют	данные отсутствуют	данные отсутствуют
1076	1113	1114	данные отсутствуют	данные отсутствуют	данные отсутствуют	данные отсутствуют	данные отсутствуют
1077	1114	1115	данные отсутствуют	данные отсутствуют	данные отсутствуют	данные отсутствуют	данные отсутствуют
1078	1115	1116	данные отсутствуют	данные отсутствуют	данные отсутствуют	данные отсутствуют	данные отсутствуют
1079	1116	1117	данные отсутствуют	данные отсутствуют	данные отсутствуют	данные отсутствуют	данные отсутствуют
1080	1117	1118	данные отсутствуют	данные отсутствуют	данные отсутствуют	данные отсутствуют	данные отсутствуют



Государственный регистратор		ФГИС ЕГРН
полное наименование должности	подпись	инициалы, фамилия

М.П.

Выписка из Единого государственного реестра недвижимости об объекте недвижимости  
**Описание местоположения земельного участка**

<b>Земельный участок</b>			
(вид объекта недвижимости)			
Лист № ___ Раздела <b>3.1</b>	Всего листов раздела <b>3.1</b> : ___	Всего разделов: ___	Всего листов выписки: ___
<b>25.03.2020 № 99/2020/322139558</b>			
Кадастровый номер:		<b>52:35:0000000:817</b>	

Описание местоположения границ земельного участка							
Номер п/п	Номер точки		Дирекционный угол	Горизонтальное проложение, м	Описание закрепления на местности	Кадастровые номера смежных участков	Сведения об адресах правообладателей смежных земельных участков
	начальная	конечная					
1	2	3	4	5	6	7	8
1081	1118	1119	данные отсутствуют	данные отсутствуют	данные отсутствуют	данные отсутствуют	данные отсутствуют
1082	1119	1120	данные отсутствуют	данные отсутствуют	данные отсутствуют	данные отсутствуют	данные отсутствуют
1083	1120	1121	данные отсутствуют	данные отсутствуют	данные отсутствуют	данные отсутствуют	данные отсутствуют
1084	1121	1122	данные отсутствуют	данные отсутствуют	данные отсутствуют	данные отсутствуют	данные отсутствуют
1085	1122	1123	данные отсутствуют	данные отсутствуют	данные отсутствуют	данные отсутствуют	данные отсутствуют
1086	1123	1124	данные отсутствуют	данные отсутствуют	данные отсутствуют	данные отсутствуют	данные отсутствуют
1087	1124	1125	данные отсутствуют	данные отсутствуют	данные отсутствуют	данные отсутствуют	данные отсутствуют
1088	1125	1126	данные отсутствуют	данные отсутствуют	данные отсутствуют	данные отсутствуют	данные отсутствуют
1089	1126	1127	данные отсутствуют	данные отсутствуют	данные отсутствуют	данные отсутствуют	данные отсутствуют
1090	1127	1128	данные отсутствуют	данные отсутствуют	данные отсутствуют	данные отсутствуют	данные отсутствуют
1091	1128	1129	данные отсутствуют	данные отсутствуют	данные отсутствуют	данные отсутствуют	данные отсутствуют
1092	1129	1130	данные отсутствуют	данные отсутствуют	данные отсутствуют	данные отсутствуют	данные отсутствуют
1093	1130	1131	данные отсутствуют	данные отсутствуют	данные отсутствуют	данные отсутствуют	данные отсутствуют
1094	1131	1132	данные отсутствуют	данные отсутствуют	данные отсутствуют	данные отсутствуют	данные отсутствуют
1095	1132	1133	данные отсутствуют	данные отсутствуют	данные отсутствуют	данные отсутствуют	данные отсутствуют

Государственный регистратор		ФГИС ЕГРН
полное наименование должности	подпись	инициалы, фамилия

М.П.

## Описание местоположения земельного участка

<b>Земельный участок</b>			
(вид объекта недвижимости)			
Лист № ___ Раздела <b>3.1</b>	Всего листов раздела <b>3.1</b> : ___	Всего разделов: ___	Всего листов выписки: ___
<b>25.03.2020 № 99/2020/322139558</b>			
Кадастровый номер:		<b>52:35:0000000:817</b>	

Описание местоположения границ земельного участка							
Номер п/п	Номер точки		Дирекционный угол	Горизонтальное проложение, м	Описание закрепления на местности	Кадастровые номера смежных участков	Сведения об адресах правообладателей смежных земельных участков
	начальная	конечная					
1	2	3	4	5	6	7	8
1096	1133	1134	данные отсутствуют	данные отсутствуют	данные отсутствуют	данные отсутствуют	данные отсутствуют
1097	1134	1135	данные отсутствуют	данные отсутствуют	данные отсутствуют	данные отсутствуют	данные отсутствуют
1098	1135	1136	данные отсутствуют	данные отсутствуют	данные отсутствуют	данные отсутствуют	данные отсутствуют
1099	1136	1137	данные отсутствуют	данные отсутствуют	данные отсутствуют	данные отсутствуют	данные отсутствуют
1100	1137	1138	данные отсутствуют	данные отсутствуют	данные отсутствуют	данные отсутствуют	данные отсутствуют
1101	1138	1139	данные отсутствуют	данные отсутствуют	данные отсутствуют	данные отсутствуют	данные отсутствуют
1102	1139	1140	данные отсутствуют	данные отсутствуют	данные отсутствуют	данные отсутствуют	данные отсутствуют
1103	1140	1141	данные отсутствуют	данные отсутствуют	данные отсутствуют	данные отсутствуют	данные отсутствуют
1104	1141	1142	данные отсутствуют	данные отсутствуют	данные отсутствуют	данные отсутствуют	данные отсутствуют
1105	1142	1143	данные отсутствуют	данные отсутствуют	данные отсутствуют	данные отсутствуют	данные отсутствуют
1106	1143	1144	данные отсутствуют	данные отсутствуют	данные отсутствуют	данные отсутствуют	данные отсутствуют
1107	1144	1145	данные отсутствуют	данные отсутствуют	данные отсутствуют	данные отсутствуют	данные отсутствуют
1108	1145	1146	данные отсутствуют	данные отсутствуют	данные отсутствуют	данные отсутствуют	данные отсутствуют
1109	1146	1147	данные отсутствуют	данные отсутствуют	данные отсутствуют	данные отсутствуют	данные отсутствуют
1110	1147	1148	данные отсутствуют	данные отсутствуют	данные отсутствуют	данные отсутствуют	данные отсутствуют

Государственный регистратор		ФГИС ЕГРН
полное наименование должности	подпись	инициалы, фамилия

М.П.

Выписка из Единого государственного реестра недвижимости об объекте недвижимости  
**Описание местоположения земельного участка**

<b>Земельный участок</b>			
(вид объекта недвижимости)			
Лист № ___ Раздела <b>3.1</b>	Всего листов раздела <b>3.1</b> : ___	Всего разделов: ___	Всего листов выписки: ___
<b>25.03.2020 № 99/2020/322139558</b>			
Кадастровый номер:		<b>52:35:0000000:817</b>	

Описание местоположения границ земельного участка							
Номер п/п	Номер точки		Дирекционный угол	Горизонтальное проложение, м	Описание закрепления на местности	Кадастровые номера смежных участков	Сведения об адресах правообладателей смежных земельных участков
	начальная	конечная					
1	2	3	4	5	6	7	8
1111	1148	1149	данные отсутствуют	данные отсутствуют	данные отсутствуют	данные отсутствуют	данные отсутствуют
1112	1149	1150	данные отсутствуют	данные отсутствуют	данные отсутствуют	данные отсутствуют	данные отсутствуют
1113	1150	1151	данные отсутствуют	данные отсутствуют	данные отсутствуют	данные отсутствуют	данные отсутствуют
1114	1151	1152	данные отсутствуют	данные отсутствуют	данные отсутствуют	данные отсутствуют	данные отсутствуют
1115	1152	1153	данные отсутствуют	данные отсутствуют	данные отсутствуют	данные отсутствуют	данные отсутствуют
1116	1153	1154	данные отсутствуют	данные отсутствуют	данные отсутствуют	данные отсутствуют	данные отсутствуют
1117	1154	1155	данные отсутствуют	данные отсутствуют	данные отсутствуют	данные отсутствуют	данные отсутствуют
1118	1155	1156	данные отсутствуют	данные отсутствуют	данные отсутствуют	данные отсутствуют	данные отсутствуют
1119	1156	1157	данные отсутствуют	данные отсутствуют	данные отсутствуют	данные отсутствуют	данные отсутствуют
1120	1157	1158	данные отсутствуют	данные отсутствуют	данные отсутствуют	данные отсутствуют	данные отсутствуют
1121	1158	1159	данные отсутствуют	данные отсутствуют	данные отсутствуют	данные отсутствуют	данные отсутствуют
1122	1159	1160	данные отсутствуют	данные отсутствуют	данные отсутствуют	данные отсутствуют	данные отсутствуют
1123	1160	1161	данные отсутствуют	данные отсутствуют	данные отсутствуют	данные отсутствуют	данные отсутствуют
1124	1161	1162	данные отсутствуют	данные отсутствуют	данные отсутствуют	данные отсутствуют	данные отсутствуют
1125	1162	1163	данные отсутствуют	данные отсутствуют	данные отсутствуют	данные отсутствуют	данные отсутствуют

Государственный регистратор		ФГИС ЕГРН
полное наименование должности	подпись	инициалы, фамилия

М.П.

Выписка из Единого государственного реестра недвижимости об объекте недвижимости  
**Описание местоположения земельного участка**

<b>Земельный участок</b>			
(вид объекта недвижимости)			
Лист № ___ Раздела <b>3.1</b>	Всего листов раздела <b>3.1</b> : ___	Всего разделов: ___	Всего листов выписки: ___
<b>25.03.2020 № 99/2020/322139558</b>			
Кадастровый номер:		<b>52:35:0000000:817</b>	

Описание местоположения границ земельного участка							
Номер п/п	Номер точки		Дирекционный угол	Горизонтальное проложение, м	Описание закрепления на местности	Кадастровые номера смежных участков	Сведения об адресах правообладателей смежных земельных участков
	начальная	конечная					
1	2	3	4	5	6	7	8
1126	1163	1164	данные отсутствуют	данные отсутствуют	данные отсутствуют	данные отсутствуют	данные отсутствуют
1127	1164	1165	данные отсутствуют	данные отсутствуют	данные отсутствуют	данные отсутствуют	данные отсутствуют
1128	1165	1166	данные отсутствуют	данные отсутствуют	данные отсутствуют	данные отсутствуют	данные отсутствуют
1129	1166	1167	данные отсутствуют	данные отсутствуют	данные отсутствуют	данные отсутствуют	данные отсутствуют
1130	1167	1168	данные отсутствуют	данные отсутствуют	данные отсутствуют	данные отсутствуют	данные отсутствуют
1131	1168	1169	данные отсутствуют	данные отсутствуют	данные отсутствуют	данные отсутствуют	данные отсутствуют
1132	1169	1170	данные отсутствуют	данные отсутствуют	данные отсутствуют	данные отсутствуют	данные отсутствуют
1133	1170	1171	данные отсутствуют	данные отсутствуют	данные отсутствуют	данные отсутствуют	данные отсутствуют
1134	1171	1172	данные отсутствуют	данные отсутствуют	данные отсутствуют	данные отсутствуют	данные отсутствуют
1135	1172	1173	данные отсутствуют	данные отсутствуют	данные отсутствуют	данные отсутствуют	данные отсутствуют
1136	1173	1174	данные отсутствуют	данные отсутствуют	данные отсутствуют	данные отсутствуют	данные отсутствуют
1137	1174	1175	данные отсутствуют	данные отсутствуют	данные отсутствуют	данные отсутствуют	данные отсутствуют
1138	1175	1176	данные отсутствуют	данные отсутствуют	данные отсутствуют	данные отсутствуют	данные отсутствуют
1139	1176	1177	данные отсутствуют	данные отсутствуют	данные отсутствуют	данные отсутствуют	данные отсутствуют
1140	1177	1178	данные отсутствуют	данные отсутствуют	данные отсутствуют	данные отсутствуют	данные отсутствуют



Государственный регистратор		ФГИС ЕГРН
полное наименование должности	подпись	инициалы, фамилия

М.П.

Выписка из Единого государственного реестра недвижимости об объекте недвижимости  
**Описание местоположения земельного участка**

<b>Земельный участок</b>			
(вид объекта недвижимости)			
Лист № ___ Раздела <b>3.1</b>	Всего листов раздела <b>3.1</b> : ___	Всего разделов: ___	Всего листов выписки: ___
<b>25.03.2020 № 99/2020/322139558</b>			
Кадастровый номер:		<b>52:35:0000000:817</b>	

Описание местоположения границ земельного участка							
Номер п/п	Номер точки		Дирекционный угол	Горизонтальное проложение, м	Описание закрепления на местности	Кадастровые номера смежных участков	Сведения об адресах правообладателей смежных земельных участков
	начальная	конечная					
1	2	3	4	5	6	7	8
1141	1178	1179	данные отсутствуют	данные отсутствуют	данные отсутствуют	данные отсутствуют	данные отсутствуют
1142	1179	1180	данные отсутствуют	данные отсутствуют	данные отсутствуют	данные отсутствуют	данные отсутствуют
1143	1180	1181	данные отсутствуют	данные отсутствуют	данные отсутствуют	данные отсутствуют	данные отсутствуют
1144	1181	1182	данные отсутствуют	данные отсутствуют	данные отсутствуют	данные отсутствуют	данные отсутствуют
1145	1182	1183	данные отсутствуют	данные отсутствуют	данные отсутствуют	данные отсутствуют	данные отсутствуют
1146	1183	1184	данные отсутствуют	данные отсутствуют	данные отсутствуют	данные отсутствуют	данные отсутствуют
1147	1184	1185	данные отсутствуют	данные отсутствуют	данные отсутствуют	данные отсутствуют	данные отсутствуют
1148	1185	1186	данные отсутствуют	данные отсутствуют	данные отсутствуют	данные отсутствуют	данные отсутствуют
1149	1186	1187	данные отсутствуют	данные отсутствуют	данные отсутствуют	данные отсутствуют	данные отсутствуют
1150	1187	1188	данные отсутствуют	данные отсутствуют	данные отсутствуют	данные отсутствуют	данные отсутствуют
1151	1188	1189	данные отсутствуют	данные отсутствуют	данные отсутствуют	данные отсутствуют	данные отсутствуют
1152	1189	1190	данные отсутствуют	данные отсутствуют	данные отсутствуют	данные отсутствуют	данные отсутствуют
1153	1190	1191	данные отсутствуют	данные отсутствуют	данные отсутствуют	данные отсутствуют	данные отсутствуют
1154	1191	1192	данные отсутствуют	данные отсутствуют	данные отсутствуют	данные отсутствуют	данные отсутствуют
1155	1192	1193	данные отсутствуют	данные отсутствуют	данные отсутствуют	данные отсутствуют	данные отсутствуют

Государственный регистратор		ФГИС ЕГРН
полное наименование должности	подпись	инициалы, фамилия

М.П.

Выписка из Единого государственного реестра недвижимости об объекте недвижимости  
**Описание местоположения земельного участка**

<b>Земельный участок</b>			
(вид объекта недвижимости)			
Лист № ___ Раздела <b>3.1</b>	Всего листов раздела <b>3.1</b> : ___	Всего разделов: ___	Всего листов выписки: ___
<b>25.03.2020 № 99/2020/322139558</b>			
Кадастровый номер:		<b>52:35:0000000:817</b>	

Описание местоположения границ земельного участка							
Номер п/п	Номер точки		Дирекционный угол	Горизонтальное проложение, м	Описание закрепления на местности	Кадастровые номера смежных участков	Сведения об адресах правообладателей смежных земельных участков
	начальная	конечная					
1	2	3	4	5	6	7	8
1156	1193	1194	данные отсутствуют	данные отсутствуют	данные отсутствуют	данные отсутствуют	данные отсутствуют
1157	1194	1195	данные отсутствуют	данные отсутствуют	данные отсутствуют	данные отсутствуют	данные отсутствуют
1158	1195	1196	данные отсутствуют	данные отсутствуют	данные отсутствуют	данные отсутствуют	данные отсутствуют
1159	1196	1197	данные отсутствуют	данные отсутствуют	данные отсутствуют	данные отсутствуют	данные отсутствуют
1160	1197	1198	данные отсутствуют	данные отсутствуют	данные отсутствуют	данные отсутствуют	данные отсутствуют
1161	1198	1199	данные отсутствуют	данные отсутствуют	данные отсутствуют	данные отсутствуют	данные отсутствуют
1162	1199	1200	данные отсутствуют	данные отсутствуют	данные отсутствуют	данные отсутствуют	данные отсутствуют
1163	1200	1201	данные отсутствуют	данные отсутствуют	данные отсутствуют	данные отсутствуют	данные отсутствуют
1164	1201	1202	данные отсутствуют	данные отсутствуют	данные отсутствуют	данные отсутствуют	данные отсутствуют
1165	1202	1203	данные отсутствуют	данные отсутствуют	данные отсутствуют	данные отсутствуют	данные отсутствуют
1166	1203	1204	данные отсутствуют	данные отсутствуют	данные отсутствуют	данные отсутствуют	данные отсутствуют
1167	1204	1205	данные отсутствуют	данные отсутствуют	данные отсутствуют	данные отсутствуют	данные отсутствуют
1168	1205	1206	данные отсутствуют	данные отсутствуют	данные отсутствуют	данные отсутствуют	данные отсутствуют
1169	1206	1207	данные отсутствуют	данные отсутствуют	данные отсутствуют	данные отсутствуют	данные отсутствуют
1170	1207	1208	данные отсутствуют	данные отсутствуют	данные отсутствуют	данные отсутствуют	данные отсутствуют

Государственный регистратор		ФГИС ЕГРН
полное наименование должности	подпись	инициалы, фамилия

М.П.

Выписка из Единого государственного реестра недвижимости об объекте недвижимости  
**Описание местоположения земельного участка**

<b>Земельный участок</b>			
(вид объекта недвижимости)			
Лист № ___ Раздела <b>3.1</b>	Всего листов раздела <b>3.1</b> : ___	Всего разделов: ___	Всего листов выписки: ___
<b>25.03.2020 № 99/2020/322139558</b>			
Кадастровый номер:		<b>52:35:0000000:817</b>	

Описание местоположения границ земельного участка							
Номер п/п	Номер точки		Дирекционный угол	Горизонтальное проложение, м	Описание закрепления на местности	Кадастровые номера смежных участков	Сведения об адресах правообладателей смежных земельных участков
	начальная	конечная					
1	2	3	4	5	6	7	8
1171	1208	1209	данные отсутствуют	данные отсутствуют	данные отсутствуют	данные отсутствуют	данные отсутствуют
1172	1209	1210	данные отсутствуют	данные отсутствуют	данные отсутствуют	данные отсутствуют	данные отсутствуют
1173	1210	1211	данные отсутствуют	данные отсутствуют	данные отсутствуют	данные отсутствуют	данные отсутствуют
1174	1211	1212	данные отсутствуют	данные отсутствуют	данные отсутствуют	данные отсутствуют	данные отсутствуют
1175	1212	1213	данные отсутствуют	данные отсутствуют	данные отсутствуют	данные отсутствуют	данные отсутствуют
1176	1213	1214	данные отсутствуют	данные отсутствуют	данные отсутствуют	данные отсутствуют	данные отсутствуют
1177	1214	1215	данные отсутствуют	данные отсутствуют	данные отсутствуют	данные отсутствуют	данные отсутствуют
1178	1215	1216	данные отсутствуют	данные отсутствуют	данные отсутствуют	данные отсутствуют	данные отсутствуют
1179	1216	1217	данные отсутствуют	данные отсутствуют	данные отсутствуют	данные отсутствуют	данные отсутствуют
1180	1217	1218	данные отсутствуют	данные отсутствуют	данные отсутствуют	данные отсутствуют	данные отсутствуют
1181	1218	1219	данные отсутствуют	данные отсутствуют	данные отсутствуют	данные отсутствуют	данные отсутствуют
1182	1219	1220	данные отсутствуют	данные отсутствуют	данные отсутствуют	данные отсутствуют	данные отсутствуют
1183	1220	1221	данные отсутствуют	данные отсутствуют	данные отсутствуют	данные отсутствуют	данные отсутствуют
1184	1221	1222	данные отсутствуют	данные отсутствуют	данные отсутствуют	данные отсутствуют	данные отсутствуют
1185	1222	1223	данные отсутствуют	данные отсутствуют	данные отсутствуют	данные отсутствуют	данные отсутствуют

Государственный регистратор		ФГИС ЕГРН
полное наименование должности	подпись	инициалы, фамилия

М.П.

Выписка из Единого государственного реестра недвижимости об объекте недвижимости  
**Описание местоположения земельного участка**

<b>Земельный участок</b>			
(вид объекта недвижимости)			
Лист № ___ Раздела <b>3.1</b>	Всего листов раздела <b>3.1</b> : ___	Всего разделов: ___	Всего листов выписки: ___
<b>25.03.2020 № 99/2020/322139558</b>			
Кадастровый номер:		<b>52:35:0000000:817</b>	

Описание местоположения границ земельного участка							
Номер п/п	Номер точки		Дирекционный угол	Горизонтальное проложение, м	Описание закрепления на местности	Кадастровые номера смежных участков	Сведения об адресах правообладателей смежных земельных участков
	начальная	конечная					
1	2	3	4	5	6	7	8
1186	1223	1224	данные отсутствуют	данные отсутствуют	данные отсутствуют	данные отсутствуют	данные отсутствуют
1187	1224	1225	данные отсутствуют	данные отсутствуют	данные отсутствуют	данные отсутствуют	данные отсутствуют
1188	1225	1226	данные отсутствуют	данные отсутствуют	данные отсутствуют	данные отсутствуют	данные отсутствуют
1189	1226	1227	данные отсутствуют	данные отсутствуют	данные отсутствуют	данные отсутствуют	данные отсутствуют
1190	1227	1228	данные отсутствуют	данные отсутствуют	данные отсутствуют	данные отсутствуют	данные отсутствуют
1191	1228	1229	данные отсутствуют	данные отсутствуют	данные отсутствуют	данные отсутствуют	данные отсутствуют
1192	1229	1230	данные отсутствуют	данные отсутствуют	данные отсутствуют	данные отсутствуют	данные отсутствуют
1193	1230	1231	данные отсутствуют	данные отсутствуют	данные отсутствуют	данные отсутствуют	данные отсутствуют
1194	1231	1232	данные отсутствуют	данные отсутствуют	данные отсутствуют	данные отсутствуют	данные отсутствуют
1195	1232	1233	данные отсутствуют	данные отсутствуют	данные отсутствуют	данные отсутствуют	данные отсутствуют
1196	1233	1234	данные отсутствуют	данные отсутствуют	данные отсутствуют	данные отсутствуют	данные отсутствуют
1197	1234	1235	данные отсутствуют	данные отсутствуют	данные отсутствуют	данные отсутствуют	данные отсутствуют
1198	1235	1236	данные отсутствуют	данные отсутствуют	данные отсутствуют	данные отсутствуют	данные отсутствуют
1199	1236	1237	данные отсутствуют	данные отсутствуют	данные отсутствуют	данные отсутствуют	данные отсутствуют
1200	1237	1238	данные отсутствуют	данные отсутствуют	данные отсутствуют	данные отсутствуют	данные отсутствуют



Государственный регистратор		ФГИС ЕГРН
полное наименование должности	подпись	инициалы, фамилия

М.П.

Выписка из Единого государственного реестра недвижимости об объекте недвижимости  
**Описание местоположения земельного участка**

<b>Земельный участок</b>			
(вид объекта недвижимости)			
Лист № ___ Раздела <b>3.1</b>	Всего листов раздела <b>3.1</b> : ___	Всего разделов: ___	Всего листов выписки: ___
<b>25.03.2020 № 99/2020/322139558</b>			
Кадастровый номер:		<b>52:35:0000000:817</b>	

Описание местоположения границ земельного участка							
Номер п/п	Номер точки		Дирекционный угол	Горизонтальное проложение, м	Описание закрепления на местности	Кадастровые номера смежных участков	Сведения об адресах правообладателей смежных земельных участков
	начальная	конечная					
1	2	3	4	5	6	7	8
1201	1238	1239	данные отсутствуют	данные отсутствуют	данные отсутствуют	данные отсутствуют	данные отсутствуют
1202	1239	1240	данные отсутствуют	данные отсутствуют	данные отсутствуют	данные отсутствуют	данные отсутствуют
1203	1240	1241	данные отсутствуют	данные отсутствуют	данные отсутствуют	данные отсутствуют	данные отсутствуют
1204	1241	1242	данные отсутствуют	данные отсутствуют	данные отсутствуют	данные отсутствуют	данные отсутствуют
1205	1242	1243	данные отсутствуют	данные отсутствуют	данные отсутствуют	данные отсутствуют	данные отсутствуют
1206	1243	1244	данные отсутствуют	данные отсутствуют	данные отсутствуют	данные отсутствуют	данные отсутствуют
1207	1244	1245	данные отсутствуют	данные отсутствуют	данные отсутствуют	данные отсутствуют	данные отсутствуют
1208	1245	1246	данные отсутствуют	данные отсутствуют	данные отсутствуют	данные отсутствуют	данные отсутствуют
1209	1246	1247	данные отсутствуют	данные отсутствуют	данные отсутствуют	данные отсутствуют	данные отсутствуют
1210	1247	1248	данные отсутствуют	данные отсутствуют	данные отсутствуют	данные отсутствуют	данные отсутствуют
1211	1248	1249	данные отсутствуют	данные отсутствуют	данные отсутствуют	данные отсутствуют	данные отсутствуют
1212	1249	1250	данные отсутствуют	данные отсутствуют	данные отсутствуют	данные отсутствуют	данные отсутствуют
1213	1250	1251	данные отсутствуют	данные отсутствуют	данные отсутствуют	данные отсутствуют	данные отсутствуют
1214	1251	1252	данные отсутствуют	данные отсутствуют	данные отсутствуют	данные отсутствуют	данные отсутствуют
1215	1252	1253	данные отсутствуют	данные отсутствуют	данные отсутствуют	данные отсутствуют	данные отсутствуют

Государственный регистратор		ФГИС ЕГРН
полное наименование должности	подпись	инициалы, фамилия

М.П.

Выписка из Единого государственного реестра недвижимости об объекте недвижимости  
**Описание местоположения земельного участка**

<b>Земельный участок</b>			
(вид объекта недвижимости)			
Лист № ___ Раздела <b>3.1</b>	Всего листов раздела <b>3.1</b> : ___	Всего разделов: ___	Всего листов выписки: ___
<b>25.03.2020 № 99/2020/322139558</b>			
Кадастровый номер:		<b>52:35:0000000:817</b>	

Описание местоположения границ земельного участка							
Номер п/п	Номер точки		Дирекционный угол	Горизонтальное проложение, м	Описание закрепления на местности	Кадастровые номера смежных участков	Сведения об адресах правообладателей смежных земельных участков
	начальная	конечная					
1	2	3	4	5	6	7	8
1216	1253	1254	данные отсутствуют	данные отсутствуют	данные отсутствуют	данные отсутствуют	данные отсутствуют
1217	1254	1255	данные отсутствуют	данные отсутствуют	данные отсутствуют	данные отсутствуют	данные отсутствуют
1218	1255	1256	данные отсутствуют	данные отсутствуют	данные отсутствуют	данные отсутствуют	данные отсутствуют
1219	1256	1257	данные отсутствуют	данные отсутствуют	данные отсутствуют	данные отсутствуют	данные отсутствуют
1220	1257	1258	данные отсутствуют	данные отсутствуют	данные отсутствуют	данные отсутствуют	данные отсутствуют
1221	1258	1259	данные отсутствуют	данные отсутствуют	данные отсутствуют	данные отсутствуют	данные отсутствуют
1222	1259	1260	данные отсутствуют	данные отсутствуют	данные отсутствуют	данные отсутствуют	данные отсутствуют
1223	1260	1261	данные отсутствуют	данные отсутствуют	данные отсутствуют	данные отсутствуют	данные отсутствуют
1224	1261	1262	данные отсутствуют	данные отсутствуют	данные отсутствуют	данные отсутствуют	данные отсутствуют
1225	1262	1263	данные отсутствуют	данные отсутствуют	данные отсутствуют	данные отсутствуют	данные отсутствуют
1226	1263	1264	данные отсутствуют	данные отсутствуют	данные отсутствуют	данные отсутствуют	данные отсутствуют
1227	1264	1265	данные отсутствуют	данные отсутствуют	данные отсутствуют	данные отсутствуют	данные отсутствуют
1228	1265	1266	данные отсутствуют	данные отсутствуют	данные отсутствуют	данные отсутствуют	данные отсутствуют
1229	1266	1267	данные отсутствуют	данные отсутствуют	данные отсутствуют	данные отсутствуют	данные отсутствуют
1230	1267	1268	данные отсутствуют	данные отсутствуют	данные отсутствуют	данные отсутствуют	данные отсутствуют

Государственный регистратор		ФГИС ЕГРН
полное наименование должности	подпись	инициалы, фамилия

М.П.

Выписка из Единого государственного реестра недвижимости об объекте недвижимости  
**Описание местоположения земельного участка**

<b>Земельный участок</b>			
(вид объекта недвижимости)			
Лист № ___ Раздела <b>3.1</b>	Всего листов раздела <b>3.1</b> : ___	Всего разделов: ___	Всего листов выписки: ___
<b>25.03.2020 № 99/2020/322139558</b>			
Кадастровый номер:		<b>52:35:0000000:817</b>	

Описание местоположения границ земельного участка							
Номер п/п	Номер точки		Дирекционный угол	Горизонтальное проложение, м	Описание закрепления на местности	Кадастровые номера смежных участков	Сведения об адресах правообладателей смежных земельных участков
	начальная	конечная					
1	2	3	4	5	6	7	8
1231	1268	1269	данные отсутствуют	данные отсутствуют	данные отсутствуют	данные отсутствуют	данные отсутствуют
1232	1269	1270	данные отсутствуют	данные отсутствуют	данные отсутствуют	данные отсутствуют	данные отсутствуют
1233	1270	1271	данные отсутствуют	данные отсутствуют	данные отсутствуют	данные отсутствуют	данные отсутствуют
1234	1271	1272	данные отсутствуют	данные отсутствуют	данные отсутствуют	данные отсутствуют	данные отсутствуют
1235	1272	1273	данные отсутствуют	данные отсутствуют	данные отсутствуют	данные отсутствуют	данные отсутствуют
1236	1273	1274	данные отсутствуют	данные отсутствуют	данные отсутствуют	данные отсутствуют	данные отсутствуют
1237	1274	1275	данные отсутствуют	данные отсутствуют	данные отсутствуют	данные отсутствуют	данные отсутствуют
1238	1275	1276	данные отсутствуют	данные отсутствуют	данные отсутствуют	данные отсутствуют	данные отсутствуют
1239	1276	1277	данные отсутствуют	данные отсутствуют	данные отсутствуют	данные отсутствуют	данные отсутствуют
1240	1277	1278	данные отсутствуют	данные отсутствуют	данные отсутствуют	данные отсутствуют	данные отсутствуют
1241	1278	1279	данные отсутствуют	данные отсутствуют	данные отсутствуют	данные отсутствуют	данные отсутствуют
1242	1279	1280	данные отсутствуют	данные отсутствуют	данные отсутствуют	данные отсутствуют	данные отсутствуют
1243	1280	1281	данные отсутствуют	данные отсутствуют	данные отсутствуют	данные отсутствуют	данные отсутствуют
1244	1281	1282	данные отсутствуют	данные отсутствуют	данные отсутствуют	данные отсутствуют	данные отсутствуют
1245	1282	1283	данные отсутствуют	данные отсутствуют	данные отсутствуют	данные отсутствуют	данные отсутствуют

Государственный регистратор		ФГИС ЕГРН
полное наименование должности	подпись	инициалы, фамилия

М.П.

Выписка из Единого государственного реестра недвижимости об объекте недвижимости  
**Описание местоположения земельного участка**

<b>Земельный участок</b>			
(вид объекта недвижимости)			
Лист № ___ Раздела <b>3.1</b>	Всего листов раздела <b>3.1</b> : ___	Всего разделов: ___	Всего листов выписки: ___
<b>25.03.2020 № 99/2020/322139558</b>			
Кадастровый номер:		<b>52:35:0000000:817</b>	

Описание местоположения границ земельного участка							
Номер п/п	Номер точки		Дирекционный угол	Горизонтальное проложение, м	Описание закрепления на местности	Кадастровые номера смежных участков	Сведения об адресах правообладателей смежных земельных участков
	начальная	конечная					
1	2	3	4	5	6	7	8
1246	1283	1284	данные отсутствуют	данные отсутствуют	данные отсутствуют	данные отсутствуют	данные отсутствуют
1247	1284	1285	данные отсутствуют	данные отсутствуют	данные отсутствуют	данные отсутствуют	данные отсутствуют
1248	1285	1286	данные отсутствуют	данные отсутствуют	данные отсутствуют	данные отсутствуют	данные отсутствуют
1249	1286	1287	данные отсутствуют	данные отсутствуют	данные отсутствуют	данные отсутствуют	данные отсутствуют
1250	1287	1288	данные отсутствуют	данные отсутствуют	данные отсутствуют	данные отсутствуют	данные отсутствуют
1251	1288	1289	данные отсутствуют	данные отсутствуют	данные отсутствуют	данные отсутствуют	данные отсутствуют
1252	1289	1290	данные отсутствуют	данные отсутствуют	данные отсутствуют	данные отсутствуют	данные отсутствуют
1253	1290	1291	данные отсутствуют	данные отсутствуют	данные отсутствуют	данные отсутствуют	данные отсутствуют
1254	1291	1292	данные отсутствуют	данные отсутствуют	данные отсутствуют	данные отсутствуют	данные отсутствуют
1255	1292	1098	данные отсутствуют	данные отсутствуют	данные отсутствуют	данные отсутствуют	данные отсутствуют
1256	1294	1295	данные отсутствуют	данные отсутствуют	данные отсутствуют	данные отсутствуют	данные отсутствуют
1257	1295	1296	данные отсутствуют	данные отсутствуют	данные отсутствуют	данные отсутствуют	данные отсутствуют
1258	1296	1297	данные отсутствуют	данные отсутствуют	данные отсутствуют	данные отсутствуют	данные отсутствуют
1259	1297	1298	данные отсутствуют	данные отсутствуют	данные отсутствуют	данные отсутствуют	данные отсутствуют
1260	1298	1299	данные отсутствуют	данные отсутствуют	данные отсутствуют	данные отсутствуют	данные отсутствуют



Государственный регистратор		ФГИС ЕГРН
полное наименование должности	подпись	инициалы, фамилия

М.П.

Выписка из Единого государственного реестра недвижимости об объекте недвижимости  
**Описание местоположения земельного участка**

<b>Земельный участок</b>			
(вид объекта недвижимости)			
Лист № ___ Раздела <b>3.1</b>	Всего листов раздела <b>3.1</b> : ___	Всего разделов: ___	Всего листов выписки: ___
<b>25.03.2020 № 99/2020/322139558</b>			
Кадастровый номер:		<b>52:35:0000000:817</b>	

Описание местоположения границ земельного участка							
Номер п/п	Номер точки		Дирекционный угол	Горизонтальное проложение, м	Описание закрепления на местности	Кадастровые номера смежных участков	Сведения об адресах правообладателей смежных земельных участков
	начальная	конечная					
1	2	3	4	5	6	7	8
1261	1299	1300	данные отсутствуют	данные отсутствуют	данные отсутствуют	данные отсутствуют	данные отсутствуют
1262	1300	1301	данные отсутствуют	данные отсутствуют	данные отсутствуют	данные отсутствуют	данные отсутствуют
1263	1301	1302	данные отсутствуют	данные отсутствуют	данные отсутствуют	данные отсутствуют	данные отсутствуют
1264	1302	1303	данные отсутствуют	данные отсутствуют	данные отсутствуют	данные отсутствуют	данные отсутствуют
1265	1303	1304	данные отсутствуют	данные отсутствуют	данные отсутствуют	данные отсутствуют	данные отсутствуют
1266	1304	1305	данные отсутствуют	данные отсутствуют	данные отсутствуют	данные отсутствуют	данные отсутствуют
1267	1305	1306	данные отсутствуют	данные отсутствуют	данные отсутствуют	данные отсутствуют	данные отсутствуют
1268	1306	1307	данные отсутствуют	данные отсутствуют	данные отсутствуют	данные отсутствуют	данные отсутствуют
1269	1307	1308	данные отсутствуют	данные отсутствуют	данные отсутствуют	данные отсутствуют	данные отсутствуют
1270	1308	1309	данные отсутствуют	данные отсутствуют	данные отсутствуют	данные отсутствуют	данные отсутствуют
1271	1309	1310	данные отсутствуют	данные отсутствуют	данные отсутствуют	данные отсутствуют	данные отсутствуют
1272	1310	1311	данные отсутствуют	данные отсутствуют	данные отсутствуют	данные отсутствуют	данные отсутствуют
1273	1311	1312	данные отсутствуют	данные отсутствуют	данные отсутствуют	данные отсутствуют	данные отсутствуют
1274	1312	1294	данные отсутствуют	данные отсутствуют	данные отсутствуют	данные отсутствуют	данные отсутствуют
1275	1314	1315	данные отсутствуют	данные отсутствуют	данные отсутствуют	данные отсутствуют	данные отсутствуют

Государственный регистратор		ФГИС ЕГРН
полное наименование должности	подпись	инициалы, фамилия

М.П.

Выписка из Единого государственного реестра недвижимости об объекте недвижимости  
**Описание местоположения земельного участка**

<b>Земельный участок</b>			
(вид объекта недвижимости)			
Лист № ___ Раздела <b>3.1</b>	Всего листов раздела <b>3.1</b> : ___	Всего разделов: ___	Всего листов выписки: ___
<b>25.03.2020 № 99/2020/322139558</b>			
Кадастровый номер:		<b>52:35:0000000:817</b>	

Описание местоположения границ земельного участка							
Номер п/п	Номер точки		Дирекционный угол	Горизонтальное проложение, м	Описание закрепления на местности	Кадастровые номера смежных участков	Сведения об адресах правообладателей смежных земельных участков
	начальная	конечная					
1	2	3	4	5	6	7	8
1276	1315	1316	данные отсутствуют	данные отсутствуют	данные отсутствуют	данные отсутствуют	данные отсутствуют
1277	1316	1317	данные отсутствуют	данные отсутствуют	данные отсутствуют	данные отсутствуют	данные отсутствуют
1278	1317	1314	данные отсутствуют	данные отсутствуют	данные отсутствуют	данные отсутствуют	данные отсутствуют
1279	1319	1320	данные отсутствуют	данные отсутствуют	данные отсутствуют	данные отсутствуют	данные отсутствуют
1280	1320	1321	данные отсутствуют	данные отсутствуют	данные отсутствуют	данные отсутствуют	данные отсутствуют
1281	1321	1322	данные отсутствуют	данные отсутствуют	данные отсутствуют	данные отсутствуют	данные отсутствуют
1282	1322	1319	данные отсутствуют	данные отсутствуют	данные отсутствуют	данные отсутствуют	данные отсутствуют
1283	1324	1325	данные отсутствуют	данные отсутствуют	данные отсутствуют	данные отсутствуют	данные отсутствуют
1284	1325	1326	данные отсутствуют	данные отсутствуют	данные отсутствуют	данные отсутствуют	данные отсутствуют
1285	1326	1327	данные отсутствуют	данные отсутствуют	данные отсутствуют	данные отсутствуют	данные отсутствуют
1286	1327	1324	данные отсутствуют	данные отсутствуют	данные отсутствуют	данные отсутствуют	данные отсутствуют
1287	1329	1330	данные отсутствуют	данные отсутствуют	данные отсутствуют	данные отсутствуют	данные отсутствуют
1288	1330	1331	данные отсутствуют	данные отсутствуют	данные отсутствуют	данные отсутствуют	данные отсутствуют
1289	1331	1332	данные отсутствуют	данные отсутствуют	данные отсутствуют	данные отсутствуют	данные отсутствуют
1290	1332	1329	данные отсутствуют	данные отсутствуют	данные отсутствуют	данные отсутствуют	данные отсутствуют

Государственный регистратор		ФГИС ЕГРН
полное наименование должности	подпись	инициалы, фамилия

М.П.

## Описание местоположения земельного участка

<b>Земельный участок</b>			
(вид объекта недвижимости)			
Лист № ___ Раздела <b>3.1</b>	Всего листов раздела <b>3.1</b> : ___	Всего разделов: ___	Всего листов выписки: ___
<b>25.03.2020 № 99/2020/322139558</b>			
Кадастровый номер:		<b>52:35:0000000:817</b>	

Описание местоположения границ земельного участка							
Номер п/п	Номер точки		Дирекционный угол	Горизонтальное проложение, м	Описание закрепления на местности	Кадастровые номера смежных участков	Сведения об адресах правообладателей смежных земельных участков
	начальная	конечная					
1	2	3	4	5	6	7	8
1291	1334	1335	данные отсутствуют	данные отсутствуют	данные отсутствуют	данные отсутствуют	данные отсутствуют
1292	1335	1336	данные отсутствуют	данные отсутствуют	данные отсутствуют	данные отсутствуют	данные отсутствуют
1293	1336	1337	данные отсутствуют	данные отсутствуют	данные отсутствуют	данные отсутствуют	данные отсутствуют
1294	1337	1334	данные отсутствуют	данные отсутствуют	данные отсутствуют	данные отсутствуют	данные отсутствуют
1295	1339	1340	данные отсутствуют	данные отсутствуют	данные отсутствуют	данные отсутствуют	данные отсутствуют
1296	1340	1341	данные отсутствуют	данные отсутствуют	данные отсутствуют	данные отсутствуют	данные отсутствуют
1297	1341	1342	данные отсутствуют	данные отсутствуют	данные отсутствуют	данные отсутствуют	данные отсутствуют
1298	1342	1339	данные отсутствуют	данные отсутствуют	данные отсутствуют	данные отсутствуют	данные отсутствуют
1299	1344	1345	данные отсутствуют	данные отсутствуют	данные отсутствуют	данные отсутствуют	данные отсутствуют
1300	1345	1346	данные отсутствуют	данные отсутствуют	данные отсутствуют	данные отсутствуют	данные отсутствуют
1301	1346	1347	данные отсутствуют	данные отсутствуют	данные отсутствуют	данные отсутствуют	данные отсутствуют
1302	1347	1344	данные отсутствуют	данные отсутствуют	данные отсутствуют	данные отсутствуют	данные отсутствуют
1303	1349	1350	данные отсутствуют	данные отсутствуют	данные отсутствуют	данные отсутствуют	данные отсутствуют
1304	1350	1351	данные отсутствуют	данные отсутствуют	данные отсутствуют	данные отсутствуют	данные отсутствуют
1305	1351	1352	данные отсутствуют	данные отсутствуют	данные отсутствуют	данные отсутствуют	данные отсутствуют

Государственный регистратор		ФГИС ЕГРН
полное наименование должности	подпись	инициалы, фамилия

М.П.

Выписка из Единого государственного реестра недвижимости об объекте недвижимости  
**Описание местоположения земельного участка**

<b>Земельный участок</b>			
(вид объекта недвижимости)			
Лист № ___ Раздела <b>3.1</b>	Всего листов раздела <b>3.1</b> : ___	Всего разделов: ___	Всего листов выписки: ___
<b>25.03.2020 № 99/2020/322139558</b>			
Кадастровый номер:		<b>52:35:0000000:817</b>	

Описание местоположения границ земельного участка							
Номер п/п	Номер точки		Дирекционный угол	Горизонтальное проложение, м	Описание закрепления на местности	Кадастровые номера смежных участков	Сведения об адресах правообладателей смежных земельных участков
	начальная	конечная					
1	2	3	4	5	6	7	8
1306	1352	1349	данные отсутствуют	данные отсутствуют	данные отсутствуют	данные отсутствуют	данные отсутствуют
1307	1354	1355	данные отсутствуют	данные отсутствуют	данные отсутствуют	данные отсутствуют	данные отсутствуют
1308	1355	1356	данные отсутствуют	данные отсутствуют	данные отсутствуют	данные отсутствуют	данные отсутствуют
1309	1356	1357	данные отсутствуют	данные отсутствуют	данные отсутствуют	данные отсутствуют	данные отсутствуют
1310	1357	1354	данные отсутствуют	данные отсутствуют	данные отсутствуют	данные отсутствуют	данные отсутствуют
1311	1359	1360	данные отсутствуют	данные отсутствуют	данные отсутствуют	данные отсутствуют	данные отсутствуют
1312	1360	1361	данные отсутствуют	данные отсутствуют	данные отсутствуют	данные отсутствуют	данные отсутствуют
1313	1361	1362	данные отсутствуют	данные отсутствуют	данные отсутствуют	данные отсутствуют	данные отсутствуют
1314	1362	1359	данные отсутствуют	данные отсутствуют	данные отсутствуют	данные отсутствуют	данные отсутствуют
1315	1364	1365	данные отсутствуют	данные отсутствуют	данные отсутствуют	данные отсутствуют	данные отсутствуют
1316	1365	1366	данные отсутствуют	данные отсутствуют	данные отсутствуют	данные отсутствуют	данные отсутствуют
1317	1366	1367	данные отсутствуют	данные отсутствуют	данные отсутствуют	данные отсутствуют	данные отсутствуют
1318	1367	1364	данные отсутствуют	данные отсутствуют	данные отсутствуют	данные отсутствуют	данные отсутствуют
1319	1369	1370	данные отсутствуют	данные отсутствуют	данные отсутствуют	данные отсутствуют	данные отсутствуют
1320	1370	1371	данные отсутствуют	данные отсутствуют	данные отсутствуют	данные отсутствуют	данные отсутствуют



Государственный регистратор		ФГИС ЕГРН
полное наименование должности	подпись	инициалы, фамилия

М.П.

Выписка из Единого государственного реестра недвижимости об объекте недвижимости  
**Описание местоположения земельного участка**

<b>Земельный участок</b>			
(вид объекта недвижимости)			
Лист № ___ Раздела <b>3.1</b>	Всего листов раздела <b>3.1</b> : ___	Всего разделов: ___	Всего листов выписки: ___
<b>25.03.2020 № 99/2020/322139558</b>			
Кадастровый номер:		<b>52:35:0000000:817</b>	

Описание местоположения границ земельного участка							
Номер п/п	Номер точки		Дирекционный угол	Горизонтальное проложение, м	Описание закрепления на местности	Кадастровые номера смежных участков	Сведения об адресах правообладателей смежных земельных участков
	начальная	конечная					
1	2	3	4	5	6	7	8
1321	1371	1372	данные отсутствуют	данные отсутствуют	данные отсутствуют	данные отсутствуют	данные отсутствуют
1322	1372	1369	данные отсутствуют	данные отсутствуют	данные отсутствуют	данные отсутствуют	данные отсутствуют
1323	1374	1375	данные отсутствуют	данные отсутствуют	данные отсутствуют	данные отсутствуют	данные отсутствуют
1324	1375	1376	данные отсутствуют	данные отсутствуют	данные отсутствуют	данные отсутствуют	данные отсутствуют
1325	1376	1377	данные отсутствуют	данные отсутствуют	данные отсутствуют	данные отсутствуют	данные отсутствуют
1326	1377	1374	данные отсутствуют	данные отсутствуют	данные отсутствуют	данные отсутствуют	данные отсутствуют
1327	1379	1380	данные отсутствуют	данные отсутствуют	данные отсутствуют	данные отсутствуют	данные отсутствуют
1328	1380	1381	данные отсутствуют	данные отсутствуют	данные отсутствуют	данные отсутствуют	данные отсутствуют
1329	1381	1382	данные отсутствуют	данные отсутствуют	данные отсутствуют	данные отсутствуют	данные отсутствуют
1330	1382	1379	данные отсутствуют	данные отсутствуют	данные отсутствуют	данные отсутствуют	данные отсутствуют
1331	1384	1385	данные отсутствуют	данные отсутствуют	данные отсутствуют	данные отсутствуют	данные отсутствуют
1332	1385	1386	данные отсутствуют	данные отсутствуют	данные отсутствуют	данные отсутствуют	данные отсутствуют
1333	1386	1387	данные отсутствуют	данные отсутствуют	данные отсутствуют	данные отсутствуют	данные отсутствуют
1334	1387	1384	данные отсутствуют	данные отсутствуют	данные отсутствуют	данные отсутствуют	данные отсутствуют
1335	1389	1390	данные отсутствуют	данные отсутствуют	данные отсутствуют	данные отсутствуют	данные отсутствуют

Государственный регистратор		ФГИС ЕГРН
полное наименование должности	подпись	инициалы, фамилия

М.П.

Выписка из Единого государственного реестра недвижимости об объекте недвижимости  
**Описание местоположения земельного участка**

<b>Земельный участок</b>			
(вид объекта недвижимости)			
Лист № ___ Раздела <b>3.1</b>	Всего листов раздела <b>3.1</b> : ___	Всего разделов: ___	Всего листов выписки: ___
<b>25.03.2020 № 99/2020/322139558</b>			
Кадастровый номер:		<b>52:35:0000000:817</b>	

Описание местоположения границ земельного участка							
Номер п/п	Номер точки		Дирекционный угол	Горизонтальное проложение, м	Описание закрепления на местности	Кадастровые номера смежных участков	Сведения об адресах правообладателей смежных земельных участков
	начальная	конечная					
1	2	3	4	5	6	7	8
1336	1390	1391	данные отсутствуют	данные отсутствуют	данные отсутствуют	данные отсутствуют	данные отсутствуют
1337	1391	1392	данные отсутствуют	данные отсутствуют	данные отсутствуют	данные отсутствуют	данные отсутствуют
1338	1392	1389	данные отсутствуют	данные отсутствуют	данные отсутствуют	данные отсутствуют	данные отсутствуют
1339	1394	1395	данные отсутствуют	данные отсутствуют	данные отсутствуют	данные отсутствуют	данные отсутствуют
1340	1395	1396	данные отсутствуют	данные отсутствуют	данные отсутствуют	данные отсутствуют	данные отсутствуют
1341	1396	1397	данные отсутствуют	данные отсутствуют	данные отсутствуют	данные отсутствуют	данные отсутствуют
1342	1397	1394	данные отсутствуют	данные отсутствуют	данные отсутствуют	данные отсутствуют	данные отсутствуют
1343	1399	1400	данные отсутствуют	данные отсутствуют	данные отсутствуют	данные отсутствуют	данные отсутствуют
1344	1400	1401	данные отсутствуют	данные отсутствуют	данные отсутствуют	данные отсутствуют	данные отсутствуют
1345	1401	1402	данные отсутствуют	данные отсутствуют	данные отсутствуют	данные отсутствуют	данные отсутствуют
1346	1402	1399	данные отсутствуют	данные отсутствуют	данные отсутствуют	данные отсутствуют	данные отсутствуют
1347	1404	1405	данные отсутствуют	данные отсутствуют	данные отсутствуют	данные отсутствуют	данные отсутствуют
1348	1405	1406	данные отсутствуют	данные отсутствуют	данные отсутствуют	данные отсутствуют	данные отсутствуют
1349	1406	1407	данные отсутствуют	данные отсутствуют	данные отсутствуют	данные отсутствуют	данные отсутствуют
1350	1407	1404	данные отсутствуют	данные отсутствуют	данные отсутствуют	данные отсутствуют	данные отсутствуют

Государственный регистратор		ФГИС ЕГРН
полное наименование должности	подпись	инициалы, фамилия

М.П.

Выписка из Единого государственного реестра недвижимости об объекте недвижимости  
**Описание местоположения земельного участка**

<b>Земельный участок</b>			
(вид объекта недвижимости)			
Лист № ___ Раздела <b>3.1</b>	Всего листов раздела <b>3.1</b> : ___	Всего разделов: ___	Всего листов выписки: ___
<b>25.03.2020 № 99/2020/322139558</b>			
Кадастровый номер:		<b>52:35:0000000:817</b>	

Описание местоположения границ земельного участка							
Номер п/п	Номер точки		Дирекционный угол	Горизонтальное проложение, м	Описание закрепления на местности	Кадастровые номера смежных участков	Сведения об адресах правообладателей смежных земельных участков
	начальная	конечная					
1	2	3	4	5	6	7	8
1351	1409	1410	данные отсутствуют	данные отсутствуют	данные отсутствуют	данные отсутствуют	данные отсутствуют
1352	1410	1411	данные отсутствуют	данные отсутствуют	данные отсутствуют	данные отсутствуют	данные отсутствуют
1353	1411	1412	данные отсутствуют	данные отсутствуют	данные отсутствуют	данные отсутствуют	данные отсутствуют
1354	1412	1409	данные отсутствуют	данные отсутствуют	данные отсутствуют	данные отсутствуют	данные отсутствуют
1355	1414	1415	данные отсутствуют	данные отсутствуют	данные отсутствуют	данные отсутствуют	данные отсутствуют
1356	1415	1416	данные отсутствуют	данные отсутствуют	данные отсутствуют	данные отсутствуют	данные отсутствуют
1357	1416	1417	данные отсутствуют	данные отсутствуют	данные отсутствуют	данные отсутствуют	данные отсутствуют
1358	1417	1414	данные отсутствуют	данные отсутствуют	данные отсутствуют	данные отсутствуют	данные отсутствуют
1359	1419	1420	данные отсутствуют	данные отсутствуют	данные отсутствуют	данные отсутствуют	данные отсутствуют
1360	1420	1421	данные отсутствуют	данные отсутствуют	данные отсутствуют	данные отсутствуют	данные отсутствуют
1361	1421	1422	данные отсутствуют	данные отсутствуют	данные отсутствуют	данные отсутствуют	данные отсутствуют
1362	1422	1419	данные отсутствуют	данные отсутствуют	данные отсутствуют	данные отсутствуют	данные отсутствуют
1363	1424	1425	данные отсутствуют	данные отсутствуют	данные отсутствуют	данные отсутствуют	данные отсутствуют
1364	1425	1426	данные отсутствуют	данные отсутствуют	данные отсутствуют	данные отсутствуют	данные отсутствуют
1365	1426	1427	данные отсутствуют	данные отсутствуют	данные отсутствуют	данные отсутствуют	данные отсутствуют

Государственный регистратор		ФГИС ЕГРН
полное наименование должности	подпись	инициалы, фамилия

М.П.

Выписка из Единого государственного реестра недвижимости об объекте недвижимости  
**Описание местоположения земельного участка**

<b>Земельный участок</b>			
(вид объекта недвижимости)			
Лист № ___ Раздела <b>3.1</b>	Всего листов раздела <b>3.1</b> : ___	Всего разделов: ___	Всего листов выписки: ___
<b>25.03.2020 № 99/2020/322139558</b>			
Кадастровый номер:		<b>52:35:0000000:817</b>	

Описание местоположения границ земельного участка							
Номер п/п	Номер точки		Дирекционный угол	Горизонтальное проложение, м	Описание закрепления на местности	Кадастровые номера смежных участков	Сведения об адресах правообладателей смежных земельных участков
	начальная	конечная					
1	2	3	4	5	6	7	8
1366	1427	1424	данные отсутствуют	данные отсутствуют	данные отсутствуют	данные отсутствуют	данные отсутствуют
1367	1429	1430	данные отсутствуют	данные отсутствуют	данные отсутствуют	данные отсутствуют	данные отсутствуют
1368	1430	1431	данные отсутствуют	данные отсутствуют	данные отсутствуют	данные отсутствуют	данные отсутствуют
1369	1431	1432	данные отсутствуют	данные отсутствуют	данные отсутствуют	данные отсутствуют	данные отсутствуют
1370	1432	1429	данные отсутствуют	данные отсутствуют	данные отсутствуют	данные отсутствуют	данные отсутствуют
1371	1434	1435	данные отсутствуют	данные отсутствуют	данные отсутствуют	данные отсутствуют	данные отсутствуют
1372	1435	1436	данные отсутствуют	данные отсутствуют	данные отсутствуют	данные отсутствуют	данные отсутствуют
1373	1436	1437	данные отсутствуют	данные отсутствуют	данные отсутствуют	данные отсутствуют	данные отсутствуют
1374	1437	1434	данные отсутствуют	данные отсутствуют	данные отсутствуют	данные отсутствуют	данные отсутствуют
1375	1439	1440	данные отсутствуют	данные отсутствуют	данные отсутствуют	данные отсутствуют	данные отсутствуют
1376	1440	1441	данные отсутствуют	данные отсутствуют	данные отсутствуют	данные отсутствуют	данные отсутствуют
1377	1441	1442	данные отсутствуют	данные отсутствуют	данные отсутствуют	данные отсутствуют	данные отсутствуют
1378	1442	1439	данные отсутствуют	данные отсутствуют	данные отсутствуют	данные отсутствуют	данные отсутствуют
1379	1444	1445	данные отсутствуют	данные отсутствуют	данные отсутствуют	данные отсутствуют	данные отсутствуют
1380	1445	1446	данные отсутствуют	данные отсутствуют	данные отсутствуют	данные отсутствуют	данные отсутствуют



Государственный регистратор		ФГИС ЕГРН
полное наименование должности	подпись	инициалы, фамилия

М.П.

Выписка из Единого государственного реестра недвижимости об объекте недвижимости  
**Описание местоположения земельного участка**

<b>Земельный участок</b>			
(вид объекта недвижимости)			
Лист № ___ Раздела <b>3.1</b>	Всего листов раздела <b>3.1</b> : ___	Всего разделов: ___	Всего листов выписки: ___
<b>25.03.2020 № 99/2020/322139558</b>			
Кадастровый номер:		<b>52:35:0000000:817</b>	

Описание местоположения границ земельного участка							
Номер п/п	Номер точки		Дирекционный угол	Горизонтальное проложение, м	Описание закрепления на местности	Кадастровые номера смежных участков	Сведения об адресах правообладателей смежных земельных участков
	начальная	конечная					
1	2	3	4	5	6	7	8
1381	1446	1447	данные отсутствуют	данные отсутствуют	данные отсутствуют	данные отсутствуют	данные отсутствуют
1382	1447	1444	данные отсутствуют	данные отсутствуют	данные отсутствуют	данные отсутствуют	данные отсутствуют
1383	1449	1450	данные отсутствуют	данные отсутствуют	данные отсутствуют	данные отсутствуют	данные отсутствуют
1384	1450	1451	данные отсутствуют	данные отсутствуют	данные отсутствуют	данные отсутствуют	данные отсутствуют
1385	1451	1452	данные отсутствуют	данные отсутствуют	данные отсутствуют	данные отсутствуют	данные отсутствуют
1386	1452	1449	данные отсутствуют	данные отсутствуют	данные отсутствуют	данные отсутствуют	данные отсутствуют
1387	1454	1455	данные отсутствуют	данные отсутствуют	данные отсутствуют	данные отсутствуют	данные отсутствуют
1388	1455	1456	данные отсутствуют	данные отсутствуют	данные отсутствуют	данные отсутствуют	данные отсутствуют
1389	1456	1457	данные отсутствуют	данные отсутствуют	данные отсутствуют	данные отсутствуют	данные отсутствуют
1390	1457	1454	данные отсутствуют	данные отсутствуют	данные отсутствуют	данные отсутствуют	данные отсутствуют
1391	1459	1460	данные отсутствуют	данные отсутствуют	данные отсутствуют	данные отсутствуют	данные отсутствуют
1392	1460	1461	данные отсутствуют	данные отсутствуют	данные отсутствуют	данные отсутствуют	данные отсутствуют
1393	1461	1462	данные отсутствуют	данные отсутствуют	данные отсутствуют	данные отсутствуют	данные отсутствуют
1394	1462	1459	данные отсутствуют	данные отсутствуют	данные отсутствуют	данные отсутствуют	данные отсутствуют
1395	1464	1465	данные отсутствуют	данные отсутствуют	данные отсутствуют	данные отсутствуют	данные отсутствуют

Государственный регистратор		ФГИС ЕГРН
полное наименование должности	подпись	инициалы, фамилия

М.П.

Выписка из Единого государственного реестра недвижимости об объекте недвижимости  
**Описание местоположения земельного участка**

<b>Земельный участок</b>			
(вид объекта недвижимости)			
Лист № ___ Раздела <b>3.1</b>	Всего листов раздела <b>3.1</b> : ___	Всего разделов: ___	Всего листов выписки: ___
<b>25.03.2020 № 99/2020/322139558</b>			
Кадастровый номер:		<b>52:35:0000000:817</b>	

Описание местоположения границ земельного участка							
Номер п/п	Номер точки		Дирекционный угол	Горизонтальное проложение, м	Описание закрепления на местности	Кадастровые номера смежных участков	Сведения об адресах правообладателей смежных земельных участков
	начальная	конечная					
1	2	3	4	5	6	7	8
1396	1465	1466	данные отсутствуют	данные отсутствуют	данные отсутствуют	данные отсутствуют	данные отсутствуют
1397	1466	1467	данные отсутствуют	данные отсутствуют	данные отсутствуют	данные отсутствуют	данные отсутствуют
1398	1467	1464	данные отсутствуют	данные отсутствуют	данные отсутствуют	данные отсутствуют	данные отсутствуют
1399	1469	1470	данные отсутствуют	данные отсутствуют	данные отсутствуют	данные отсутствуют	данные отсутствуют
1400	1470	1471	данные отсутствуют	данные отсутствуют	данные отсутствуют	данные отсутствуют	данные отсутствуют
1401	1471	1472	данные отсутствуют	данные отсутствуют	данные отсутствуют	данные отсутствуют	данные отсутствуют
1402	1472	1469	данные отсутствуют	данные отсутствуют	данные отсутствуют	данные отсутствуют	данные отсутствуют
1403	1474	1475	данные отсутствуют	данные отсутствуют	данные отсутствуют	данные отсутствуют	данные отсутствуют
1404	1475	1476	данные отсутствуют	данные отсутствуют	данные отсутствуют	данные отсутствуют	данные отсутствуют
1405	1476	1477	данные отсутствуют	данные отсутствуют	данные отсутствуют	данные отсутствуют	данные отсутствуют
1406	1477	1474	данные отсутствуют	данные отсутствуют	данные отсутствуют	данные отсутствуют	данные отсутствуют
1407	1479	1480	данные отсутствуют	данные отсутствуют	данные отсутствуют	данные отсутствуют	данные отсутствуют
1408	1480	1481	данные отсутствуют	данные отсутствуют	данные отсутствуют	данные отсутствуют	данные отсутствуют
1409	1481	1482	данные отсутствуют	данные отсутствуют	данные отсутствуют	данные отсутствуют	данные отсутствуют
1410	1482	1479	данные отсутствуют	данные отсутствуют	данные отсутствуют	данные отсутствуют	данные отсутствуют

Государственный регистратор		ФГИС ЕГРН
полное наименование должности	подпись	инициалы, фамилия

М.П.

Выписка из Единого государственного реестра недвижимости об объекте недвижимости  
**Описание местоположения земельного участка**

<b>Земельный участок</b>			
(вид объекта недвижимости)			
Лист № ___ Раздела <b>3.1</b>	Всего листов раздела <b>3.1</b> : ___	Всего разделов: ___	Всего листов выписки: ___
<b>25.03.2020 № 99/2020/322139558</b>			
Кадастровый номер:		<b>52:35:0000000:817</b>	

Описание местоположения границ земельного участка							
Номер п/п	Номер точки		Дирекционный угол	Горизонтальное проложение, м	Описание закрепления на местности	Кадастровые номера смежных участков	Сведения об адресах правообладателей смежных земельных участков
	начальная	конечная					
1	2	3	4	5	6	7	8
1411	1484	1485	данные отсутствуют	данные отсутствуют	данные отсутствуют	данные отсутствуют	данные отсутствуют
1412	1485	1486	данные отсутствуют	данные отсутствуют	данные отсутствуют	данные отсутствуют	данные отсутствуют
1413	1486	1487	данные отсутствуют	данные отсутствуют	данные отсутствуют	данные отсутствуют	данные отсутствуют
1414	1487	1484	данные отсутствуют	данные отсутствуют	данные отсутствуют	данные отсутствуют	данные отсутствуют
1415	1489	1490	данные отсутствуют	данные отсутствуют	данные отсутствуют	данные отсутствуют	данные отсутствуют
1416	1490	1491	данные отсутствуют	данные отсутствуют	данные отсутствуют	данные отсутствуют	данные отсутствуют
1417	1491	1492	данные отсутствуют	данные отсутствуют	данные отсутствуют	данные отсутствуют	данные отсутствуют
1418	1492	1489	данные отсутствуют	данные отсутствуют	данные отсутствуют	данные отсутствуют	данные отсутствуют
1419	1494	1495	данные отсутствуют	данные отсутствуют	данные отсутствуют	данные отсутствуют	данные отсутствуют
1420	1495	1496	данные отсутствуют	данные отсутствуют	данные отсутствуют	данные отсутствуют	данные отсутствуют
1421	1496	1497	данные отсутствуют	данные отсутствуют	данные отсутствуют	данные отсутствуют	данные отсутствуют
1422	1497	1494	данные отсутствуют	данные отсутствуют	данные отсутствуют	данные отсутствуют	данные отсутствуют
1423	1499	1500	данные отсутствуют	данные отсутствуют	данные отсутствуют	данные отсутствуют	данные отсутствуют
1424	1500	1501	данные отсутствуют	данные отсутствуют	данные отсутствуют	данные отсутствуют	данные отсутствуют
1425	1501	1502	данные отсутствуют	данные отсутствуют	данные отсутствуют	данные отсутствуют	данные отсутствуют

Государственный регистратор		ФГИС ЕГРН
полное наименование должности	подпись	инициалы, фамилия

М.П.

Выписка из Единого государственного реестра недвижимости об объекте недвижимости  
**Описание местоположения земельного участка**

<b>Земельный участок</b>			
(вид объекта недвижимости)			
Лист № ___ Раздела <b>3.1</b>	Всего листов раздела <b>3.1</b> : ___	Всего разделов: ___	Всего листов выписки: ___
<b>25.03.2020 № 99/2020/322139558</b>			
Кадастровый номер:		<b>52:35:0000000:817</b>	

Описание местоположения границ земельного участка							
Номер п/п	Номер точки		Дирекционный угол	Горизонтальное проложение, м	Описание закрепления на местности	Кадастровые номера смежных участков	Сведения об адресах правообладателей смежных земельных участков
	начальная	конечная					
1	2	3	4	5	6	7	8
1426	1502	1499	данные отсутствуют	данные отсутствуют	данные отсутствуют	данные отсутствуют	данные отсутствуют
1427	1504	1505	данные отсутствуют	данные отсутствуют	данные отсутствуют	данные отсутствуют	данные отсутствуют
1428	1505	1506	данные отсутствуют	данные отсутствуют	данные отсутствуют	данные отсутствуют	данные отсутствуют
1429	1506	1507	данные отсутствуют	данные отсутствуют	данные отсутствуют	данные отсутствуют	данные отсутствуют
1430	1507	1508	данные отсутствуют	данные отсутствуют	данные отсутствуют	данные отсутствуют	данные отсутствуют
1431	1508	1509	данные отсутствуют	данные отсутствуют	данные отсутствуют	данные отсутствуют	данные отсутствуют
1432	1509	1510	данные отсутствуют	данные отсутствуют	данные отсутствуют	данные отсутствуют	данные отсутствуют
1433	1510	1511	данные отсутствуют	данные отсутствуют	данные отсутствуют	данные отсутствуют	данные отсутствуют
1434	1511	1512	данные отсутствуют	данные отсутствуют	данные отсутствуют	данные отсутствуют	данные отсутствуют
1435	1512	1513	данные отсутствуют	данные отсутствуют	данные отсутствуют	данные отсутствуют	данные отсутствуют
1436	1513	1514	данные отсутствуют	данные отсутствуют	данные отсутствуют	данные отсутствуют	данные отсутствуют
1437	1514	1515	данные отсутствуют	данные отсутствуют	данные отсутствуют	данные отсутствуют	данные отсутствуют
1438	1515	1516	данные отсутствуют	данные отсутствуют	данные отсутствуют	данные отсутствуют	данные отсутствуют
1439	1516	1517	данные отсутствуют	данные отсутствуют	данные отсутствуют	данные отсутствуют	данные отсутствуют
1440	1517	1518	данные отсутствуют	данные отсутствуют	данные отсутствуют	данные отсутствуют	данные отсутствуют



Государственный регистратор		ФГИС ЕГРН
полное наименование должности	подпись	инициалы, фамилия

М.П.

Выписка из Единого государственного реестра недвижимости об объекте недвижимости  
**Описание местоположения земельного участка**

<b>Земельный участок</b>			
(вид объекта недвижимости)			
Лист № ___ Раздела <b>3.1</b>	Всего листов раздела <b>3.1</b> : ___	Всего разделов: ___	Всего листов выписки: ___
<b>25.03.2020 № 99/2020/322139558</b>			
Кадастровый номер:		<b>52:35:0000000:817</b>	

Описание местоположения границ земельного участка							
Номер п/п	Номер точки		Дирекционный угол	Горизонтальное проложение, м	Описание закрепления на местности	Кадастровые номера смежных участков	Сведения об адресах правообладателей смежных земельных участков
	начальная	конечная					
1	2	3	4	5	6	7	8
1441	1518	1519	данные отсутствуют	данные отсутствуют	данные отсутствуют	данные отсутствуют	данные отсутствуют
1442	1519	1520	данные отсутствуют	данные отсутствуют	данные отсутствуют	данные отсутствуют	данные отсутствуют
1443	1520	1521	данные отсутствуют	данные отсутствуют	данные отсутствуют	данные отсутствуют	данные отсутствуют
1444	1521	1522	данные отсутствуют	данные отсутствуют	данные отсутствуют	данные отсутствуют	данные отсутствуют
1445	1522	1523	данные отсутствуют	данные отсутствуют	данные отсутствуют	данные отсутствуют	данные отсутствуют
1446	1523	1524	данные отсутствуют	данные отсутствуют	данные отсутствуют	данные отсутствуют	данные отсутствуют
1447	1524	1525	данные отсутствуют	данные отсутствуют	данные отсутствуют	данные отсутствуют	данные отсутствуют
1448	1525	1526	данные отсутствуют	данные отсутствуют	данные отсутствуют	данные отсутствуют	данные отсутствуют
1449	1526	1527	данные отсутствуют	данные отсутствуют	данные отсутствуют	данные отсутствуют	данные отсутствуют
1450	1527	1528	данные отсутствуют	данные отсутствуют	данные отсутствуют	данные отсутствуют	данные отсутствуют
1451	1528	1529	данные отсутствуют	данные отсутствуют	данные отсутствуют	данные отсутствуют	данные отсутствуют
1452	1529	1530	данные отсутствуют	данные отсутствуют	данные отсутствуют	данные отсутствуют	данные отсутствуют
1453	1530	1531	данные отсутствуют	данные отсутствуют	данные отсутствуют	данные отсутствуют	данные отсутствуют
1454	1531	1532	данные отсутствуют	данные отсутствуют	данные отсутствуют	данные отсутствуют	данные отсутствуют
1455	1532	1533	данные отсутствуют	данные отсутствуют	данные отсутствуют	данные отсутствуют	данные отсутствуют

Государственный регистратор		ФГИС ЕГРН
полное наименование должности	подпись	инициалы, фамилия

М.П.

Выписка из Единого государственного реестра недвижимости об объекте недвижимости  
**Описание местоположения земельного участка**

<b>Земельный участок</b>			
(вид объекта недвижимости)			
Лист № __ Раздела <b>3.1</b>	Всего листов раздела <b>3.1</b> : __	Всего разделов: __	Всего листов выписки: __
<b>25.03.2020 № 99/2020/322139558</b>			
Кадастровый номер:		<b>52:35:0000000:817</b>	

Описание местоположения границ земельного участка							
Номер п/п	Номер точки		Дирекционный угол	Горизонтальное проложение, м	Описание закрепления на местности	Кадастровые номера смежных участков	Сведения об адресах правообладателей смежных земельных участков
	начальная	конечная					
1	2	3	4	5	6	7	8
1456	1533	1534	данные отсутствуют	данные отсутствуют	данные отсутствуют	данные отсутствуют	данные отсутствуют
1457	1534	1535	данные отсутствуют	данные отсутствуют	данные отсутствуют	данные отсутствуют	данные отсутствуют
1458	1535	1536	данные отсутствуют	данные отсутствуют	данные отсутствуют	данные отсутствуют	данные отсутствуют
1459	1536	1537	данные отсутствуют	данные отсутствуют	данные отсутствуют	данные отсутствуют	данные отсутствуют
1460	1537	1538	данные отсутствуют	данные отсутствуют	данные отсутствуют	данные отсутствуют	данные отсутствуют
1461	1538	1539	данные отсутствуют	данные отсутствуют	данные отсутствуют	данные отсутствуют	данные отсутствуют
1462	1539	1540	данные отсутствуют	данные отсутствуют	данные отсутствуют	данные отсутствуют	данные отсутствуют
1463	1540	1541	данные отсутствуют	данные отсутствуют	данные отсутствуют	данные отсутствуют	данные отсутствуют
1464	1541	1542	данные отсутствуют	данные отсутствуют	данные отсутствуют	данные отсутствуют	данные отсутствуют
1465	1542	1543	данные отсутствуют	данные отсутствуют	данные отсутствуют	данные отсутствуют	данные отсутствуют
1466	1543	1544	данные отсутствуют	данные отсутствуют	данные отсутствуют	данные отсутствуют	данные отсутствуют
1467	1544	1545	данные отсутствуют	данные отсутствуют	данные отсутствуют	данные отсутствуют	данные отсутствуют
1468	1545	1546	данные отсутствуют	данные отсутствуют	данные отсутствуют	данные отсутствуют	данные отсутствуют
1469	1546	1547	данные отсутствуют	данные отсутствуют	данные отсутствуют	данные отсутствуют	данные отсутствуют
1470	1547	1548	данные отсутствуют	данные отсутствуют	данные отсутствуют	данные отсутствуют	данные отсутствуют

Государственный регистратор		ФГИС ЕГРН
полное наименование должности	подпись	инициалы, фамилия

М.П.

Выписка из Единого государственного реестра недвижимости об объекте недвижимости  
**Описание местоположения земельного участка**

<b>Земельный участок</b>			
(вид объекта недвижимости)			
Лист № ___ Раздела <b>3.1</b>	Всего листов раздела <b>3.1</b> : ___	Всего разделов: ___	Всего листов выписки: ___
<b>25.03.2020 № 99/2020/322139558</b>			
Кадастровый номер:		<b>52:35:0000000:817</b>	

Описание местоположения границ земельного участка							
Номер п/п	Номер точки		Дирекционный угол	Горизонтальное проложение, м	Описание закрепления на местности	Кадастровые номера смежных участков	Сведения об адресах правообладателей смежных земельных участков
	начальная	конечная					
1	2	3	4	5	6	7	8
1471	1548	1549	данные отсутствуют	данные отсутствуют	данные отсутствуют	данные отсутствуют	данные отсутствуют
1472	1549	1550	данные отсутствуют	данные отсутствуют	данные отсутствуют	данные отсутствуют	данные отсутствуют
1473	1550	1551	данные отсутствуют	данные отсутствуют	данные отсутствуют	данные отсутствуют	данные отсутствуют
1474	1551	1552	данные отсутствуют	данные отсутствуют	данные отсутствуют	данные отсутствуют	данные отсутствуют
1475	1552	1553	данные отсутствуют	данные отсутствуют	данные отсутствуют	данные отсутствуют	данные отсутствуют
1476	1553	1554	данные отсутствуют	данные отсутствуют	данные отсутствуют	данные отсутствуют	данные отсутствуют
1477	1554	1555	данные отсутствуют	данные отсутствуют	данные отсутствуют	данные отсутствуют	данные отсутствуют
1478	1555	1556	данные отсутствуют	данные отсутствуют	данные отсутствуют	данные отсутствуют	данные отсутствуют
1479	1556	1557	данные отсутствуют	данные отсутствуют	данные отсутствуют	данные отсутствуют	данные отсутствуют
1480	1557	1558	данные отсутствуют	данные отсутствуют	данные отсутствуют	данные отсутствуют	данные отсутствуют
1481	1558	1559	данные отсутствуют	данные отсутствуют	данные отсутствуют	данные отсутствуют	данные отсутствуют
1482	1559	1560	данные отсутствуют	данные отсутствуют	данные отсутствуют	данные отсутствуют	данные отсутствуют
1483	1560	1561	данные отсутствуют	данные отсутствуют	данные отсутствуют	данные отсутствуют	данные отсутствуют
1484	1561	1562	данные отсутствуют	данные отсутствуют	данные отсутствуют	данные отсутствуют	данные отсутствуют
1485	1562	1563	данные отсутствуют	данные отсутствуют	данные отсутствуют	данные отсутствуют	данные отсутствуют

Государственный регистратор		ФГИС ЕГРН
полное наименование должности	подпись	инициалы, фамилия

М.П.

Выписка из Единого государственного реестра недвижимости об объекте недвижимости  
**Описание местоположения земельного участка**

<b>Земельный участок</b>			
(вид объекта недвижимости)			
Лист № ___ Раздела <b>3.1</b>	Всего листов раздела <b>3.1</b> : ___	Всего разделов: ___	Всего листов выписки: ___
<b>25.03.2020 № 99/2020/322139558</b>			
Кадастровый номер:		<b>52:35:0000000:817</b>	

Описание местоположения границ земельного участка							
Номер п/п	Номер точки		Дирекционный угол	Горизонтальное проложение, м	Описание закрепления на местности	Кадастровые номера смежных участков	Сведения об адресах правообладателей смежных земельных участков
	начальная	конечная					
1	2	3	4	5	6	7	8
1486	1563	1564	данные отсутствуют	данные отсутствуют	данные отсутствуют	данные отсутствуют	данные отсутствуют
1487	1564	1565	данные отсутствуют	данные отсутствуют	данные отсутствуют	данные отсутствуют	данные отсутствуют
1488	1565	1566	данные отсутствуют	данные отсутствуют	данные отсутствуют	данные отсутствуют	данные отсутствуют
1489	1566	1567	данные отсутствуют	данные отсутствуют	данные отсутствуют	данные отсутствуют	данные отсутствуют
1490	1567	1568	данные отсутствуют	данные отсутствуют	данные отсутствуют	данные отсутствуют	данные отсутствуют
1491	1568	1569	данные отсутствуют	данные отсутствуют	данные отсутствуют	данные отсутствуют	данные отсутствуют
1492	1569	1570	данные отсутствуют	данные отсутствуют	данные отсутствуют	данные отсутствуют	данные отсутствуют
1493	1570	1571	данные отсутствуют	данные отсутствуют	данные отсутствуют	данные отсутствуют	данные отсутствуют
1494	1571	1572	данные отсутствуют	данные отсутствуют	данные отсутствуют	данные отсутствуют	данные отсутствуют
1495	1572	1573	данные отсутствуют	данные отсутствуют	данные отсутствуют	данные отсутствуют	данные отсутствуют
1496	1573	1574	данные отсутствуют	данные отсутствуют	данные отсутствуют	данные отсутствуют	данные отсутствуют
1497	1574	1575	данные отсутствуют	данные отсутствуют	данные отсутствуют	данные отсутствуют	данные отсутствуют
1498	1575	1576	данные отсутствуют	данные отсутствуют	данные отсутствуют	данные отсутствуют	данные отсутствуют
1499	1576	1577	данные отсутствуют	данные отсутствуют	данные отсутствуют	данные отсутствуют	данные отсутствуют
1500	1577	1578	данные отсутствуют	данные отсутствуют	данные отсутствуют	данные отсутствуют	данные отсутствуют



Государственный регистратор		ФГИС ЕГРН
полное наименование должности	подпись	инициалы, фамилия

М.П.

## Описание местоположения земельного участка

<b>Земельный участок</b>			
(вид объекта недвижимости)			
Лист № ___ Раздела <b>3.1</b>	Всего листов раздела <b>3.1</b> : ___	Всего разделов: ___	Всего листов выписки: ___
<b>25.03.2020 № 99/2020/322139558</b>			
Кадастровый номер:		<b>52:35:0000000:817</b>	

Описание местоположения границ земельного участка							
Номер п/п	Номер точки		Дирекционный угол	Горизонтальное проложение, м	Описание закрепления на местности	Кадастровые номера смежных участков	Сведения об адресах правообладателей смежных земельных участков
	начальная	конечная					
1	2	3	4	5	6	7	8
1501	1578	1579	данные отсутствуют	данные отсутствуют	данные отсутствуют	данные отсутствуют	данные отсутствуют
1502	1579	1580	данные отсутствуют	данные отсутствуют	данные отсутствуют	данные отсутствуют	данные отсутствуют
1503	1580	1581	данные отсутствуют	данные отсутствуют	данные отсутствуют	данные отсутствуют	данные отсутствуют
1504	1581	1582	данные отсутствуют	данные отсутствуют	данные отсутствуют	данные отсутствуют	данные отсутствуют
1505	1582	1583	данные отсутствуют	данные отсутствуют	данные отсутствуют	данные отсутствуют	данные отсутствуют
1506	1583	1584	данные отсутствуют	данные отсутствуют	данные отсутствуют	данные отсутствуют	данные отсутствуют
1507	1584	1585	данные отсутствуют	данные отсутствуют	данные отсутствуют	данные отсутствуют	данные отсутствуют
1508	1585	1586	данные отсутствуют	данные отсутствуют	данные отсутствуют	данные отсутствуют	данные отсутствуют
1509	1586	1587	данные отсутствуют	данные отсутствуют	данные отсутствуют	данные отсутствуют	данные отсутствуют
1510	1587	1588	данные отсутствуют	данные отсутствуют	данные отсутствуют	данные отсутствуют	данные отсутствуют
1511	1588	1589	данные отсутствуют	данные отсутствуют	данные отсутствуют	данные отсутствуют	данные отсутствуют
1512	1589	1590	данные отсутствуют	данные отсутствуют	данные отсутствуют	данные отсутствуют	данные отсутствуют
1513	1590	1591	данные отсутствуют	данные отсутствуют	данные отсутствуют	данные отсутствуют	данные отсутствуют
1514	1591	1592	данные отсутствуют	данные отсутствуют	данные отсутствуют	данные отсутствуют	данные отсутствуют
1515	1592	1593	данные отсутствуют	данные отсутствуют	данные отсутствуют	данные отсутствуют	данные отсутствуют

Государственный регистратор		ФГИС ЕГРН
полное наименование должности	подпись	инициалы, фамилия

М.П.

Выписка из Единого государственного реестра недвижимости об объекте недвижимости  
**Описание местоположения земельного участка**

<b>Земельный участок</b>			
(вид объекта недвижимости)			
Лист № ___ Раздела <b>3.1</b>	Всего листов раздела <b>3.1</b> : ___	Всего разделов: ___	Всего листов выписки: ___
<b>25.03.2020 № 99/2020/322139558</b>			
Кадастровый номер:		<b>52:35:0000000:817</b>	

Описание местоположения границ земельного участка							
Номер п/п	Номер точки		Дирекционный угол	Горизонтальное проложение, м	Описание закрепления на местности	Кадастровые номера смежных участков	Сведения об адресах правообладателей смежных земельных участков
	начальная	конечная					
1	2	3	4	5	6	7	8
1516	1593	1594	данные отсутствуют	данные отсутствуют	данные отсутствуют	данные отсутствуют	данные отсутствуют
1517	1594	1595	данные отсутствуют	данные отсутствуют	данные отсутствуют	данные отсутствуют	данные отсутствуют
1518	1595	1596	данные отсутствуют	данные отсутствуют	данные отсутствуют	данные отсутствуют	данные отсутствуют
1519	1596	1597	данные отсутствуют	данные отсутствуют	данные отсутствуют	данные отсутствуют	данные отсутствуют
1520	1597	1598	данные отсутствуют	данные отсутствуют	данные отсутствуют	данные отсутствуют	данные отсутствуют
1521	1598	1599	данные отсутствуют	данные отсутствуют	данные отсутствуют	данные отсутствуют	данные отсутствуют
1522	1599	1600	данные отсутствуют	данные отсутствуют	данные отсутствуют	данные отсутствуют	данные отсутствуют
1523	1600	1601	данные отсутствуют	данные отсутствуют	данные отсутствуют	данные отсутствуют	данные отсутствуют
1524	1601	1602	данные отсутствуют	данные отсутствуют	данные отсутствуют	данные отсутствуют	данные отсутствуют
1525	1602	1603	данные отсутствуют	данные отсутствуют	данные отсутствуют	данные отсутствуют	данные отсутствуют
1526	1603	1604	данные отсутствуют	данные отсутствуют	данные отсутствуют	данные отсутствуют	данные отсутствуют
1527	1604	1605	данные отсутствуют	данные отсутствуют	данные отсутствуют	данные отсутствуют	данные отсутствуют
1528	1605	1606	данные отсутствуют	данные отсутствуют	данные отсутствуют	данные отсутствуют	данные отсутствуют
1529	1606	1607	данные отсутствуют	данные отсутствуют	данные отсутствуют	данные отсутствуют	данные отсутствуют
1530	1607	1608	данные отсутствуют	данные отсутствуют	данные отсутствуют	данные отсутствуют	данные отсутствуют

Государственный регистратор		ФГИС ЕГРН
полное наименование должности	подпись	инициалы, фамилия

М.П.

Выписка из Единого государственного реестра недвижимости об объекте недвижимости  
**Описание местоположения земельного участка**

<b>Земельный участок</b>			
(вид объекта недвижимости)			
Лист № ___ Раздела <b>3.1</b>	Всего листов раздела <b>3.1</b> : ___	Всего разделов: ___	Всего листов выписки: ___
<b>25.03.2020 № 99/2020/322139558</b>			
Кадастровый номер:		<b>52:35:0000000:817</b>	

Описание местоположения границ земельного участка							
Номер п/п	Номер точки		Дирекционный угол	Горизонтальное проложение, м	Описание закрепления на местности	Кадастровые номера смежных участков	Сведения об адресах правообладателей смежных земельных участков
	начальная	конечная					
1	2	3	4	5	6	7	8
1531	1608	1609	данные отсутствуют	данные отсутствуют	данные отсутствуют	данные отсутствуют	данные отсутствуют
1532	1609	1610	данные отсутствуют	данные отсутствуют	данные отсутствуют	данные отсутствуют	данные отсутствуют
1533	1610	1611	данные отсутствуют	данные отсутствуют	данные отсутствуют	данные отсутствуют	данные отсутствуют
1534	1611	1612	данные отсутствуют	данные отсутствуют	данные отсутствуют	данные отсутствуют	данные отсутствуют
1535	1612	1613	данные отсутствуют	данные отсутствуют	данные отсутствуют	данные отсутствуют	данные отсутствуют
1536	1613	1614	данные отсутствуют	данные отсутствуют	данные отсутствуют	данные отсутствуют	данные отсутствуют
1537	1614	1615	данные отсутствуют	данные отсутствуют	данные отсутствуют	данные отсутствуют	данные отсутствуют
1538	1615	1616	данные отсутствуют	данные отсутствуют	данные отсутствуют	данные отсутствуют	данные отсутствуют
1539	1616	1617	данные отсутствуют	данные отсутствуют	данные отсутствуют	данные отсутствуют	данные отсутствуют
1540	1617	1618	данные отсутствуют	данные отсутствуют	данные отсутствуют	данные отсутствуют	данные отсутствуют
1541	1618	1619	данные отсутствуют	данные отсутствуют	данные отсутствуют	данные отсутствуют	данные отсутствуют
1542	1619	1620	данные отсутствуют	данные отсутствуют	данные отсутствуют	данные отсутствуют	данные отсутствуют
1543	1620	1621	данные отсутствуют	данные отсутствуют	данные отсутствуют	данные отсутствуют	данные отсутствуют
1544	1621	1622	данные отсутствуют	данные отсутствуют	данные отсутствуют	данные отсутствуют	данные отсутствуют
1545	1622	1623	данные отсутствуют	данные отсутствуют	данные отсутствуют	данные отсутствуют	данные отсутствуют

Государственный регистратор		ФГИС ЕГРН
полное наименование должности	подпись	инициалы, фамилия

М.П.

Выписка из Единого государственного реестра недвижимости об объекте недвижимости  
**Описание местоположения земельного участка**

<b>Земельный участок</b>			
(вид объекта недвижимости)			
Лист № ___ Раздела <b>3.1</b>	Всего листов раздела <b>3.1</b> : ___	Всего разделов: ___	Всего листов выписки: ___
<b>25.03.2020 № 99/2020/322139558</b>			
Кадастровый номер:		<b>52:35:0000000:817</b>	

Описание местоположения границ земельного участка							
Номер п/п	Номер точки		Дирекционный угол	Горизонтальное проложение, м	Описание закрепления на местности	Кадастровые номера смежных участков	Сведения об адресах правообладателей смежных земельных участков
	начальная	конечная					
1	2	3	4	5	6	7	8
1546	1623	1624	данные отсутствуют	данные отсутствуют	данные отсутствуют	данные отсутствуют	данные отсутствуют
1547	1624	1625	данные отсутствуют	данные отсутствуют	данные отсутствуют	данные отсутствуют	данные отсутствуют
1548	1625	1626	данные отсутствуют	данные отсутствуют	данные отсутствуют	данные отсутствуют	данные отсутствуют
1549	1626	1627	данные отсутствуют	данные отсутствуют	данные отсутствуют	данные отсутствуют	данные отсутствуют
1550	1627	1628	данные отсутствуют	данные отсутствуют	данные отсутствуют	данные отсутствуют	данные отсутствуют
1551	1628	1629	данные отсутствуют	данные отсутствуют	данные отсутствуют	данные отсутствуют	данные отсутствуют
1552	1629	1630	данные отсутствуют	данные отсутствуют	данные отсутствуют	данные отсутствуют	данные отсутствуют
1553	1630	1631	данные отсутствуют	данные отсутствуют	данные отсутствуют	данные отсутствуют	данные отсутствуют
1554	1631	1632	данные отсутствуют	данные отсутствуют	данные отсутствуют	данные отсутствуют	данные отсутствуют
1555	1632	1633	данные отсутствуют	данные отсутствуют	данные отсутствуют	данные отсутствуют	данные отсутствуют
1556	1633	1634	данные отсутствуют	данные отсутствуют	данные отсутствуют	данные отсутствуют	данные отсутствуют
1557	1634	1635	данные отсутствуют	данные отсутствуют	данные отсутствуют	данные отсутствуют	данные отсутствуют
1558	1635	1636	данные отсутствуют	данные отсутствуют	данные отсутствуют	данные отсутствуют	данные отсутствуют
1559	1636	1637	данные отсутствуют	данные отсутствуют	данные отсутствуют	данные отсутствуют	данные отсутствуют
1560	1637	1638	данные отсутствуют	данные отсутствуют	данные отсутствуют	данные отсутствуют	данные отсутствуют



Государственный регистратор		ФГИС ЕГРН
полное наименование должности	подпись	инициалы, фамилия

М.П.

Выписка из Единого государственного реестра недвижимости об объекте недвижимости  
**Описание местоположения земельного участка**

<b>Земельный участок</b>			
(вид объекта недвижимости)			
Лист № ___ Раздела <b>3.1</b>	Всего листов раздела <b>3.1</b> : ___	Всего разделов: ___	Всего листов выписки: ___
<b>25.03.2020 № 99/2020/322139558</b>			
Кадастровый номер:		<b>52:35:0000000:817</b>	

Описание местоположения границ земельного участка							
Номер п/п	Номер точки		Дирекционный угол	Горизонтальное проложение, м	Описание закрепления на местности	Кадастровые номера смежных участков	Сведения об адресах правообладателей смежных земельных участков
	начальная	конечная					
1	2	3	4	5	6	7	8
1561	1638	1639	данные отсутствуют	данные отсутствуют	данные отсутствуют	данные отсутствуют	данные отсутствуют
1562	1639	1640	данные отсутствуют	данные отсутствуют	данные отсутствуют	данные отсутствуют	данные отсутствуют
1563	1640	1641	данные отсутствуют	данные отсутствуют	данные отсутствуют	данные отсутствуют	данные отсутствуют
1564	1641	1642	данные отсутствуют	данные отсутствуют	данные отсутствуют	данные отсутствуют	данные отсутствуют
1565	1642	1643	данные отсутствуют	данные отсутствуют	данные отсутствуют	данные отсутствуют	данные отсутствуют
1566	1643	1644	данные отсутствуют	данные отсутствуют	данные отсутствуют	данные отсутствуют	данные отсутствуют
1567	1644	1645	данные отсутствуют	данные отсутствуют	данные отсутствуют	данные отсутствуют	данные отсутствуют
1568	1645	1646	данные отсутствуют	данные отсутствуют	данные отсутствуют	данные отсутствуют	данные отсутствуют
1569	1646	1647	данные отсутствуют	данные отсутствуют	данные отсутствуют	данные отсутствуют	данные отсутствуют
1570	1647	1648	данные отсутствуют	данные отсутствуют	данные отсутствуют	данные отсутствуют	данные отсутствуют
1571	1648	1649	данные отсутствуют	данные отсутствуют	данные отсутствуют	данные отсутствуют	данные отсутствуют
1572	1649	1650	данные отсутствуют	данные отсутствуют	данные отсутствуют	данные отсутствуют	данные отсутствуют
1573	1650	1651	данные отсутствуют	данные отсутствуют	данные отсутствуют	данные отсутствуют	данные отсутствуют
1574	1651	1652	данные отсутствуют	данные отсутствуют	данные отсутствуют	данные отсутствуют	данные отсутствуют
1575	1652	1653	данные отсутствуют	данные отсутствуют	данные отсутствуют	данные отсутствуют	данные отсутствуют

Государственный регистратор		ФГИС ЕГРН
полное наименование должности	подпись	инициалы, фамилия

М.П.

Выписка из Единого государственного реестра недвижимости об объекте недвижимости  
**Описание местоположения земельного участка**

<b>Земельный участок</b>			
(вид объекта недвижимости)			
Лист № ___ Раздела <b>3.1</b>	Всего листов раздела <b>3.1</b> : ___	Всего разделов: ___	Всего листов выписки: ___
<b>25.03.2020 № 99/2020/322139558</b>			
Кадастровый номер:		<b>52:35:0000000:817</b>	

Описание местоположения границ земельного участка							
Номер п/п	Номер точки		Дирекционный угол	Горизонтальное проложение, м	Описание закрепления на местности	Кадастровые номера смежных участков	Сведения об адресах правообладателей смежных земельных участков
	начальная	конечная					
1	2	3	4	5	6	7	8
1576	1653	1654	данные отсутствуют	данные отсутствуют	данные отсутствуют	данные отсутствуют	данные отсутствуют
1577	1654	1655	данные отсутствуют	данные отсутствуют	данные отсутствуют	данные отсутствуют	данные отсутствуют
1578	1655	1656	данные отсутствуют	данные отсутствуют	данные отсутствуют	данные отсутствуют	данные отсутствуют
1579	1656	1657	данные отсутствуют	данные отсутствуют	данные отсутствуют	данные отсутствуют	данные отсутствуют
1580	1657	1658	данные отсутствуют	данные отсутствуют	данные отсутствуют	данные отсутствуют	данные отсутствуют
1581	1658	1659	данные отсутствуют	данные отсутствуют	данные отсутствуют	данные отсутствуют	данные отсутствуют
1582	1659	1660	данные отсутствуют	данные отсутствуют	данные отсутствуют	данные отсутствуют	данные отсутствуют
1583	1660	1661	данные отсутствуют	данные отсутствуют	данные отсутствуют	данные отсутствуют	данные отсутствуют
1584	1661	1662	данные отсутствуют	данные отсутствуют	данные отсутствуют	данные отсутствуют	данные отсутствуют
1585	1662	1663	данные отсутствуют	данные отсутствуют	данные отсутствуют	данные отсутствуют	данные отсутствуют
1586	1663	1664	данные отсутствуют	данные отсутствуют	данные отсутствуют	данные отсутствуют	данные отсутствуют
1587	1664	1665	данные отсутствуют	данные отсутствуют	данные отсутствуют	данные отсутствуют	данные отсутствуют
1588	1665	1666	данные отсутствуют	данные отсутствуют	данные отсутствуют	данные отсутствуют	данные отсутствуют
1589	1666	1667	данные отсутствуют	данные отсутствуют	данные отсутствуют	данные отсутствуют	данные отсутствуют
1590	1667	1668	данные отсутствуют	данные отсутствуют	данные отсутствуют	данные отсутствуют	данные отсутствуют

Государственный регистратор		ФГИС ЕГРН
полное наименование должности	подпись	инициалы, фамилия

М.П.

Выписка из Единого государственного реестра недвижимости об объекте недвижимости  
**Описание местоположения земельного участка**

<b>Земельный участок</b>			
(вид объекта недвижимости)			
Лист № ___ Раздела <b>3.1</b>	Всего листов раздела <b>3.1</b> : ___	Всего разделов: ___	Всего листов выписки: ___
<b>25.03.2020 № 99/2020/322139558</b>			
Кадастровый номер:		<b>52:35:0000000:817</b>	

Описание местоположения границ земельного участка							
Номер п/п	Номер точки		Дирекционный угол	Горизонтальное проложение, м	Описание закрепления на местности	Кадастровые номера смежных участков	Сведения об адресах правообладателей смежных земельных участков
	начальная	конечная					
1	2	3	4	5	6	7	8
1591	1668	1669	данные отсутствуют	данные отсутствуют	данные отсутствуют	данные отсутствуют	данные отсутствуют
1592	1669	1670	данные отсутствуют	данные отсутствуют	данные отсутствуют	данные отсутствуют	данные отсутствуют
1593	1670	1671	данные отсутствуют	данные отсутствуют	данные отсутствуют	данные отсутствуют	данные отсутствуют
1594	1671	1672	данные отсутствуют	данные отсутствуют	данные отсутствуют	данные отсутствуют	данные отсутствуют
1595	1672	1673	данные отсутствуют	данные отсутствуют	данные отсутствуют	данные отсутствуют	данные отсутствуют
1596	1673	1674	данные отсутствуют	данные отсутствуют	данные отсутствуют	данные отсутствуют	данные отсутствуют
1597	1674	1675	данные отсутствуют	данные отсутствуют	данные отсутствуют	данные отсутствуют	данные отсутствуют
1598	1675	1676	данные отсутствуют	данные отсутствуют	данные отсутствуют	данные отсутствуют	данные отсутствуют
1599	1676	1677	данные отсутствуют	данные отсутствуют	данные отсутствуют	данные отсутствуют	данные отсутствуют
1600	1677	1504	данные отсутствуют	данные отсутствуют	данные отсутствуют	данные отсутствуют	данные отсутствуют
1601	1679	1680	данные отсутствуют	данные отсутствуют	данные отсутствуют	данные отсутствуют	данные отсутствуют
1602	1680	1681	данные отсутствуют	данные отсутствуют	данные отсутствуют	данные отсутствуют	данные отсутствуют
1603	1681	1682	данные отсутствуют	данные отсутствуют	данные отсутствуют	данные отсутствуют	данные отсутствуют
1604	1682	1683	данные отсутствуют	данные отсутствуют	данные отсутствуют	данные отсутствуют	данные отсутствуют
1605	1683	1684	данные отсутствуют	данные отсутствуют	данные отсутствуют	данные отсутствуют	данные отсутствуют

Государственный регистратор		ФГИС ЕГРН
полное наименование должности	подпись	инициалы, фамилия

М.П.

Выписка из Единого государственного реестра недвижимости об объекте недвижимости  
**Описание местоположения земельного участка**

<b>Земельный участок</b>			
(вид объекта недвижимости)			
Лист № ___ Раздела <b>3.1</b>	Всего листов раздела <b>3.1</b> : ___	Всего разделов: ___	Всего листов выписки: ___
<b>25.03.2020 № 99/2020/322139558</b>			
Кадастровый номер:		<b>52:35:0000000:817</b>	

Описание местоположения границ земельного участка							
Номер п/п	Номер точки		Дирекционный угол	Горизонтальное проложение, м	Описание закрепления на местности	Кадастровые номера смежных участков	Сведения об адресах правообладателей смежных земельных участков
	начальная	конечная					
1	2	3	4	5	6	7	8
1606	1684	1685	данные отсутствуют	данные отсутствуют	данные отсутствуют	данные отсутствуют	данные отсутствуют
1607	1685	1686	данные отсутствуют	данные отсутствуют	данные отсутствуют	данные отсутствуют	данные отсутствуют
1608	1686	1687	данные отсутствуют	данные отсутствуют	данные отсутствуют	данные отсутствуют	данные отсутствуют
1609	1687	1688	данные отсутствуют	данные отсутствуют	данные отсутствуют	данные отсутствуют	данные отсутствуют
1610	1688	1689	данные отсутствуют	данные отсутствуют	данные отсутствуют	данные отсутствуют	данные отсутствуют
1611	1689	1690	данные отсутствуют	данные отсутствуют	данные отсутствуют	данные отсутствуют	данные отсутствуют
1612	1690	1691	данные отсутствуют	данные отсутствуют	данные отсутствуют	данные отсутствуют	данные отсутствуют
1613	1691	1692	данные отсутствуют	данные отсутствуют	данные отсутствуют	данные отсутствуют	данные отсутствуют
1614	1692	1693	данные отсутствуют	данные отсутствуют	данные отсутствуют	данные отсутствуют	данные отсутствуют
1615	1693	1694	данные отсутствуют	данные отсутствуют	данные отсутствуют	данные отсутствуют	данные отсутствуют
1616	1694	1695	данные отсутствуют	данные отсутствуют	данные отсутствуют	данные отсутствуют	данные отсутствуют
1617	1695	1696	данные отсутствуют	данные отсутствуют	данные отсутствуют	данные отсутствуют	данные отсутствуют
1618	1696	1697	данные отсутствуют	данные отсутствуют	данные отсутствуют	данные отсутствуют	данные отсутствуют
1619	1697	1698	данные отсутствуют	данные отсутствуют	данные отсутствуют	данные отсутствуют	данные отсутствуют
1620	1698	1699	данные отсутствуют	данные отсутствуют	данные отсутствуют	данные отсутствуют	данные отсутствуют



Государственный регистратор		ФГИС ЕГРН
полное наименование должности	подпись	инициалы, фамилия

М.П.

Выписка из Единого государственного реестра недвижимости об объекте недвижимости  
**Описание местоположения земельного участка**

<b>Земельный участок</b>			
(вид объекта недвижимости)			
Лист № ___ Раздела <b>3.1</b>	Всего листов раздела <b>3.1</b> : ___	Всего разделов: ___	Всего листов выписки: ___
<b>25.03.2020 № 99/2020/322139558</b>			
Кадастровый номер:		<b>52:35:0000000:817</b>	

Описание местоположения границ земельного участка							
Номер п/п	Номер точки		Дирекционный угол	Горизонтальное проложение, м	Описание закрепления на местности	Кадастровые номера смежных участков	Сведения об адресах правообладателей смежных земельных участков
	начальная	конечная					
1	2	3	4	5	6	7	8
1621	1699	1700	данные отсутствуют	данные отсутствуют	данные отсутствуют	данные отсутствуют	данные отсутствуют
1622	1700	1701	данные отсутствуют	данные отсутствуют	данные отсутствуют	данные отсутствуют	данные отсутствуют
1623	1701	1702	данные отсутствуют	данные отсутствуют	данные отсутствуют	данные отсутствуют	данные отсутствуют
1624	1702	1703	данные отсутствуют	данные отсутствуют	данные отсутствуют	данные отсутствуют	данные отсутствуют
1625	1703	1704	данные отсутствуют	данные отсутствуют	данные отсутствуют	данные отсутствуют	данные отсутствуют
1626	1704	1705	данные отсутствуют	данные отсутствуют	данные отсутствуют	данные отсутствуют	данные отсутствуют
1627	1705	1706	данные отсутствуют	данные отсутствуют	данные отсутствуют	данные отсутствуют	данные отсутствуют
1628	1706	1707	данные отсутствуют	данные отсутствуют	данные отсутствуют	данные отсутствуют	данные отсутствуют
1629	1707	1708	данные отсутствуют	данные отсутствуют	данные отсутствуют	данные отсутствуют	данные отсутствуют
1630	1708	1709	данные отсутствуют	данные отсутствуют	данные отсутствуют	данные отсутствуют	данные отсутствуют
1631	1709	1710	данные отсутствуют	данные отсутствуют	данные отсутствуют	данные отсутствуют	данные отсутствуют
1632	1710	1711	данные отсутствуют	данные отсутствуют	данные отсутствуют	данные отсутствуют	данные отсутствуют
1633	1711	1712	данные отсутствуют	данные отсутствуют	данные отсутствуют	данные отсутствуют	данные отсутствуют
1634	1712	1713	данные отсутствуют	данные отсутствуют	данные отсутствуют	данные отсутствуют	данные отсутствуют
1635	1713	1714	данные отсутствуют	данные отсутствуют	данные отсутствуют	данные отсутствуют	данные отсутствуют

Государственный регистратор		ФГИС ЕГРН
полное наименование должности	подпись	инициалы, фамилия

М.П.

Выписка из Единого государственного реестра недвижимости об объекте недвижимости  
**Описание местоположения земельного участка**

<b>Земельный участок</b>			
(вид объекта недвижимости)			
Лист № ___ Раздела <b>3.1</b>	Всего листов раздела <b>3.1</b> : ___	Всего разделов: ___	Всего листов выписки: ___
<b>25.03.2020 № 99/2020/322139558</b>			
Кадастровый номер:		<b>52:35:0000000:817</b>	

Описание местоположения границ земельного участка							
Номер п/п	Номер точки		Дирекционный угол	Горизонтальное проложение, м	Описание закрепления на местности	Кадастровые номера смежных участков	Сведения об адресах правообладателей смежных земельных участков
	начальная	конечная					
1	2	3	4	5	6	7	8
1636	1714	1679	данные отсутствуют	данные отсутствуют	данные отсутствуют	данные отсутствуют	данные отсутствуют
1637	1716	1717	данные отсутствуют	данные отсутствуют	данные отсутствуют	данные отсутствуют	данные отсутствуют
1638	1717	1718	данные отсутствуют	данные отсутствуют	данные отсутствуют	данные отсутствуют	данные отсутствуют
1639	1718	1719	данные отсутствуют	данные отсутствуют	данные отсутствуют	данные отсутствуют	данные отсутствуют
1640	1719	1720	данные отсутствуют	данные отсутствуют	данные отсутствуют	данные отсутствуют	данные отсутствуют
1641	1720	1721	данные отсутствуют	данные отсутствуют	данные отсутствуют	данные отсутствуют	данные отсутствуют
1642	1721	1722	данные отсутствуют	данные отсутствуют	данные отсутствуют	данные отсутствуют	данные отсутствуют
1643	1722	1723	данные отсутствуют	данные отсутствуют	данные отсутствуют	данные отсутствуют	данные отсутствуют
1644	1723	1724	данные отсутствуют	данные отсутствуют	данные отсутствуют	данные отсутствуют	данные отсутствуют
1645	1724	1725	данные отсутствуют	данные отсутствуют	данные отсутствуют	данные отсутствуют	данные отсутствуют
1646	1725	1726	данные отсутствуют	данные отсутствуют	данные отсутствуют	данные отсутствуют	данные отсутствуют
1647	1726	1727	данные отсутствуют	данные отсутствуют	данные отсутствуют	данные отсутствуют	данные отсутствуют
1648	1727	1728	данные отсутствуют	данные отсутствуют	данные отсутствуют	данные отсутствуют	данные отсутствуют
1649	1728	1729	данные отсутствуют	данные отсутствуют	данные отсутствуют	данные отсутствуют	данные отсутствуют
1650	1729	1730	данные отсутствуют	данные отсутствуют	данные отсутствуют	данные отсутствуют	данные отсутствуют

Государственный регистратор		ФГИС ЕГРН
полное наименование должности	подпись	инициалы, фамилия

М.П.

Выписка из Единого государственного реестра недвижимости об объекте недвижимости  
**Описание местоположения земельного участка**

<b>Земельный участок</b>			
(вид объекта недвижимости)			
Лист № ___ Раздела <b>3.1</b>	Всего листов раздела <b>3.1</b> : ___	Всего разделов: ___	Всего листов выписки: ___
<b>25.03.2020 № 99/2020/322139558</b>			
Кадастровый номер:		<b>52:35:0000000:817</b>	

Описание местоположения границ земельного участка							
Номер п/п	Номер точки		Дирекционный угол	Горизонтальное проложение, м	Описание закрепления на местности	Кадастровые номера смежных участков	Сведения об адресах правообладателей смежных земельных участков
	начальная	конечная					
1	2	3	4	5	6	7	8
1651	1730	1731	данные отсутствуют	данные отсутствуют	данные отсутствуют	данные отсутствуют	данные отсутствуют
1652	1731	1732	данные отсутствуют	данные отсутствуют	данные отсутствуют	данные отсутствуют	данные отсутствуют
1653	1732	1733	данные отсутствуют	данные отсутствуют	данные отсутствуют	данные отсутствуют	данные отсутствуют
1654	1733	1734	данные отсутствуют	данные отсутствуют	данные отсутствуют	данные отсутствуют	данные отсутствуют
1655	1734	1735	данные отсутствуют	данные отсутствуют	данные отсутствуют	данные отсутствуют	данные отсутствуют
1656	1735	1736	данные отсутствуют	данные отсутствуют	данные отсутствуют	данные отсутствуют	данные отсутствуют
1657	1736	1737	данные отсутствуют	данные отсутствуют	данные отсутствуют	данные отсутствуют	данные отсутствуют
1658	1737	1738	данные отсутствуют	данные отсутствуют	данные отсутствуют	данные отсутствуют	данные отсутствуют
1659	1738	1739	данные отсутствуют	данные отсутствуют	данные отсутствуют	данные отсутствуют	данные отсутствуют
1660	1739	1740	данные отсутствуют	данные отсутствуют	данные отсутствуют	данные отсутствуют	данные отсутствуют
1661	1740	1741	данные отсутствуют	данные отсутствуют	данные отсутствуют	данные отсутствуют	данные отсутствуют
1662	1741	1742	данные отсутствуют	данные отсутствуют	данные отсутствуют	данные отсутствуют	данные отсутствуют
1663	1742	1743	данные отсутствуют	данные отсутствуют	данные отсутствуют	данные отсутствуют	данные отсутствуют
1664	1743	1744	данные отсутствуют	данные отсутствуют	данные отсутствуют	данные отсутствуют	данные отсутствуют
1665	1744	1745	данные отсутствуют	данные отсутствуют	данные отсутствуют	данные отсутствуют	данные отсутствуют

Государственный регистратор		ФГИС ЕГРН
полное наименование должности	подпись	инициалы, фамилия

М.П.

Выписка из Единого государственного реестра недвижимости об объекте недвижимости  
**Описание местоположения земельного участка**

<b>Земельный участок</b>			
(вид объекта недвижимости)			
Лист № ___ Раздела <b>3.1</b>	Всего листов раздела <b>3.1</b> : ___	Всего разделов: ___	Всего листов выписки: ___
<b>25.03.2020 № 99/2020/322139558</b>			
Кадастровый номер:		<b>52:35:0000000:817</b>	

Описание местоположения границ земельного участка							
Номер п/п	Номер точки		Дирекционный угол	Горизонтальное проложение, м	Описание закрепления на местности	Кадастровые номера смежных участков	Сведения об адресах правообладателей смежных земельных участков
	начальная	конечная					
1	2	3	4	5	6	7	8
1666	1745	1746	данные отсутствуют	данные отсутствуют	данные отсутствуют	данные отсутствуют	данные отсутствуют
1667	1746	1747	данные отсутствуют	данные отсутствуют	данные отсутствуют	данные отсутствуют	данные отсутствуют
1668	1747	1748	данные отсутствуют	данные отсутствуют	данные отсутствуют	данные отсутствуют	данные отсутствуют
1669	1748	1749	данные отсутствуют	данные отсутствуют	данные отсутствуют	данные отсутствуют	данные отсутствуют
1670	1749	1750	данные отсутствуют	данные отсутствуют	данные отсутствуют	данные отсутствуют	данные отсутствуют
1671	1750	1751	данные отсутствуют	данные отсутствуют	данные отсутствуют	данные отсутствуют	данные отсутствуют
1672	1751	1752	данные отсутствуют	данные отсутствуют	данные отсутствуют	данные отсутствуют	данные отсутствуют
1673	1752	1753	данные отсутствуют	данные отсутствуют	данные отсутствуют	данные отсутствуют	данные отсутствуют
1674	1753	1754	данные отсутствуют	данные отсутствуют	данные отсутствуют	данные отсутствуют	данные отсутствуют
1675	1754	1755	данные отсутствуют	данные отсутствуют	данные отсутствуют	данные отсутствуют	данные отсутствуют
1676	1755	1756	данные отсутствуют	данные отсутствуют	данные отсутствуют	данные отсутствуют	данные отсутствуют
1677	1756	1757	данные отсутствуют	данные отсутствуют	данные отсутствуют	данные отсутствуют	данные отсутствуют
1678	1757	1758	данные отсутствуют	данные отсутствуют	данные отсутствуют	данные отсутствуют	данные отсутствуют
1679	1758	1759	данные отсутствуют	данные отсутствуют	данные отсутствуют	данные отсутствуют	данные отсутствуют
1680	1759	1760	данные отсутствуют	данные отсутствуют	данные отсутствуют	данные отсутствуют	данные отсутствуют



Государственный регистратор		ФГИС ЕГРН
полное наименование должности	подпись	инициалы, фамилия

М.П.

Выписка из Единого государственного реестра недвижимости об объекте недвижимости  
**Описание местоположения земельного участка**

<b>Земельный участок</b>			
(вид объекта недвижимости)			
Лист № ___ Раздела <b>3.1</b>	Всего листов раздела <b>3.1</b> : ___	Всего разделов: ___	Всего листов выписки: ___
<b>25.03.2020 № 99/2020/322139558</b>			
Кадастровый номер:		<b>52:35:0000000:817</b>	

Описание местоположения границ земельного участка							
Номер п/п	Номер точки		Дирекционный угол	Горизонтальное проложение, м	Описание закрепления на местности	Кадастровые номера смежных участков	Сведения об адресах правообладателей смежных земельных участков
	начальная	конечная					
1	2	3	4	5	6	7	8
1681	1760	1761	данные отсутствуют	данные отсутствуют	данные отсутствуют	данные отсутствуют	данные отсутствуют
1682	1761	1762	данные отсутствуют	данные отсутствуют	данные отсутствуют	данные отсутствуют	данные отсутствуют
1683	1762	1716	данные отсутствуют	данные отсутствуют	данные отсутствуют	данные отсутствуют	данные отсутствуют
1684	1764	1765	данные отсутствуют	данные отсутствуют	данные отсутствуют	данные отсутствуют	данные отсутствуют
1685	1765	1766	данные отсутствуют	данные отсутствуют	данные отсутствуют	данные отсутствуют	данные отсутствуют
1686	1766	1767	данные отсутствуют	данные отсутствуют	данные отсутствуют	данные отсутствуют	данные отсутствуют
1687	1767	1768	данные отсутствуют	данные отсутствуют	данные отсутствуют	данные отсутствуют	данные отсутствуют
1688	1768	1769	данные отсутствуют	данные отсутствуют	данные отсутствуют	данные отсутствуют	данные отсутствуют
1689	1769	1770	данные отсутствуют	данные отсутствуют	данные отсутствуют	данные отсутствуют	данные отсутствуют
1690	1770	1771	данные отсутствуют	данные отсутствуют	данные отсутствуют	данные отсутствуют	данные отсутствуют
1691	1771	1772	данные отсутствуют	данные отсутствуют	данные отсутствуют	данные отсутствуют	данные отсутствуют
1692	1772	1773	данные отсутствуют	данные отсутствуют	данные отсутствуют	данные отсутствуют	данные отсутствуют
1693	1773	1774	данные отсутствуют	данные отсутствуют	данные отсутствуют	данные отсутствуют	данные отсутствуют
1694	1774	1775	данные отсутствуют	данные отсутствуют	данные отсутствуют	данные отсутствуют	данные отсутствуют
1695	1775	1776	данные отсутствуют	данные отсутствуют	данные отсутствуют	данные отсутствуют	данные отсутствуют

Государственный регистратор		ФГИС ЕГРН
полное наименование должности	подпись	инициалы, фамилия

М.П.

Выписка из Единого государственного реестра недвижимости об объекте недвижимости  
**Описание местоположения земельного участка**

<b>Земельный участок</b>			
(вид объекта недвижимости)			
Лист № ___ Раздела <b>3.1</b>	Всего листов раздела <b>3.1</b> : ___	Всего разделов: ___	Всего листов выписки: ___
<b>25.03.2020 № 99/2020/322139558</b>			
Кадастровый номер:		<b>52:35:0000000:817</b>	

Описание местоположения границ земельного участка							
Номер п/п	Номер точки		Дирекционный угол	Горизонтальное проложение, м	Описание закрепления на местности	Кадастровые номера смежных участков	Сведения об адресах правообладателей смежных земельных участков
	начальная	конечная					
1	2	3	4	5	6	7	8
1696	1776	1777	данные отсутствуют	данные отсутствуют	данные отсутствуют	данные отсутствуют	данные отсутствуют
1697	1777	1778	данные отсутствуют	данные отсутствуют	данные отсутствуют	данные отсутствуют	данные отсутствуют
1698	1778	1779	данные отсутствуют	данные отсутствуют	данные отсутствуют	данные отсутствуют	данные отсутствуют
1699	1779	1780	данные отсутствуют	данные отсутствуют	данные отсутствуют	данные отсутствуют	данные отсутствуют
1700	1780	1781	данные отсутствуют	данные отсутствуют	данные отсутствуют	данные отсутствуют	данные отсутствуют
1701	1781	1782	данные отсутствуют	данные отсутствуют	данные отсутствуют	данные отсутствуют	данные отсутствуют
1702	1782	1783	данные отсутствуют	данные отсутствуют	данные отсутствуют	данные отсутствуют	данные отсутствуют
1703	1783	1784	данные отсутствуют	данные отсутствуют	данные отсутствуют	данные отсутствуют	данные отсутствуют
1704	1784	1764	данные отсутствуют	данные отсутствуют	данные отсутствуют	данные отсутствуют	данные отсутствуют
1705	1786	1787	данные отсутствуют	данные отсутствуют	данные отсутствуют	данные отсутствуют	данные отсутствуют
1706	1787	1788	данные отсутствуют	данные отсутствуют	данные отсутствуют	данные отсутствуют	данные отсутствуют
1707	1788	1789	данные отсутствуют	данные отсутствуют	данные отсутствуют	данные отсутствуют	данные отсутствуют
1708	1789	1790	данные отсутствуют	данные отсутствуют	данные отсутствуют	данные отсутствуют	данные отсутствуют
1709	1790	1791	данные отсутствуют	данные отсутствуют	данные отсутствуют	данные отсутствуют	данные отсутствуют
1710	1791	1792	данные отсутствуют	данные отсутствуют	данные отсутствуют	данные отсутствуют	данные отсутствуют

Государственный регистратор		ФГИС ЕГРН
полное наименование должности	подпись	инициалы, фамилия

М.П.

Выписка из Единого государственного реестра недвижимости об объекте недвижимости  
**Описание местоположения земельного участка**

<b>Земельный участок</b>			
(вид объекта недвижимости)			
Лист № ___ Раздела <b>3.1</b>	Всего листов раздела <b>3.1</b> : ___	Всего разделов: ___	Всего листов выписки: ___
<b>25.03.2020 № 99/2020/322139558</b>			
Кадастровый номер:		<b>52:35:0000000:817</b>	

Описание местоположения границ земельного участка							
Номер п/п	Номер точки		Дирекционный угол	Горизонтальное проложение, м	Описание закрепления на местности	Кадастровые номера смежных участков	Сведения об адресах правообладателей смежных земельных участков
	начальная	конечная					
1	2	3	4	5	6	7	8
1711	1792	1793	данные отсутствуют	данные отсутствуют	данные отсутствуют	данные отсутствуют	данные отсутствуют
1712	1793	1794	данные отсутствуют	данные отсутствуют	данные отсутствуют	данные отсутствуют	данные отсутствуют
1713	1794	1795	данные отсутствуют	данные отсутствуют	данные отсутствуют	данные отсутствуют	данные отсутствуют
1714	1795	1796	данные отсутствуют	данные отсутствуют	данные отсутствуют	данные отсутствуют	данные отсутствуют
1715	1796	1797	данные отсутствуют	данные отсутствуют	данные отсутствуют	данные отсутствуют	данные отсутствуют
1716	1797	1798	данные отсутствуют	данные отсутствуют	данные отсутствуют	данные отсутствуют	данные отсутствуют
1717	1798	1799	данные отсутствуют	данные отсутствуют	данные отсутствуют	данные отсутствуют	данные отсутствуют
1718	1799	1800	данные отсутствуют	данные отсутствуют	данные отсутствуют	данные отсутствуют	данные отсутствуют
1719	1800	1801	данные отсутствуют	данные отсутствуют	данные отсутствуют	данные отсутствуют	данные отсутствуют
1720	1801	1802	данные отсутствуют	данные отсутствуют	данные отсутствуют	данные отсутствуют	данные отсутствуют
1721	1802	1786	данные отсутствуют	данные отсутствуют	данные отсутствуют	данные отсутствуют	данные отсутствуют
1722	1804	1805	данные отсутствуют	данные отсутствуют	данные отсутствуют	данные отсутствуют	данные отсутствуют
1723	1805	1806	данные отсутствуют	данные отсутствуют	данные отсутствуют	данные отсутствуют	данные отсутствуют
1724	1806	1807	данные отсутствуют	данные отсутствуют	данные отсутствуют	данные отсутствуют	данные отсутствуют
1725	1807	1808	данные отсутствуют	данные отсутствуют	данные отсутствуют	данные отсутствуют	данные отсутствуют

Государственный регистратор		ФГИС ЕГРН
полное наименование должности	подпись	инициалы, фамилия

М.П.

Выписка из Единого государственного реестра недвижимости об объекте недвижимости  
**Описание местоположения земельного участка**

<b>Земельный участок</b>			
(вид объекта недвижимости)			
Лист № ___ Раздела <b>3.1</b>	Всего листов раздела <b>3.1</b> : ___	Всего разделов: ___	Всего листов выписки: ___
<b>25.03.2020 № 99/2020/322139558</b>			
Кадастровый номер:		<b>52:35:0000000:817</b>	

Описание местоположения границ земельного участка							
Номер п/п	Номер точки		Дирекционный угол	Горизонтальное проложение, м	Описание закрепления на местности	Кадастровые номера смежных участков	Сведения об адресах правообладателей смежных земельных участков
	начальная	конечная					
1	2	3	4	5	6	7	8
1726	1808	1809	данные отсутствуют	данные отсутствуют	данные отсутствуют	данные отсутствуют	данные отсутствуют
1727	1809	1810	данные отсутствуют	данные отсутствуют	данные отсутствуют	данные отсутствуют	данные отсутствуют
1728	1810	1811	данные отсутствуют	данные отсутствуют	данные отсутствуют	данные отсутствуют	данные отсутствуют
1729	1811	1812	данные отсутствуют	данные отсутствуют	данные отсутствуют	данные отсутствуют	данные отсутствуют
1730	1812	1813	данные отсутствуют	данные отсутствуют	данные отсутствуют	данные отсутствуют	данные отсутствуют
1731	1813	1814	данные отсутствуют	данные отсутствуют	данные отсутствуют	данные отсутствуют	данные отсутствуют
1732	1814	1815	данные отсутствуют	данные отсутствуют	данные отсутствуют	данные отсутствуют	данные отсутствуют
1733	1815	1816	данные отсутствуют	данные отсутствуют	данные отсутствуют	данные отсутствуют	данные отсутствуют
1734	1816	1817	данные отсутствуют	данные отсутствуют	данные отсутствуют	данные отсутствуют	данные отсутствуют
1735	1817	1818	данные отсутствуют	данные отсутствуют	данные отсутствуют	данные отсутствуют	данные отсутствуют
1736	1818	1819	данные отсутствуют	данные отсутствуют	данные отсутствуют	данные отсутствуют	данные отсутствуют
1737	1819	1820	данные отсутствуют	данные отсутствуют	данные отсутствуют	данные отсутствуют	данные отсутствуют
1738	1820	1821	данные отсутствуют	данные отсутствуют	данные отсутствуют	данные отсутствуют	данные отсутствуют
1739	1821	1822	данные отсутствуют	данные отсутствуют	данные отсутствуют	данные отсутствуют	данные отсутствуют
1740	1822	1823	данные отсутствуют	данные отсутствуют	данные отсутствуют	данные отсутствуют	данные отсутствуют



Государственный регистратор		ФГИС ЕГРН
полное наименование должности	подпись	инициалы, фамилия

М.П.

Выписка из Единого государственного реестра недвижимости об объекте недвижимости  
**Описание местоположения земельного участка**

<b>Земельный участок</b>			
(вид объекта недвижимости)			
Лист № ___ Раздела <b>3.1</b>	Всего листов раздела <b>3.1</b> : ___	Всего разделов: ___	Всего листов выписки: ___
<b>25.03.2020 № 99/2020/322139558</b>			
Кадастровый номер:		<b>52:35:0000000:817</b>	

Описание местоположения границ земельного участка							
Номер п/п	Номер точки		Дирекционный угол	Горизонтальное проложение, м	Описание закрепления на местности	Кадастровые номера смежных участков	Сведения об адресах правообладателей смежных земельных участков
	начальная	конечная					
1	2	3	4	5	6	7	8
1741	1823	1824	данные отсутствуют	данные отсутствуют	данные отсутствуют	данные отсутствуют	данные отсутствуют
1742	1824	1825	данные отсутствуют	данные отсутствуют	данные отсутствуют	данные отсутствуют	данные отсутствуют
1743	1825	1826	данные отсутствуют	данные отсутствуют	данные отсутствуют	данные отсутствуют	данные отсутствуют
1744	1826	1827	данные отсутствуют	данные отсутствуют	данные отсутствуют	данные отсутствуют	данные отсутствуют
1745	1827	1828	данные отсутствуют	данные отсутствуют	данные отсутствуют	данные отсутствуют	данные отсутствуют
1746	1828	1829	данные отсутствуют	данные отсутствуют	данные отсутствуют	данные отсутствуют	данные отсутствуют
1747	1829	1830	данные отсутствуют	данные отсутствуют	данные отсутствуют	данные отсутствуют	данные отсутствуют
1748	1830	1831	данные отсутствуют	данные отсутствуют	данные отсутствуют	данные отсутствуют	данные отсутствуют
1749	1831	1832	данные отсутствуют	данные отсутствуют	данные отсутствуют	данные отсутствуют	данные отсутствуют
1750	1832	1833	данные отсутствуют	данные отсутствуют	данные отсутствуют	данные отсутствуют	данные отсутствуют
1751	1833	1834	данные отсутствуют	данные отсутствуют	данные отсутствуют	данные отсутствуют	данные отсутствуют
1752	1834	1835	данные отсутствуют	данные отсутствуют	данные отсутствуют	данные отсутствуют	данные отсутствуют
1753	1835	1836	данные отсутствуют	данные отсутствуют	данные отсутствуют	данные отсутствуют	данные отсутствуют
1754	1836	1837	данные отсутствуют	данные отсутствуют	данные отсутствуют	данные отсутствуют	данные отсутствуют
1755	1837	1838	данные отсутствуют	данные отсутствуют	данные отсутствуют	данные отсутствуют	данные отсутствуют

Государственный регистратор		ФГИС ЕГРН
полное наименование должности	подпись	инициалы, фамилия

М.П.

Выписка из Единого государственного реестра недвижимости об объекте недвижимости  
**Описание местоположения земельного участка**

<b>Земельный участок</b>			
(вид объекта недвижимости)			
Лист № ___ Раздела <b>3.1</b>	Всего листов раздела <b>3.1</b> : ___	Всего разделов: ___	Всего листов выписки: ___
<b>25.03.2020 № 99/2020/322139558</b>			
Кадастровый номер:		<b>52:35:0000000:817</b>	

Описание местоположения границ земельного участка							
Номер п/п	Номер точки		Дирекционный угол	Горизонтальное проложение, м	Описание закрепления на местности	Кадастровые номера смежных участков	Сведения об адресах правообладателей смежных земельных участков
	начальная	конечная					
1	2	3	4	5	6	7	8
1756	1838	1839	данные отсутствуют	данные отсутствуют	данные отсутствуют	данные отсутствуют	данные отсутствуют
1757	1839	1840	данные отсутствуют	данные отсутствуют	данные отсутствуют	данные отсутствуют	данные отсутствуют
1758	1840	1841	данные отсутствуют	данные отсутствуют	данные отсутствуют	данные отсутствуют	данные отсутствуют
1759	1841	1842	данные отсутствуют	данные отсутствуют	данные отсутствуют	данные отсутствуют	данные отсутствуют
1760	1842	1843	данные отсутствуют	данные отсутствуют	данные отсутствуют	данные отсутствуют	данные отсутствуют
1761	1843	1844	данные отсутствуют	данные отсутствуют	данные отсутствуют	данные отсутствуют	данные отсутствуют
1762	1844	1845	данные отсутствуют	данные отсутствуют	данные отсутствуют	данные отсутствуют	данные отсутствуют
1763	1845	1846	данные отсутствуют	данные отсутствуют	данные отсутствуют	данные отсутствуют	данные отсутствуют
1764	1846	1847	данные отсутствуют	данные отсутствуют	данные отсутствуют	данные отсутствуют	данные отсутствуют
1765	1847	1848	данные отсутствуют	данные отсутствуют	данные отсутствуют	данные отсутствуют	данные отсутствуют
1766	1848	1849	данные отсутствуют	данные отсутствуют	данные отсутствуют	данные отсутствуют	данные отсутствуют
1767	1849	1850	данные отсутствуют	данные отсутствуют	данные отсутствуют	данные отсутствуют	данные отсутствуют
1768	1850	1851	данные отсутствуют	данные отсутствуют	данные отсутствуют	данные отсутствуют	данные отсутствуют
1769	1851	1852	данные отсутствуют	данные отсутствуют	данные отсутствуют	данные отсутствуют	данные отсутствуют
1770	1852	1853	данные отсутствуют	данные отсутствуют	данные отсутствуют	данные отсутствуют	данные отсутствуют

Государственный регистратор		ФГИС ЕГРН
полное наименование должности	подпись	инициалы, фамилия

М.П.

Выписка из Единого государственного реестра недвижимости об объекте недвижимости  
**Описание местоположения земельного участка**

<b>Земельный участок</b>			
(вид объекта недвижимости)			
Лист № ___ Раздела <b>3.1</b>	Всего листов раздела <b>3.1</b> : ___	Всего разделов: ___	Всего листов выписки: ___
<b>25.03.2020 № 99/2020/322139558</b>			
Кадастровый номер:		<b>52:35:0000000:817</b>	

Описание местоположения границ земельного участка							
Номер п/п	Номер точки		Дирекционный угол	Горизонтальное проложение, м	Описание закрепления на местности	Кадастровые номера смежных участков	Сведения об адресах правообладателей смежных земельных участков
	начальная	конечная					
1	2	3	4	5	6	7	8
1771	1853	1854	данные отсутствуют	данные отсутствуют	данные отсутствуют	данные отсутствуют	данные отсутствуют
1772	1854	1855	данные отсутствуют	данные отсутствуют	данные отсутствуют	данные отсутствуют	данные отсутствуют
1773	1855	1856	данные отсутствуют	данные отсутствуют	данные отсутствуют	данные отсутствуют	данные отсутствуют
1774	1856	1857	данные отсутствуют	данные отсутствуют	данные отсутствуют	данные отсутствуют	данные отсутствуют
1775	1857	1858	данные отсутствуют	данные отсутствуют	данные отсутствуют	данные отсутствуют	данные отсутствуют
1776	1858	1859	данные отсутствуют	данные отсутствуют	данные отсутствуют	данные отсутствуют	данные отсутствуют
1777	1859	1860	данные отсутствуют	данные отсутствуют	данные отсутствуют	данные отсутствуют	данные отсутствуют
1778	1860	1861	данные отсутствуют	данные отсутствуют	данные отсутствуют	данные отсутствуют	данные отсутствуют
1779	1861	1862	данные отсутствуют	данные отсутствуют	данные отсутствуют	данные отсутствуют	данные отсутствуют
1780	1862	1863	данные отсутствуют	данные отсутствуют	данные отсутствуют	данные отсутствуют	данные отсутствуют
1781	1863	1864	данные отсутствуют	данные отсутствуют	данные отсутствуют	данные отсутствуют	данные отсутствуют
1782	1864	1865	данные отсутствуют	данные отсутствуют	данные отсутствуют	данные отсутствуют	данные отсутствуют
1783	1865	1866	данные отсутствуют	данные отсутствуют	данные отсутствуют	данные отсутствуют	данные отсутствуют
1784	1866	1867	данные отсутствуют	данные отсутствуют	данные отсутствуют	данные отсутствуют	данные отсутствуют
1785	1867	1868	данные отсутствуют	данные отсутствуют	данные отсутствуют	данные отсутствуют	данные отсутствуют

Государственный регистратор		ФГИС ЕГРН
полное наименование должности	подпись	инициалы, фамилия

М.П.

Выписка из Единого государственного реестра недвижимости об объекте недвижимости  
**Описание местоположения земельного участка**

<b>Земельный участок</b>			
(вид объекта недвижимости)			
Лист № ___ Раздела <b>3.1</b>	Всего листов раздела <b>3.1</b> : ___	Всего разделов: ___	Всего листов выписки: ___
<b>25.03.2020 № 99/2020/322139558</b>			
Кадастровый номер:		<b>52:35:0000000:817</b>	

Описание местоположения границ земельного участка							
Номер п/п	Номер точки		Дирекционный угол	Горизонтальное проложение, м	Описание закрепления на местности	Кадастровые номера смежных участков	Сведения об адресах правообладателей смежных земельных участков
	начальная	конечная					
1	2	3	4	5	6	7	8
1786	1868	1869	данные отсутствуют	данные отсутствуют	данные отсутствуют	данные отсутствуют	данные отсутствуют
1787	1869	1870	данные отсутствуют	данные отсутствуют	данные отсутствуют	данные отсутствуют	данные отсутствуют
1788	1870	1871	данные отсутствуют	данные отсутствуют	данные отсутствуют	данные отсутствуют	данные отсутствуют
1789	1871	1872	данные отсутствуют	данные отсутствуют	данные отсутствуют	данные отсутствуют	данные отсутствуют
1790	1872	1873	данные отсутствуют	данные отсутствуют	данные отсутствуют	данные отсутствуют	данные отсутствуют
1791	1873	1874	данные отсутствуют	данные отсутствуют	данные отсутствуют	данные отсутствуют	данные отсутствуют
1792	1874	1875	данные отсутствуют	данные отсутствуют	данные отсутствуют	данные отсутствуют	данные отсутствуют
1793	1875	1876	данные отсутствуют	данные отсутствуют	данные отсутствуют	данные отсутствуют	данные отсутствуют
1794	1876	1877	данные отсутствуют	данные отсутствуют	данные отсутствуют	данные отсутствуют	данные отсутствуют
1795	1877	1878	данные отсутствуют	данные отсутствуют	данные отсутствуют	данные отсутствуют	данные отсутствуют
1796	1878	1879	данные отсутствуют	данные отсутствуют	данные отсутствуют	данные отсутствуют	данные отсутствуют
1797	1879	1880	данные отсутствуют	данные отсутствуют	данные отсутствуют	данные отсутствуют	данные отсутствуют
1798	1880	1881	данные отсутствуют	данные отсутствуют	данные отсутствуют	данные отсутствуют	данные отсутствуют
1799	1881	1882	данные отсутствуют	данные отсутствуют	данные отсутствуют	данные отсутствуют	данные отсутствуют
1800	1882	1883	данные отсутствуют	данные отсутствуют	данные отсутствуют	данные отсутствуют	данные отсутствуют



Государственный регистратор		ФГИС ЕГРН
полное наименование должности	подпись	инициалы, фамилия

М.П.

Выписка из Единого государственного реестра недвижимости об объекте недвижимости  
**Описание местоположения земельного участка**

<b>Земельный участок</b>			
(вид объекта недвижимости)			
Лист № ___ Раздела <b>3.1</b>	Всего листов раздела <b>3.1</b> : ___	Всего разделов: ___	Всего листов выписки: ___
<b>25.03.2020 № 99/2020/322139558</b>			
Кадастровый номер:		<b>52:35:0000000:817</b>	

Описание местоположения границ земельного участка							
Номер п/п	Номер точки		Дирекционный угол	Горизонтальное проложение, м	Описание закрепления на местности	Кадастровые номера смежных участков	Сведения об адресах правообладателей смежных земельных участков
	начальная	конечная					
1	2	3	4	5	6	7	8
1801	1883	1884	данные отсутствуют	данные отсутствуют	данные отсутствуют	данные отсутствуют	данные отсутствуют
1802	1884	1885	данные отсутствуют	данные отсутствуют	данные отсутствуют	данные отсутствуют	данные отсутствуют
1803	1885	1886	данные отсутствуют	данные отсутствуют	данные отсутствуют	данные отсутствуют	данные отсутствуют
1804	1886	1887	данные отсутствуют	данные отсутствуют	данные отсутствуют	данные отсутствуют	данные отсутствуют
1805	1887	1888	данные отсутствуют	данные отсутствуют	данные отсутствуют	данные отсутствуют	данные отсутствуют
1806	1888	1889	данные отсутствуют	данные отсутствуют	данные отсутствуют	данные отсутствуют	данные отсутствуют
1807	1889	1890	данные отсутствуют	данные отсутствуют	данные отсутствуют	данные отсутствуют	данные отсутствуют
1808	1890	1891	данные отсутствуют	данные отсутствуют	данные отсутствуют	данные отсутствуют	данные отсутствуют
1809	1891	1892	данные отсутствуют	данные отсутствуют	данные отсутствуют	данные отсутствуют	данные отсутствуют
1810	1892	1893	данные отсутствуют	данные отсутствуют	данные отсутствуют	данные отсутствуют	данные отсутствуют
1811	1893	1894	данные отсутствуют	данные отсутствуют	данные отсутствуют	данные отсутствуют	данные отсутствуют
1812	1894	1895	данные отсутствуют	данные отсутствуют	данные отсутствуют	данные отсутствуют	данные отсутствуют
1813	1895	1896	данные отсутствуют	данные отсутствуют	данные отсутствуют	данные отсутствуют	данные отсутствуют
1814	1896	1897	данные отсутствуют	данные отсутствуют	данные отсутствуют	данные отсутствуют	данные отсутствуют
1815	1897	1898	данные отсутствуют	данные отсутствуют	данные отсутствуют	данные отсутствуют	данные отсутствуют

Государственный регистратор		ФГИС ЕГРН
полное наименование должности	подпись	инициалы, фамилия

М.П.

Выписка из Единого государственного реестра недвижимости об объекте недвижимости  
**Описание местоположения земельного участка**

<b>Земельный участок</b>			
(вид объекта недвижимости)			
Лист № ___ Раздела <b>3.1</b>	Всего листов раздела <b>3.1</b> : ___	Всего разделов: ___	Всего листов выписки: ___
<b>25.03.2020 № 99/2020/322139558</b>			
Кадастровый номер:		<b>52:35:0000000:817</b>	

Описание местоположения границ земельного участка							
Номер п/п	Номер точки		Дирекционный угол	Горизонтальное проложение, м	Описание закрепления на местности	Кадастровые номера смежных участков	Сведения об адресах правообладателей смежных земельных участков
	начальная	конечная					
1	2	3	4	5	6	7	8
1816	1898	1899	данные отсутствуют	данные отсутствуют	данные отсутствуют	данные отсутствуют	данные отсутствуют
1817	1899	1900	данные отсутствуют	данные отсутствуют	данные отсутствуют	данные отсутствуют	данные отсутствуют
1818	1900	1901	данные отсутствуют	данные отсутствуют	данные отсутствуют	данные отсутствуют	данные отсутствуют
1819	1901	1902	данные отсутствуют	данные отсутствуют	данные отсутствуют	данные отсутствуют	данные отсутствуют
1820	1902	1903	данные отсутствуют	данные отсутствуют	данные отсутствуют	данные отсутствуют	данные отсутствуют
1821	1903	1904	данные отсутствуют	данные отсутствуют	данные отсутствуют	данные отсутствуют	данные отсутствуют
1822	1904	1905	данные отсутствуют	данные отсутствуют	данные отсутствуют	данные отсутствуют	данные отсутствуют
1823	1905	1906	данные отсутствуют	данные отсутствуют	данные отсутствуют	данные отсутствуют	данные отсутствуют
1824	1906	1907	данные отсутствуют	данные отсутствуют	данные отсутствуют	данные отсутствуют	данные отсутствуют
1825	1907	1908	данные отсутствуют	данные отсутствуют	данные отсутствуют	данные отсутствуют	данные отсутствуют
1826	1908	1909	данные отсутствуют	данные отсутствуют	данные отсутствуют	данные отсутствуют	данные отсутствуют
1827	1909	1910	данные отсутствуют	данные отсутствуют	данные отсутствуют	данные отсутствуют	данные отсутствуют
1828	1910	1911	данные отсутствуют	данные отсутствуют	данные отсутствуют	данные отсутствуют	данные отсутствуют
1829	1911	1912	данные отсутствуют	данные отсутствуют	данные отсутствуют	данные отсутствуют	данные отсутствуют
1830	1912	1913	данные отсутствуют	данные отсутствуют	данные отсутствуют	данные отсутствуют	данные отсутствуют

Государственный регистратор		ФГИС ЕГРН
полное наименование должности	подпись	инициалы, фамилия

М.П.

Выписка из Единого государственного реестра недвижимости об объекте недвижимости  
**Описание местоположения земельного участка**

<b>Земельный участок</b>			
(вид объекта недвижимости)			
Лист № ___ Раздела <b>3.1</b>	Всего листов раздела <b>3.1</b> : ___	Всего разделов: ___	Всего листов выписки: ___
<b>25.03.2020 № 99/2020/322139558</b>			
Кадастровый номер:		<b>52:35:0000000:817</b>	

Описание местоположения границ земельного участка							
Номер п/п	Номер точки		Дирекционный угол	Горизонтальное проложение, м	Описание закрепления на местности	Кадастровые номера смежных участков	Сведения об адресах правообладателей смежных земельных участков
	начальная	конечная					
1	2	3	4	5	6	7	8
1831	1913	1914	данные отсутствуют	данные отсутствуют	данные отсутствуют	данные отсутствуют	данные отсутствуют
1832	1914	1915	данные отсутствуют	данные отсутствуют	данные отсутствуют	данные отсутствуют	данные отсутствуют
1833	1915	1916	данные отсутствуют	данные отсутствуют	данные отсутствуют	данные отсутствуют	данные отсутствуют
1834	1916	1917	данные отсутствуют	данные отсутствуют	данные отсутствуют	данные отсутствуют	данные отсутствуют
1835	1917	1918	данные отсутствуют	данные отсутствуют	данные отсутствуют	данные отсутствуют	данные отсутствуют
1836	1918	1919	данные отсутствуют	данные отсутствуют	данные отсутствуют	данные отсутствуют	данные отсутствуют
1837	1919	1920	данные отсутствуют	данные отсутствуют	данные отсутствуют	данные отсутствуют	данные отсутствуют
1838	1920	1921	данные отсутствуют	данные отсутствуют	данные отсутствуют	данные отсутствуют	данные отсутствуют
1839	1921	1922	данные отсутствуют	данные отсутствуют	данные отсутствуют	данные отсутствуют	данные отсутствуют
1840	1922	1923	данные отсутствуют	данные отсутствуют	данные отсутствуют	данные отсутствуют	данные отсутствуют
1841	1923	1924	данные отсутствуют	данные отсутствуют	данные отсутствуют	данные отсутствуют	данные отсутствуют
1842	1924	1925	данные отсутствуют	данные отсутствуют	данные отсутствуют	данные отсутствуют	данные отсутствуют
1843	1925	1926	данные отсутствуют	данные отсутствуют	данные отсутствуют	данные отсутствуют	данные отсутствуют
1844	1926	1927	данные отсутствуют	данные отсутствуют	данные отсутствуют	данные отсутствуют	данные отсутствуют
1845	1927	1928	данные отсутствуют	данные отсутствуют	данные отсутствуют	данные отсутствуют	данные отсутствуют

Государственный регистратор		ФГИС ЕГРН
полное наименование должности	подпись	инициалы, фамилия

М.П.

Выписка из Единого государственного реестра недвижимости об объекте недвижимости  
**Описание местоположения земельного участка**

<b>Земельный участок</b>			
(вид объекта недвижимости)			
Лист № ___ Раздела <b>3.1</b>	Всего листов раздела <b>3.1</b> : ___	Всего разделов: ___	Всего листов выписки: ___
<b>25.03.2020 № 99/2020/322139558</b>			
Кадастровый номер:		<b>52:35:0000000:817</b>	

Описание местоположения границ земельного участка							
Номер п/п	Номер точки		Дирекционный угол	Горизонтальное проложение, м	Описание закрепления на местности	Кадастровые номера смежных участков	Сведения об адресах правообладателей смежных земельных участков
	начальная	конечная					
1	2	3	4	5	6	7	8
1846	1928	1929	данные отсутствуют	данные отсутствуют	данные отсутствуют	данные отсутствуют	данные отсутствуют
1847	1929	1930	данные отсутствуют	данные отсутствуют	данные отсутствуют	данные отсутствуют	данные отсутствуют
1848	1930	1931	данные отсутствуют	данные отсутствуют	данные отсутствуют	данные отсутствуют	данные отсутствуют
1849	1931	1932	данные отсутствуют	данные отсутствуют	данные отсутствуют	данные отсутствуют	данные отсутствуют
1850	1932	1933	данные отсутствуют	данные отсутствуют	данные отсутствуют	данные отсутствуют	данные отсутствуют
1851	1933	1934	данные отсутствуют	данные отсутствуют	данные отсутствуют	данные отсутствуют	данные отсутствуют
1852	1934	1935	данные отсутствуют	данные отсутствуют	данные отсутствуют	данные отсутствуют	данные отсутствуют
1853	1935	1936	данные отсутствуют	данные отсутствуют	данные отсутствуют	данные отсутствуют	данные отсутствуют
1854	1936	1937	данные отсутствуют	данные отсутствуют	данные отсутствуют	данные отсутствуют	данные отсутствуют
1855	1937	1938	данные отсутствуют	данные отсутствуют	данные отсутствуют	данные отсутствуют	данные отсутствуют
1856	1938	1939	данные отсутствуют	данные отсутствуют	данные отсутствуют	данные отсутствуют	данные отсутствуют
1857	1939	1940	данные отсутствуют	данные отсутствуют	данные отсутствуют	данные отсутствуют	данные отсутствуют
1858	1940	1941	данные отсутствуют	данные отсутствуют	данные отсутствуют	данные отсутствуют	данные отсутствуют
1859	1941	1942	данные отсутствуют	данные отсутствуют	данные отсутствуют	данные отсутствуют	данные отсутствуют
1860	1942	1943	данные отсутствуют	данные отсутствуют	данные отсутствуют	данные отсутствуют	данные отсутствуют



Государственный регистратор		ФГИС ЕГРН
полное наименование должности	подпись	инициалы, фамилия

М.П.

Выписка из Единого государственного реестра недвижимости об объекте недвижимости  
**Описание местоположения земельного участка**

<b>Земельный участок</b>			
(вид объекта недвижимости)			
Лист № ___ Раздела <b>3.1</b>	Всего листов раздела <b>3.1</b> : ___	Всего разделов: ___	Всего листов выписки: ___
<b>25.03.2020 № 99/2020/322139558</b>			
Кадастровый номер:		<b>52:35:0000000:817</b>	

Описание местоположения границ земельного участка							
Номер п/п	Номер точки		Дирекционный угол	Горизонтальное проложение, м	Описание закрепления на местности	Кадастровые номера смежных участков	Сведения об адресах правообладателей смежных земельных участков
	начальная	конечная					
1	2	3	4	5	6	7	8
1861	1943	1944	данные отсутствуют	данные отсутствуют	данные отсутствуют	данные отсутствуют	данные отсутствуют
1862	1944	1945	данные отсутствуют	данные отсутствуют	данные отсутствуют	данные отсутствуют	данные отсутствуют
1863	1945	1946	данные отсутствуют	данные отсутствуют	данные отсутствуют	данные отсутствуют	данные отсутствуют
1864	1946	1947	данные отсутствуют	данные отсутствуют	данные отсутствуют	данные отсутствуют	данные отсутствуют
1865	1947	1948	данные отсутствуют	данные отсутствуют	данные отсутствуют	данные отсутствуют	данные отсутствуют
1866	1948	1949	данные отсутствуют	данные отсутствуют	данные отсутствуют	данные отсутствуют	данные отсутствуют
1867	1949	1950	данные отсутствуют	данные отсутствуют	данные отсутствуют	данные отсутствуют	данные отсутствуют
1868	1950	1951	данные отсутствуют	данные отсутствуют	данные отсутствуют	данные отсутствуют	данные отсутствуют
1869	1951	1952	данные отсутствуют	данные отсутствуют	данные отсутствуют	данные отсутствуют	данные отсутствуют
1870	1952	1953	данные отсутствуют	данные отсутствуют	данные отсутствуют	данные отсутствуют	данные отсутствуют
1871	1953	1954	данные отсутствуют	данные отсутствуют	данные отсутствуют	данные отсутствуют	данные отсутствуют
1872	1954	1955	данные отсутствуют	данные отсутствуют	данные отсутствуют	данные отсутствуют	данные отсутствуют
1873	1955	1956	данные отсутствуют	данные отсутствуют	данные отсутствуют	данные отсутствуют	данные отсутствуют
1874	1956	1957	данные отсутствуют	данные отсутствуют	данные отсутствуют	данные отсутствуют	данные отсутствуют
1875	1957	1958	данные отсутствуют	данные отсутствуют	данные отсутствуют	данные отсутствуют	данные отсутствуют

Государственный регистратор		ФГИС ЕГРН
полное наименование должности	подпись	инициалы, фамилия

М.П.

Выписка из Единого государственного реестра недвижимости об объекте недвижимости  
**Описание местоположения земельного участка**

<b>Земельный участок</b>			
(вид объекта недвижимости)			
Лист № ___ Раздела <b>3.1</b>	Всего листов раздела <b>3.1</b> : ___	Всего разделов: ___	Всего листов выписки: ___
<b>25.03.2020 № 99/2020/322139558</b>			
Кадастровый номер:		<b>52:35:0000000:817</b>	

Описание местоположения границ земельного участка							
Номер п/п	Номер точки		Дирекционный угол	Горизонтальное проложение, м	Описание закрепления на местности	Кадастровые номера смежных участков	Сведения об адресах правообладателей смежных земельных участков
	начальная	конечная					
1	2	3	4	5	6	7	8
1876	1958	1959	данные отсутствуют	данные отсутствуют	данные отсутствуют	данные отсутствуют	данные отсутствуют
1877	1959	1960	данные отсутствуют	данные отсутствуют	данные отсутствуют	данные отсутствуют	данные отсутствуют
1878	1960	1961	данные отсутствуют	данные отсутствуют	данные отсутствуют	данные отсутствуют	данные отсутствуют
1879	1961	1962	данные отсутствуют	данные отсутствуют	данные отсутствуют	данные отсутствуют	данные отсутствуют
1880	1962	1963	данные отсутствуют	данные отсутствуют	данные отсутствуют	данные отсутствуют	данные отсутствуют
1881	1963	1964	данные отсутствуют	данные отсутствуют	данные отсутствуют	данные отсутствуют	данные отсутствуют
1882	1964	1965	данные отсутствуют	данные отсутствуют	данные отсутствуют	данные отсутствуют	данные отсутствуют
1883	1965	1966	данные отсутствуют	данные отсутствуют	данные отсутствуют	данные отсутствуют	данные отсутствуют
1884	1966	1967	данные отсутствуют	данные отсутствуют	данные отсутствуют	данные отсутствуют	данные отсутствуют
1885	1967	1968	данные отсутствуют	данные отсутствуют	данные отсутствуют	данные отсутствуют	данные отсутствуют
1886	1968	1969	данные отсутствуют	данные отсутствуют	данные отсутствуют	данные отсутствуют	данные отсутствуют
1887	1969	1970	данные отсутствуют	данные отсутствуют	данные отсутствуют	данные отсутствуют	данные отсутствуют
1888	1970	1971	данные отсутствуют	данные отсутствуют	данные отсутствуют	данные отсутствуют	данные отсутствуют
1889	1971	1972	данные отсутствуют	данные отсутствуют	данные отсутствуют	данные отсутствуют	данные отсутствуют
1890	1972	1973	данные отсутствуют	данные отсутствуют	данные отсутствуют	данные отсутствуют	данные отсутствуют

Государственный регистратор		ФГИС ЕГРН
полное наименование должности	подпись	инициалы, фамилия

М.П.

Выписка из Единого государственного реестра недвижимости об объекте недвижимости  
**Описание местоположения земельного участка**

<b>Земельный участок</b>			
(вид объекта недвижимости)			
Лист № ___ Раздела <b>3.1</b>	Всего листов раздела <b>3.1</b> : ___	Всего разделов: ___	Всего листов выписки: ___
<b>25.03.2020 № 99/2020/322139558</b>			
Кадастровый номер:		<b>52:35:0000000:817</b>	

Описание местоположения границ земельного участка							
Номер п/п	Номер точки		Дирекционный угол	Горизонтальное проложение, м	Описание закрепления на местности	Кадастровые номера смежных участков	Сведения об адресах правообладателей смежных земельных участков
	начальная	конечная					
1	2	3	4	5	6	7	8
1891	1973	1974	данные отсутствуют	данные отсутствуют	данные отсутствуют	данные отсутствуют	данные отсутствуют
1892	1974	1975	данные отсутствуют	данные отсутствуют	данные отсутствуют	данные отсутствуют	данные отсутствуют
1893	1975	1976	данные отсутствуют	данные отсутствуют	данные отсутствуют	данные отсутствуют	данные отсутствуют
1894	1976	1977	данные отсутствуют	данные отсутствуют	данные отсутствуют	данные отсутствуют	данные отсутствуют
1895	1977	1978	данные отсутствуют	данные отсутствуют	данные отсутствуют	данные отсутствуют	данные отсутствуют
1896	1978	1979	данные отсутствуют	данные отсутствуют	данные отсутствуют	данные отсутствуют	данные отсутствуют
1897	1979	1980	данные отсутствуют	данные отсутствуют	данные отсутствуют	данные отсутствуют	данные отсутствуют
1898	1980	1981	данные отсутствуют	данные отсутствуют	данные отсутствуют	данные отсутствуют	данные отсутствуют
1899	1981	1982	данные отсутствуют	данные отсутствуют	данные отсутствуют	данные отсутствуют	данные отсутствуют
1900	1982	1983	данные отсутствуют	данные отсутствуют	данные отсутствуют	данные отсутствуют	данные отсутствуют
1901	1983	1984	данные отсутствуют	данные отсутствуют	данные отсутствуют	данные отсутствуют	данные отсутствуют
1902	1984	1985	данные отсутствуют	данные отсутствуют	данные отсутствуют	данные отсутствуют	данные отсутствуют
1903	1985	1986	данные отсутствуют	данные отсутствуют	данные отсутствуют	данные отсутствуют	данные отсутствуют
1904	1986	1987	данные отсутствуют	данные отсутствуют	данные отсутствуют	данные отсутствуют	данные отсутствуют
1905	1987	1988	данные отсутствуют	данные отсутствуют	данные отсутствуют	данные отсутствуют	данные отсутствуют

Государственный регистратор		ФГИС ЕГРН
полное наименование должности	подпись	инициалы, фамилия

М.П.

Выписка из Единого государственного реестра недвижимости об объекте недвижимости  
**Описание местоположения земельного участка**

<b>Земельный участок</b>			
(вид объекта недвижимости)			
Лист № ___ Раздела <b>3.1</b>	Всего листов раздела <b>3.1</b> : ___	Всего разделов: ___	Всего листов выписки: ___
<b>25.03.2020 № 99/2020/322139558</b>			
Кадастровый номер:		<b>52:35:0000000:817</b>	

Описание местоположения границ земельного участка							
Номер п/п	Номер точки		Дирекционный угол	Горизонтальное проложение, м	Описание закрепления на местности	Кадастровые номера смежных участков	Сведения об адресах правообладателей смежных земельных участков
	начальная	конечная					
1	2	3	4	5	6	7	8
1906	1988	1989	данные отсутствуют	данные отсутствуют	данные отсутствуют	данные отсутствуют	данные отсутствуют
1907	1989	1990	данные отсутствуют	данные отсутствуют	данные отсутствуют	данные отсутствуют	данные отсутствуют
1908	1990	1991	данные отсутствуют	данные отсутствуют	данные отсутствуют	данные отсутствуют	данные отсутствуют
1909	1991	1992	данные отсутствуют	данные отсутствуют	данные отсутствуют	данные отсутствуют	данные отсутствуют
1910	1992	1993	данные отсутствуют	данные отсутствуют	данные отсутствуют	данные отсутствуют	данные отсутствуют
1911	1993	1994	данные отсутствуют	данные отсутствуют	данные отсутствуют	данные отсутствуют	данные отсутствуют
1912	1994	1995	данные отсутствуют	данные отсутствуют	данные отсутствуют	данные отсутствуют	данные отсутствуют
1913	1995	1996	данные отсутствуют	данные отсутствуют	данные отсутствуют	данные отсутствуют	данные отсутствуют
1914	1996	1997	данные отсутствуют	данные отсутствуют	данные отсутствуют	данные отсутствуют	данные отсутствуют
1915	1997	1998	данные отсутствуют	данные отсутствуют	данные отсутствуют	данные отсутствуют	данные отсутствуют
1916	1998	1999	данные отсутствуют	данные отсутствуют	данные отсутствуют	данные отсутствуют	данные отсутствуют
1917	1999	2000	данные отсутствуют	данные отсутствуют	данные отсутствуют	данные отсутствуют	данные отсутствуют
1918	2000	2001	данные отсутствуют	данные отсутствуют	данные отсутствуют	данные отсутствуют	данные отсутствуют
1919	2001	2002	данные отсутствуют	данные отсутствуют	данные отсутствуют	данные отсутствуют	данные отсутствуют
1920	2002	2003	данные отсутствуют	данные отсутствуют	данные отсутствуют	данные отсутствуют	данные отсутствуют



Государственный регистратор		ФГИС ЕГРН
полное наименование должности	подпись	инициалы, фамилия

М.П.

Выписка из Единого государственного реестра недвижимости об объекте недвижимости  
**Описание местоположения земельного участка**

<b>Земельный участок</b>			
(вид объекта недвижимости)			
Лист № ___ Раздела <b>3.1</b>	Всего листов раздела <b>3.1</b> : ___	Всего разделов: ___	Всего листов выписки: ___
<b>25.03.2020 № 99/2020/322139558</b>			
Кадастровый номер:		<b>52:35:0000000:817</b>	

Описание местоположения границ земельного участка							
Номер п/п	Номер точки		Дирекционный угол	Горизонтальное проложение, м	Описание закрепления на местности	Кадастровые номера смежных участков	Сведения об адресах правообладателей смежных земельных участков
	начальная	конечная					
1	2	3	4	5	6	7	8
1921	2003	2004	данные отсутствуют	данные отсутствуют	данные отсутствуют	данные отсутствуют	данные отсутствуют
1922	2004	2005	данные отсутствуют	данные отсутствуют	данные отсутствуют	данные отсутствуют	данные отсутствуют
1923	2005	2006	данные отсутствуют	данные отсутствуют	данные отсутствуют	данные отсутствуют	данные отсутствуют
1924	2006	2007	данные отсутствуют	данные отсутствуют	данные отсутствуют	данные отсутствуют	данные отсутствуют
1925	2007	2008	данные отсутствуют	данные отсутствуют	данные отсутствуют	данные отсутствуют	данные отсутствуют
1926	2008	2009	данные отсутствуют	данные отсутствуют	данные отсутствуют	данные отсутствуют	данные отсутствуют
1927	2009	2010	данные отсутствуют	данные отсутствуют	данные отсутствуют	данные отсутствуют	данные отсутствуют
1928	2010	2011	данные отсутствуют	данные отсутствуют	данные отсутствуют	данные отсутствуют	данные отсутствуют
1929	2011	2012	данные отсутствуют	данные отсутствуют	данные отсутствуют	данные отсутствуют	данные отсутствуют
1930	2012	2013	данные отсутствуют	данные отсутствуют	данные отсутствуют	данные отсутствуют	данные отсутствуют
1931	2013	2014	данные отсутствуют	данные отсутствуют	данные отсутствуют	данные отсутствуют	данные отсутствуют
1932	2014	2015	данные отсутствуют	данные отсутствуют	данные отсутствуют	данные отсутствуют	данные отсутствуют
1933	2015	2016	данные отсутствуют	данные отсутствуют	данные отсутствуют	данные отсутствуют	данные отсутствуют
1934	2016	2017	данные отсутствуют	данные отсутствуют	данные отсутствуют	данные отсутствуют	данные отсутствуют
1935	2017	2018	данные отсутствуют	данные отсутствуют	данные отсутствуют	данные отсутствуют	данные отсутствуют

Государственный регистратор		ФГИС ЕГРН
полное наименование должности	подпись	инициалы, фамилия

М.П.

Выписка из Единого государственного реестра недвижимости об объекте недвижимости  
**Описание местоположения земельного участка**

<b>Земельный участок</b>			
(вид объекта недвижимости)			
Лист № ___ Раздела <b>3.1</b>	Всего листов раздела <b>3.1</b> : ___	Всего разделов: ___	Всего листов выписки: ___
<b>25.03.2020 № 99/2020/322139558</b>			
Кадастровый номер:		<b>52:35:0000000:817</b>	

Описание местоположения границ земельного участка							
Номер п/п	Номер точки		Дирекционный угол	Горизонтальное проложение, м	Описание закрепления на местности	Кадастровые номера смежных участков	Сведения об адресах правообладателей смежных земельных участков
	начальная	конечная					
1	2	3	4	5	6	7	8
1936	2018	2019	данные отсутствуют	данные отсутствуют	данные отсутствуют	данные отсутствуют	данные отсутствуют
1937	2019	2020	данные отсутствуют	данные отсутствуют	данные отсутствуют	данные отсутствуют	данные отсутствуют
1938	2020	2021	данные отсутствуют	данные отсутствуют	данные отсутствуют	данные отсутствуют	данные отсутствуют
1939	2021	2022	данные отсутствуют	данные отсутствуют	данные отсутствуют	данные отсутствуют	данные отсутствуют
1940	2022	2023	данные отсутствуют	данные отсутствуют	данные отсутствуют	данные отсутствуют	данные отсутствуют
1941	2023	2024	данные отсутствуют	данные отсутствуют	данные отсутствуют	данные отсутствуют	данные отсутствуют
1942	2024	2025	данные отсутствуют	данные отсутствуют	данные отсутствуют	данные отсутствуют	данные отсутствуют
1943	2025	2026	данные отсутствуют	данные отсутствуют	данные отсутствуют	данные отсутствуют	данные отсутствуют
1944	2026	2027	данные отсутствуют	данные отсутствуют	данные отсутствуют	данные отсутствуют	данные отсутствуют
1945	2027	2028	данные отсутствуют	данные отсутствуют	данные отсутствуют	данные отсутствуют	данные отсутствуют
1946	2028	2029	данные отсутствуют	данные отсутствуют	данные отсутствуют	данные отсутствуют	данные отсутствуют
1947	2029	2030	данные отсутствуют	данные отсутствуют	данные отсутствуют	данные отсутствуют	данные отсутствуют
1948	2030	2031	данные отсутствуют	данные отсутствуют	данные отсутствуют	данные отсутствуют	данные отсутствуют
1949	2031	2032	данные отсутствуют	данные отсутствуют	данные отсутствуют	данные отсутствуют	данные отсутствуют
1950	2032	2033	данные отсутствуют	данные отсутствуют	данные отсутствуют	данные отсутствуют	данные отсутствуют

Государственный регистратор		ФГИС ЕГРН
полное наименование должности	подпись	инициалы, фамилия

М.П.

Выписка из Единого государственного реестра недвижимости об объекте недвижимости  
**Описание местоположения земельного участка**

<b>Земельный участок</b>			
(вид объекта недвижимости)			
Лист № ___ Раздела <b>3.1</b>	Всего листов раздела <b>3.1</b> : ___	Всего разделов: ___	Всего листов выписки: ___
<b>25.03.2020 № 99/2020/322139558</b>			
Кадастровый номер:		<b>52:35:0000000:817</b>	

Описание местоположения границ земельного участка							
Номер п/п	Номер точки		Дирекционный угол	Горизонтальное проложение, м	Описание закрепления на местности	Кадастровые номера смежных участков	Сведения об адресах правообладателей смежных земельных участков
	начальная	конечная					
1	2	3	4	5	6	7	8
1951	2033	2034	данные отсутствуют	данные отсутствуют	данные отсутствуют	данные отсутствуют	данные отсутствуют
1952	2034	2035	данные отсутствуют	данные отсутствуют	данные отсутствуют	данные отсутствуют	данные отсутствуют
1953	2035	2036	данные отсутствуют	данные отсутствуют	данные отсутствуют	данные отсутствуют	данные отсутствуют
1954	2036	2037	данные отсутствуют	данные отсутствуют	данные отсутствуют	данные отсутствуют	данные отсутствуют
1955	2037	2038	данные отсутствуют	данные отсутствуют	данные отсутствуют	данные отсутствуют	данные отсутствуют
1956	2038	2039	данные отсутствуют	данные отсутствуют	данные отсутствуют	данные отсутствуют	данные отсутствуют
1957	2039	2040	данные отсутствуют	данные отсутствуют	данные отсутствуют	данные отсутствуют	данные отсутствуют
1958	2040	2041	данные отсутствуют	данные отсутствуют	данные отсутствуют	данные отсутствуют	данные отсутствуют
1959	2041	2042	данные отсутствуют	данные отсутствуют	данные отсутствуют	данные отсутствуют	данные отсутствуют
1960	2042	2043	данные отсутствуют	данные отсутствуют	данные отсутствуют	данные отсутствуют	данные отсутствуют
1961	2043	2044	данные отсутствуют	данные отсутствуют	данные отсутствуют	данные отсутствуют	данные отсутствуют
1962	2044	2045	данные отсутствуют	данные отсутствуют	данные отсутствуют	данные отсутствуют	данные отсутствуют
1963	2045	2046	данные отсутствуют	данные отсутствуют	данные отсутствуют	данные отсутствуют	данные отсутствуют
1964	2046	2047	данные отсутствуют	данные отсутствуют	данные отсутствуют	данные отсутствуют	данные отсутствуют
1965	2047	2048	данные отсутствуют	данные отсутствуют	данные отсутствуют	данные отсутствуют	данные отсутствуют

Государственный регистратор		ФГИС ЕГРН
полное наименование должности	подпись	инициалы, фамилия

М.П.

Выписка из Единого государственного реестра недвижимости об объекте недвижимости  
**Описание местоположения земельного участка**

<b>Земельный участок</b>			
(вид объекта недвижимости)			
Лист № ___ Раздела <b>3.1</b>	Всего листов раздела <b>3.1</b> : ___	Всего разделов: ___	Всего листов выписки: ___
<b>25.03.2020 № 99/2020/322139558</b>			
Кадастровый номер:		<b>52:35:0000000:817</b>	

Описание местоположения границ земельного участка							
Номер п/п	Номер точки		Дирекционный угол	Горизонтальное проложение, м	Описание закрепления на местности	Кадастровые номера смежных участков	Сведения об адресах правообладателей смежных земельных участков
	начальная	конечная					
1	2	3	4	5	6	7	8
1966	2048	2049	данные отсутствуют	данные отсутствуют	данные отсутствуют	данные отсутствуют	данные отсутствуют
1967	2049	2050	данные отсутствуют	данные отсутствуют	данные отсутствуют	данные отсутствуют	данные отсутствуют
1968	2050	2051	данные отсутствуют	данные отсутствуют	данные отсутствуют	данные отсутствуют	данные отсутствуют
1969	2051	2052	данные отсутствуют	данные отсутствуют	данные отсутствуют	данные отсутствуют	данные отсутствуют
1970	2052	2053	данные отсутствуют	данные отсутствуют	данные отсутствуют	данные отсутствуют	данные отсутствуют
1971	2053	2054	данные отсутствуют	данные отсутствуют	данные отсутствуют	данные отсутствуют	данные отсутствуют
1972	2054	2055	данные отсутствуют	данные отсутствуют	данные отсутствуют	данные отсутствуют	данные отсутствуют
1973	2055	2056	данные отсутствуют	данные отсутствуют	данные отсутствуют	данные отсутствуют	данные отсутствуют
1974	2056	2057	данные отсутствуют	данные отсутствуют	данные отсутствуют	данные отсутствуют	данные отсутствуют
1975	2057	2058	данные отсутствуют	данные отсутствуют	данные отсутствуют	данные отсутствуют	данные отсутствуют
1976	2058	2059	данные отсутствуют	данные отсутствуют	данные отсутствуют	данные отсутствуют	данные отсутствуют
1977	2059	2060	данные отсутствуют	данные отсутствуют	данные отсутствуют	данные отсутствуют	данные отсутствуют
1978	2060	1804	данные отсутствуют	данные отсутствуют	данные отсутствуют	данные отсутствуют	данные отсутствуют
1979	2062	2063	данные отсутствуют	данные отсутствуют	данные отсутствуют	данные отсутствуют	данные отсутствуют
1980	2063	2064	данные отсутствуют	данные отсутствуют	данные отсутствуют	данные отсутствуют	данные отсутствуют



Государственный регистратор		ФГИС ЕГРН
полное наименование должности	подпись	инициалы, фамилия

М.П.

Выписка из Единого государственного реестра недвижимости об объекте недвижимости  
**Описание местоположения земельного участка**

<b>Земельный участок</b>			
(вид объекта недвижимости)			
Лист № ___ Раздела <b>3.1</b>	Всего листов раздела <b>3.1</b> : ___	Всего разделов: ___	Всего листов выписки: ___
<b>25.03.2020 № 99/2020/322139558</b>			
Кадастровый номер:		<b>52:35:0000000:817</b>	

Описание местоположения границ земельного участка							
Номер п/п	Номер точки		Дирекционный угол	Горизонтальное проложение, м	Описание закрепления на местности	Кадастровые номера смежных участков	Сведения об адресах правообладателей смежных земельных участков
	начальная	конечная					
1	2	3	4	5	6	7	8
1981	2064	2065	данные отсутствуют	данные отсутствуют	данные отсутствуют	данные отсутствуют	данные отсутствуют
1982	2065	2066	данные отсутствуют	данные отсутствуют	данные отсутствуют	данные отсутствуют	данные отсутствуют
1983	2066	2067	данные отсутствуют	данные отсутствуют	данные отсутствуют	данные отсутствуют	данные отсутствуют
1984	2067	2068	данные отсутствуют	данные отсутствуют	данные отсутствуют	данные отсутствуют	данные отсутствуют
1985	2068	2069	данные отсутствуют	данные отсутствуют	данные отсутствуют	данные отсутствуют	данные отсутствуют
1986	2069	2070	данные отсутствуют	данные отсутствуют	данные отсутствуют	данные отсутствуют	данные отсутствуют
1987	2070	2071	данные отсутствуют	данные отсутствуют	данные отсутствуют	данные отсутствуют	данные отсутствуют
1988	2071	2072	данные отсутствуют	данные отсутствуют	данные отсутствуют	данные отсутствуют	данные отсутствуют
1989	2072	2073	данные отсутствуют	данные отсутствуют	данные отсутствуют	данные отсутствуют	данные отсутствуют
1990	2073	2074	данные отсутствуют	данные отсутствуют	данные отсутствуют	данные отсутствуют	данные отсутствуют
1991	2074	2075	данные отсутствуют	данные отсутствуют	данные отсутствуют	данные отсутствуют	данные отсутствуют
1992	2075	2076	данные отсутствуют	данные отсутствуют	данные отсутствуют	данные отсутствуют	данные отсутствуют
1993	2076	2077	данные отсутствуют	данные отсутствуют	данные отсутствуют	данные отсутствуют	данные отсутствуют
1994	2077	2078	данные отсутствуют	данные отсутствуют	данные отсутствуют	данные отсутствуют	данные отсутствуют
1995	2078	2079	данные отсутствуют	данные отсутствуют	данные отсутствуют	данные отсутствуют	данные отсутствуют

Государственный регистратор		ФГИС ЕГРН
полное наименование должности	подпись	инициалы, фамилия

М.П.

Выписка из Единого государственного реестра недвижимости об объекте недвижимости  
**Описание местоположения земельного участка**

<b>Земельный участок</b>			
(вид объекта недвижимости)			
Лист № ___ Раздела <b>3.1</b>	Всего листов раздела <b>3.1</b> : ___	Всего разделов: ___	Всего листов выписки: ___
<b>25.03.2020 № 99/2020/322139558</b>			
Кадастровый номер:		<b>52:35:0000000:817</b>	

Описание местоположения границ земельного участка							
Номер п/п	Номер точки		Дирекционный угол	Горизонтальное проложение, м	Описание закрепления на местности	Кадастровые номера смежных участков	Сведения об адресах правообладателей смежных земельных участков
	начальная	конечная					
1	2	3	4	5	6	7	8
1996	2079	2080	данные отсутствуют	данные отсутствуют	данные отсутствуют	данные отсутствуют	данные отсутствуют
1997	2080	2081	данные отсутствуют	данные отсутствуют	данные отсутствуют	данные отсутствуют	данные отсутствуют
1998	2081	2082	данные отсутствуют	данные отсутствуют	данные отсутствуют	данные отсутствуют	данные отсутствуют
1999	2082	2083	данные отсутствуют	данные отсутствуют	данные отсутствуют	данные отсутствуют	данные отсутствуют
2000	2083	2084	данные отсутствуют	данные отсутствуют	данные отсутствуют	данные отсутствуют	данные отсутствуют
2001	2084	2085	данные отсутствуют	данные отсутствуют	данные отсутствуют	данные отсутствуют	данные отсутствуют
2002	2085	2086	данные отсутствуют	данные отсутствуют	данные отсутствуют	данные отсутствуют	данные отсутствуют
2003	2086	2087	данные отсутствуют	данные отсутствуют	данные отсутствуют	данные отсутствуют	данные отсутствуют
2004	2087	2088	данные отсутствуют	данные отсутствуют	данные отсутствуют	данные отсутствуют	данные отсутствуют
2005	2088	2089	данные отсутствуют	данные отсутствуют	данные отсутствуют	данные отсутствуют	данные отсутствуют
2006	2089	2090	данные отсутствуют	данные отсутствуют	данные отсутствуют	данные отсутствуют	данные отсутствуют
2007	2090	2091	данные отсутствуют	данные отсутствуют	данные отсутствуют	данные отсутствуют	данные отсутствуют
2008	2091	2092	данные отсутствуют	данные отсутствуют	данные отсутствуют	данные отсутствуют	данные отсутствуют
2009	2092	2093	данные отсутствуют	данные отсутствуют	данные отсутствуют	данные отсутствуют	данные отсутствуют
2010	2093	2094	данные отсутствуют	данные отсутствуют	данные отсутствуют	данные отсутствуют	данные отсутствуют

Государственный регистратор		ФГИС ЕГРН
полное наименование должности	подпись	инициалы, фамилия

М.П.

Выписка из Единого государственного реестра недвижимости об объекте недвижимости  
**Описание местоположения земельного участка**

<b>Земельный участок</b>			
(вид объекта недвижимости)			
Лист № ___ Раздела <b>3.1</b>	Всего листов раздела <b>3.1</b> : ___	Всего разделов: ___	Всего листов выписки: ___
<b>25.03.2020 № 99/2020/322139558</b>			
Кадастровый номер:		<b>52:35:0000000:817</b>	

Описание местоположения границ земельного участка							
Номер п/п	Номер точки		Дирекционный угол	Горизонтальное проложение, м	Описание закрепления на местности	Кадастровые номера смежных участков	Сведения об адресах правообладателей смежных земельных участков
	начальная	конечная					
1	2	3	4	5	6	7	8
2011	2094	2095	данные отсутствуют	данные отсутствуют	данные отсутствуют	данные отсутствуют	данные отсутствуют
2012	2095	2096	данные отсутствуют	данные отсутствуют	данные отсутствуют	данные отсутствуют	данные отсутствуют
2013	2096	2097	данные отсутствуют	данные отсутствуют	данные отсутствуют	данные отсутствуют	данные отсутствуют
2014	2097	2098	данные отсутствуют	данные отсутствуют	данные отсутствуют	данные отсутствуют	данные отсутствуют
2015	2098	2099	данные отсутствуют	данные отсутствуют	данные отсутствуют	данные отсутствуют	данные отсутствуют
2016	2099	2100	данные отсутствуют	данные отсутствуют	данные отсутствуют	данные отсутствуют	данные отсутствуют
2017	2100	2101	данные отсутствуют	данные отсутствуют	данные отсутствуют	данные отсутствуют	данные отсутствуют
2018	2101	2102	данные отсутствуют	данные отсутствуют	данные отсутствуют	данные отсутствуют	данные отсутствуют
2019	2102	2103	данные отсутствуют	данные отсутствуют	данные отсутствуют	данные отсутствуют	данные отсутствуют
2020	2103	2104	данные отсутствуют	данные отсутствуют	данные отсутствуют	данные отсутствуют	данные отсутствуют
2021	2104	2105	данные отсутствуют	данные отсутствуют	данные отсутствуют	данные отсутствуют	данные отсутствуют
2022	2105	2106	данные отсутствуют	данные отсутствуют	данные отсутствуют	данные отсутствуют	данные отсутствуют
2023	2106	2107	данные отсутствуют	данные отсутствуют	данные отсутствуют	данные отсутствуют	данные отсутствуют
2024	2107	2108	данные отсутствуют	данные отсутствуют	данные отсутствуют	данные отсутствуют	данные отсутствуют
2025	2108	2109	данные отсутствуют	данные отсутствуют	данные отсутствуют	данные отсутствуют	данные отсутствуют

Государственный регистратор		ФГИС ЕГРН
полное наименование должности	подпись	инициалы, фамилия

М.П.

Выписка из Единого государственного реестра недвижимости об объекте недвижимости  
**Описание местоположения земельного участка**

<b>Земельный участок</b>			
(вид объекта недвижимости)			
Лист № ___ Раздела <b>3.1</b>	Всего листов раздела <b>3.1</b> : ___	Всего разделов: ___	Всего листов выписки: ___
<b>25.03.2020 № 99/2020/322139558</b>			
Кадастровый номер:		<b>52:35:0000000:817</b>	

Описание местоположения границ земельного участка							
Номер п/п	Номер точки		Дирекционный угол	Горизонтальное проложение, м	Описание закрепления на местности	Кадастровые номера смежных участков	Сведения об адресах правообладателей смежных земельных участков
	начальная	конечная					
1	2	3	4	5	6	7	8
2026	2109	2110	данные отсутствуют	данные отсутствуют	данные отсутствуют	данные отсутствуют	данные отсутствуют
2027	2110	2111	данные отсутствуют	данные отсутствуют	данные отсутствуют	данные отсутствуют	данные отсутствуют
2028	2111	2112	данные отсутствуют	данные отсутствуют	данные отсутствуют	данные отсутствуют	данные отсутствуют
2029	2112	2113	данные отсутствуют	данные отсутствуют	данные отсутствуют	данные отсутствуют	данные отсутствуют
2030	2113	2114	данные отсутствуют	данные отсутствуют	данные отсутствуют	данные отсутствуют	данные отсутствуют
2031	2114	2115	данные отсутствуют	данные отсутствуют	данные отсутствуют	данные отсутствуют	данные отсутствуют
2032	2115	2116	данные отсутствуют	данные отсутствуют	данные отсутствуют	данные отсутствуют	данные отсутствуют
2033	2116	2117	данные отсутствуют	данные отсутствуют	данные отсутствуют	данные отсутствуют	данные отсутствуют
2034	2117	2118	данные отсутствуют	данные отсутствуют	данные отсутствуют	данные отсутствуют	данные отсутствуют
2035	2118	2119	данные отсутствуют	данные отсутствуют	данные отсутствуют	данные отсутствуют	данные отсутствуют
2036	2119	2120	данные отсутствуют	данные отсутствуют	данные отсутствуют	данные отсутствуют	данные отсутствуют
2037	2120	2121	данные отсутствуют	данные отсутствуют	данные отсутствуют	данные отсутствуют	данные отсутствуют
2038	2121	2122	данные отсутствуют	данные отсутствуют	данные отсутствуют	данные отсутствуют	данные отсутствуют
2039	2122	2123	данные отсутствуют	данные отсутствуют	данные отсутствуют	данные отсутствуют	данные отсутствуют
2040	2123	2124	данные отсутствуют	данные отсутствуют	данные отсутствуют	данные отсутствуют	данные отсутствуют



Государственный регистратор		ФГИС ЕГРН
полное наименование должности	подпись	инициалы, фамилия

М.П.

Выписка из Единого государственного реестра недвижимости об объекте недвижимости  
**Описание местоположения земельного участка**

<b>Земельный участок</b>			
(вид объекта недвижимости)			
Лист № ___ Раздела <b>3.1</b>	Всего листов раздела <b>3.1</b> : ___	Всего разделов: ___	Всего листов выписки: ___
<b>25.03.2020 № 99/2020/322139558</b>			
Кадастровый номер:		<b>52:35:0000000:817</b>	

Описание местоположения границ земельного участка							
Номер п/п	Номер точки		Дирекционный угол	Горизонтальное проложение, м	Описание закрепления на местности	Кадастровые номера смежных участков	Сведения об адресах правообладателей смежных земельных участков
	начальная	конечная					
1	2	3	4	5	6	7	8
2041	2124	2125	данные отсутствуют	данные отсутствуют	данные отсутствуют	данные отсутствуют	данные отсутствуют
2042	2125	2062	данные отсутствуют	данные отсутствуют	данные отсутствуют	данные отсутствуют	данные отсутствуют
2043	2127	2128	данные отсутствуют	данные отсутствуют	данные отсутствуют	данные отсутствуют	данные отсутствуют
2044	2128	2129	данные отсутствуют	данные отсутствуют	данные отсутствуют	данные отсутствуют	данные отсутствуют
2045	2129	2130	данные отсутствуют	данные отсутствуют	данные отсутствуют	данные отсутствуют	данные отсутствуют
2046	2130	2131	данные отсутствуют	данные отсутствуют	данные отсутствуют	данные отсутствуют	данные отсутствуют
2047	2131	2132	данные отсутствуют	данные отсутствуют	данные отсутствуют	данные отсутствуют	данные отсутствуют
2048	2132	2133	данные отсутствуют	данные отсутствуют	данные отсутствуют	данные отсутствуют	данные отсутствуют
2049	2133	2134	данные отсутствуют	данные отсутствуют	данные отсутствуют	данные отсутствуют	данные отсутствуют
2050	2134	2135	данные отсутствуют	данные отсутствуют	данные отсутствуют	данные отсутствуют	данные отсутствуют
2051	2135	2136	данные отсутствуют	данные отсутствуют	данные отсутствуют	данные отсутствуют	данные отсутствуют
2052	2136	2137	данные отсутствуют	данные отсутствуют	данные отсутствуют	данные отсутствуют	данные отсутствуют
2053	2137	2138	данные отсутствуют	данные отсутствуют	данные отсутствуют	данные отсутствуют	данные отсутствуют
2054	2138	2139	данные отсутствуют	данные отсутствуют	данные отсутствуют	данные отсутствуют	данные отсутствуют
2055	2139	2140	данные отсутствуют	данные отсутствуют	данные отсутствуют	данные отсутствуют	данные отсутствуют

Государственный регистратор		ФГИС ЕГРН
полное наименование должности	подпись	инициалы, фамилия

М.П.

Выписка из Единого государственного реестра недвижимости об объекте недвижимости  
**Описание местоположения земельного участка**

<b>Земельный участок</b>			
(вид объекта недвижимости)			
Лист № ___ Раздела <b>3.1</b>	Всего листов раздела <b>3.1</b> : ___	Всего разделов: ___	Всего листов выписки: ___
<b>25.03.2020 № 99/2020/322139558</b>			
Кадастровый номер:		<b>52:35:0000000:817</b>	

Описание местоположения границ земельного участка							
Номер п/п	Номер точки		Дирекционный угол	Горизонтальное проложение, м	Описание закрепления на местности	Кадастровые номера смежных участков	Сведения об адресах правообладателей смежных земельных участков
	начальная	конечная					
1	2	3	4	5	6	7	8
2056	2140	2141	данные отсутствуют	данные отсутствуют	данные отсутствуют	данные отсутствуют	данные отсутствуют
2057	2141	2142	данные отсутствуют	данные отсутствуют	данные отсутствуют	данные отсутствуют	данные отсутствуют
2058	2142	2143	данные отсутствуют	данные отсутствуют	данные отсутствуют	данные отсутствуют	данные отсутствуют
2059	2143	2144	данные отсутствуют	данные отсутствуют	данные отсутствуют	данные отсутствуют	данные отсутствуют
2060	2144	2145	данные отсутствуют	данные отсутствуют	данные отсутствуют	данные отсутствуют	данные отсутствуют
2061	2145	2146	данные отсутствуют	данные отсутствуют	данные отсутствуют	данные отсутствуют	данные отсутствуют
2062	2146	2147	данные отсутствуют	данные отсутствуют	данные отсутствуют	данные отсутствуют	данные отсутствуют
2063	2147	2148	данные отсутствуют	данные отсутствуют	данные отсутствуют	данные отсутствуют	данные отсутствуют
2064	2148	2149	данные отсутствуют	данные отсутствуют	данные отсутствуют	данные отсутствуют	данные отсутствуют
2065	2149	2150	данные отсутствуют	данные отсутствуют	данные отсутствуют	данные отсутствуют	данные отсутствуют
2066	2150	2127	данные отсутствуют	данные отсутствуют	данные отсутствуют	данные отсутствуют	данные отсутствуют
2067	2152	2153	данные отсутствуют	данные отсутствуют	данные отсутствуют	данные отсутствуют	данные отсутствуют
2068	2153	2154	данные отсутствуют	данные отсутствуют	данные отсутствуют	данные отсутствуют	данные отсутствуют
2069	2154	2155	данные отсутствуют	данные отсутствуют	данные отсутствуют	данные отсутствуют	данные отсутствуют
2070	2155	2156	данные отсутствуют	данные отсутствуют	данные отсутствуют	данные отсутствуют	данные отсутствуют

Государственный регистратор		ФГИС ЕГРН
полное наименование должности	подпись	инициалы, фамилия

М.П.

## Описание местоположения земельного участка

<b>Земельный участок</b>			
(вид объекта недвижимости)			
Лист № ___ Раздела <b>3.1</b>	Всего листов раздела <b>3.1</b> : ___	Всего разделов: ___	Всего листов выписки: ___
<b>25.03.2020 № 99/2020/322139558</b>			
Кадастровый номер:		<b>52:35:0000000:817</b>	

Описание местоположения границ земельного участка							
Номер п/п	Номер точки		Дирекционный угол	Горизонтальное проложение, м	Описание закрепления на местности	Кадастровые номера смежных участков	Сведения об адресах правообладателей смежных земельных участков
	начальная	конечная					
1	2	3	4	5	6	7	8
2071	2156	2157	данные отсутствуют	данные отсутствуют	данные отсутствуют	данные отсутствуют	данные отсутствуют
2072	2157	2158	данные отсутствуют	данные отсутствуют	данные отсутствуют	данные отсутствуют	данные отсутствуют
2073	2158	2159	данные отсутствуют	данные отсутствуют	данные отсутствуют	данные отсутствуют	данные отсутствуют
2074	2159	2160	данные отсутствуют	данные отсутствуют	данные отсутствуют	данные отсутствуют	данные отсутствуют
2075	2160	2161	данные отсутствуют	данные отсутствуют	данные отсутствуют	данные отсутствуют	данные отсутствуют
2076	2161	2162	данные отсутствуют	данные отсутствуют	данные отсутствуют	данные отсутствуют	данные отсутствуют
2077	2162	2163	данные отсутствуют	данные отсутствуют	данные отсутствуют	данные отсутствуют	данные отсутствуют
2078	2163	2164	данные отсутствуют	данные отсутствуют	данные отсутствуют	данные отсутствуют	данные отсутствуют
2079	2164	2152	данные отсутствуют	данные отсутствуют	данные отсутствуют	данные отсутствуют	данные отсутствуют
2080	2166	2167	данные отсутствуют	данные отсутствуют	данные отсутствуют	данные отсутствуют	данные отсутствуют
2081	2167	2168	данные отсутствуют	данные отсутствуют	данные отсутствуют	данные отсутствуют	данные отсутствуют
2082	2168	2169	данные отсутствуют	данные отсутствуют	данные отсутствуют	данные отсутствуют	данные отсутствуют
2083	2169	2170	данные отсутствуют	данные отсутствуют	данные отсутствуют	данные отсутствуют	данные отсутствуют
2084	2170	2171	данные отсутствуют	данные отсутствуют	данные отсутствуют	данные отсутствуют	данные отсутствуют
2085	2171	2172	данные отсутствуют	данные отсутствуют	данные отсутствуют	данные отсутствуют	данные отсутствуют

Государственный регистратор		ФГИС ЕГРН
полное наименование должности	подпись	инициалы, фамилия

М.П.

Выписка из Единого государственного реестра недвижимости об объекте недвижимости  
**Описание местоположения земельного участка**

<b>Земельный участок</b>			
(вид объекта недвижимости)			
Лист № ___ Раздела <b>3.1</b>	Всего листов раздела <b>3.1</b> : ___	Всего разделов: ___	Всего листов выписки: ___
<b>25.03.2020 № 99/2020/322139558</b>			
Кадастровый номер:		<b>52:35:0000000:817</b>	

Описание местоположения границ земельного участка							
Номер п/п	Номер точки		Дирекционный угол	Горизонтальное проложение, м	Описание закрепления на местности	Кадастровые номера смежных участков	Сведения об адресах правообладателей смежных земельных участков
	начальная	конечная					
1	2	3	4	5	6	7	8
2086	2172	2173	данные отсутствуют	данные отсутствуют	данные отсутствуют	данные отсутствуют	данные отсутствуют
2087	2173	2174	данные отсутствуют	данные отсутствуют	данные отсутствуют	данные отсутствуют	данные отсутствуют
2088	2174	2175	данные отсутствуют	данные отсутствуют	данные отсутствуют	данные отсутствуют	данные отсутствуют
2089	2175	2176	данные отсутствуют	данные отсутствуют	данные отсутствуют	данные отсутствуют	данные отсутствуют
2090	2176	2177	данные отсутствуют	данные отсутствуют	данные отсутствуют	данные отсутствуют	данные отсутствуют
2091	2177	2178	данные отсутствуют	данные отсутствуют	данные отсутствуют	данные отсутствуют	данные отсутствуют
2092	2178	2179	данные отсутствуют	данные отсутствуют	данные отсутствуют	данные отсутствуют	данные отсутствуют
2093	2179	2180	данные отсутствуют	данные отсутствуют	данные отсутствуют	данные отсутствуют	данные отсутствуют
2094	2180	2181	данные отсутствуют	данные отсутствуют	данные отсутствуют	данные отсутствуют	данные отсутствуют
2095	2181	2182	данные отсутствуют	данные отсутствуют	данные отсутствуют	данные отсутствуют	данные отсутствуют
2096	2182	2183	данные отсутствуют	данные отсутствуют	данные отсутствуют	данные отсутствуют	данные отсутствуют
2097	2183	2184	данные отсутствуют	данные отсутствуют	данные отсутствуют	данные отсутствуют	данные отсутствуют
2098	2184	2185	данные отсутствуют	данные отсутствуют	данные отсутствуют	данные отсутствуют	данные отсутствуют
2099	2185	2166	данные отсутствуют	данные отсутствуют	данные отсутствуют	данные отсутствуют	данные отсутствуют
2100	2187	2188	данные отсутствуют	данные отсутствуют	данные отсутствуют	данные отсутствуют	данные отсутствуют



Государственный регистратор		ФГИС ЕГРН
полное наименование должности	подпись	инициалы, фамилия

М.П.

Выписка из Единого государственного реестра недвижимости об объекте недвижимости  
**Описание местоположения земельного участка**

<b>Земельный участок</b>			
(вид объекта недвижимости)			
Лист № ___ Раздела <b>3.1</b>	Всего листов раздела <b>3.1</b> : ___	Всего разделов: ___	Всего листов выписки: ___
<b>25.03.2020 № 99/2020/322139558</b>			
Кадастровый номер:		<b>52:35:0000000:817</b>	

Описание местоположения границ земельного участка							
Номер п/п	Номер точки		Дирекционный угол	Горизонтальное проложение, м	Описание закрепления на местности	Кадастровые номера смежных участков	Сведения об адресах правообладателей смежных земельных участков
	начальная	конечная					
1	2	3	4	5	6	7	8
2101	2188	2189	данные отсутствуют	данные отсутствуют	данные отсутствуют	данные отсутствуют	данные отсутствуют
2102	2189	2190	данные отсутствуют	данные отсутствуют	данные отсутствуют	данные отсутствуют	данные отсутствуют
2103	2190	2187	данные отсутствуют	данные отсутствуют	данные отсутствуют	данные отсутствуют	данные отсутствуют
2104	2192	2193	данные отсутствуют	данные отсутствуют	данные отсутствуют	данные отсутствуют	данные отсутствуют
2105	2193	2194	данные отсутствуют	данные отсутствуют	данные отсутствуют	данные отсутствуют	данные отсутствуют
2106	2194	2195	данные отсутствуют	данные отсутствуют	данные отсутствуют	данные отсутствуют	данные отсутствуют
2107	2195	2192	данные отсутствуют	данные отсутствуют	данные отсутствуют	данные отсутствуют	данные отсутствуют
2108	2197	2198	данные отсутствуют	данные отсутствуют	данные отсутствуют	данные отсутствуют	данные отсутствуют
2109	2198	2199	данные отсутствуют	данные отсутствуют	данные отсутствуют	данные отсутствуют	данные отсутствуют
2110	2199	2200	данные отсутствуют	данные отсутствуют	данные отсутствуют	данные отсутствуют	данные отсутствуют
2111	2200	2197	данные отсутствуют	данные отсутствуют	данные отсутствуют	данные отсутствуют	данные отсутствуют
2112	2202	2203	данные отсутствуют	данные отсутствуют	данные отсутствуют	данные отсутствуют	данные отсутствуют
2113	2203	2204	данные отсутствуют	данные отсутствуют	данные отсутствуют	данные отсутствуют	данные отсутствуют
2114	2204	2205	данные отсутствуют	данные отсутствуют	данные отсутствуют	данные отсутствуют	данные отсутствуют
2115	2205	2202	данные отсутствуют	данные отсутствуют	данные отсутствуют	данные отсутствуют	данные отсутствуют

Государственный регистратор		ФГИС ЕГРН
полное наименование должности	подпись	инициалы, фамилия

М.П.

Выписка из Единого государственного реестра недвижимости об объекте недвижимости  
**Описание местоположения земельного участка**

<b>Земельный участок</b>			
(вид объекта недвижимости)			
Лист № ___ Раздела <b>3.1</b>	Всего листов раздела <b>3.1</b> : ___	Всего разделов: ___	Всего листов выписки: ___
<b>25.03.2020 № 99/2020/322139558</b>			
Кадастровый номер:		<b>52:35:0000000:817</b>	

Описание местоположения границ земельного участка							
Номер п/п	Номер точки		Дирекционный угол	Горизонтальное проложение, м	Описание закрепления на местности	Кадастровые номера смежных участков	Сведения об адресах правообладателей смежных земельных участков
	начальная	конечная					
1	2	3	4	5	6	7	8
2116	2207	2208	данные отсутствуют	данные отсутствуют	данные отсутствуют	данные отсутствуют	данные отсутствуют
2117	2208	2209	данные отсутствуют	данные отсутствуют	данные отсутствуют	данные отсутствуют	данные отсутствуют
2118	2209	2210	данные отсутствуют	данные отсутствуют	данные отсутствуют	данные отсутствуют	данные отсутствуют
2119	2210	2207	данные отсутствуют	данные отсутствуют	данные отсутствуют	данные отсутствуют	данные отсутствуют
2120	2212	2213	данные отсутствуют	данные отсутствуют	данные отсутствуют	данные отсутствуют	данные отсутствуют
2121	2213	2214	данные отсутствуют	данные отсутствуют	данные отсутствуют	данные отсутствуют	данные отсутствуют
2122	2214	2215	данные отсутствуют	данные отсутствуют	данные отсутствуют	данные отсутствуют	данные отсутствуют
2123	2215	2212	данные отсутствуют	данные отсутствуют	данные отсутствуют	данные отсутствуют	данные отсутствуют
2124	2217	2218	данные отсутствуют	данные отсутствуют	данные отсутствуют	данные отсутствуют	данные отсутствуют
2125	2218	2219	данные отсутствуют	данные отсутствуют	данные отсутствуют	данные отсутствуют	данные отсутствуют
2126	2219	2220	данные отсутствуют	данные отсутствуют	данные отсутствуют	данные отсутствуют	данные отсутствуют
2127	2220	2217	данные отсутствуют	данные отсутствуют	данные отсутствуют	данные отсутствуют	данные отсутствуют
2128	2222	2223	данные отсутствуют	данные отсутствуют	данные отсутствуют	данные отсутствуют	данные отсутствуют
2129	2223	2224	данные отсутствуют	данные отсутствуют	данные отсутствуют	данные отсутствуют	данные отсутствуют
2130	2224	2225	данные отсутствуют	данные отсутствуют	данные отсутствуют	данные отсутствуют	данные отсутствуют

Государственный регистратор		ФГИС ЕГРН
полное наименование должности	подпись	инициалы, фамилия

М.П.

Выписка из Единого государственного реестра недвижимости об объекте недвижимости  
**Описание местоположения земельного участка**

<b>Земельный участок</b>			
(вид объекта недвижимости)			
Лист № ___ Раздела <b>3.1</b>	Всего листов раздела <b>3.1</b> : ___	Всего разделов: ___	Всего листов выписки: ___
<b>25.03.2020 № 99/2020/322139558</b>			
Кадастровый номер:		<b>52:35:0000000:817</b>	

Описание местоположения границ земельного участка							
Номер п/п	Номер точки		Дирекционный угол	Горизонтальное проложение, м	Описание закрепления на местности	Кадастровые номера смежных участков	Сведения об адресах правообладателей смежных земельных участков
	начальная	конечная					
1	2	3	4	5	6	7	8
2131	2225	2222	данные отсутствуют	данные отсутствуют	данные отсутствуют	данные отсутствуют	данные отсутствуют
2132	2227	2228	данные отсутствуют	данные отсутствуют	данные отсутствуют	данные отсутствуют	данные отсутствуют
2133	2228	2229	данные отсутствуют	данные отсутствуют	данные отсутствуют	данные отсутствуют	данные отсутствуют
2134	2229	2230	данные отсутствуют	данные отсутствуют	данные отсутствуют	данные отсутствуют	данные отсутствуют
2135	2230	2227	данные отсутствуют	данные отсутствуют	данные отсутствуют	данные отсутствуют	данные отсутствуют
2136	2232	2233	данные отсутствуют	данные отсутствуют	данные отсутствуют	данные отсутствуют	данные отсутствуют
2137	2233	2234	данные отсутствуют	данные отсутствуют	данные отсутствуют	данные отсутствуют	данные отсутствуют
2138	2234	2235	данные отсутствуют	данные отсутствуют	данные отсутствуют	данные отсутствуют	данные отсутствуют
2139	2235	2232	данные отсутствуют	данные отсутствуют	данные отсутствуют	данные отсутствуют	данные отсутствуют
2140	2237	2238	данные отсутствуют	данные отсутствуют	данные отсутствуют	данные отсутствуют	данные отсутствуют
2141	2238	2239	данные отсутствуют	данные отсутствуют	данные отсутствуют	данные отсутствуют	данные отсутствуют
2142	2239	2240	данные отсутствуют	данные отсутствуют	данные отсутствуют	данные отсутствуют	данные отсутствуют
2143	2240	2237	данные отсутствуют	данные отсутствуют	данные отсутствуют	данные отсутствуют	данные отсутствуют
2144	2242	2243	данные отсутствуют	данные отсутствуют	данные отсутствуют	данные отсутствуют	данные отсутствуют
2145	2243	2244	данные отсутствуют	данные отсутствуют	данные отсутствуют	данные отсутствуют	данные отсутствуют

Государственный регистратор		ФГИС ЕГРН
полное наименование должности	подпись	инициалы, фамилия

М.П.

Выписка из Единого государственного реестра недвижимости об объекте недвижимости  
**Описание местоположения земельного участка**

<b>Земельный участок</b>			
(вид объекта недвижимости)			
Лист № ___ Раздела <b>3.1</b>	Всего листов раздела <b>3.1</b> : ___	Всего разделов: ___	Всего листов выписки: ___
<b>25.03.2020 № 99/2020/322139558</b>			
Кадастровый номер:		<b>52:35:0000000:817</b>	

Описание местоположения границ земельного участка							
Номер п/п	Номер точки		Дирекционный угол	Горизонтальное проложение, м	Описание закрепления на местности	Кадастровые номера смежных участков	Сведения об адресах правообладателей смежных земельных участков
	начальная	конечная					
1	2	3	4	5	6	7	8
2146	2244	2245	данные отсутствуют	данные отсутствуют	данные отсутствуют	данные отсутствуют	данные отсутствуют
2147	2245	2242	данные отсутствуют	данные отсутствуют	данные отсутствуют	данные отсутствуют	данные отсутствуют
2148	2247	2248	данные отсутствуют	данные отсутствуют	данные отсутствуют	данные отсутствуют	данные отсутствуют
2149	2248	2249	данные отсутствуют	данные отсутствуют	данные отсутствуют	данные отсутствуют	данные отсутствуют
2150	2249	2250	данные отсутствуют	данные отсутствуют	данные отсутствуют	данные отсутствуют	данные отсутствуют
2151	2250	2247	данные отсутствуют	данные отсутствуют	данные отсутствуют	данные отсутствуют	данные отсутствуют
2152	2252	2253	данные отсутствуют	данные отсутствуют	данные отсутствуют	данные отсутствуют	данные отсутствуют
2153	2253	2254	данные отсутствуют	данные отсутствуют	данные отсутствуют	данные отсутствуют	данные отсутствуют
2154	2254	2255	данные отсутствуют	данные отсутствуют	данные отсутствуют	данные отсутствуют	данные отсутствуют
2155	2255	2252	данные отсутствуют	данные отсутствуют	данные отсутствуют	данные отсутствуют	данные отсутствуют
2156	2257	2258	данные отсутствуют	данные отсутствуют	данные отсутствуют	данные отсутствуют	данные отсутствуют
2157	2258	2259	данные отсутствуют	данные отсутствуют	данные отсутствуют	данные отсутствуют	данные отсутствуют
2158	2259	2260	данные отсутствуют	данные отсутствуют	данные отсутствуют	данные отсутствуют	данные отсутствуют
2159	2260	2257	данные отсутствуют	данные отсутствуют	данные отсутствуют	данные отсутствуют	данные отсутствуют
2160	2262	2263	данные отсутствуют	данные отсутствуют	данные отсутствуют	данные отсутствуют	данные отсутствуют



Государственный регистратор		ФГИС ЕГРН
полное наименование должности	подпись	инициалы, фамилия

М.П.

Выписка из Единого государственного реестра недвижимости об объекте недвижимости  
**Описание местоположения земельного участка**

<b>Земельный участок</b>			
(вид объекта недвижимости)			
Лист № ___ Раздела <b>3.1</b>	Всего листов раздела <b>3.1</b> : ___	Всего разделов: ___	Всего листов выписки: ___
<b>25.03.2020 № 99/2020/322139558</b>			
Кадастровый номер:		<b>52:35:0000000:817</b>	

Описание местоположения границ земельного участка							
Номер п/п	Номер точки		Дирекционный угол	Горизонтальное проложение, м	Описание закрепления на местности	Кадастровые номера смежных участков	Сведения об адресах правообладателей смежных земельных участков
	начальная	конечная					
1	2	3	4	5	6	7	8
2161	2263	2264	данные отсутствуют	данные отсутствуют	данные отсутствуют	данные отсутствуют	данные отсутствуют
2162	2264	2265	данные отсутствуют	данные отсутствуют	данные отсутствуют	данные отсутствуют	данные отсутствуют
2163	2265	2262	данные отсутствуют	данные отсутствуют	данные отсутствуют	данные отсутствуют	данные отсутствуют
2164	2267	2268	данные отсутствуют	данные отсутствуют	данные отсутствуют	данные отсутствуют	данные отсутствуют
2165	2268	2269	данные отсутствуют	данные отсутствуют	данные отсутствуют	данные отсутствуют	данные отсутствуют
2166	2269	2270	данные отсутствуют	данные отсутствуют	данные отсутствуют	данные отсутствуют	данные отсутствуют
2167	2270	2267	данные отсутствуют	данные отсутствуют	данные отсутствуют	данные отсутствуют	данные отсутствуют
2168	2272	2273	данные отсутствуют	данные отсутствуют	данные отсутствуют	данные отсутствуют	данные отсутствуют
2169	2273	2274	данные отсутствуют	данные отсутствуют	данные отсутствуют	данные отсутствуют	данные отсутствуют
2170	2274	2275	данные отсутствуют	данные отсутствуют	данные отсутствуют	данные отсутствуют	данные отсутствуют
2171	2275	2272	данные отсутствуют	данные отсутствуют	данные отсутствуют	данные отсутствуют	данные отсутствуют
2172	2277	2278	данные отсутствуют	данные отсутствуют	данные отсутствуют	данные отсутствуют	данные отсутствуют
2173	2278	2279	данные отсутствуют	данные отсутствуют	данные отсутствуют	данные отсутствуют	данные отсутствуют
2174	2279	2280	данные отсутствуют	данные отсутствуют	данные отсутствуют	данные отсутствуют	данные отсутствуют
2175	2280	2277	данные отсутствуют	данные отсутствуют	данные отсутствуют	данные отсутствуют	данные отсутствуют

Государственный регистратор		ФГИС ЕГРН
полное наименование должности	подпись	инициалы, фамилия

М.П.

Выписка из Единого государственного реестра недвижимости об объекте недвижимости  
**Описание местоположения земельного участка**

<b>Земельный участок</b>			
(вид объекта недвижимости)			
Лист № ___ Раздела <b>3.1</b>	Всего листов раздела <b>3.1</b> : ___	Всего разделов: ___	Всего листов выписки: ___
<b>25.03.2020 № 99/2020/322139558</b>			
Кадастровый номер:		<b>52:35:0000000:817</b>	

Описание местоположения границ земельного участка							
Номер п/п	Номер точки		Дирекционный угол	Горизонтальное проложение, м	Описание закрепления на местности	Кадастровые номера смежных участков	Сведения об адресах правообладателей смежных земельных участков
	начальная	конечная					
1	2	3	4	5	6	7	8
2176	2282	2283	данные отсутствуют	данные отсутствуют	данные отсутствуют	данные отсутствуют	данные отсутствуют
2177	2283	2284	данные отсутствуют	данные отсутствуют	данные отсутствуют	данные отсутствуют	данные отсутствуют
2178	2284	2285	данные отсутствуют	данные отсутствуют	данные отсутствуют	данные отсутствуют	данные отсутствуют
2179	2285	2282	данные отсутствуют	данные отсутствуют	данные отсутствуют	данные отсутствуют	данные отсутствуют
2180	2287	2288	данные отсутствуют	данные отсутствуют	данные отсутствуют	данные отсутствуют	данные отсутствуют
2181	2288	2289	данные отсутствуют	данные отсутствуют	данные отсутствуют	данные отсутствуют	данные отсутствуют
2182	2289	2290	данные отсутствуют	данные отсутствуют	данные отсутствуют	данные отсутствуют	данные отсутствуют
2183	2290	2287	данные отсутствуют	данные отсутствуют	данные отсутствуют	данные отсутствуют	данные отсутствуют
2184	2292	2293	данные отсутствуют	данные отсутствуют	данные отсутствуют	данные отсутствуют	данные отсутствуют
2185	2293	2294	данные отсутствуют	данные отсутствуют	данные отсутствуют	данные отсутствуют	данные отсутствуют
2186	2294	2295	данные отсутствуют	данные отсутствуют	данные отсутствуют	данные отсутствуют	данные отсутствуют
2187	2295	2292	данные отсутствуют	данные отсутствуют	данные отсутствуют	данные отсутствуют	данные отсутствуют
2188	2297	2298	данные отсутствуют	данные отсутствуют	данные отсутствуют	данные отсутствуют	данные отсутствуют
2189	2298	2299	данные отсутствуют	данные отсутствуют	данные отсутствуют	данные отсутствуют	данные отсутствуют
2190	2299	2300	данные отсутствуют	данные отсутствуют	данные отсутствуют	данные отсутствуют	данные отсутствуют

Государственный регистратор		ФГИС ЕГРН
полное наименование должности	подпись	инициалы, фамилия

М.П.

Выписка из Единого государственного реестра недвижимости об объекте недвижимости  
**Описание местоположения земельного участка**

<b>Земельный участок</b>			
(вид объекта недвижимости)			
Лист № ___ Раздела <b>3.1</b>	Всего листов раздела <b>3.1</b> : ___	Всего разделов: ___	Всего листов выписки: ___
<b>25.03.2020 № 99/2020/322139558</b>			
Кадастровый номер:		<b>52:35:0000000:817</b>	

Описание местоположения границ земельного участка							
Номер п/п	Номер точки		Дирекционный угол	Горизонтальное проложение, м	Описание закрепления на местности	Кадастровые номера смежных участков	Сведения об адресах правообладателей смежных земельных участков
	начальная	конечная					
1	2	3	4	5	6	7	8
2191	2300	2297	данные отсутствуют	данные отсутствуют	данные отсутствуют	данные отсутствуют	данные отсутствуют
2192	2302	2303	данные отсутствуют	данные отсутствуют	данные отсутствуют	данные отсутствуют	данные отсутствуют
2193	2303	2304	данные отсутствуют	данные отсутствуют	данные отсутствуют	данные отсутствуют	данные отсутствуют
2194	2304	2305	данные отсутствуют	данные отсутствуют	данные отсутствуют	данные отсутствуют	данные отсутствуют
2195	2305	2302	данные отсутствуют	данные отсутствуют	данные отсутствуют	данные отсутствуют	данные отсутствуют
2196	2307	2308	данные отсутствуют	данные отсутствуют	данные отсутствуют	данные отсутствуют	данные отсутствуют
2197	2308	2309	данные отсутствуют	данные отсутствуют	данные отсутствуют	данные отсутствуют	данные отсутствуют
2198	2309	2310	данные отсутствуют	данные отсутствуют	данные отсутствуют	данные отсутствуют	данные отсутствуют
2199	2310	2307	данные отсутствуют	данные отсутствуют	данные отсутствуют	данные отсутствуют	данные отсутствуют
2200	2312	2313	данные отсутствуют	данные отсутствуют	данные отсутствуют	данные отсутствуют	данные отсутствуют
2201	2313	2314	данные отсутствуют	данные отсутствуют	данные отсутствуют	данные отсутствуют	данные отсутствуют
2202	2314	2315	данные отсутствуют	данные отсутствуют	данные отсутствуют	данные отсутствуют	данные отсутствуют
2203	2315	2312	данные отсутствуют	данные отсутствуют	данные отсутствуют	данные отсутствуют	данные отсутствуют
2204	2317	2318	данные отсутствуют	данные отсутствуют	данные отсутствуют	данные отсутствуют	данные отсутствуют
2205	2318	2319	данные отсутствуют	данные отсутствуют	данные отсутствуют	данные отсутствуют	данные отсутствуют

Государственный регистратор		ФГИС ЕГРН
полное наименование должности	подпись	инициалы, фамилия

М.П.

Выписка из Единого государственного реестра недвижимости об объекте недвижимости  
**Описание местоположения земельного участка**

<b>Земельный участок</b>			
(вид объекта недвижимости)			
Лист № ___ Раздела <b>3.1</b>	Всего листов раздела <b>3.1</b> : ___	Всего разделов: ___	Всего листов выписки: ___
<b>25.03.2020 № 99/2020/322139558</b>			
Кадастровый номер:		<b>52:35:0000000:817</b>	

Описание местоположения границ земельного участка							
Номер п/п	Номер точки		Дирекционный угол	Горизонтальное проложение, м	Описание закрепления на местности	Кадастровые номера смежных участков	Сведения об адресах правообладателей смежных земельных участков
	начальная	конечная					
1	2	3	4	5	6	7	8
2206	2319	2320	данные отсутствуют	данные отсутствуют	данные отсутствуют	данные отсутствуют	данные отсутствуют
2207	2320	2317	данные отсутствуют	данные отсутствуют	данные отсутствуют	данные отсутствуют	данные отсутствуют
2208	2322	2323	данные отсутствуют	данные отсутствуют	данные отсутствуют	данные отсутствуют	данные отсутствуют
2209	2323	2324	данные отсутствуют	данные отсутствуют	данные отсутствуют	данные отсутствуют	данные отсутствуют
2210	2324	2325	данные отсутствуют	данные отсутствуют	данные отсутствуют	данные отсутствуют	данные отсутствуют
2211	2325	2322	данные отсутствуют	данные отсутствуют	данные отсутствуют	данные отсутствуют	данные отсутствуют
2212	2327	2328	данные отсутствуют	данные отсутствуют	данные отсутствуют	данные отсутствуют	данные отсутствуют
2213	2328	2329	данные отсутствуют	данные отсутствуют	данные отсутствуют	данные отсутствуют	данные отсутствуют
2214	2329	2330	данные отсутствуют	данные отсутствуют	данные отсутствуют	данные отсутствуют	данные отсутствуют
2215	2330	2331	данные отсутствуют	данные отсутствуют	данные отсутствуют	данные отсутствуют	данные отсутствуют
2216	2331	2332	данные отсутствуют	данные отсутствуют	данные отсутствуют	данные отсутствуют	данные отсутствуют
2217	2332	2333	данные отсутствуют	данные отсутствуют	данные отсутствуют	данные отсутствуют	данные отсутствуют
2218	2333	2334	данные отсутствуют	данные отсутствуют	данные отсутствуют	данные отсутствуют	данные отсутствуют
2219	2334	2335	данные отсутствуют	данные отсутствуют	данные отсутствуют	данные отсутствуют	данные отсутствуют
2220	2335	2336	данные отсутствуют	данные отсутствуют	данные отсутствуют	данные отсутствуют	данные отсутствуют



Государственный регистратор		ФГИС ЕГРН
полное наименование должности	подпись	инициалы, фамилия

М.П.

Выписка из Единого государственного реестра недвижимости об объекте недвижимости  
**Описание местоположения земельного участка**

<b>Земельный участок</b>			
(вид объекта недвижимости)			
Лист № ___ Раздела <b>3.1</b>	Всего листов раздела <b>3.1</b> : ___	Всего разделов: ___	Всего листов выписки: ___
<b>25.03.2020 № 99/2020/322139558</b>			
Кадастровый номер:		<b>52:35:0000000:817</b>	

Описание местоположения границ земельного участка							
Номер п/п	Номер точки		Дирекционный угол	Горизонтальное проложение, м	Описание закрепления на местности	Кадастровые номера смежных участков	Сведения об адресах правообладателей смежных земельных участков
	начальная	конечная					
1	2	3	4	5	6	7	8
2221	2336	2337	данные отсутствуют	данные отсутствуют	данные отсутствуют	данные отсутствуют	данные отсутствуют
2222	2337	2338	данные отсутствуют	данные отсутствуют	данные отсутствуют	данные отсутствуют	данные отсутствуют
2223	2338	2339	данные отсутствуют	данные отсутствуют	данные отсутствуют	данные отсутствуют	данные отсутствуют
2224	2339	2340	данные отсутствуют	данные отсутствуют	данные отсутствуют	данные отсутствуют	данные отсутствуют
2225	2340	2341	данные отсутствуют	данные отсутствуют	данные отсутствуют	данные отсутствуют	данные отсутствуют
2226	2341	2342	данные отсутствуют	данные отсутствуют	данные отсутствуют	данные отсутствуют	данные отсутствуют
2227	2342	2343	данные отсутствуют	данные отсутствуют	данные отсутствуют	данные отсутствуют	данные отсутствуют
2228	2343	2344	данные отсутствуют	данные отсутствуют	данные отсутствуют	данные отсутствуют	данные отсутствуют
2229	2344	2345	данные отсутствуют	данные отсутствуют	данные отсутствуют	данные отсутствуют	данные отсутствуют
2230	2345	2346	данные отсутствуют	данные отсутствуют	данные отсутствуют	данные отсутствуют	данные отсутствуют
2231	2346	2347	данные отсутствуют	данные отсутствуют	данные отсутствуют	данные отсутствуют	данные отсутствуют
2232	2347	2348	данные отсутствуют	данные отсутствуют	данные отсутствуют	данные отсутствуют	данные отсутствуют
2233	2348	2349	данные отсутствуют	данные отсутствуют	данные отсутствуют	данные отсутствуют	данные отсутствуют
2234	2349	2350	данные отсутствуют	данные отсутствуют	данные отсутствуют	данные отсутствуют	данные отсутствуют
2235	2350	2351	данные отсутствуют	данные отсутствуют	данные отсутствуют	данные отсутствуют	данные отсутствуют

Государственный регистратор		ФГИС ЕГРН
полное наименование должности	подпись	инициалы, фамилия

М.П.

Выписка из Единого государственного реестра недвижимости об объекте недвижимости  
**Описание местоположения земельного участка**

<b>Земельный участок</b>			
(вид объекта недвижимости)			
Лист № ___ Раздела <b>3.1</b>	Всего листов раздела <b>3.1</b> : ___	Всего разделов: ___	Всего листов выписки: ___
<b>25.03.2020 № 99/2020/322139558</b>			
Кадастровый номер:		<b>52:35:0000000:817</b>	

Описание местоположения границ земельного участка							
Номер п/п	Номер точки		Дирекционный угол	Горизонтальное проложение, м	Описание закрепления на местности	Кадастровые номера смежных участков	Сведения об адресах правообладателей смежных земельных участков
	начальная	конечная					
1	2	3	4	5	6	7	8
2236	2351	2352	данные отсутствуют	данные отсутствуют	данные отсутствуют	данные отсутствуют	данные отсутствуют
2237	2352	2353	данные отсутствуют	данные отсутствуют	данные отсутствуют	данные отсутствуют	данные отсутствуют
2238	2353	2354	данные отсутствуют	данные отсутствуют	данные отсутствуют	данные отсутствуют	данные отсутствуют
2239	2354	2355	данные отсутствуют	данные отсутствуют	данные отсутствуют	данные отсутствуют	данные отсутствуют
2240	2355	2356	данные отсутствуют	данные отсутствуют	данные отсутствуют	данные отсутствуют	данные отсутствуют
2241	2356	2357	данные отсутствуют	данные отсутствуют	данные отсутствуют	данные отсутствуют	данные отсутствуют
2242	2357	2358	данные отсутствуют	данные отсутствуют	данные отсутствуют	данные отсутствуют	данные отсутствуют
2243	2358	2359	данные отсутствуют	данные отсутствуют	данные отсутствуют	данные отсутствуют	данные отсутствуют
2244	2359	2360	данные отсутствуют	данные отсутствуют	данные отсутствуют	данные отсутствуют	данные отсутствуют
2245	2360	2361	данные отсутствуют	данные отсутствуют	данные отсутствуют	данные отсутствуют	данные отсутствуют
2246	2361	2362	данные отсутствуют	данные отсутствуют	данные отсутствуют	данные отсутствуют	данные отсутствуют
2247	2362	2363	данные отсутствуют	данные отсутствуют	данные отсутствуют	данные отсутствуют	данные отсутствуют
2248	2363	2364	данные отсутствуют	данные отсутствуют	данные отсутствуют	данные отсутствуют	данные отсутствуют
2249	2364	2365	данные отсутствуют	данные отсутствуют	данные отсутствуют	данные отсутствуют	данные отсутствуют
2250	2365	2366	данные отсутствуют	данные отсутствуют	данные отсутствуют	данные отсутствуют	данные отсутствуют

Государственный регистратор		ФГИС ЕГРН
полное наименование должности	подпись	инициалы, фамилия

М.П.

Выписка из Единого государственного реестра недвижимости об объекте недвижимости  
**Описание местоположения земельного участка**

<b>Земельный участок</b>			
(вид объекта недвижимости)			
Лист № ___ Раздела <b>3.1</b>	Всего листов раздела <b>3.1</b> : ___	Всего разделов: ___	Всего листов выписки: ___
<b>25.03.2020 № 99/2020/322139558</b>			
Кадастровый номер:		<b>52:35:0000000:817</b>	

Описание местоположения границ земельного участка							
Номер п/п	Номер точки		Дирекционный угол	Горизонтальное проложение, м	Описание закрепления на местности	Кадастровые номера смежных участков	Сведения об адресах правообладателей смежных земельных участков
	начальная	конечная					
1	2	3	4	5	6	7	8
2251	2366	2367	данные отсутствуют	данные отсутствуют	данные отсутствуют	данные отсутствуют	данные отсутствуют
2252	2367	2368	данные отсутствуют	данные отсутствуют	данные отсутствуют	данные отсутствуют	данные отсутствуют
2253	2368	2369	данные отсутствуют	данные отсутствуют	данные отсутствуют	данные отсутствуют	данные отсутствуют
2254	2369	2370	данные отсутствуют	данные отсутствуют	данные отсутствуют	данные отсутствуют	данные отсутствуют
2255	2370	2371	данные отсутствуют	данные отсутствуют	данные отсутствуют	данные отсутствуют	данные отсутствуют
2256	2371	2372	данные отсутствуют	данные отсутствуют	данные отсутствуют	данные отсутствуют	данные отсутствуют
2257	2372	2373	данные отсутствуют	данные отсутствуют	данные отсутствуют	данные отсутствуют	данные отсутствуют
2258	2373	2374	данные отсутствуют	данные отсутствуют	данные отсутствуют	данные отсутствуют	данные отсутствуют
2259	2374	2375	данные отсутствуют	данные отсутствуют	данные отсутствуют	данные отсутствуют	данные отсутствуют
2260	2375	2376	данные отсутствуют	данные отсутствуют	данные отсутствуют	данные отсутствуют	данные отсутствуют
2261	2376	2377	данные отсутствуют	данные отсутствуют	данные отсутствуют	данные отсутствуют	данные отсутствуют
2262	2377	2378	данные отсутствуют	данные отсутствуют	данные отсутствуют	данные отсутствуют	данные отсутствуют
2263	2378	2379	данные отсутствуют	данные отсутствуют	данные отсутствуют	данные отсутствуют	данные отсутствуют
2264	2379	2380	данные отсутствуют	данные отсутствуют	данные отсутствуют	данные отсутствуют	данные отсутствуют
2265	2380	2381	данные отсутствуют	данные отсутствуют	данные отсутствуют	данные отсутствуют	данные отсутствуют

Государственный регистратор		ФГИС ЕГРН
полное наименование должности	подпись	инициалы, фамилия

М.П.

Выписка из Единого государственного реестра недвижимости об объекте недвижимости  
**Описание местоположения земельного участка**

<b>Земельный участок</b>			
(вид объекта недвижимости)			
Лист № ___ Раздела <b>3.1</b>	Всего листов раздела <b>3.1</b> : ___	Всего разделов: ___	Всего листов выписки: ___
<b>25.03.2020 № 99/2020/322139558</b>			
Кадастровый номер:		<b>52:35:0000000:817</b>	

Описание местоположения границ земельного участка							
Номер п/п	Номер точки		Дирекционный угол	Горизонтальное проложение, м	Описание закрепления на местности	Кадастровые номера смежных участков	Сведения об адресах правообладателей смежных земельных участков
	начальная	конечная					
1	2	3	4	5	6	7	8
2266	2381	2382	данные отсутствуют	данные отсутствуют	данные отсутствуют	данные отсутствуют	данные отсутствуют
2267	2382	2383	данные отсутствуют	данные отсутствуют	данные отсутствуют	данные отсутствуют	данные отсутствуют
2268	2383	2384	данные отсутствуют	данные отсутствуют	данные отсутствуют	данные отсутствуют	данные отсутствуют
2269	2384	2385	данные отсутствуют	данные отсутствуют	данные отсутствуют	данные отсутствуют	данные отсутствуют
2270	2385	2386	данные отсутствуют	данные отсутствуют	данные отсутствуют	данные отсутствуют	данные отсутствуют
2271	2386	2387	данные отсутствуют	данные отсутствуют	данные отсутствуют	данные отсутствуют	данные отсутствуют
2272	2387	2388	данные отсутствуют	данные отсутствуют	данные отсутствуют	данные отсутствуют	данные отсутствуют
2273	2388	2389	данные отсутствуют	данные отсутствуют	данные отсутствуют	данные отсутствуют	данные отсутствуют
2274	2389	2390	данные отсутствуют	данные отсутствуют	данные отсутствуют	данные отсутствуют	данные отсутствуют
2275	2390	2391	данные отсутствуют	данные отсутствуют	данные отсутствуют	данные отсутствуют	данные отсутствуют
2276	2391	2392	данные отсутствуют	данные отсутствуют	данные отсутствуют	данные отсутствуют	данные отсутствуют
2277	2392	2393	данные отсутствуют	данные отсутствуют	данные отсутствуют	данные отсутствуют	данные отсутствуют
2278	2393	2394	данные отсутствуют	данные отсутствуют	данные отсутствуют	данные отсутствуют	данные отсутствуют
2279	2394	2395	данные отсутствуют	данные отсутствуют	данные отсутствуют	данные отсутствуют	данные отсутствуют
2280	2395	2396	данные отсутствуют	данные отсутствуют	данные отсутствуют	данные отсутствуют	данные отсутствуют



Государственный регистратор		ФГИС ЕГРН
полное наименование должности	подпись	инициалы, фамилия

М.П.

Выписка из Единого государственного реестра недвижимости об объекте недвижимости  
**Описание местоположения земельного участка**

<b>Земельный участок</b>			
(вид объекта недвижимости)			
Лист № ___ Раздела <b>3.1</b>	Всего листов раздела <b>3.1</b> : ___	Всего разделов: ___	Всего листов выписки: ___
<b>25.03.2020 № 99/2020/322139558</b>			
Кадастровый номер:		<b>52:35:0000000:817</b>	

Описание местоположения границ земельного участка							
Номер п/п	Номер точки		Дирекционный угол	Горизонтальное проложение, м	Описание закрепления на местности	Кадастровые номера смежных участков	Сведения об адресах правообладателей смежных земельных участков
	начальная	конечная					
1	2	3	4	5	6	7	8
2281	2396	2397	данные отсутствуют	данные отсутствуют	данные отсутствуют	данные отсутствуют	данные отсутствуют
2282	2397	2398	данные отсутствуют	данные отсутствуют	данные отсутствуют	данные отсутствуют	данные отсутствуют
2283	2398	2399	данные отсутствуют	данные отсутствуют	данные отсутствуют	данные отсутствуют	данные отсутствуют
2284	2399	2400	данные отсутствуют	данные отсутствуют	данные отсутствуют	данные отсутствуют	данные отсутствуют
2285	2400	2401	данные отсутствуют	данные отсутствуют	данные отсутствуют	данные отсутствуют	данные отсутствуют
2286	2401	2402	данные отсутствуют	данные отсутствуют	данные отсутствуют	данные отсутствуют	данные отсутствуют
2287	2402	2403	данные отсутствуют	данные отсутствуют	данные отсутствуют	данные отсутствуют	данные отсутствуют
2288	2403	2327	данные отсутствуют	данные отсутствуют	данные отсутствуют	данные отсутствуют	данные отсутствуют
2289	2405	2406	данные отсутствуют	данные отсутствуют	данные отсутствуют	данные отсутствуют	данные отсутствуют
2290	2406	2407	данные отсутствуют	данные отсутствуют	данные отсутствуют	данные отсутствуют	данные отсутствуют
2291	2407	2408	данные отсутствуют	данные отсутствуют	данные отсутствуют	данные отсутствуют	данные отсутствуют
2292	2408	2405	данные отсутствуют	данные отсутствуют	данные отсутствуют	данные отсутствуют	данные отсутствуют
2293	2410	2411	данные отсутствуют	данные отсутствуют	данные отсутствуют	данные отсутствуют	данные отсутствуют
2294	2411	2412	данные отсутствуют	данные отсутствуют	данные отсутствуют	данные отсутствуют	данные отсутствуют
2295	2412	2413	данные отсутствуют	данные отсутствуют	данные отсутствуют	данные отсутствуют	данные отсутствуют

Государственный регистратор		ФГИС ЕГРН
полное наименование должности	подпись	инициалы, фамилия

М.П.

Выписка из Единого государственного реестра недвижимости об объекте недвижимости  
**Описание местоположения земельного участка**

<b>Земельный участок</b>			
(вид объекта недвижимости)			
Лист № ___ Раздела <b>3.1</b>	Всего листов раздела <b>3.1</b> : ___	Всего разделов: ___	Всего листов выписки: ___
<b>25.03.2020 № 99/2020/322139558</b>			
Кадастровый номер:		<b>52:35:0000000:817</b>	

Описание местоположения границ земельного участка							
Номер п/п	Номер точки		Дирекционный угол	Горизонтальное проложение, м	Описание закрепления на местности	Кадастровые номера смежных участков	Сведения об адресах правообладателей смежных земельных участков
	начальная	конечная					
1	2	3	4	5	6	7	8
2296	2413	2410	данные отсутствуют	данные отсутствуют	данные отсутствуют	данные отсутствуют	данные отсутствуют
2297	2415	2416	данные отсутствуют	данные отсутствуют	данные отсутствуют	данные отсутствуют	данные отсутствуют
2298	2416	2417	данные отсутствуют	данные отсутствуют	данные отсутствуют	данные отсутствуют	данные отсутствуют
2299	2417	2418	данные отсутствуют	данные отсутствуют	данные отсутствуют	данные отсутствуют	данные отсутствуют
2300	2418	2419	данные отсутствуют	данные отсутствуют	данные отсутствуют	данные отсутствуют	данные отсутствуют
2301	2419	2420	данные отсутствуют	данные отсутствуют	данные отсутствуют	данные отсутствуют	данные отсутствуют
2302	2420	2421	данные отсутствуют	данные отсутствуют	данные отсутствуют	данные отсутствуют	данные отсутствуют
2303	2421	2422	данные отсутствуют	данные отсутствуют	данные отсутствуют	данные отсутствуют	данные отсутствуют
2304	2422	2423	данные отсутствуют	данные отсутствуют	данные отсутствуют	данные отсутствуют	данные отсутствуют
2305	2423	2424	данные отсутствуют	данные отсутствуют	данные отсутствуют	данные отсутствуют	данные отсутствуют
2306	2424	2425	данные отсутствуют	данные отсутствуют	данные отсутствуют	данные отсутствуют	данные отсутствуют
2307	2425	2426	данные отсутствуют	данные отсутствуют	данные отсутствуют	данные отсутствуют	данные отсутствуют
2308	2426	2427	данные отсутствуют	данные отсутствуют	данные отсутствуют	данные отсутствуют	данные отсутствуют
2309	2427	2428	данные отсутствуют	данные отсутствуют	данные отсутствуют	данные отсутствуют	данные отсутствуют
2310	2428	2429	данные отсутствуют	данные отсутствуют	данные отсутствуют	данные отсутствуют	данные отсутствуют

Государственный регистратор		ФГИС ЕГРН
полное наименование должности	подпись	инициалы, фамилия

М.П.

Выписка из Единого государственного реестра недвижимости об объекте недвижимости  
**Описание местоположения земельного участка**

<b>Земельный участок</b>			
(вид объекта недвижимости)			
Лист № ___ Раздела <b>3.1</b>	Всего листов раздела <b>3.1</b> : ___	Всего разделов: ___	Всего листов выписки: ___
<b>25.03.2020 № 99/2020/322139558</b>			
Кадастровый номер:		<b>52:35:0000000:817</b>	

Описание местоположения границ земельного участка							
Номер п/п	Номер точки		Дирекционный угол	Горизонтальное проложение, м	Описание закрепления на местности	Кадастровые номера смежных участков	Сведения об адресах правообладателей смежных земельных участков
	начальная	конечная					
1	2	3	4	5	6	7	8
2311	2429	2430	данные отсутствуют	данные отсутствуют	данные отсутствуют	данные отсутствуют	данные отсутствуют
2312	2430	2431	данные отсутствуют	данные отсутствуют	данные отсутствуют	данные отсутствуют	данные отсутствуют
2313	2431	2432	данные отсутствуют	данные отсутствуют	данные отсутствуют	данные отсутствуют	данные отсутствуют
2314	2432	2433	данные отсутствуют	данные отсутствуют	данные отсутствуют	данные отсутствуют	данные отсутствуют
2315	2433	2434	данные отсутствуют	данные отсутствуют	данные отсутствуют	данные отсутствуют	данные отсутствуют
2316	2434	2435	данные отсутствуют	данные отсутствуют	данные отсутствуют	данные отсутствуют	данные отсутствуют
2317	2435	2436	данные отсутствуют	данные отсутствуют	данные отсутствуют	данные отсутствуют	данные отсутствуют
2318	2436	2437	данные отсутствуют	данные отсутствуют	данные отсутствуют	данные отсутствуют	данные отсутствуют
2319	2437	2438	данные отсутствуют	данные отсутствуют	данные отсутствуют	данные отсутствуют	данные отсутствуют
2320	2438	2439	данные отсутствуют	данные отсутствуют	данные отсутствуют	данные отсутствуют	данные отсутствуют
2321	2439	2440	данные отсутствуют	данные отсутствуют	данные отсутствуют	данные отсутствуют	данные отсутствуют
2322	2440	2441	данные отсутствуют	данные отсутствуют	данные отсутствуют	данные отсутствуют	данные отсутствуют
2323	2441	2442	данные отсутствуют	данные отсутствуют	данные отсутствуют	данные отсутствуют	данные отсутствуют
2324	2442	2443	данные отсутствуют	данные отсутствуют	данные отсутствуют	данные отсутствуют	данные отсутствуют
2325	2443	2444	данные отсутствуют	данные отсутствуют	данные отсутствуют	данные отсутствуют	данные отсутствуют

Государственный регистратор		ФГИС ЕГРН
полное наименование должности	подпись	инициалы, фамилия

М.П.

Выписка из Единого государственного реестра недвижимости об объекте недвижимости  
**Описание местоположения земельного участка**

<b>Земельный участок</b>			
(вид объекта недвижимости)			
Лист № ___ Раздела <b>3.1</b>	Всего листов раздела <b>3.1</b> : ___	Всего разделов: ___	Всего листов выписки: ___
<b>25.03.2020 № 99/2020/322139558</b>			
Кадастровый номер:		<b>52:35:0000000:817</b>	

Описание местоположения границ земельного участка							
Номер п/п	Номер точки		Дирекционный угол	Горизонтальное проложение, м	Описание закрепления на местности	Кадастровые номера смежных участков	Сведения об адресах правообладателей смежных земельных участков
	начальная	конечная					
1	2	3	4	5	6	7	8
2326	2444	2445	данные отсутствуют	данные отсутствуют	данные отсутствуют	данные отсутствуют	данные отсутствуют
2327	2445	2446	данные отсутствуют	данные отсутствуют	данные отсутствуют	данные отсутствуют	данные отсутствуют
2328	2446	2447	данные отсутствуют	данные отсутствуют	данные отсутствуют	данные отсутствуют	данные отсутствуют
2329	2447	2448	данные отсутствуют	данные отсутствуют	данные отсутствуют	данные отсутствуют	данные отсутствуют
2330	2448	2449	данные отсутствуют	данные отсутствуют	данные отсутствуют	данные отсутствуют	данные отсутствуют
2331	2449	2450	данные отсутствуют	данные отсутствуют	данные отсутствуют	данные отсутствуют	данные отсутствуют
2332	2450	2451	данные отсутствуют	данные отсутствуют	данные отсутствуют	данные отсутствуют	данные отсутствуют
2333	2451	2452	данные отсутствуют	данные отсутствуют	данные отсутствуют	данные отсутствуют	данные отсутствуют
2334	2452	2453	данные отсутствуют	данные отсутствуют	данные отсутствуют	данные отсутствуют	данные отсутствуют
2335	2453	2454	данные отсутствуют	данные отсутствуют	данные отсутствуют	данные отсутствуют	данные отсутствуют
2336	2454	2455	данные отсутствуют	данные отсутствуют	данные отсутствуют	данные отсутствуют	данные отсутствуют
2337	2455	2456	данные отсутствуют	данные отсутствуют	данные отсутствуют	данные отсутствуют	данные отсутствуют
2338	2456	2457	данные отсутствуют	данные отсутствуют	данные отсутствуют	данные отсутствуют	данные отсутствуют
2339	2457	2458	данные отсутствуют	данные отсутствуют	данные отсутствуют	данные отсутствуют	данные отсутствуют
2340	2458	2459	данные отсутствуют	данные отсутствуют	данные отсутствуют	данные отсутствуют	данные отсутствуют



Государственный регистратор		ФГИС ЕГРН
полное наименование должности	подпись	инициалы, фамилия

М.П.

Выписка из Единого государственного реестра недвижимости об объекте недвижимости  
**Описание местоположения земельного участка**

<b>Земельный участок</b>			
(вид объекта недвижимости)			
Лист № ___ Раздела <b>3.1</b>	Всего листов раздела <b>3.1</b> : ___	Всего разделов: ___	Всего листов выписки: ___
<b>25.03.2020 № 99/2020/322139558</b>			
Кадастровый номер:		<b>52:35:0000000:817</b>	

Описание местоположения границ земельного участка							
Номер п/п	Номер точки		Дирекционный угол	Горизонтальное проложение, м	Описание закрепления на местности	Кадастровые номера смежных участков	Сведения об адресах правообладателей смежных земельных участков
	начальная	конечная					
1	2	3	4	5	6	7	8
2341	2459	2460	данные отсутствуют	данные отсутствуют	данные отсутствуют	данные отсутствуют	данные отсутствуют
2342	2460	2461	данные отсутствуют	данные отсутствуют	данные отсутствуют	данные отсутствуют	данные отсутствуют
2343	2461	2462	данные отсутствуют	данные отсутствуют	данные отсутствуют	данные отсутствуют	данные отсутствуют
2344	2462	2463	данные отсутствуют	данные отсутствуют	данные отсутствуют	данные отсутствуют	данные отсутствуют
2345	2463	2464	данные отсутствуют	данные отсутствуют	данные отсутствуют	данные отсутствуют	данные отсутствуют
2346	2464	2465	данные отсутствуют	данные отсутствуют	данные отсутствуют	данные отсутствуют	данные отсутствуют
2347	2465	2466	данные отсутствуют	данные отсутствуют	данные отсутствуют	данные отсутствуют	данные отсутствуют
2348	2466	2467	данные отсутствуют	данные отсутствуют	данные отсутствуют	данные отсутствуют	данные отсутствуют
2349	2467	2468	данные отсутствуют	данные отсутствуют	данные отсутствуют	данные отсутствуют	данные отсутствуют
2350	2468	2469	данные отсутствуют	данные отсутствуют	данные отсутствуют	данные отсутствуют	данные отсутствуют
2351	2469	2470	данные отсутствуют	данные отсутствуют	данные отсутствуют	данные отсутствуют	данные отсутствуют
2352	2470	2471	данные отсутствуют	данные отсутствуют	данные отсутствуют	данные отсутствуют	данные отсутствуют
2353	2471	2472	данные отсутствуют	данные отсутствуют	данные отсутствуют	данные отсутствуют	данные отсутствуют
2354	2472	2473	данные отсутствуют	данные отсутствуют	данные отсутствуют	данные отсутствуют	данные отсутствуют
2355	2473	2474	данные отсутствуют	данные отсутствуют	данные отсутствуют	данные отсутствуют	данные отсутствуют

Государственный регистратор		ФГИС ЕГРН
полное наименование должности	подпись	инициалы, фамилия

М.П.

Выписка из Единого государственного реестра недвижимости об объекте недвижимости  
**Описание местоположения земельного участка**

<b>Земельный участок</b>			
(вид объекта недвижимости)			
Лист № ___ Раздела <b>3.1</b>	Всего листов раздела <b>3.1</b> : ___	Всего разделов: ___	Всего листов выписки: ___
<b>25.03.2020 № 99/2020/322139558</b>			
Кадастровый номер:		<b>52:35:0000000:817</b>	

Описание местоположения границ земельного участка							
Номер п/п	Номер точки		Дирекционный угол	Горизонтальное проложение, м	Описание закрепления на местности	Кадастровые номера смежных участков	Сведения об адресах правообладателей смежных земельных участков
	начальная	конечная					
1	2	3	4	5	6	7	8
2356	2474	2475	данные отсутствуют	данные отсутствуют	данные отсутствуют	данные отсутствуют	данные отсутствуют
2357	2475	2476	данные отсутствуют	данные отсутствуют	данные отсутствуют	данные отсутствуют	данные отсутствуют
2358	2476	2477	данные отсутствуют	данные отсутствуют	данные отсутствуют	данные отсутствуют	данные отсутствуют
2359	2477	2478	данные отсутствуют	данные отсутствуют	данные отсутствуют	данные отсутствуют	данные отсутствуют
2360	2478	2479	данные отсутствуют	данные отсутствуют	данные отсутствуют	данные отсутствуют	данные отсутствуют
2361	2479	2480	данные отсутствуют	данные отсутствуют	данные отсутствуют	данные отсутствуют	данные отсутствуют
2362	2480	2481	данные отсутствуют	данные отсутствуют	данные отсутствуют	данные отсутствуют	данные отсутствуют
2363	2481	2482	данные отсутствуют	данные отсутствуют	данные отсутствуют	данные отсутствуют	данные отсутствуют
2364	2482	2483	данные отсутствуют	данные отсутствуют	данные отсутствуют	данные отсутствуют	данные отсутствуют
2365	2483	2415	данные отсутствуют	данные отсутствуют	данные отсутствуют	данные отсутствуют	данные отсутствуют
2366	2485	2486	данные отсутствуют	данные отсутствуют	данные отсутствуют	данные отсутствуют	данные отсутствуют
2367	2486	2487	данные отсутствуют	данные отсутствуют	данные отсутствуют	данные отсутствуют	данные отсутствуют
2368	2487	2488	данные отсутствуют	данные отсутствуют	данные отсутствуют	данные отсутствуют	данные отсутствуют
2369	2488	2485	данные отсутствуют	данные отсутствуют	данные отсутствуют	данные отсутствуют	данные отсутствуют
2370	2490	2491	данные отсутствуют	данные отсутствуют	данные отсутствуют	данные отсутствуют	данные отсутствуют

Государственный регистратор		ФГИС ЕГРН
полное наименование должности	подпись	инициалы, фамилия

М.П.

Выписка из Единого государственного реестра недвижимости об объекте недвижимости  
**Описание местоположения земельного участка**

<b>Земельный участок</b>			
(вид объекта недвижимости)			
Лист № ___ Раздела <b>3.1</b>	Всего листов раздела <b>3.1</b> : ___	Всего разделов: ___	Всего листов выписки: ___
<b>25.03.2020 № 99/2020/322139558</b>			
Кадастровый номер:		<b>52:35:0000000:817</b>	

Описание местоположения границ земельного участка							
Номер п/п	Номер точки		Дирекционный угол	Горизонтальное проложение, м	Описание закрепления на местности	Кадастровые номера смежных участков	Сведения об адресах правообладателей смежных земельных участков
	начальная	конечная					
1	2	3	4	5	6	7	8
2371	2491	2492	данные отсутствуют	данные отсутствуют	данные отсутствуют	данные отсутствуют	данные отсутствуют
2372	2492	2493	данные отсутствуют	данные отсутствуют	данные отсутствуют	данные отсутствуют	данные отсутствуют
2373	2493	2494	данные отсутствуют	данные отсутствуют	данные отсутствуют	данные отсутствуют	данные отсутствуют
2374	2494	2495	данные отсутствуют	данные отсутствуют	данные отсутствуют	данные отсутствуют	данные отсутствуют
2375	2495	2496	данные отсутствуют	данные отсутствуют	данные отсутствуют	данные отсутствуют	данные отсутствуют
2376	2496	2497	данные отсутствуют	данные отсутствуют	данные отсутствуют	данные отсутствуют	данные отсутствуют
2377	2497	2498	данные отсутствуют	данные отсутствуют	данные отсутствуют	данные отсутствуют	данные отсутствуют
2378	2498	2499	данные отсутствуют	данные отсутствуют	данные отсутствуют	данные отсутствуют	данные отсутствуют
2379	2499	2500	данные отсутствуют	данные отсутствуют	данные отсутствуют	данные отсутствуют	данные отсутствуют
2380	2500	2501	данные отсутствуют	данные отсутствуют	данные отсутствуют	данные отсутствуют	данные отсутствуют
2381	2501	2502	данные отсутствуют	данные отсутствуют	данные отсутствуют	данные отсутствуют	данные отсутствуют
2382	2502	2503	данные отсутствуют	данные отсутствуют	данные отсутствуют	данные отсутствуют	данные отсутствуют
2383	2503	2504	данные отсутствуют	данные отсутствуют	данные отсутствуют	данные отсутствуют	данные отсутствуют
2384	2504	2505	данные отсутствуют	данные отсутствуют	данные отсутствуют	данные отсутствуют	данные отсутствуют
2385	2505	2506	данные отсутствуют	данные отсутствуют	данные отсутствуют	данные отсутствуют	данные отсутствуют

Государственный регистратор		ФГИС ЕГРН
полное наименование должности	подпись	инициалы, фамилия

М.П.

Выписка из Единого государственного реестра недвижимости об объекте недвижимости  
**Описание местоположения земельного участка**

<b>Земельный участок</b>			
(вид объекта недвижимости)			
Лист № ___ Раздела <b>3.1</b>	Всего листов раздела <b>3.1</b> : ___	Всего разделов: ___	Всего листов выписки: ___
<b>25.03.2020 № 99/2020/322139558</b>			
Кадастровый номер:		<b>52:35:0000000:817</b>	

Описание местоположения границ земельного участка							
Номер п/п	Номер точки		Дирекционный угол	Горизонтальное проложение, м	Описание закрепления на местности	Кадастровые номера смежных участков	Сведения об адресах правообладателей смежных земельных участков
	начальная	конечная					
1	2	3	4	5	6	7	8
2386	2506	2507	данные отсутствуют	данные отсутствуют	данные отсутствуют	данные отсутствуют	данные отсутствуют
2387	2507	2508	данные отсутствуют	данные отсутствуют	данные отсутствуют	данные отсутствуют	данные отсутствуют
2388	2508	2509	данные отсутствуют	данные отсутствуют	данные отсутствуют	данные отсутствуют	данные отсутствуют
2389	2509	2510	данные отсутствуют	данные отсутствуют	данные отсутствуют	данные отсутствуют	данные отсутствуют
2390	2510	2511	данные отсутствуют	данные отсутствуют	данные отсутствуют	данные отсутствуют	данные отсутствуют
2391	2511	2512	данные отсутствуют	данные отсутствуют	данные отсутствуют	данные отсутствуют	данные отсутствуют
2392	2512	2513	данные отсутствуют	данные отсутствуют	данные отсутствуют	данные отсутствуют	данные отсутствуют
2393	2513	2514	данные отсутствуют	данные отсутствуют	данные отсутствуют	данные отсутствуют	данные отсутствуют
2394	2514	2515	данные отсутствуют	данные отсутствуют	данные отсутствуют	данные отсутствуют	данные отсутствуют
2395	2515	2516	данные отсутствуют	данные отсутствуют	данные отсутствуют	данные отсутствуют	данные отсутствуют
2396	2516	2517	данные отсутствуют	данные отсутствуют	данные отсутствуют	данные отсутствуют	данные отсутствуют
2397	2517	2518	данные отсутствуют	данные отсутствуют	данные отсутствуют	данные отсутствуют	данные отсутствуют
2398	2518	2519	данные отсутствуют	данные отсутствуют	данные отсутствуют	данные отсутствуют	данные отсутствуют
2399	2519	2520	данные отсутствуют	данные отсутствуют	данные отсутствуют	данные отсутствуют	данные отсутствуют
2400	2520	2521	данные отсутствуют	данные отсутствуют	данные отсутствуют	данные отсутствуют	данные отсутствуют



Государственный регистратор		ФГИС ЕГРН
полное наименование должности	подпись	инициалы, фамилия

М.П.

Выписка из Единого государственного реестра недвижимости об объекте недвижимости  
**Описание местоположения земельного участка**

<b>Земельный участок</b>			
(вид объекта недвижимости)			
Лист № ___ Раздела <b>3.1</b>	Всего листов раздела <b>3.1</b> : ___	Всего разделов: ___	Всего листов выписки: ___
<b>25.03.2020 № 99/2020/322139558</b>			
Кадастровый номер:		<b>52:35:0000000:817</b>	

Описание местоположения границ земельного участка							
Номер п/п	Номер точки		Дирекционный угол	Горизонтальное проложение, м	Описание закрепления на местности	Кадастровые номера смежных участков	Сведения об адресах правообладателей смежных земельных участков
	начальная	конечная					
1	2	3	4	5	6	7	8
2401	2521	2522	данные отсутствуют	данные отсутствуют	данные отсутствуют	данные отсутствуют	данные отсутствуют
2402	2522	2523	данные отсутствуют	данные отсутствуют	данные отсутствуют	данные отсутствуют	данные отсутствуют
2403	2523	2524	данные отсутствуют	данные отсутствуют	данные отсутствуют	данные отсутствуют	данные отсутствуют
2404	2524	2525	данные отсутствуют	данные отсутствуют	данные отсутствуют	данные отсутствуют	данные отсутствуют
2405	2525	2526	данные отсутствуют	данные отсутствуют	данные отсутствуют	данные отсутствуют	данные отсутствуют
2406	2526	2527	данные отсутствуют	данные отсутствуют	данные отсутствуют	данные отсутствуют	данные отсутствуют
2407	2527	2528	данные отсутствуют	данные отсутствуют	данные отсутствуют	данные отсутствуют	данные отсутствуют
2408	2528	2529	данные отсутствуют	данные отсутствуют	данные отсутствуют	данные отсутствуют	данные отсутствуют
2409	2529	2530	данные отсутствуют	данные отсутствуют	данные отсутствуют	данные отсутствуют	данные отсутствуют
2410	2530	2531	данные отсутствуют	данные отсутствуют	данные отсутствуют	данные отсутствуют	данные отсутствуют
2411	2531	2532	данные отсутствуют	данные отсутствуют	данные отсутствуют	данные отсутствуют	данные отсутствуют
2412	2532	2533	данные отсутствуют	данные отсутствуют	данные отсутствуют	данные отсутствуют	данные отсутствуют
2413	2533	2534	данные отсутствуют	данные отсутствуют	данные отсутствуют	данные отсутствуют	данные отсутствуют
2414	2534	2535	данные отсутствуют	данные отсутствуют	данные отсутствуют	данные отсутствуют	данные отсутствуют
2415	2535	2536	данные отсутствуют	данные отсутствуют	данные отсутствуют	данные отсутствуют	данные отсутствуют

Государственный регистратор		ФГИС ЕГРН
полное наименование должности	подпись	инициалы, фамилия

М.П.

Выписка из Единого государственного реестра недвижимости об объекте недвижимости  
**Описание местоположения земельного участка**

<b>Земельный участок</b>			
(вид объекта недвижимости)			
Лист № ___ Раздела <b>3.1</b>	Всего листов раздела <b>3.1</b> : ___	Всего разделов: ___	Всего листов выписки: ___
<b>25.03.2020 № 99/2020/322139558</b>			
Кадастровый номер:		<b>52:35:0000000:817</b>	

Описание местоположения границ земельного участка							
Номер п/п	Номер точки		Дирекционный угол	Горизонтальное проложение, м	Описание закрепления на местности	Кадастровые номера смежных участков	Сведения об адресах правообладателей смежных земельных участков
	начальная	конечная					
1	2	3	4	5	6	7	8
2416	2536	2537	данные отсутствуют	данные отсутствуют	данные отсутствуют	данные отсутствуют	данные отсутствуют
2417	2537	2538	данные отсутствуют	данные отсутствуют	данные отсутствуют	данные отсутствуют	данные отсутствуют
2418	2538	2539	данные отсутствуют	данные отсутствуют	данные отсутствуют	данные отсутствуют	данные отсутствуют
2419	2539	2540	данные отсутствуют	данные отсутствуют	данные отсутствуют	данные отсутствуют	данные отсутствуют
2420	2540	2541	данные отсутствуют	данные отсутствуют	данные отсутствуют	данные отсутствуют	данные отсутствуют
2421	2541	2542	данные отсутствуют	данные отсутствуют	данные отсутствуют	данные отсутствуют	данные отсутствуют
2422	2542	2543	данные отсутствуют	данные отсутствуют	данные отсутствуют	данные отсутствуют	данные отсутствуют
2423	2543	2544	данные отсутствуют	данные отсутствуют	данные отсутствуют	данные отсутствуют	данные отсутствуют
2424	2544	2545	данные отсутствуют	данные отсутствуют	данные отсутствуют	данные отсутствуют	данные отсутствуют
2425	2545	2546	данные отсутствуют	данные отсутствуют	данные отсутствуют	данные отсутствуют	данные отсутствуют
2426	2546	2547	данные отсутствуют	данные отсутствуют	данные отсутствуют	данные отсутствуют	данные отсутствуют
2427	2547	2548	данные отсутствуют	данные отсутствуют	данные отсутствуют	данные отсутствуют	данные отсутствуют
2428	2548	2549	данные отсутствуют	данные отсутствуют	данные отсутствуют	данные отсутствуют	данные отсутствуют
2429	2549	2550	данные отсутствуют	данные отсутствуют	данные отсутствуют	данные отсутствуют	данные отсутствуют
2430	2550	2551	данные отсутствуют	данные отсутствуют	данные отсутствуют	данные отсутствуют	данные отсутствуют

Государственный регистратор		ФГИС ЕГРН
полное наименование должности	подпись	инициалы, фамилия

М.П.

Выписка из Единого государственного реестра недвижимости об объекте недвижимости  
**Описание местоположения земельного участка**

<b>Земельный участок</b>			
(вид объекта недвижимости)			
Лист № ___ Раздела <b>3.1</b>	Всего листов раздела <b>3.1</b> : ___	Всего разделов: ___	Всего листов выписки: ___
<b>25.03.2020 № 99/2020/322139558</b>			
Кадастровый номер:		<b>52:35:0000000:817</b>	

Описание местоположения границ земельного участка							
Номер п/п	Номер точки		Дирекционный угол	Горизонтальное проложение, м	Описание закрепления на местности	Кадастровые номера смежных участков	Сведения об адресах правообладателей смежных земельных участков
	начальная	конечная					
1	2	3	4	5	6	7	8
2431	2551	2552	данные отсутствуют	данные отсутствуют	данные отсутствуют	данные отсутствуют	данные отсутствуют
2432	2552	2553	данные отсутствуют	данные отсутствуют	данные отсутствуют	данные отсутствуют	данные отсутствуют
2433	2553	2554	данные отсутствуют	данные отсутствуют	данные отсутствуют	данные отсутствуют	данные отсутствуют
2434	2554	2555	данные отсутствуют	данные отсутствуют	данные отсутствуют	данные отсутствуют	данные отсутствуют
2435	2555	2556	данные отсутствуют	данные отсутствуют	данные отсутствуют	данные отсутствуют	данные отсутствуют
2436	2556	2557	данные отсутствуют	данные отсутствуют	данные отсутствуют	данные отсутствуют	данные отсутствуют
2437	2557	2558	данные отсутствуют	данные отсутствуют	данные отсутствуют	данные отсутствуют	данные отсутствуют
2438	2558	2559	данные отсутствуют	данные отсутствуют	данные отсутствуют	данные отсутствуют	данные отсутствуют
2439	2559	2560	данные отсутствуют	данные отсутствуют	данные отсутствуют	данные отсутствуют	данные отсутствуют
2440	2560	2561	данные отсутствуют	данные отсутствуют	данные отсутствуют	данные отсутствуют	данные отсутствуют
2441	2561	2562	данные отсутствуют	данные отсутствуют	данные отсутствуют	данные отсутствуют	данные отсутствуют
2442	2562	2563	данные отсутствуют	данные отсутствуют	данные отсутствуют	данные отсутствуют	данные отсутствуют
2443	2563	2564	данные отсутствуют	данные отсутствуют	данные отсутствуют	данные отсутствуют	данные отсутствуют
2444	2564	2565	данные отсутствуют	данные отсутствуют	данные отсутствуют	данные отсутствуют	данные отсутствуют
2445	2565	2566	данные отсутствуют	данные отсутствуют	данные отсутствуют	данные отсутствуют	данные отсутствуют

Государственный регистратор		ФГИС ЕГРН
полное наименование должности	подпись	инициалы, фамилия

М.П.

Выписка из Единого государственного реестра недвижимости об объекте недвижимости  
**Описание местоположения земельного участка**

<b>Земельный участок</b>			
(вид объекта недвижимости)			
Лист № ___ Раздела <b>3.1</b>	Всего листов раздела <b>3.1</b> : ___	Всего разделов: ___	Всего листов выписки: ___
<b>25.03.2020 № 99/2020/322139558</b>			
Кадастровый номер:		<b>52:35:0000000:817</b>	

Описание местоположения границ земельного участка							
Номер п/п	Номер точки		Дирекционный угол	Горизонтальное проложение, м	Описание закрепления на местности	Кадастровые номера смежных участков	Сведения об адресах правообладателей смежных земельных участков
	начальная	конечная					
1	2	3	4	5	6	7	8
2446	2566	2567	данные отсутствуют	данные отсутствуют	данные отсутствуют	данные отсутствуют	данные отсутствуют
2447	2567	2568	данные отсутствуют	данные отсутствуют	данные отсутствуют	данные отсутствуют	данные отсутствуют
2448	2568	2569	данные отсутствуют	данные отсутствуют	данные отсутствуют	данные отсутствуют	данные отсутствуют
2449	2569	2570	данные отсутствуют	данные отсутствуют	данные отсутствуют	данные отсутствуют	данные отсутствуют
2450	2570	2571	данные отсутствуют	данные отсутствуют	данные отсутствуют	данные отсутствуют	данные отсутствуют
2451	2571	2572	данные отсутствуют	данные отсутствуют	данные отсутствуют	данные отсутствуют	данные отсутствуют
2452	2572	2573	данные отсутствуют	данные отсутствуют	данные отсутствуют	данные отсутствуют	данные отсутствуют
2453	2573	2574	данные отсутствуют	данные отсутствуют	данные отсутствуют	данные отсутствуют	данные отсутствуют
2454	2574	2575	данные отсутствуют	данные отсутствуют	данные отсутствуют	данные отсутствуют	данные отсутствуют
2455	2575	2576	данные отсутствуют	данные отсутствуют	данные отсутствуют	данные отсутствуют	данные отсутствуют
2456	2576	2577	данные отсутствуют	данные отсутствуют	данные отсутствуют	данные отсутствуют	данные отсутствуют
2457	2577	2578	данные отсутствуют	данные отсутствуют	данные отсутствуют	данные отсутствуют	данные отсутствуют
2458	2578	2579	данные отсутствуют	данные отсутствуют	данные отсутствуют	данные отсутствуют	данные отсутствуют
2459	2579	2580	данные отсутствуют	данные отсутствуют	данные отсутствуют	данные отсутствуют	данные отсутствуют
2460	2580	2581	данные отсутствуют	данные отсутствуют	данные отсутствуют	данные отсутствуют	данные отсутствуют



Государственный регистратор		ФГИС ЕГРН
полное наименование должности	подпись	инициалы, фамилия

М.П.

Выписка из Единого государственного реестра недвижимости об объекте недвижимости  
**Описание местоположения земельного участка**

<b>Земельный участок</b>			
(вид объекта недвижимости)			
Лист № ___ Раздела <b>3.1</b>	Всего листов раздела <b>3.1</b> : ___	Всего разделов: ___	Всего листов выписки: ___
<b>25.03.2020 № 99/2020/322139558</b>			
Кадастровый номер:		<b>52:35:0000000:817</b>	

Описание местоположения границ земельного участка							
Номер п/п	Номер точки		Дирекционный угол	Горизонтальное проложение, м	Описание закрепления на местности	Кадастровые номера смежных участков	Сведения об адресах правообладателей смежных земельных участков
	начальная	конечная					
1	2	3	4	5	6	7	8
2461	2581	2582	данные отсутствуют	данные отсутствуют	данные отсутствуют	данные отсутствуют	данные отсутствуют
2462	2582	2583	данные отсутствуют	данные отсутствуют	данные отсутствуют	данные отсутствуют	данные отсутствуют
2463	2583	2584	данные отсутствуют	данные отсутствуют	данные отсутствуют	данные отсутствуют	данные отсутствуют
2464	2584	2585	данные отсутствуют	данные отсутствуют	данные отсутствуют	данные отсутствуют	данные отсутствуют
2465	2585	2586	данные отсутствуют	данные отсутствуют	данные отсутствуют	данные отсутствуют	данные отсутствуют
2466	2586	2587	данные отсутствуют	данные отсутствуют	данные отсутствуют	данные отсутствуют	данные отсутствуют
2467	2587	2588	данные отсутствуют	данные отсутствуют	данные отсутствуют	данные отсутствуют	данные отсутствуют
2468	2588	2589	данные отсутствуют	данные отсутствуют	данные отсутствуют	данные отсутствуют	данные отсутствуют
2469	2589	2590	данные отсутствуют	данные отсутствуют	данные отсутствуют	данные отсутствуют	данные отсутствуют
2470	2590	2591	данные отсутствуют	данные отсутствуют	данные отсутствуют	данные отсутствуют	данные отсутствуют
2471	2591	2592	данные отсутствуют	данные отсутствуют	данные отсутствуют	данные отсутствуют	данные отсутствуют
2472	2592	2593	данные отсутствуют	данные отсутствуют	данные отсутствуют	данные отсутствуют	данные отсутствуют
2473	2593	2594	данные отсутствуют	данные отсутствуют	данные отсутствуют	данные отсутствуют	данные отсутствуют
2474	2594	2595	данные отсутствуют	данные отсутствуют	данные отсутствуют	данные отсутствуют	данные отсутствуют
2475	2595	2596	данные отсутствуют	данные отсутствуют	данные отсутствуют	данные отсутствуют	данные отсутствуют

Государственный регистратор		ФГИС ЕГРН
полное наименование должности	подпись	инициалы, фамилия

М.П.

Выписка из Единого государственного реестра недвижимости об объекте недвижимости  
**Описание местоположения земельного участка**

<b>Земельный участок</b>			
(вид объекта недвижимости)			
Лист № ___ Раздела <b>3.1</b>	Всего листов раздела <b>3.1</b> : ___	Всего разделов: ___	Всего листов выписки: ___
<b>25.03.2020 № 99/2020/322139558</b>			
Кадастровый номер:		<b>52:35:0000000:817</b>	

Описание местоположения границ земельного участка							
Номер п/п	Номер точки		Дирекционный угол	Горизонтальное проложение, м	Описание закрепления на местности	Кадастровые номера смежных участков	Сведения об адресах правообладателей смежных земельных участков
	начальная	конечная					
1	2	3	4	5	6	7	8
2476	2596	2597	данные отсутствуют	данные отсутствуют	данные отсутствуют	данные отсутствуют	данные отсутствуют
2477	2597	2598	данные отсутствуют	данные отсутствуют	данные отсутствуют	данные отсутствуют	данные отсутствуют
2478	2598	2599	данные отсутствуют	данные отсутствуют	данные отсутствуют	данные отсутствуют	данные отсутствуют
2479	2599	2600	данные отсутствуют	данные отсутствуют	данные отсутствуют	данные отсутствуют	данные отсутствуют
2480	2600	2601	данные отсутствуют	данные отсутствуют	данные отсутствуют	данные отсутствуют	данные отсутствуют
2481	2601	2602	данные отсутствуют	данные отсутствуют	данные отсутствуют	данные отсутствуют	данные отсутствуют
2482	2602	2603	данные отсутствуют	данные отсутствуют	данные отсутствуют	данные отсутствуют	данные отсутствуют
2483	2603	2604	данные отсутствуют	данные отсутствуют	данные отсутствуют	данные отсутствуют	данные отсутствуют
2484	2604	2605	данные отсутствуют	данные отсутствуют	данные отсутствуют	данные отсутствуют	данные отсутствуют
2485	2605	2606	данные отсутствуют	данные отсутствуют	данные отсутствуют	данные отсутствуют	данные отсутствуют
2486	2606	2607	данные отсутствуют	данные отсутствуют	данные отсутствуют	данные отсутствуют	данные отсутствуют
2487	2607	2608	данные отсутствуют	данные отсутствуют	данные отсутствуют	данные отсутствуют	данные отсутствуют
2488	2608	2609	данные отсутствуют	данные отсутствуют	данные отсутствуют	данные отсутствуют	данные отсутствуют
2489	2609	2610	данные отсутствуют	данные отсутствуют	данные отсутствуют	данные отсутствуют	данные отсутствуют
2490	2610	2611	данные отсутствуют	данные отсутствуют	данные отсутствуют	данные отсутствуют	данные отсутствуют

Государственный регистратор		ФГИС ЕГРН
полное наименование должности	подпись	инициалы, фамилия

М.П.

Выписка из Единого государственного реестра недвижимости об объекте недвижимости  
**Описание местоположения земельного участка**

<b>Земельный участок</b>			
(вид объекта недвижимости)			
Лист № ___ Раздела <b>3.1</b>	Всего листов раздела <b>3.1</b> : ___	Всего разделов: ___	Всего листов выписки: ___
<b>25.03.2020 № 99/2020/322139558</b>			
Кадастровый номер:		<b>52:35:0000000:817</b>	

Описание местоположения границ земельного участка							
Номер п/п	Номер точки		Дирекционный угол	Горизонтальное проложение, м	Описание закрепления на местности	Кадастровые номера смежных участков	Сведения об адресах правообладателей смежных земельных участков
	начальная	конечная					
1	2	3	4	5	6	7	8
2491	2611	2612	данные отсутствуют	данные отсутствуют	данные отсутствуют	данные отсутствуют	данные отсутствуют
2492	2612	2613	данные отсутствуют	данные отсутствуют	данные отсутствуют	данные отсутствуют	данные отсутствуют
2493	2613	2614	данные отсутствуют	данные отсутствуют	данные отсутствуют	данные отсутствуют	данные отсутствуют
2494	2614	2615	данные отсутствуют	данные отсутствуют	данные отсутствуют	данные отсутствуют	данные отсутствуют
2495	2615	2616	данные отсутствуют	данные отсутствуют	данные отсутствуют	данные отсутствуют	данные отсутствуют
2496	2616	2617	данные отсутствуют	данные отсутствуют	данные отсутствуют	данные отсутствуют	данные отсутствуют
2497	2617	2618	данные отсутствуют	данные отсутствуют	данные отсутствуют	данные отсутствуют	данные отсутствуют
2498	2618	2619	данные отсутствуют	данные отсутствуют	данные отсутствуют	данные отсутствуют	данные отсутствуют
2499	2619	2620	данные отсутствуют	данные отсутствуют	данные отсутствуют	данные отсутствуют	данные отсутствуют
2500	2620	2621	данные отсутствуют	данные отсутствуют	данные отсутствуют	данные отсутствуют	данные отсутствуют
2501	2621	2622	данные отсутствуют	данные отсутствуют	данные отсутствуют	данные отсутствуют	данные отсутствуют
2502	2622	2623	данные отсутствуют	данные отсутствуют	данные отсутствуют	данные отсутствуют	данные отсутствуют
2503	2623	2624	данные отсутствуют	данные отсутствуют	данные отсутствуют	данные отсутствуют	данные отсутствуют
2504	2624	2625	данные отсутствуют	данные отсутствуют	данные отсутствуют	данные отсутствуют	данные отсутствуют
2505	2625	2626	данные отсутствуют	данные отсутствуют	данные отсутствуют	данные отсутствуют	данные отсутствуют

Государственный регистратор		ФГИС ЕГРН
полное наименование должности	подпись	инициалы, фамилия

М.П.

Выписка из Единого государственного реестра недвижимости об объекте недвижимости  
**Описание местоположения земельного участка**

<b>Земельный участок</b>			
(вид объекта недвижимости)			
Лист № ___ Раздела <b>3.1</b>	Всего листов раздела <b>3.1</b> : ___	Всего разделов: ___	Всего листов выписки: ___
<b>25.03.2020 № 99/2020/322139558</b>			
Кадастровый номер:		<b>52:35:0000000:817</b>	

Описание местоположения границ земельного участка							
Номер п/п	Номер точки		Дирекционный угол	Горизонтальное проложение, м	Описание закрепления на местности	Кадастровые номера смежных участков	Сведения об адресах правообладателей смежных земельных участков
	начальная	конечная					
1	2	3	4	5	6	7	8
2506	2626	2627	данные отсутствуют	данные отсутствуют	данные отсутствуют	данные отсутствуют	данные отсутствуют
2507	2627	2628	данные отсутствуют	данные отсутствуют	данные отсутствуют	данные отсутствуют	данные отсутствуют
2508	2628	2629	данные отсутствуют	данные отсутствуют	данные отсутствуют	данные отсутствуют	данные отсутствуют
2509	2629	2630	данные отсутствуют	данные отсутствуют	данные отсутствуют	данные отсутствуют	данные отсутствуют
2510	2630	2631	данные отсутствуют	данные отсутствуют	данные отсутствуют	данные отсутствуют	данные отсутствуют
2511	2631	2632	данные отсутствуют	данные отсутствуют	данные отсутствуют	данные отсутствуют	данные отсутствуют
2512	2632	2633	данные отсутствуют	данные отсутствуют	данные отсутствуют	данные отсутствуют	данные отсутствуют
2513	2633	2634	данные отсутствуют	данные отсутствуют	данные отсутствуют	данные отсутствуют	данные отсутствуют
2514	2634	2635	данные отсутствуют	данные отсутствуют	данные отсутствуют	данные отсутствуют	данные отсутствуют
2515	2635	2636	данные отсутствуют	данные отсутствуют	данные отсутствуют	данные отсутствуют	данные отсутствуют
2516	2636	2637	данные отсутствуют	данные отсутствуют	данные отсутствуют	данные отсутствуют	данные отсутствуют
2517	2637	2638	данные отсутствуют	данные отсутствуют	данные отсутствуют	данные отсутствуют	данные отсутствуют
2518	2638	2639	данные отсутствуют	данные отсутствуют	данные отсутствуют	данные отсутствуют	данные отсутствуют
2519	2639	2640	данные отсутствуют	данные отсутствуют	данные отсутствуют	данные отсутствуют	данные отсутствуют
2520	2640	2641	данные отсутствуют	данные отсутствуют	данные отсутствуют	данные отсутствуют	данные отсутствуют



Государственный регистратор		ФГИС ЕГРН
полное наименование должности	подпись	инициалы, фамилия

М.П.

Выписка из Единого государственного реестра недвижимости об объекте недвижимости  
**Описание местоположения земельного участка**

<b>Земельный участок</b>			
(вид объекта недвижимости)			
Лист № ___ Раздела <b>3.1</b>	Всего листов раздела <b>3.1</b> : ___	Всего разделов: ___	Всего листов выписки: ___
<b>25.03.2020 № 99/2020/322139558</b>			
Кадастровый номер:		<b>52:35:0000000:817</b>	

Описание местоположения границ земельного участка							
Номер п/п	Номер точки		Дирекционный угол	Горизонтальное проложение, м	Описание закрепления на местности	Кадастровые номера смежных участков	Сведения об адресах правообладателей смежных земельных участков
	начальная	конечная					
1	2	3	4	5	6	7	8
2521	2641	2642	данные отсутствуют	данные отсутствуют	данные отсутствуют	данные отсутствуют	данные отсутствуют
2522	2642	2643	данные отсутствуют	данные отсутствуют	данные отсутствуют	данные отсутствуют	данные отсутствуют
2523	2643	2644	данные отсутствуют	данные отсутствуют	данные отсутствуют	данные отсутствуют	данные отсутствуют
2524	2644	2645	данные отсутствуют	данные отсутствуют	данные отсутствуют	данные отсутствуют	данные отсутствуют
2525	2645	2646	данные отсутствуют	данные отсутствуют	данные отсутствуют	данные отсутствуют	данные отсутствуют
2526	2646	2647	данные отсутствуют	данные отсутствуют	данные отсутствуют	данные отсутствуют	данные отсутствуют
2527	2647	2648	данные отсутствуют	данные отсутствуют	данные отсутствуют	данные отсутствуют	данные отсутствуют
2528	2648	2649	данные отсутствуют	данные отсутствуют	данные отсутствуют	данные отсутствуют	данные отсутствуют
2529	2649	2650	данные отсутствуют	данные отсутствуют	данные отсутствуют	данные отсутствуют	данные отсутствуют
2530	2650	2651	данные отсутствуют	данные отсутствуют	данные отсутствуют	данные отсутствуют	данные отсутствуют
2531	2651	2652	данные отсутствуют	данные отсутствуют	данные отсутствуют	данные отсутствуют	данные отсутствуют
2532	2652	2653	данные отсутствуют	данные отсутствуют	данные отсутствуют	данные отсутствуют	данные отсутствуют
2533	2653	2654	данные отсутствуют	данные отсутствуют	данные отсутствуют	данные отсутствуют	данные отсутствуют
2534	2654	2655	данные отсутствуют	данные отсутствуют	данные отсутствуют	данные отсутствуют	данные отсутствуют
2535	2655	2656	данные отсутствуют	данные отсутствуют	данные отсутствуют	данные отсутствуют	данные отсутствуют

Государственный регистратор		ФГИС ЕГРН
полное наименование должности	подпись	инициалы, фамилия

М.П.

Выписка из Единого государственного реестра недвижимости об объекте недвижимости  
**Описание местоположения земельного участка**

<b>Земельный участок</b>			
(вид объекта недвижимости)			
Лист № ___ Раздела <b>3.1</b>	Всего листов раздела <b>3.1</b> : ___	Всего разделов: ___	Всего листов выписки: ___
<b>25.03.2020 № 99/2020/322139558</b>			
Кадастровый номер:		<b>52:35:0000000:817</b>	

Описание местоположения границ земельного участка							
Номер п/п	Номер точки		Дирекционный угол	Горизонтальное проложение, м	Описание закрепления на местности	Кадастровые номера смежных участков	Сведения об адресах правообладателей смежных земельных участков
	начальная	конечная					
1	2	3	4	5	6	7	8
2536	2656	2490	данные отсутствуют	данные отсутствуют	данные отсутствуют	данные отсутствуют	данные отсутствуют
2537	2658	2659	данные отсутствуют	данные отсутствуют	данные отсутствуют	данные отсутствуют	данные отсутствуют
2538	2659	2660	данные отсутствуют	данные отсутствуют	данные отсутствуют	данные отсутствуют	данные отсутствуют
2539	2660	2661	данные отсутствуют	данные отсутствуют	данные отсутствуют	данные отсутствуют	данные отсутствуют
2540	2661	2662	данные отсутствуют	данные отсутствуют	данные отсутствуют	данные отсутствуют	данные отсутствуют
2541	2662	2663	данные отсутствуют	данные отсутствуют	данные отсутствуют	данные отсутствуют	данные отсутствуют
2542	2663	2664	данные отсутствуют	данные отсутствуют	данные отсутствуют	данные отсутствуют	данные отсутствуют
2543	2664	2665	данные отсутствуют	данные отсутствуют	данные отсутствуют	данные отсутствуют	данные отсутствуют
2544	2665	2666	данные отсутствуют	данные отсутствуют	данные отсутствуют	данные отсутствуют	данные отсутствуют
2545	2666	2667	данные отсутствуют	данные отсутствуют	данные отсутствуют	данные отсутствуют	данные отсутствуют
2546	2667	2668	данные отсутствуют	данные отсутствуют	данные отсутствуют	данные отсутствуют	данные отсутствуют
2547	2668	2669	данные отсутствуют	данные отсутствуют	данные отсутствуют	данные отсутствуют	данные отсутствуют
2548	2669	2670	данные отсутствуют	данные отсутствуют	данные отсутствуют	данные отсутствуют	данные отсутствуют
2549	2670	2671	данные отсутствуют	данные отсутствуют	данные отсутствуют	данные отсутствуют	данные отсутствуют
2550	2671	2672	данные отсутствуют	данные отсутствуют	данные отсутствуют	данные отсутствуют	данные отсутствуют

Государственный регистратор		ФГИС ЕГРН
полное наименование должности	подпись	инициалы, фамилия

М.П.

Выписка из Единого государственного реестра недвижимости об объекте недвижимости  
**Описание местоположения земельного участка**

<b>Земельный участок</b>			
(вид объекта недвижимости)			
Лист № ___ Раздела <b>3.1</b>	Всего листов раздела <b>3.1</b> : ___	Всего разделов: ___	Всего листов выписки: ___
<b>25.03.2020 № 99/2020/322139558</b>			
Кадастровый номер:		<b>52:35:0000000:817</b>	

Описание местоположения границ земельного участка							
Номер п/п	Номер точки		Дирекционный угол	Горизонтальное проложение, м	Описание закрепления на местности	Кадастровые номера смежных участков	Сведения об адресах правообладателей смежных земельных участков
	начальная	конечная					
1	2	3	4	5	6	7	8
2551	2672	2673	данные отсутствуют	данные отсутствуют	данные отсутствуют	данные отсутствуют	данные отсутствуют
2552	2673	2674	данные отсутствуют	данные отсутствуют	данные отсутствуют	данные отсутствуют	данные отсутствуют
2553	2674	2675	данные отсутствуют	данные отсутствуют	данные отсутствуют	данные отсутствуют	данные отсутствуют
2554	2675	2676	данные отсутствуют	данные отсутствуют	данные отсутствуют	данные отсутствуют	данные отсутствуют
2555	2676	2677	данные отсутствуют	данные отсутствуют	данные отсутствуют	данные отсутствуют	данные отсутствуют
2556	2677	2678	данные отсутствуют	данные отсутствуют	данные отсутствуют	данные отсутствуют	данные отсутствуют
2557	2678	2679	данные отсутствуют	данные отсутствуют	данные отсутствуют	данные отсутствуют	данные отсутствуют
2558	2679	2680	данные отсутствуют	данные отсутствуют	данные отсутствуют	данные отсутствуют	данные отсутствуют
2559	2680	2681	данные отсутствуют	данные отсутствуют	данные отсутствуют	данные отсутствуют	данные отсутствуют
2560	2681	2682	данные отсутствуют	данные отсутствуют	данные отсутствуют	данные отсутствуют	данные отсутствуют
2561	2682	2683	данные отсутствуют	данные отсутствуют	данные отсутствуют	данные отсутствуют	данные отсутствуют
2562	2683	2684	данные отсутствуют	данные отсутствуют	данные отсутствуют	данные отсутствуют	данные отсутствуют
2563	2684	2685	данные отсутствуют	данные отсутствуют	данные отсутствуют	данные отсутствуют	данные отсутствуют
2564	2685	2686	данные отсутствуют	данные отсутствуют	данные отсутствуют	данные отсутствуют	данные отсутствуют
2565	2686	2658	данные отсутствуют	данные отсутствуют	данные отсутствуют	данные отсутствуют	данные отсутствуют

Государственный регистратор		ФГИС ЕГРН
полное наименование должности	подпись	инициалы, фамилия

М.П.

Выписка из Единого государственного реестра недвижимости об объекте недвижимости  
**Описание местоположения земельного участка**

<b>Земельный участок</b>			
(вид объекта недвижимости)			
Лист № ___ Раздела <b>3.1</b>	Всего листов раздела <b>3.1</b> : ___	Всего разделов: ___	Всего листов выписки: ___
<b>25.03.2020 № 99/2020/322139558</b>			
Кадастровый номер:		<b>52:35:0000000:817</b>	

Описание местоположения границ земельного участка							
Номер п/п	Номер точки		Дирекционный угол	Горизонтальное проложение, м	Описание закрепления на местности	Кадастровые номера смежных участков	Сведения об адресах правообладателей смежных земельных участков
	начальная	конечная					
1	2	3	4	5	6	7	8
2566	2688	2689	данные отсутствуют	данные отсутствуют	данные отсутствуют	данные отсутствуют	данные отсутствуют
2567	2689	2690	данные отсутствуют	данные отсутствуют	данные отсутствуют	данные отсутствуют	данные отсутствуют
2568	2690	2691	данные отсутствуют	данные отсутствуют	данные отсутствуют	данные отсутствуют	данные отсутствуют
2569	2691	2692	данные отсутствуют	данные отсутствуют	данные отсутствуют	данные отсутствуют	данные отсутствуют
2570	2692	2693	данные отсутствуют	данные отсутствуют	данные отсутствуют	данные отсутствуют	данные отсутствуют
2571	2693	2694	данные отсутствуют	данные отсутствуют	данные отсутствуют	данные отсутствуют	данные отсутствуют
2572	2694	2695	данные отсутствуют	данные отсутствуют	данные отсутствуют	данные отсутствуют	данные отсутствуют
2573	2695	2696	данные отсутствуют	данные отсутствуют	данные отсутствуют	данные отсутствуют	данные отсутствуют
2574	2696	2697	данные отсутствуют	данные отсутствуют	данные отсутствуют	данные отсутствуют	данные отсутствуют
2575	2697	2698	данные отсутствуют	данные отсутствуют	данные отсутствуют	данные отсутствуют	данные отсутствуют
2576	2698	2699	данные отсутствуют	данные отсутствуют	данные отсутствуют	данные отсутствуют	данные отсутствуют
2577	2699	2700	данные отсутствуют	данные отсутствуют	данные отсутствуют	данные отсутствуют	данные отсутствуют
2578	2700	2701	данные отсутствуют	данные отсутствуют	данные отсутствуют	данные отсутствуют	данные отсутствуют
2579	2701	2702	данные отсутствуют	данные отсутствуют	данные отсутствуют	данные отсутствуют	данные отсутствуют
2580	2702	2703	данные отсутствуют	данные отсутствуют	данные отсутствуют	данные отсутствуют	данные отсутствуют



Государственный регистратор		ФГИС ЕГРН
полное наименование должности	подпись	инициалы, фамилия

М.П.

Выписка из Единого государственного реестра недвижимости об объекте недвижимости  
**Описание местоположения земельного участка**

<b>Земельный участок</b>			
(вид объекта недвижимости)			
Лист № ___ Раздела <b>3.1</b>	Всего листов раздела <b>3.1</b> : ___	Всего разделов: ___	Всего листов выписки: ___
<b>25.03.2020 № 99/2020/322139558</b>			
Кадастровый номер:		<b>52:35:0000000:817</b>	

Описание местоположения границ земельного участка							
Номер п/п	Номер точки		Дирекционный угол	Горизонтальное проложение, м	Описание закрепления на местности	Кадастровые номера смежных участков	Сведения об адресах правообладателей смежных земельных участков
	начальная	конечная					
1	2	3	4	5	6	7	8
2581	2703	2704	данные отсутствуют	данные отсутствуют	данные отсутствуют	данные отсутствуют	данные отсутствуют
2582	2704	2705	данные отсутствуют	данные отсутствуют	данные отсутствуют	данные отсутствуют	данные отсутствуют
2583	2705	2706	данные отсутствуют	данные отсутствуют	данные отсутствуют	данные отсутствуют	данные отсутствуют
2584	2706	2707	данные отсутствуют	данные отсутствуют	данные отсутствуют	данные отсутствуют	данные отсутствуют
2585	2707	2708	данные отсутствуют	данные отсутствуют	данные отсутствуют	данные отсутствуют	данные отсутствуют
2586	2708	2709	данные отсутствуют	данные отсутствуют	данные отсутствуют	данные отсутствуют	данные отсутствуют
2587	2709	2710	данные отсутствуют	данные отсутствуют	данные отсутствуют	данные отсутствуют	данные отсутствуют
2588	2710	2711	данные отсутствуют	данные отсутствуют	данные отсутствуют	данные отсутствуют	данные отсутствуют
2589	2711	2712	данные отсутствуют	данные отсутствуют	данные отсутствуют	данные отсутствуют	данные отсутствуют
2590	2712	2713	данные отсутствуют	данные отсутствуют	данные отсутствуют	данные отсутствуют	данные отсутствуют
2591	2713	2714	данные отсутствуют	данные отсутствуют	данные отсутствуют	данные отсутствуют	данные отсутствуют
2592	2714	2715	данные отсутствуют	данные отсутствуют	данные отсутствуют	данные отсутствуют	данные отсутствуют
2593	2715	2716	данные отсутствуют	данные отсутствуют	данные отсутствуют	данные отсутствуют	данные отсутствуют
2594	2716	2717	данные отсутствуют	данные отсутствуют	данные отсутствуют	данные отсутствуют	данные отсутствуют
2595	2717	2718	данные отсутствуют	данные отсутствуют	данные отсутствуют	данные отсутствуют	данные отсутствуют

Государственный регистратор		ФГИС ЕГРН
полное наименование должности	подпись	инициалы, фамилия

М.П.

Выписка из Единого государственного реестра недвижимости об объекте недвижимости  
**Описание местоположения земельного участка**

<b>Земельный участок</b>			
(вид объекта недвижимости)			
Лист № ___ Раздела <b>3.1</b>	Всего листов раздела <b>3.1</b> : ___	Всего разделов: ___	Всего листов выписки: ___
<b>25.03.2020 № 99/2020/322139558</b>			
Кадастровый номер:		<b>52:35:0000000:817</b>	

Описание местоположения границ земельного участка							
Номер п/п	Номер точки		Дирекционный угол	Горизонтальное проложение, м	Описание закрепления на местности	Кадастровые номера смежных участков	Сведения об адресах правообладателей смежных земельных участков
	начальная	конечная					
1	2	3	4	5	6	7	8
2596	2718	2719	данные отсутствуют	данные отсутствуют	данные отсутствуют	данные отсутствуют	данные отсутствуют
2597	2719	2720	данные отсутствуют	данные отсутствуют	данные отсутствуют	данные отсутствуют	данные отсутствуют
2598	2720	2721	данные отсутствуют	данные отсутствуют	данные отсутствуют	данные отсутствуют	данные отсутствуют
2599	2721	2722	данные отсутствуют	данные отсутствуют	данные отсутствуют	данные отсутствуют	данные отсутствуют
2600	2722	2723	данные отсутствуют	данные отсутствуют	данные отсутствуют	данные отсутствуют	данные отсутствуют
2601	2723	2724	данные отсутствуют	данные отсутствуют	данные отсутствуют	данные отсутствуют	данные отсутствуют
2602	2724	2725	данные отсутствуют	данные отсутствуют	данные отсутствуют	данные отсутствуют	данные отсутствуют
2603	2725	2726	данные отсутствуют	данные отсутствуют	данные отсутствуют	данные отсутствуют	данные отсутствуют
2604	2726	2727	данные отсутствуют	данные отсутствуют	данные отсутствуют	данные отсутствуют	данные отсутствуют
2605	2727	2728	данные отсутствуют	данные отсутствуют	данные отсутствуют	данные отсутствуют	данные отсутствуют
2606	2728	2729	данные отсутствуют	данные отсутствуют	данные отсутствуют	данные отсутствуют	данные отсутствуют
2607	2729	2730	данные отсутствуют	данные отсутствуют	данные отсутствуют	данные отсутствуют	данные отсутствуют
2608	2730	2731	данные отсутствуют	данные отсутствуют	данные отсутствуют	данные отсутствуют	данные отсутствуют
2609	2731	2732	данные отсутствуют	данные отсутствуют	данные отсутствуют	данные отсутствуют	данные отсутствуют
2610	2732	2733	данные отсутствуют	данные отсутствуют	данные отсутствуют	данные отсутствуют	данные отсутствуют

Государственный регистратор		ФГИС ЕГРН
полное наименование должности	подпись	инициалы, фамилия

М.П.

Выписка из Единого государственного реестра недвижимости об объекте недвижимости  
**Описание местоположения земельного участка**

<b>Земельный участок</b>			
(вид объекта недвижимости)			
Лист № ___ Раздела <b>3.1</b>	Всего листов раздела <b>3.1</b> : ___	Всего разделов: ___	Всего листов выписки: ___
<b>25.03.2020 № 99/2020/322139558</b>			
Кадастровый номер:		<b>52:35:0000000:817</b>	

Описание местоположения границ земельного участка							
Номер п/п	Номер точки		Дирекционный угол	Горизонтальное проложение, м	Описание закрепления на местности	Кадастровые номера смежных участков	Сведения об адресах правообладателей смежных земельных участков
	начальная	конечная					
1	2	3	4	5	6	7	8
2611	2733	2734	данные отсутствуют	данные отсутствуют	данные отсутствуют	данные отсутствуют	данные отсутствуют
2612	2734	2688	данные отсутствуют	данные отсутствуют	данные отсутствуют	данные отсутствуют	данные отсутствуют
2613	2736	2737	данные отсутствуют	данные отсутствуют	данные отсутствуют	данные отсутствуют	данные отсутствуют
2614	2737	2738	данные отсутствуют	данные отсутствуют	данные отсутствуют	данные отсутствуют	данные отсутствуют
2615	2738	2739	данные отсутствуют	данные отсутствуют	данные отсутствуют	данные отсутствуют	данные отсутствуют
2616	2739	2740	данные отсутствуют	данные отсутствуют	данные отсутствуют	данные отсутствуют	данные отсутствуют
2617	2740	2741	данные отсутствуют	данные отсутствуют	данные отсутствуют	данные отсутствуют	данные отсутствуют
2618	2741	2742	данные отсутствуют	данные отсутствуют	данные отсутствуют	данные отсутствуют	данные отсутствуют
2619	2742	2743	данные отсутствуют	данные отсутствуют	данные отсутствуют	данные отсутствуют	данные отсутствуют
2620	2743	2744	данные отсутствуют	данные отсутствуют	данные отсутствуют	данные отсутствуют	данные отсутствуют
2621	2744	2745	данные отсутствуют	данные отсутствуют	данные отсутствуют	данные отсутствуют	данные отсутствуют
2622	2745	2746	данные отсутствуют	данные отсутствуют	данные отсутствуют	данные отсутствуют	данные отсутствуют
2623	2746	2747	данные отсутствуют	данные отсутствуют	данные отсутствуют	данные отсутствуют	данные отсутствуют
2624	2747	2748	данные отсутствуют	данные отсутствуют	данные отсутствуют	данные отсутствуют	данные отсутствуют
2625	2748	2749	данные отсутствуют	данные отсутствуют	данные отсутствуют	данные отсутствуют	данные отсутствуют

Государственный регистратор		ФГИС ЕГРН
полное наименование должности	подпись	инициалы, фамилия

М.П.

Выписка из Единого государственного реестра недвижимости об объекте недвижимости  
**Описание местоположения земельного участка**

<b>Земельный участок</b>			
(вид объекта недвижимости)			
Лист № ___ Раздела <b>3.1</b>	Всего листов раздела <b>3.1</b> : ___	Всего разделов: ___	Всего листов выписки: ___
<b>25.03.2020 № 99/2020/322139558</b>			
Кадастровый номер:		<b>52:35:0000000:817</b>	

Описание местоположения границ земельного участка							
Номер п/п	Номер точки		Дирекционный угол	Горизонтальное проложение, м	Описание закрепления на местности	Кадастровые номера смежных участков	Сведения об адресах правообладателей смежных земельных участков
	начальная	конечная					
1	2	3	4	5	6	7	8
2626	2749	2750	данные отсутствуют	данные отсутствуют	данные отсутствуют	данные отсутствуют	данные отсутствуют
2627	2750	2751	данные отсутствуют	данные отсутствуют	данные отсутствуют	данные отсутствуют	данные отсутствуют
2628	2751	2752	данные отсутствуют	данные отсутствуют	данные отсутствуют	данные отсутствуют	данные отсутствуют
2629	2752	2753	данные отсутствуют	данные отсутствуют	данные отсутствуют	данные отсутствуют	данные отсутствуют
2630	2753	2754	данные отсутствуют	данные отсутствуют	данные отсутствуют	данные отсутствуют	данные отсутствуют
2631	2754	2755	данные отсутствуют	данные отсутствуют	данные отсутствуют	данные отсутствуют	данные отсутствуют
2632	2755	2756	данные отсутствуют	данные отсутствуют	данные отсутствуют	данные отсутствуют	данные отсутствуют
2633	2756	2757	данные отсутствуют	данные отсутствуют	данные отсутствуют	данные отсутствуют	данные отсутствуют
2634	2757	2736	данные отсутствуют	данные отсутствуют	данные отсутствуют	данные отсутствуют	данные отсутствуют
2635	2759	2760	данные отсутствуют	данные отсутствуют	данные отсутствуют	данные отсутствуют	данные отсутствуют
2636	2760	2761	данные отсутствуют	данные отсутствуют	данные отсутствуют	данные отсутствуют	данные отсутствуют
2637	2761	2762	данные отсутствуют	данные отсутствуют	данные отсутствуют	данные отсутствуют	данные отсутствуют
2638	2762	2763	данные отсутствуют	данные отсутствуют	данные отсутствуют	данные отсутствуют	данные отсутствуют
2639	2763	2764	данные отсутствуют	данные отсутствуют	данные отсутствуют	данные отсутствуют	данные отсутствуют
2640	2764	2765	данные отсутствуют	данные отсутствуют	данные отсутствуют	данные отсутствуют	данные отсутствуют



Государственный регистратор		ФГИС ЕГРН
полное наименование должности	подпись	инициалы, фамилия

М.П.

Выписка из Единого государственного реестра недвижимости об объекте недвижимости  
**Описание местоположения земельного участка**

<b>Земельный участок</b>			
(вид объекта недвижимости)			
Лист № ___ Раздела <b>3.1</b>	Всего листов раздела <b>3.1</b> : ___	Всего разделов: ___	Всего листов выписки: ___
<b>25.03.2020 № 99/2020/322139558</b>			
Кадастровый номер:		<b>52:35:0000000:817</b>	

Описание местоположения границ земельного участка							
Номер п/п	Номер точки		Дирекционный угол	Горизонтальное проложение, м	Описание закрепления на местности	Кадастровые номера смежных участков	Сведения об адресах правообладателей смежных земельных участков
	начальная	конечная					
1	2	3	4	5	6	7	8
2641	2765	2766	данные отсутствуют	данные отсутствуют	данные отсутствуют	данные отсутствуют	данные отсутствуют
2642	2766	2767	данные отсутствуют	данные отсутствуют	данные отсутствуют	данные отсутствуют	данные отсутствуют
2643	2767	2768	данные отсутствуют	данные отсутствуют	данные отсутствуют	данные отсутствуют	данные отсутствуют
2644	2768	2769	данные отсутствуют	данные отсутствуют	данные отсутствуют	данные отсутствуют	данные отсутствуют
2645	2769	2770	данные отсутствуют	данные отсутствуют	данные отсутствуют	данные отсутствуют	данные отсутствуют
2646	2770	2771	данные отсутствуют	данные отсутствуют	данные отсутствуют	данные отсутствуют	данные отсутствуют
2647	2771	2772	данные отсутствуют	данные отсутствуют	данные отсутствуют	данные отсутствуют	данные отсутствуют
2648	2772	2773	данные отсутствуют	данные отсутствуют	данные отсутствуют	данные отсутствуют	данные отсутствуют
2649	2773	2774	данные отсутствуют	данные отсутствуют	данные отсутствуют	данные отсутствуют	данные отсутствуют
2650	2774	2775	данные отсутствуют	данные отсутствуют	данные отсутствуют	данные отсутствуют	данные отсутствуют
2651	2775	2776	данные отсутствуют	данные отсутствуют	данные отсутствуют	данные отсутствуют	данные отсутствуют
2652	2776	2777	данные отсутствуют	данные отсутствуют	данные отсутствуют	данные отсутствуют	данные отсутствуют
2653	2777	2778	данные отсутствуют	данные отсутствуют	данные отсутствуют	данные отсутствуют	данные отсутствуют
2654	2778	2779	данные отсутствуют	данные отсутствуют	данные отсутствуют	данные отсутствуют	данные отсутствуют
2655	2779	2780	данные отсутствуют	данные отсутствуют	данные отсутствуют	данные отсутствуют	данные отсутствуют

Государственный регистратор		ФГИС ЕГРН
полное наименование должности	подпись	инициалы, фамилия

М.П.

Выписка из Единого государственного реестра недвижимости об объекте недвижимости  
**Описание местоположения земельного участка**

<b>Земельный участок</b>			
(вид объекта недвижимости)			
Лист № ___ Раздела <b>3.1</b>	Всего листов раздела <b>3.1</b> : ___	Всего разделов: ___	Всего листов выписки: ___
<b>25.03.2020 № 99/2020/322139558</b>			
Кадастровый номер:		<b>52:35:0000000:817</b>	

Описание местоположения границ земельного участка							
Номер п/п	Номер точки		Дирекционный угол	Горизонтальное проложение, м	Описание закрепления на местности	Кадастровые номера смежных участков	Сведения об адресах правообладателей смежных земельных участков
	начальная	конечная					
1	2	3	4	5	6	7	8
2656	2780	2781	данные отсутствуют	данные отсутствуют	данные отсутствуют	данные отсутствуют	данные отсутствуют
2657	2781	2782	данные отсутствуют	данные отсутствуют	данные отсутствуют	данные отсутствуют	данные отсутствуют
2658	2782	2783	данные отсутствуют	данные отсутствуют	данные отсутствуют	данные отсутствуют	данные отсутствуют
2659	2783	2784	данные отсутствуют	данные отсутствуют	данные отсутствуют	данные отсутствуют	данные отсутствуют
2660	2784	2785	данные отсутствуют	данные отсутствуют	данные отсутствуют	данные отсутствуют	данные отсутствуют
2661	2785	2786	данные отсутствуют	данные отсутствуют	данные отсутствуют	данные отсутствуют	данные отсутствуют
2662	2786	2787	данные отсутствуют	данные отсутствуют	данные отсутствуют	данные отсутствуют	данные отсутствуют
2663	2787	2788	данные отсутствуют	данные отсутствуют	данные отсутствуют	данные отсутствуют	данные отсутствуют
2664	2788	2789	данные отсутствуют	данные отсутствуют	данные отсутствуют	данные отсутствуют	данные отсутствуют
2665	2789	2790	данные отсутствуют	данные отсутствуют	данные отсутствуют	данные отсутствуют	данные отсутствуют
2666	2790	2791	данные отсутствуют	данные отсутствуют	данные отсутствуют	данные отсутствуют	данные отсутствуют
2667	2791	2792	данные отсутствуют	данные отсутствуют	данные отсутствуют	данные отсутствуют	данные отсутствуют
2668	2792	2793	данные отсутствуют	данные отсутствуют	данные отсутствуют	данные отсутствуют	данные отсутствуют
2669	2793	2794	данные отсутствуют	данные отсутствуют	данные отсутствуют	данные отсутствуют	данные отсутствуют
2670	2794	2795	данные отсутствуют	данные отсутствуют	данные отсутствуют	данные отсутствуют	данные отсутствуют

Государственный регистратор		ФГИС ЕГРН
полное наименование должности	подпись	инициалы, фамилия

М.П.

Выписка из Единого государственного реестра недвижимости об объекте недвижимости  
**Описание местоположения земельного участка**

<b>Земельный участок</b>			
(вид объекта недвижимости)			
Лист № ___ Раздела <b>3.1</b>	Всего листов раздела <b>3.1</b> : ___	Всего разделов: ___	Всего листов выписки: ___
<b>25.03.2020 № 99/2020/322139558</b>			
Кадастровый номер:		<b>52:35:0000000:817</b>	

Описание местоположения границ земельного участка							
Номер п/п	Номер точки		Дирекционный угол	Горизонтальное проложение, м	Описание закрепления на местности	Кадастровые номера смежных участков	Сведения об адресах правообладателей смежных земельных участков
	начальная	конечная					
1	2	3	4	5	6	7	8
2671	2795	2796	данные отсутствуют	данные отсутствуют	данные отсутствуют	данные отсутствуют	данные отсутствуют
2672	2796	2797	данные отсутствуют	данные отсутствуют	данные отсутствуют	данные отсутствуют	данные отсутствуют
2673	2797	2798	данные отсутствуют	данные отсутствуют	данные отсутствуют	данные отсутствуют	данные отсутствуют
2674	2798	2799	данные отсутствуют	данные отсутствуют	данные отсутствуют	данные отсутствуют	данные отсутствуют
2675	2799	2800	данные отсутствуют	данные отсутствуют	данные отсутствуют	данные отсутствуют	данные отсутствуют
2676	2800	2801	данные отсутствуют	данные отсутствуют	данные отсутствуют	данные отсутствуют	данные отсутствуют
2677	2801	2802	данные отсутствуют	данные отсутствуют	данные отсутствуют	данные отсутствуют	данные отсутствуют
2678	2802	2803	данные отсутствуют	данные отсутствуют	данные отсутствуют	данные отсутствуют	данные отсутствуют
2679	2803	2804	данные отсутствуют	данные отсутствуют	данные отсутствуют	данные отсутствуют	данные отсутствуют
2680	2804	2805	данные отсутствуют	данные отсутствуют	данные отсутствуют	данные отсутствуют	данные отсутствуют
2681	2805	2806	данные отсутствуют	данные отсутствуют	данные отсутствуют	данные отсутствуют	данные отсутствуют
2682	2806	2807	данные отсутствуют	данные отсутствуют	данные отсутствуют	данные отсутствуют	данные отсутствуют
2683	2807	2808	данные отсутствуют	данные отсутствуют	данные отсутствуют	данные отсутствуют	данные отсутствуют
2684	2808	2809	данные отсутствуют	данные отсутствуют	данные отсутствуют	данные отсутствуют	данные отсутствуют
2685	2809	2810	данные отсутствуют	данные отсутствуют	данные отсутствуют	данные отсутствуют	данные отсутствуют

Государственный регистратор		ФГИС ЕГРН
полное наименование должности	подпись	инициалы, фамилия

М.П.

Выписка из Единого государственного реестра недвижимости об объекте недвижимости  
**Описание местоположения земельного участка**

<b>Земельный участок</b>			
(вид объекта недвижимости)			
Лист № ___ Раздела <b>3.1</b>	Всего листов раздела <b>3.1</b> : ___	Всего разделов: ___	Всего листов выписки: ___
<b>25.03.2020 № 99/2020/322139558</b>			
Кадастровый номер:		<b>52:35:0000000:817</b>	

Описание местоположения границ земельного участка							
Номер п/п	Номер точки		Дирекционный угол	Горизонтальное проложение, м	Описание закрепления на местности	Кадастровые номера смежных участков	Сведения об адресах правообладателей смежных земельных участков
	начальная	конечная					
1	2	3	4	5	6	7	8
2686	2810	2811	данные отсутствуют	данные отсутствуют	данные отсутствуют	данные отсутствуют	данные отсутствуют
2687	2811	2812	данные отсутствуют	данные отсутствуют	данные отсутствуют	данные отсутствуют	данные отсутствуют
2688	2812	2813	данные отсутствуют	данные отсутствуют	данные отсутствуют	данные отсутствуют	данные отсутствуют
2689	2813	2814	данные отсутствуют	данные отсутствуют	данные отсутствуют	данные отсутствуют	данные отсутствуют
2690	2814	2815	данные отсутствуют	данные отсутствуют	данные отсутствуют	данные отсутствуют	данные отсутствуют
2691	2815	2816	данные отсутствуют	данные отсутствуют	данные отсутствуют	данные отсутствуют	данные отсутствуют
2692	2816	2817	данные отсутствуют	данные отсутствуют	данные отсутствуют	данные отсутствуют	данные отсутствуют
2693	2817	2818	данные отсутствуют	данные отсутствуют	данные отсутствуют	данные отсутствуют	данные отсутствуют
2694	2818	2819	данные отсутствуют	данные отсутствуют	данные отсутствуют	данные отсутствуют	данные отсутствуют
2695	2819	2820	данные отсутствуют	данные отсутствуют	данные отсутствуют	данные отсутствуют	данные отсутствуют
2696	2820	2821	данные отсутствуют	данные отсутствуют	данные отсутствуют	данные отсутствуют	данные отсутствуют
2697	2821	2822	данные отсутствуют	данные отсутствуют	данные отсутствуют	данные отсутствуют	данные отсутствуют
2698	2822	2823	данные отсутствуют	данные отсутствуют	данные отсутствуют	данные отсутствуют	данные отсутствуют
2699	2823	2824	данные отсутствуют	данные отсутствуют	данные отсутствуют	данные отсутствуют	данные отсутствуют
2700	2824	2825	данные отсутствуют	данные отсутствуют	данные отсутствуют	данные отсутствуют	данные отсутствуют



Государственный регистратор		ФГИС ЕГРН
полное наименование должности	подпись	инициалы, фамилия

М.П.

Выписка из Единого государственного реестра недвижимости об объекте недвижимости  
**Описание местоположения земельного участка**

<b>Земельный участок</b>			
(вид объекта недвижимости)			
Лист № ___ Раздела <b>3.1</b>	Всего листов раздела <b>3.1</b> : ___	Всего разделов: ___	Всего листов выписки: ___
<b>25.03.2020 № 99/2020/322139558</b>			
Кадастровый номер:		<b>52:35:0000000:817</b>	

Описание местоположения границ земельного участка							
Номер п/п	Номер точки		Дирекционный угол	Горизонтальное проложение, м	Описание закрепления на местности	Кадастровые номера смежных участков	Сведения об адресах правообладателей смежных земельных участков
	начальная	конечная					
1	2	3	4	5	6	7	8
2701	2825	2826	данные отсутствуют	данные отсутствуют	данные отсутствуют	данные отсутствуют	данные отсутствуют
2702	2826	2827	данные отсутствуют	данные отсутствуют	данные отсутствуют	данные отсутствуют	данные отсутствуют
2703	2827	2828	данные отсутствуют	данные отсутствуют	данные отсутствуют	данные отсутствуют	данные отсутствуют
2704	2828	2829	данные отсутствуют	данные отсутствуют	данные отсутствуют	данные отсутствуют	данные отсутствуют
2705	2829	2830	данные отсутствуют	данные отсутствуют	данные отсутствуют	данные отсутствуют	данные отсутствуют
2706	2830	2831	данные отсутствуют	данные отсутствуют	данные отсутствуют	данные отсутствуют	данные отсутствуют
2707	2831	2832	данные отсутствуют	данные отсутствуют	данные отсутствуют	данные отсутствуют	данные отсутствуют
2708	2832	2833	данные отсутствуют	данные отсутствуют	данные отсутствуют	данные отсутствуют	данные отсутствуют
2709	2833	2834	данные отсутствуют	данные отсутствуют	данные отсутствуют	данные отсутствуют	данные отсутствуют
2710	2834	2835	данные отсутствуют	данные отсутствуют	данные отсутствуют	данные отсутствуют	данные отсутствуют
2711	2835	2836	данные отсутствуют	данные отсутствуют	данные отсутствуют	данные отсутствуют	данные отсутствуют
2712	2836	2837	данные отсутствуют	данные отсутствуют	данные отсутствуют	данные отсутствуют	данные отсутствуют
2713	2837	2838	данные отсутствуют	данные отсутствуют	данные отсутствуют	данные отсутствуют	данные отсутствуют
2714	2838	2839	данные отсутствуют	данные отсутствуют	данные отсутствуют	данные отсутствуют	данные отсутствуют
2715	2839	2840	данные отсутствуют	данные отсутствуют	данные отсутствуют	данные отсутствуют	данные отсутствуют

Государственный регистратор		ФГИС ЕГРН
полное наименование должности	подпись	инициалы, фамилия

М.П.

Выписка из Единого государственного реестра недвижимости об объекте недвижимости  
**Описание местоположения земельного участка**

<b>Земельный участок</b>			
(вид объекта недвижимости)			
Лист № ___ Раздела <b>3.1</b>	Всего листов раздела <b>3.1</b> : ___	Всего разделов: ___	Всего листов выписки: ___
<b>25.03.2020 № 99/2020/322139558</b>			
Кадастровый номер:		<b>52:35:0000000:817</b>	

Описание местоположения границ земельного участка							
Номер п/п	Номер точки		Дирекционный угол	Горизонтальное проложение, м	Описание закрепления на местности	Кадастровые номера смежных участков	Сведения об адресах правообладателей смежных земельных участков
	начальная	конечная					
1	2	3	4	5	6	7	8
2716	2840	2841	данные отсутствуют	данные отсутствуют	данные отсутствуют	данные отсутствуют	данные отсутствуют
2717	2841	2842	данные отсутствуют	данные отсутствуют	данные отсутствуют	данные отсутствуют	данные отсутствуют
2718	2842	2843	данные отсутствуют	данные отсутствуют	данные отсутствуют	данные отсутствуют	данные отсутствуют
2719	2843	2844	данные отсутствуют	данные отсутствуют	данные отсутствуют	данные отсутствуют	данные отсутствуют
2720	2844	2845	данные отсутствуют	данные отсутствуют	данные отсутствуют	данные отсутствуют	данные отсутствуют
2721	2845	2846	данные отсутствуют	данные отсутствуют	данные отсутствуют	данные отсутствуют	данные отсутствуют
2722	2846	2847	данные отсутствуют	данные отсутствуют	данные отсутствуют	данные отсутствуют	данные отсутствуют
2723	2847	2848	данные отсутствуют	данные отсутствуют	данные отсутствуют	данные отсутствуют	данные отсутствуют
2724	2848	2849	данные отсутствуют	данные отсутствуют	данные отсутствуют	данные отсутствуют	данные отсутствуют
2725	2849	2850	данные отсутствуют	данные отсутствуют	данные отсутствуют	данные отсутствуют	данные отсутствуют
2726	2850	2851	данные отсутствуют	данные отсутствуют	данные отсутствуют	данные отсутствуют	данные отсутствуют
2727	2851	2852	данные отсутствуют	данные отсутствуют	данные отсутствуют	данные отсутствуют	данные отсутствуют
2728	2852	2853	данные отсутствуют	данные отсутствуют	данные отсутствуют	данные отсутствуют	данные отсутствуют
2729	2853	2854	данные отсутствуют	данные отсутствуют	данные отсутствуют	данные отсутствуют	данные отсутствуют
2730	2854	2855	данные отсутствуют	данные отсутствуют	данные отсутствуют	данные отсутствуют	данные отсутствуют

Государственный регистратор		ФГИС ЕГРН
полное наименование должности	подпись	инициалы, фамилия

М.П.

Выписка из Единого государственного реестра недвижимости об объекте недвижимости  
**Описание местоположения земельного участка**

<b>Земельный участок</b>			
(вид объекта недвижимости)			
Лист № ___ Раздела <b>3.1</b>	Всего листов раздела <b>3.1</b> : ___	Всего разделов: ___	Всего листов выписки: ___
<b>25.03.2020 № 99/2020/322139558</b>			
Кадастровый номер:		<b>52:35:0000000:817</b>	

Описание местоположения границ земельного участка							
Номер п/п	Номер точки		Дирекционный угол	Горизонтальное проложение, м	Описание закрепления на местности	Кадастровые номера смежных участков	Сведения об адресах правообладателей смежных земельных участков
	начальная	конечная					
1	2	3	4	5	6	7	8
2731	2855	2856	данные отсутствуют	данные отсутствуют	данные отсутствуют	данные отсутствуют	данные отсутствуют
2732	2856	2857	данные отсутствуют	данные отсутствуют	данные отсутствуют	данные отсутствуют	данные отсутствуют
2733	2857	2858	данные отсутствуют	данные отсутствуют	данные отсутствуют	данные отсутствуют	данные отсутствуют
2734	2858	2859	данные отсутствуют	данные отсутствуют	данные отсутствуют	данные отсутствуют	данные отсутствуют
2735	2859	2860	данные отсутствуют	данные отсутствуют	данные отсутствуют	данные отсутствуют	данные отсутствуют
2736	2860	2861	данные отсутствуют	данные отсутствуют	данные отсутствуют	данные отсутствуют	данные отсутствуют
2737	2861	2862	данные отсутствуют	данные отсутствуют	данные отсутствуют	данные отсутствуют	данные отсутствуют
2738	2862	2863	данные отсутствуют	данные отсутствуют	данные отсутствуют	данные отсутствуют	данные отсутствуют
2739	2863	2864	данные отсутствуют	данные отсутствуют	данные отсутствуют	данные отсутствуют	данные отсутствуют
2740	2864	2865	данные отсутствуют	данные отсутствуют	данные отсутствуют	данные отсутствуют	данные отсутствуют
2741	2865	2866	данные отсутствуют	данные отсутствуют	данные отсутствуют	данные отсутствуют	данные отсутствуют
2742	2866	2867	данные отсутствуют	данные отсутствуют	данные отсутствуют	данные отсутствуют	данные отсутствуют
2743	2867	2868	данные отсутствуют	данные отсутствуют	данные отсутствуют	данные отсутствуют	данные отсутствуют
2744	2868	2869	данные отсутствуют	данные отсутствуют	данные отсутствуют	данные отсутствуют	данные отсутствуют
2745	2869	2870	данные отсутствуют	данные отсутствуют	данные отсутствуют	данные отсутствуют	данные отсутствуют

Государственный регистратор		ФГИС ЕГРН
полное наименование должности	подпись	инициалы, фамилия

М.П.

Выписка из Единого государственного реестра недвижимости об объекте недвижимости  
**Описание местоположения земельного участка**

<b>Земельный участок</b>			
(вид объекта недвижимости)			
Лист № ___ Раздела <b>3.1</b>	Всего листов раздела <b>3.1</b> : ___	Всего разделов: ___	Всего листов выписки: ___
<b>25.03.2020 № 99/2020/322139558</b>			
Кадастровый номер:		<b>52:35:0000000:817</b>	

Описание местоположения границ земельного участка							
Номер п/п	Номер точки		Дирекционный угол	Горизонтальное проложение, м	Описание закрепления на местности	Кадастровые номера смежных участков	Сведения об адресах правообладателей смежных земельных участков
	начальная	конечная					
1	2	3	4	5	6	7	8
2746	2870	2871	данные отсутствуют	данные отсутствуют	данные отсутствуют	данные отсутствуют	данные отсутствуют
2747	2871	2872	данные отсутствуют	данные отсутствуют	данные отсутствуют	данные отсутствуют	данные отсутствуют
2748	2872	2873	данные отсутствуют	данные отсутствуют	данные отсутствуют	данные отсутствуют	данные отсутствуют
2749	2873	2874	данные отсутствуют	данные отсутствуют	данные отсутствуют	данные отсутствуют	данные отсутствуют
2750	2874	2875	данные отсутствуют	данные отсутствуют	данные отсутствуют	данные отсутствуют	данные отсутствуют
2751	2875	2876	данные отсутствуют	данные отсутствуют	данные отсутствуют	данные отсутствуют	данные отсутствуют
2752	2876	2877	данные отсутствуют	данные отсутствуют	данные отсутствуют	данные отсутствуют	данные отсутствуют
2753	2877	2878	данные отсутствуют	данные отсутствуют	данные отсутствуют	данные отсутствуют	данные отсутствуют
2754	2878	2879	данные отсутствуют	данные отсутствуют	данные отсутствуют	данные отсутствуют	данные отсутствуют
2755	2879	2880	данные отсутствуют	данные отсутствуют	данные отсутствуют	данные отсутствуют	данные отсутствуют
2756	2880	2881	данные отсутствуют	данные отсутствуют	данные отсутствуют	данные отсутствуют	данные отсутствуют
2757	2881	2882	данные отсутствуют	данные отсутствуют	данные отсутствуют	данные отсутствуют	данные отсутствуют
2758	2882	2883	данные отсутствуют	данные отсутствуют	данные отсутствуют	данные отсутствуют	данные отсутствуют
2759	2883	2884	данные отсутствуют	данные отсутствуют	данные отсутствуют	данные отсутствуют	данные отсутствуют
2760	2884	2885	данные отсутствуют	данные отсутствуют	данные отсутствуют	данные отсутствуют	данные отсутствуют



Государственный регистратор		ФГИС ЕГРН
полное наименование должности	подпись	инициалы, фамилия

М.П.

Выписка из Единого государственного реестра недвижимости об объекте недвижимости  
**Описание местоположения земельного участка**

<b>Земельный участок</b>			
(вид объекта недвижимости)			
Лист № ___ Раздела <b>3.1</b>	Всего листов раздела <b>3.1</b> : ___	Всего разделов: ___	Всего листов выписки: ___
<b>25.03.2020 № 99/2020/322139558</b>			
Кадастровый номер:		<b>52:35:0000000:817</b>	

Описание местоположения границ земельного участка							
Номер п/п	Номер точки		Дирекционный угол	Горизонтальное проложение, м	Описание закрепления на местности	Кадастровые номера смежных участков	Сведения об адресах правообладателей смежных земельных участков
	начальная	конечная					
1	2	3	4	5	6	7	8
2761	2885	2886	данные отсутствуют	данные отсутствуют	данные отсутствуют	данные отсутствуют	данные отсутствуют
2762	2886	2887	данные отсутствуют	данные отсутствуют	данные отсутствуют	данные отсутствуют	данные отсутствуют
2763	2887	2888	данные отсутствуют	данные отсутствуют	данные отсутствуют	данные отсутствуют	данные отсутствуют
2764	2888	2889	данные отсутствуют	данные отсутствуют	данные отсутствуют	данные отсутствуют	данные отсутствуют
2765	2889	2890	данные отсутствуют	данные отсутствуют	данные отсутствуют	данные отсутствуют	данные отсутствуют
2766	2890	2891	данные отсутствуют	данные отсутствуют	данные отсутствуют	данные отсутствуют	данные отсутствуют
2767	2891	2892	данные отсутствуют	данные отсутствуют	данные отсутствуют	данные отсутствуют	данные отсутствуют
2768	2892	2759	данные отсутствуют	данные отсутствуют	данные отсутствуют	данные отсутствуют	данные отсутствуют
2769	2894	2895	данные отсутствуют	данные отсутствуют	данные отсутствуют	данные отсутствуют	данные отсутствуют
2770	2895	2896	данные отсутствуют	данные отсутствуют	данные отсутствуют	данные отсутствуют	данные отсутствуют
2771	2896	2897	данные отсутствуют	данные отсутствуют	данные отсутствуют	данные отсутствуют	данные отсутствуют
2772	2897	2894	данные отсутствуют	данные отсутствуют	данные отсутствуют	данные отсутствуют	данные отсутствуют
2773	2899	2900	данные отсутствуют	данные отсутствуют	данные отсутствуют	данные отсутствуют	данные отсутствуют
2774	2900	2901	данные отсутствуют	данные отсутствуют	данные отсутствуют	данные отсутствуют	данные отсутствуют
2775	2901	2902	данные отсутствуют	данные отсутствуют	данные отсутствуют	данные отсутствуют	данные отсутствуют

Государственный регистратор		ФГИС ЕГРН
полное наименование должности	подпись	инициалы, фамилия

М.П.

Выписка из Единого государственного реестра недвижимости об объекте недвижимости  
**Описание местоположения земельного участка**

<b>Земельный участок</b>			
(вид объекта недвижимости)			
Лист № ___ Раздела <b>3.1</b>	Всего листов раздела <b>3.1</b> : ___	Всего разделов: ___	Всего листов выписки: ___
<b>25.03.2020 № 99/2020/322139558</b>			
Кадастровый номер:		<b>52:35:0000000:817</b>	

Описание местоположения границ земельного участка							
Номер п/п	Номер точки		Дирекционный угол	Горизонтальное проложение, м	Описание закрепления на местности	Кадастровые номера смежных участков	Сведения об адресах правообладателей смежных земельных участков
	начальная	конечная					
1	2	3	4	5	6	7	8
2776	2902	2899	данные отсутствуют	данные отсутствуют	данные отсутствуют	данные отсутствуют	данные отсутствуют
2777	2904	2905	данные отсутствуют	данные отсутствуют	данные отсутствуют	данные отсутствуют	данные отсутствуют
2778	2905	2906	данные отсутствуют	данные отсутствуют	данные отсутствуют	данные отсутствуют	данные отсутствуют
2779	2906	2907	данные отсутствуют	данные отсутствуют	данные отсутствуют	данные отсутствуют	данные отсутствуют
2780	2907	2904	данные отсутствуют	данные отсутствуют	данные отсутствуют	данные отсутствуют	данные отсутствуют
2781	2909	2910	данные отсутствуют	данные отсутствуют	данные отсутствуют	данные отсутствуют	данные отсутствуют
2782	2910	2911	данные отсутствуют	данные отсутствуют	данные отсутствуют	данные отсутствуют	данные отсутствуют
2783	2911	2912	данные отсутствуют	данные отсутствуют	данные отсутствуют	данные отсутствуют	данные отсутствуют
2784	2912	2909	данные отсутствуют	данные отсутствуют	данные отсутствуют	данные отсутствуют	данные отсутствуют
2785	2914	2915	данные отсутствуют	данные отсутствуют	данные отсутствуют	данные отсутствуют	данные отсутствуют
2786	2915	2916	данные отсутствуют	данные отсутствуют	данные отсутствуют	данные отсутствуют	данные отсутствуют
2787	2916	2917	данные отсутствуют	данные отсутствуют	данные отсутствуют	данные отсутствуют	данные отсутствуют
2788	2917	2914	данные отсутствуют	данные отсутствуют	данные отсутствуют	данные отсутствуют	данные отсутствуют
2789	2919	2920	данные отсутствуют	данные отсутствуют	данные отсутствуют	данные отсутствуют	данные отсутствуют
2790	2920	2921	данные отсутствуют	данные отсутствуют	данные отсутствуют	данные отсутствуют	данные отсутствуют

Государственный регистратор		ФГИС ЕГРН
полное наименование должности	подпись	инициалы, фамилия

М.П.

Выписка из Единого государственного реестра недвижимости об объекте недвижимости  
**Описание местоположения земельного участка**

<b>Земельный участок</b>			
(вид объекта недвижимости)			
Лист № ___ Раздела <b>3.1</b>	Всего листов раздела <b>3.1</b> : ___	Всего разделов: ___	Всего листов выписки: ___
<b>25.03.2020 № 99/2020/322139558</b>			
Кадастровый номер:		<b>52:35:0000000:817</b>	

Описание местоположения границ земельного участка							
Номер п/п	Номер точки		Дирекционный угол	Горизонтальное проложение, м	Описание закрепления на местности	Кадастровые номера смежных участков	Сведения об адресах правообладателей смежных земельных участков
	начальная	конечная					
1	2	3	4	5	6	7	8
2791	2921	2922	данные отсутствуют	данные отсутствуют	данные отсутствуют	данные отсутствуют	данные отсутствуют
2792	2922	2919	данные отсутствуют	данные отсутствуют	данные отсутствуют	данные отсутствуют	данные отсутствуют
2793	2924	2925	данные отсутствуют	данные отсутствуют	данные отсутствуют	данные отсутствуют	данные отсутствуют
2794	2925	2926	данные отсутствуют	данные отсутствуют	данные отсутствуют	данные отсутствуют	данные отсутствуют
2795	2926	2927	данные отсутствуют	данные отсутствуют	данные отсутствуют	данные отсутствуют	данные отсутствуют
2796	2927	2924	данные отсутствуют	данные отсутствуют	данные отсутствуют	данные отсутствуют	данные отсутствуют
2797	2929	2930	данные отсутствуют	данные отсутствуют	данные отсутствуют	данные отсутствуют	данные отсутствуют
2798	2930	2931	данные отсутствуют	данные отсутствуют	данные отсутствуют	данные отсутствуют	данные отсутствуют
2799	2931	2932	данные отсутствуют	данные отсутствуют	данные отсутствуют	данные отсутствуют	данные отсутствуют
2800	2932	2929	данные отсутствуют	данные отсутствуют	данные отсутствуют	данные отсутствуют	данные отсутствуют
2801	2934	2935	данные отсутствуют	данные отсутствуют	данные отсутствуют	данные отсутствуют	данные отсутствуют
2802	2935	2936	данные отсутствуют	данные отсутствуют	данные отсутствуют	данные отсутствуют	данные отсутствуют
2803	2936	2937	данные отсутствуют	данные отсутствуют	данные отсутствуют	данные отсутствуют	данные отсутствуют
2804	2937	2934	данные отсутствуют	данные отсутствуют	данные отсутствуют	данные отсутствуют	данные отсутствуют
2805	2939	2940	данные отсутствуют	данные отсутствуют	данные отсутствуют	данные отсутствуют	данные отсутствуют

Государственный регистратор		ФГИС ЕГРН
полное наименование должности	подпись	инициалы, фамилия

М.П.

Выписка из Единого государственного реестра недвижимости об объекте недвижимости  
**Описание местоположения земельного участка**

<b>Земельный участок</b>			
(вид объекта недвижимости)			
Лист № ___ Раздела <b>3.1</b>	Всего листов раздела <b>3.1</b> : ___	Всего разделов: ___	Всего листов выписки: ___
<b>25.03.2020 № 99/2020/322139558</b>			
Кадастровый номер:		<b>52:35:0000000:817</b>	

Описание местоположения границ земельного участка							
Номер п/п	Номер точки		Дирекционный угол	Горизонтальное проложение, м	Описание закрепления на местности	Кадастровые номера смежных участков	Сведения об адресах правообладателей смежных земельных участков
	начальная	конечная					
1	2	3	4	5	6	7	8
2806	2940	2941	данные отсутствуют	данные отсутствуют	данные отсутствуют	данные отсутствуют	данные отсутствуют
2807	2941	2942	данные отсутствуют	данные отсутствуют	данные отсутствуют	данные отсутствуют	данные отсутствуют
2808	2942	2939	данные отсутствуют	данные отсутствуют	данные отсутствуют	данные отсутствуют	данные отсутствуют
2809	2944	2945	данные отсутствуют	данные отсутствуют	данные отсутствуют	данные отсутствуют	данные отсутствуют
2810	2945	2946	данные отсутствуют	данные отсутствуют	данные отсутствуют	данные отсутствуют	данные отсутствуют
2811	2946	2947	данные отсутствуют	данные отсутствуют	данные отсутствуют	данные отсутствуют	данные отсутствуют
2812	2947	2944	данные отсутствуют	данные отсутствуют	данные отсутствуют	данные отсутствуют	данные отсутствуют
2813	2949	2950	данные отсутствуют	данные отсутствуют	данные отсутствуют	данные отсутствуют	данные отсутствуют
2814	2950	2951	данные отсутствуют	данные отсутствуют	данные отсутствуют	данные отсутствуют	данные отсутствуют
2815	2951	2952	данные отсутствуют	данные отсутствуют	данные отсутствуют	данные отсутствуют	данные отсутствуют
2816	2952	2949	данные отсутствуют	данные отсутствуют	данные отсутствуют	данные отсутствуют	данные отсутствуют
2817	2954	2955	данные отсутствуют	данные отсутствуют	данные отсутствуют	данные отсутствуют	данные отсутствуют
2818	2955	2956	данные отсутствуют	данные отсутствуют	данные отсутствуют	данные отсутствуют	данные отсутствуют
2819	2956	2957	данные отсутствуют	данные отсутствуют	данные отсутствуют	данные отсутствуют	данные отсутствуют
2820	2957	2954	данные отсутствуют	данные отсутствуют	данные отсутствуют	данные отсутствуют	данные отсутствуют



Государственный регистратор		ФГИС ЕГРН
полное наименование должности	подпись	инициалы, фамилия

М.П.

Выписка из Единого государственного реестра недвижимости об объекте недвижимости  
**Описание местоположения земельного участка**

<b>Земельный участок</b>			
(вид объекта недвижимости)			
Лист № ___ Раздела <b>3.1</b>	Всего листов раздела <b>3.1</b> : ___	Всего разделов: ___	Всего листов выписки: ___
<b>25.03.2020 № 99/2020/322139558</b>			
Кадастровый номер:		<b>52:35:0000000:817</b>	

Описание местоположения границ земельного участка							
Номер п/п	Номер точки		Дирекционный угол	Горизонтальное проложение, м	Описание закрепления на местности	Кадастровые номера смежных участков	Сведения об адресах правообладателей смежных земельных участков
	начальная	конечная					
1	2	3	4	5	6	7	8
2821	2959	2960	данные отсутствуют	данные отсутствуют	данные отсутствуют	данные отсутствуют	данные отсутствуют
2822	2960	2961	данные отсутствуют	данные отсутствуют	данные отсутствуют	данные отсутствуют	данные отсутствуют
2823	2961	2962	данные отсутствуют	данные отсутствуют	данные отсутствуют	данные отсутствуют	данные отсутствуют
2824	2962	2959	данные отсутствуют	данные отсутствуют	данные отсутствуют	данные отсутствуют	данные отсутствуют
2825	2964	2965	данные отсутствуют	данные отсутствуют	данные отсутствуют	данные отсутствуют	данные отсутствуют
2826	2965	2966	данные отсутствуют	данные отсутствуют	данные отсутствуют	данные отсутствуют	данные отсутствуют
2827	2966	2967	данные отсутствуют	данные отсутствуют	данные отсутствуют	данные отсутствуют	данные отсутствуют
2828	2967	2964	данные отсутствуют	данные отсутствуют	данные отсутствуют	данные отсутствуют	данные отсутствуют
2829	2969	2970	данные отсутствуют	данные отсутствуют	данные отсутствуют	данные отсутствуют	данные отсутствуют
2830	2970	2971	данные отсутствуют	данные отсутствуют	данные отсутствуют	данные отсутствуют	данные отсутствуют
2831	2971	2972	данные отсутствуют	данные отсутствуют	данные отсутствуют	данные отсутствуют	данные отсутствуют
2832	2972	2969	данные отсутствуют	данные отсутствуют	данные отсутствуют	данные отсутствуют	данные отсутствуют
2833	2974	2975	данные отсутствуют	данные отсутствуют	данные отсутствуют	данные отсутствуют	данные отсутствуют
2834	2975	2976	данные отсутствуют	данные отсутствуют	данные отсутствуют	данные отсутствуют	данные отсутствуют
2835	2976	2977	данные отсутствуют	данные отсутствуют	данные отсутствуют	данные отсутствуют	данные отсутствуют

Государственный регистратор		ФГИС ЕГРН
полное наименование должности	подпись	инициалы, фамилия

М.П.

Выписка из Единого государственного реестра недвижимости об объекте недвижимости  
**Описание местоположения земельного участка**

<b>Земельный участок</b>			
(вид объекта недвижимости)			
Лист № ___ Раздела <b>3.1</b>	Всего листов раздела <b>3.1</b> : ___	Всего разделов: ___	Всего листов выписки: ___
<b>25.03.2020 № 99/2020/322139558</b>			
Кадастровый номер:		<b>52:35:0000000:817</b>	

Описание местоположения границ земельного участка							
Номер п/п	Номер точки		Дирекционный угол	Горизонтальное проложение, м	Описание закрепления на местности	Кадастровые номера смежных участков	Сведения об адресах правообладателей смежных земельных участков
	начальная	конечная					
1	2	3	4	5	6	7	8
2836	2977	2974	данные отсутствуют	данные отсутствуют	данные отсутствуют	данные отсутствуют	данные отсутствуют
2837	2979	2980	данные отсутствуют	данные отсутствуют	данные отсутствуют	данные отсутствуют	данные отсутствуют
2838	2980	2981	данные отсутствуют	данные отсутствуют	данные отсутствуют	данные отсутствуют	данные отсутствуют
2839	2981	2982	данные отсутствуют	данные отсутствуют	данные отсутствуют	данные отсутствуют	данные отсутствуют
2840	2982	2979	данные отсутствуют	данные отсутствуют	данные отсутствуют	данные отсутствуют	данные отсутствуют
2841	2984	2985	данные отсутствуют	данные отсутствуют	данные отсутствуют	данные отсутствуют	данные отсутствуют
2842	2985	2986	данные отсутствуют	данные отсутствуют	данные отсутствуют	данные отсутствуют	данные отсутствуют
2843	2986	2987	данные отсутствуют	данные отсутствуют	данные отсутствуют	данные отсутствуют	данные отсутствуют
2844	2987	2984	данные отсутствуют	данные отсутствуют	данные отсутствуют	данные отсутствуют	данные отсутствуют
2845	2989	2990	данные отсутствуют	данные отсутствуют	данные отсутствуют	данные отсутствуют	данные отсутствуют
2846	2990	2991	данные отсутствуют	данные отсутствуют	данные отсутствуют	данные отсутствуют	данные отсутствуют
2847	2991	2992	данные отсутствуют	данные отсутствуют	данные отсутствуют	данные отсутствуют	данные отсутствуют
2848	2992	2989	данные отсутствуют	данные отсутствуют	данные отсутствуют	данные отсутствуют	данные отсутствуют
2849	2994	2995	данные отсутствуют	данные отсутствуют	данные отсутствуют	данные отсутствуют	данные отсутствуют
2850	2995	2996	данные отсутствуют	данные отсутствуют	данные отсутствуют	данные отсутствуют	данные отсутствуют

Государственный регистратор		ФГИС ЕГРН
полное наименование должности	подпись	инициалы, фамилия

М.П.

Выписка из Единого государственного реестра недвижимости об объекте недвижимости  
**Описание местоположения земельного участка**

<b>Земельный участок</b>			
(вид объекта недвижимости)			
Лист № ___ Раздела <b>3.1</b>	Всего листов раздела <b>3.1</b> : ___	Всего разделов: ___	Всего листов выписки: ___
<b>25.03.2020 № 99/2020/322139558</b>			
Кадастровый номер:		<b>52:35:0000000:817</b>	

Описание местоположения границ земельного участка							
Номер п/п	Номер точки		Дирекционный угол	Горизонтальное проложение, м	Описание закрепления на местности	Кадастровые номера смежных участков	Сведения об адресах правообладателей смежных земельных участков
	начальная	конечная					
1	2	3	4	5	6	7	8
2851	2996	2997	данные отсутствуют	данные отсутствуют	данные отсутствуют	данные отсутствуют	данные отсутствуют
2852	2997	2994	данные отсутствуют	данные отсутствуют	данные отсутствуют	данные отсутствуют	данные отсутствуют
2853	2999	3000	данные отсутствуют	данные отсутствуют	данные отсутствуют	данные отсутствуют	данные отсутствуют
2854	3000	3001	данные отсутствуют	данные отсутствуют	данные отсутствуют	данные отсутствуют	данные отсутствуют
2855	3001	3002	данные отсутствуют	данные отсутствуют	данные отсутствуют	данные отсутствуют	данные отсутствуют
2856	3002	2999	данные отсутствуют	данные отсутствуют	данные отсутствуют	данные отсутствуют	данные отсутствуют
2857	3004	3005	данные отсутствуют	данные отсутствуют	данные отсутствуют	данные отсутствуют	данные отсутствуют
2858	3005	3006	данные отсутствуют	данные отсутствуют	данные отсутствуют	данные отсутствуют	данные отсутствуют
2859	3006	3007	данные отсутствуют	данные отсутствуют	данные отсутствуют	данные отсутствуют	данные отсутствуют
2860	3007	3004	данные отсутствуют	данные отсутствуют	данные отсутствуют	данные отсутствуют	данные отсутствуют
2861	3009	3010	данные отсутствуют	данные отсутствуют	данные отсутствуют	данные отсутствуют	данные отсутствуют
2862	3010	3011	данные отсутствуют	данные отсутствуют	данные отсутствуют	данные отсутствуют	данные отсутствуют
2863	3011	3012	данные отсутствуют	данные отсутствуют	данные отсутствуют	данные отсутствуют	данные отсутствуют
2864	3012	3009	данные отсутствуют	данные отсутствуют	данные отсутствуют	данные отсутствуют	данные отсутствуют
2865	3014	3015	данные отсутствуют	данные отсутствуют	данные отсутствуют	данные отсутствуют	данные отсутствуют

Государственный регистратор		ФГИС ЕГРН
полное наименование должности	подпись	инициалы, фамилия

М.П.

Выписка из Единого государственного реестра недвижимости об объекте недвижимости  
**Описание местоположения земельного участка**

<b>Земельный участок</b>			
(вид объекта недвижимости)			
Лист № ___ Раздела <b>3.1</b>	Всего листов раздела <b>3.1</b> : ___	Всего разделов: ___	Всего листов выписки: ___
<b>25.03.2020 № 99/2020/322139558</b>			
Кадастровый номер:		<b>52:35:0000000:817</b>	

Описание местоположения границ земельного участка							
Номер п/п	Номер точки		Дирекционный угол	Горизонтальное проложение, м	Описание закрепления на местности	Кадастровые номера смежных участков	Сведения об адресах правообладателей смежных земельных участков
	начальная	конечная					
1	2	3	4	5	6	7	8
2866	3015	3016	данные отсутствуют	данные отсутствуют	данные отсутствуют	данные отсутствуют	данные отсутствуют
2867	3016	3017	данные отсутствуют	данные отсутствуют	данные отсутствуют	данные отсутствуют	данные отсутствуют
2868	3017	3018	данные отсутствуют	данные отсутствуют	данные отсутствуют	данные отсутствуют	данные отсутствуют
2869	3018	3019	данные отсутствуют	данные отсутствуют	данные отсутствуют	данные отсутствуют	данные отсутствуют
2870	3019	3020	данные отсутствуют	данные отсутствуют	данные отсутствуют	данные отсутствуют	данные отсутствуют
2871	3020	3021	данные отсутствуют	данные отсутствуют	данные отсутствуют	данные отсутствуют	данные отсутствуют
2872	3021	3022	данные отсутствуют	данные отсутствуют	данные отсутствуют	данные отсутствуют	данные отсутствуют
2873	3022	3023	данные отсутствуют	данные отсутствуют	данные отсутствуют	данные отсутствуют	данные отсутствуют
2874	3023	3014	данные отсутствуют	данные отсутствуют	данные отсутствуют	данные отсутствуют	данные отсутствуют

Государственный регистратор		ФГИС ЕГРН
полное наименование должности	подпись	инициалы, фамилия

М.П.



Выписка из Единого государственного реестра недвижимости об объекте недвижимости  
**Описание местоположения земельного участка**

<b>Земельный участок</b>			
(вид объекта недвижимости)			
Лист № ___ Раздела <b>3.2</b>	Всего листов раздела <b>3.2</b> : ___	Всего разделов: ___	Всего листов выписки: ___
<b>25.03.2020 № 99/2020/322139558</b>			
Кадастровый номер:		<b>52:35:0000000:817</b>	

Сведения о характерных точках границы земельного участка				
Система координат: Зона №				
Номер точки	Координаты		Описание закрепления на местности	Средняя квадратическая погрешность определения координат характерных точек границ земельного участка, м
	X	Y		
1	2	3	4	5
1	472813.37	2154150.94	данные отсутствуют	данные отсутствуют
2	472812.69	2154136.93	данные отсутствуют	данные отсутствуют
3	472792.36	2154069.44	данные отсутствуют	данные отсутствуют
4	472786.91	2154056.27	данные отсутствуют	данные отсутствуют
5	472777.89	2154040.27	данные отсутствуют	данные отсутствуют
6	472770.58	2154024.48	данные отсутствуют	данные отсутствуют
7	472765.22	2154007.03	данные отсутствуют	данные отсутствуют
8	472777.39	2153973.38	данные отсутствуют	данные отсутствуют
9	472784.01	2153949.67	данные отсутствуют	данные отсутствуют
10	472786.8	2153919.25	данные отсутствуют	данные отсутствуют
11	472787.5	2153898.42	данные отсутствуют	данные отсутствуют
12	472781.64	2153847.36	данные отсутствуют	данные отсутствуют
13	472774.8	2153725.33	данные отсутствуют	данные отсутствуют
14	472764.14	2153633.3	данные отсутствуют	данные отсутствуют
15	472753.53	2153529.75	данные отсутствуют	данные отсутствуют

Государственный регистратор		ФГИС ЕГРН
полное наименование должности	подпись	инициалы, фамилия

М.П.

## Описание местоположения земельного участка

<b>Земельный участок</b>			
(вид объекта недвижимости)			
Лист № ___ Раздела <b>3.2</b>	Всего листов раздела <b>3.2</b> : ___	Всего разделов: ___	Всего листов выписки: ___
<b>25.03.2020 № 99/2020/322139558</b>			
Кадастровый номер:		<b>52:35:0000000:817</b>	

Сведения о характерных точках границы земельного участка				
Система координат:				
Зона №				
Номер точки	Координаты		Описание закрепления на местности	Средняя квадратическая погрешность определения координат характерных точек границ земельного участка, м
	X	Y		
1	2	3	4	5
16	472748.37	2153457.11	данные отсутствуют	данные отсутствуют
17	472744.19	2153434.13	данные отсутствуют	данные отсутствуют
18	472736.58	2153410.55	данные отсутствуют	данные отсутствуют
19	472720.13	2153364.64	данные отсутствуют	данные отсутствуют
20	472690.69	2153255.18	данные отсутствуют	данные отсутствуют
21	472681.08	2153213.44	данные отсутствуют	данные отсутствуют
22	472668.05	2153163.59	данные отсутствуют	данные отсутствуют
23	472663.31	2153141.57	данные отсутствуют	данные отсутствуют
24	472661.94	2153122.9	данные отсутствуют	данные отсутствуют
25	472659.48	2153108.81	данные отсутствуют	данные отсутствуют
26	472651.51	2153079.52	данные отсутствуют	данные отсутствуют
27	472639.18	2153048.06	данные отсутствуют	данные отсутствуют
28	472624.12	2152991.98	данные отсутствуют	данные отсутствуют
29	472601.89	2152903.81	данные отсутствуют	данные отсутствуют
30	472599.52	2152881.47	данные отсутствуют	данные отсутствуют

Государственный регистратор		ФГИС ЕГРН
полное наименование должности	подпись	инициалы, фамилия

М.П.

Выписка из Единого государственного реестра недвижимости об объекте недвижимости  
**Описание местоположения земельного участка**

<b>Земельный участок</b>			
(вид объекта недвижимости)			
Лист № ___ Раздела <b>3.2</b>	Всего листов раздела <b>3.2</b> : ___	Всего разделов: ___	Всего листов выписки: ___
<b>25.03.2020 № 99/2020/322139558</b>			
Кадастровый номер:		<b>52:35:0000000:817</b>	

Сведения о характерных точках границы земельного участка				
Система координат:				
Зона №				
Номер точки	Координаты		Описание закрепления на местности	Средняя квадратическая погрешность определения координат характерных точек границ земельного участка, м
	X	Y		
1	2	3	4	5
31	472598.15	2152835.18	данные отсутствуют	данные отсутствуют
32	472595.38	2152809.12	данные отсутствуют	данные отсутствуют
33	472590.21	2152778.14	данные отсутствуют	данные отсутствуют
34	472568.5	2152698.95	данные отсутствуют	данные отсутствуют
35	472555.73	2152665.82	данные отсутствуют	данные отсутствуют
36	472548.79	2152651.41	данные отсутствуют	данные отсутствуют
37	472535.88	2152617.01	данные отсутствуют	данные отсутствуют
38	472531.61	2152603.31	данные отсутствуют	данные отсутствуют
39	472528.94	2152589.44	данные отсутствуют	данные отсутствуют
40	472518.76	2152549.68	данные отсутствуют	данные отсутствуют
41	472524.15	2152554.44	данные отсутствуют	данные отсутствуют
42	472533.13	2152555.75	данные отсутствуют	данные отсутствуют
43	472547.27	2152552.86	данные отсутствуют	данные отсутствуют
44	472618.71	2152532.75	данные отсутствуют	данные отсутствуют
45	472796.97	2152492.51	данные отсутствуют	данные отсутствуют

Государственный регистратор		ФГИС ЕГРН
полное наименование должности	подпись	инициалы, фамилия

М.П.

Выписка из Единого государственного реестра недвижимости об объекте недвижимости  
**Описание местоположения земельного участка**

<b>Земельный участок</b>			
(вид объекта недвижимости)			
Лист № ___ Раздела <b>3.2</b>	Всего листов раздела <b>3.2</b> : ___	Всего разделов: ___	Всего листов выписки: ___
<b>25.03.2020 № 99/2020/322139558</b>			
Кадастровый номер:		<b>52:35:0000000:817</b>	

Сведения о характерных точках границы земельного участка				
Система координат:				
Зона №				
Номер точки	Координаты		Описание закрепления на местности	Средняя квадратическая погрешность определения координат характерных точек границ земельного участка, м
	X	Y		
1	2	3	4	5
46	472822.49	2152480.19	данные отсутствуют	данные отсутствуют
47	472863.8	2152465.25	данные отсутствуют	данные отсутствуют
48	472899.99	2152458.12	данные отсутствуют	данные отсутствуют
49	472918.95	2152458.65	данные отсутствуют	данные отсутствуют
50	472945.7	2152463.06	данные отсутствуют	данные отсутствуют
51	472985.23	2152471.55	данные отсутствуют	данные отсутствуют
52	472994.02	2152469.81	данные отсутствуют	данные отсутствуют
53	472997.65	2152469.1	данные отсутствуют	данные отсутствуют
54	473009.22	2152462.53	данные отсутствуют	данные отсутствуют
55	473025	2152447.4	данные отсутствуют	данные отсутствуют
56	473028.08	2152441.09	данные отсутствуют	данные отсутствуют
57	473027.9	2152445.55	данные отсутствуют	данные отсутствуют
58	473036.01	2152466.35	данные отсутствуют	данные отсутствуют
59	473046.51	2152485.25	данные отсутствуют	данные отсутствуют
60	473051.67	2152501.16	данные отсутствуют	данные отсутствуют

Государственный регистратор		ФГИС ЕГРН
полное наименование должности	подпись	инициалы, фамилия

М.П.

Выписка из Единого государственного реестра недвижимости об объекте недвижимости  
**Описание местоположения земельного участка**

<b>Земельный участок</b>			
(вид объекта недвижимости)			
Лист № ___ Раздела <b>3.2</b>	Всего листов раздела <b>3.2</b> : ___	Всего разделов: ___	Всего листов выписки: ___
<b>25.03.2020 № 99/2020/322139558</b>			
Кадастровый номер:		<b>52:35:0000000:817</b>	

Сведения о характерных точках границы земельного участка				
Система координат:				
Зона №				
Номер точки	Координаты		Описание закрепления на местности	Средняя квадратическая погрешность определения координат характерных точек границ земельного участка, м
	X	Y		
1	2	3	4	5
61	473057.57	2152507.05	данные отсутствуют	данные отсутствуют
62	473063.64	2152525.08	данные отсутствуют	данные отсутствуют
63	473069.77	2152539.78	данные отсутствуют	данные отсутствуют
64	473076.66	2152549.42	данные отсутствуют	данные отсутствуют
65	473085.99	2152561.07	данные отсутствуют	данные отсутствуют
66	473092.82	2152567.61	данные отсутствуют	данные отсутствуют
67	473098.2	2152575.41	данные отсутствуют	данные отсутствуют
68	473116.4	2152594.93	данные отсутствуют	данные отсутствуют
69	473130.16	2152600.89	данные отсутствуют	данные отсутствуют
70	473131.6	2152615.05	данные отсутствуют	данные отсутствуют
71	473132.89	2152618.77	данные отсутствуют	данные отсутствуют
72	473137.54	2152622.5	данные отсутствуют	данные отсутствуют
73	473151.55	2152622.27	данные отсутствуют	данные отсутствуют
74	473164.59	2152631.76	данные отсутствуют	данные отсутствуют
75	473174.22	2152636.35	данные отсутствуют	данные отсутствуют

Государственный регистратор		ФГИС ЕГРН
полное наименование должности	подпись	инициалы, фамилия

М.П.

Выписка из Единого государственного реестра недвижимости об объекте недвижимости  
**Описание местоположения земельного участка**

<b>Земельный участок</b>			
(вид объекта недвижимости)			
Лист № ___ Раздела <b>3.2</b>	Всего листов раздела <b>3.2</b> : ___	Всего разделов: ___	Всего листов выписки: ___
<b>25.03.2020 № 99/2020/322139558</b>			
Кадастровый номер:		<b>52:35:0000000:817</b>	

Сведения о характерных точках границы земельного участка				
Система координат:				
Зона №				
Номер точки	Координаты		Описание закрепления на местности	Средняя квадратическая погрешность определения координат характерных точек границ земельного участка, м
	X	Y		
1	2	3	4	5
76	473189.99	2152640.4	данные отсутствуют	данные отсутствуют
77	473206.82	2152646.63	данные отсутствуют	данные отсутствуют
78	473230.37	2152663.04	данные отсутствуют	данные отсутствуют
79	473243.5	2152669.97	данные отсутствуют	данные отсутствуют
80	473267.11	2152677.22	данные отсутствуют	данные отсутствуют
81	473273.66	2152680.44	данные отсутствуют	данные отсутствуют
82	473278.94	2152686.51	данные отсутствуют	данные отсутствуют
83	473280.51	2152693.34	данные отсутствуют	данные отсутствуют
84	473285.37	2152705.33	данные отсутствуют	данные отсутствуют
85	473293.77	2152711.67	данные отсутствуют	данные отсутствуют
86	473311.26	2152722.49	данные отсутствуют	данные отсутствуют
87	473316.57	2152729.61	данные отсутствуют	данные отсутствуют
88	473320.11	2152736.53	данные отсутствуют	данные отсутствуют
89	473326.78	2152743.72	данные отсутствуют	данные отсутствуют
90	473328.06	2152747.44	данные отсутствуют	данные отсутствуют

Государственный регистратор		ФГИС ЕГРН
полное наименование должности	подпись	инициалы, фамилия

М.П.

Выписка из Единого государственного реестра недвижимости об объекте недвижимости  
**Описание местоположения земельного участка**

<b>Земельный участок</b>			
(вид объекта недвижимости)			
Лист № ___ Раздела <b>3.2</b>	Всего листов раздела <b>3.2</b> : ___	Всего разделов: ___	Всего листов выписки: ___
<b>25.03.2020 № 99/2020/322139558</b>			
Кадастровый номер:		<b>52:35:0000000:817</b>	

Сведения о характерных точках границы земельного участка				
Система координат:				
Зона №				
Номер точки	Координаты		Описание закрепления на местности	Средняя квадратическая погрешность определения координат характерных точек границ земельного участка, м
	X	Y		
1	2	3	4	5
91	473342	2152753.46	данные отсутствуют	данные отсутствуют
92	473348.4	2152755.14	данные отсутствуют	данные отсутствуют
93	473353.8	2152758.42	данные отсутствуют	данные отсутствуют
94	473359.16	2152758.76	данные отсутствуют	данные отсутствуют
95	473365.5	2152755.52	данные отсутствуют	данные отсутствуют
96	473368.74	2152756.43	данные отсутствуют	данные отсутствуют
97	473376.34	2152764.33	данные отсутствуют	данные отсутствуют
98	473379.32	2152764.67	данные отсутствуют	данные отсутствуют
99	473382.06	2152766.07	данные отсутствуют	данные отсутствуют
100	473383.33	2152767.89	данные отсутствуют	данные отсутствуют
101	473390.58	2152769.94	данные отсутствуют	данные отсутствуют
102	473401.71	2152769.63	данные отсутствуют	данные отсутствуют
103	473409.83	2152773.16	данные отсутствуют	данные отсутствуют
104	473412.26	2152775.06	данные отсутствуют	данные отсутствуют
105	473415.76	2152780.3	данные отсутствуют	данные отсутствуют

Государственный регистратор		ФГИС ЕГРН
полное наименование должности	подпись	инициалы, фамилия

М.П.

Выписка из Единого государственного реестра недвижимости об объекте недвижимости  
**Описание местоположения земельного участка**

<b>Земельный участок</b>			
(вид объекта недвижимости)			
Лист № ___ Раздела <b>3.2</b>	Всего листов раздела <b>3.2</b> : ___	Всего разделов: ___	Всего листов выписки: ___
<b>25.03.2020 № 99/2020/322139558</b>			
Кадастровый номер:		<b>52:35:0000000:817</b>	

Сведения о характерных точках границы земельного участка				
Система координат:				
Зона №				
Номер точки	Координаты		Описание закрепления на местности	Средняя квадратическая погрешность определения координат характерных точек границ земельного участка, м
	X	Y		
1	2	3	4	5
106	473418.59	2152782.58	данные отсутствуют	данные отсутствуют
107	473420.45	2152790.36	данные отсутствуют	данные отсутствуют
108	473421.88	2152792.2	данные отсутствуют	данные отсутствуют
109	473425.05	2152793.52	данные отсутствуют	данные отсутствуют
110	473428.48	2152800.36	данные отсутствуют	данные отсутствуют
111	473438.61	2152808.07	данные отсутствуют	данные отсутствуют
112	473443.18	2152808.07	данные отсутствуют	данные отсутствуют
113	473457.73	2152810.37	данные отсутствуют	данные отсутствуют
114	473461.04	2152812.55	данные отсутствуют	данные отсутствуют
115	473463.35	2152815.98	данные отсутствуют	данные отсутствуют
116	473469.62	2152815.98	данные отсутствуют	данные отсутствуют
117	473470.83	2152819.98	данные отсутствуют	данные отсутствуют
118	473478.14	2152828.51	данные отсутствуют	данные отсутствуют
119	473478.51	2152831.67	данные отсутствуют	данные отсутствуют
120	473480.08	2152836.1	данные отсутствуют	данные отсутствуют

Государственный регистратор		ФГИС ЕГРН
полное наименование должности	подпись	инициалы, фамилия

М.П.



Выписка из Единого государственного реестра недвижимости об объекте недвижимости  
**Описание местоположения земельного участка**

<b>Земельный участок</b>			
(вид объекта недвижимости)			
Лист № ___ Раздела <b>3.2</b>	Всего листов раздела <b>3.2</b> : ___	Всего разделов: ___	Всего листов выписки: ___
<b>25.03.2020 № 99/2020/322139558</b>			
Кадастровый номер:		<b>52:35:0000000:817</b>	

Сведения о характерных точках границы земельного участка				
Система координат:				
Зона №				
Номер точки	Координаты		Описание закрепления на местности	Средняя квадратическая погрешность определения координат характерных точек границ земельного участка, м
	X	Y		
1	2	3	4	5
121	473489.13	2152847.43	данные отсутствуют	данные отсутствуют
122	473496.8	2152850.42	данные отсутствуют	данные отсутствуют
123	473499.6	2152854.66	данные отсутствуют	данные отсутствуют
124	473507.88	2152857.58	данные отсутствуют	данные отсутствуют
125	473510.72	2152862.78	данные отсутствуют	данные отсутствуют
126	473518.73	2152872.01	данные отсутствуют	данные отсутствуют
127	473538.52	2152892.08	данные отсутствуют	данные отсутствуют
128	473552.43	2152904.8	данные отсутствуют	данные отсутствуют
129	473554.6	2152916.68	данные отсутствуют	данные отсутствуют
130	473552.67	2152923.34	данные отсутствуют	данные отсутствуют
131	473556.3	2152930.48	данные отсутствуют	данные отсутствуют
132	473575.17	2152948.32	данные отсутствуют	данные отсутствуют
133	473580.18	2152952.83	данные отсутствуют	данные отсутствуют
134	473584	2152963.96	данные отсутствуют	данные отсутствуют
135	473587.91	2152969.66	данные отсутствуют	данные отсутствуют

Государственный регистратор		ФГИС ЕГРН
полное наименование должности	подпись	инициалы, фамилия

М.П.

Выписка из Единого государственного реестра недвижимости об объекте недвижимости  
**Описание местоположения земельного участка**

<b>Земельный участок</b>			
(вид объекта недвижимости)			
Лист № ___ Раздела <b>3.2</b>	Всего листов раздела <b>3.2</b> : ___	Всего разделов: ___	Всего листов выписки: ___
<b>25.03.2020 № 99/2020/322139558</b>			
Кадастровый номер:		<b>52:35:0000000:817</b>	

Сведения о характерных точках границы земельного участка				
Система координат:				
Зона №				
Номер точки	Координаты		Описание закрепления на местности	Средняя квадратическая погрешность определения координат характерных точек границ земельного участка, м
	X	Y		
1	2	3	4	5
136	473607.72	2152982.54	данные отсутствуют	данные отсутствуют
137	473615.37	2152990.42	данные отсутствуют	данные отсутствуют
138	473621.84	2152994.74	данные отсутствуют	данные отсутствуют
139	473626.22	2152996.15	данные отсутствуют	данные отсутствуют
140	473632.85	2152993.42	данные отсутствуют	данные отсутствуют
141	473641.14	2152984.91	данные отсутствуют	данные отсутствуют
142	473645.52	2152984.3	данные отсутствуют	данные отсутствуют
143	473651.72	2152988.44	данные отсутствуют	данные отсутствуют
144	473655.39	2152991.93	данные отсутствуют	данные отсутствуют
145	473656.36	2152996.58	данные отсутствуют	данные отсутствуют
146	473663.11	2153001.22	данные отсутствуют	данные отсутствуют
147	473665.69	2153005.53	данные отсутствуют	данные отсутствуют
148	473670.92	2153008.39	данные отсутствуют	данные отсутствуют
149	473679.89	2153020.59	данные отсутствуют	данные отсутствуют
150	473682.39	2153029.23	данные отсутствуют	данные отсутствуют

Государственный регистратор		ФГИС ЕГРН
полное наименование должности	подпись	инициалы, фамилия

М.П.

Выписка из Единого государственного реестра недвижимости об объекте недвижимости  
**Описание местоположения земельного участка**

<b>Земельный участок</b>			
(вид объекта недвижимости)			
Лист № ___	Раздела <b>3.2</b>	Всего листов раздела <b>3.2</b> : ___	Всего разделов: ___
<b>25.03.2020 № 99/2020/322139558</b>			
Кадастровый номер:		<b>52:35:0000000:817</b>	

Сведения о характерных точках границы земельного участка				
Система координат:				
Зона №				
Номер точки	Координаты		Описание закрепления на местности	Средняя квадратическая погрешность определения координат характерных точек границ земельного участка, м
	X	Y		
1	2	3	4	5
151	473684.32	2153058.15	данные отсутствуют	данные отсутствуют
152	473692.1	2153069.75	данные отсутствуют	данные отсутствуют
153	473704.09	2153077.69	данные отсутствуют	данные отсутствуют
154	473715.14	2153082.07	данные отсутствуют	данные отсутствуют
155	473731.15	2153097.7	данные отсутствуют	данные отсутствуют
156	473739.56	2153109	данные отсутствуют	данные отсутствуют
157	473741.26	2153115.98	данные отсутствуют	данные отсутствуют
158	473760.68	2153149.13	данные отсутствуют	данные отсутствуют
159	473767.46	2153158.76	данные отсутствуют	данные отсутствуют
160	473780.15	2153184.06	данные отсутствуют	данные отсутствуют
161	473784.39	2153204.1	данные отсутствуют	данные отсутствуют
162	473784.39	2153208.47	данные отсутствуют	данные отсутствуют
163	473786.95	2153218.14	данные отсутствуют	данные отсутствуют
164	473787.8	2153222.58	данные отсутствуют	данные отсутствуют
165	473790.37	2153227.84	данные отсутствуют	данные отсутствуют

Государственный регистратор		ФГИС ЕГРН
полное наименование должности	подпись	инициалы, фамилия

М.П.

Выписка из Единого государственного реестра недвижимости об объекте недвижимости  
**Описание местоположения земельного участка**

<b>Земельный участок</b>			
(вид объекта недвижимости)			
Лист № ___ Раздела <b>3.2</b>	Всего листов раздела <b>3.2</b> : ___	Всего разделов: ___	Всего листов выписки: ___
<b>25.03.2020 № 99/2020/322139558</b>			
Кадастровый номер:		<b>52:35:0000000:817</b>	

Сведения о характерных точках границы земельного участка				
Система координат:				
Зона №				
Номер точки	Координаты		Описание закрепления на местности	Средняя квадратическая погрешность определения координат характерных точек границ земельного участка, м
	X	Y		
1	2	3	4	5
166	473797.19	2153247.18	данные отсутствуют	данные отсутствуют
167	473802.32	2153253.33	данные отсутствуют	данные отсутствуют
168	473805.65	2153259.35	данные отсутствуют	данные отсутствуют
169	473806.49	2153265.44	данные отсутствуют	данные отсутствуют
170	473809.09	2153272.58	данные отсутствуют	данные отсутствуют
171	473811.61	2153275.17	данные отсутствуют	данные отсутствуют
172	473813.31	2153285.72	данные отсутствуют	данные отсутствуют
173	473830.44	2153300.73	данные отсутствуют	данные отсутствуют
174	473837.13	2153305.05	данные отсутствуют	данные отсутствуют
175	473841.35	2153317.16	данные отсутствуют	данные отсутствуют
176	473844.72	2153324.15	данные отсутствуют	данные отсутствуют
177	473847.25	2153335.42	данные отсутствуют	данные отсутствуют
178	473847.25	2153352.78	данные отсутствуют	данные отсутствуют
179	473843.89	2153364.93	данные отсутствуют	данные отсутствуют
180	473836.19	2153377.28	данные отсутствуют	данные отсутствуют

Государственный регистратор		ФГИС ЕГРН
полное наименование должности	подпись	инициалы, фамилия

М.П.

Выписка из Единого государственного реестра недвижимости об объекте недвижимости  
**Описание местоположения земельного участка**

<b>Земельный участок</b>			
(вид объекта недвижимости)			
Лист № ___ Раздела <b>3.2</b>	Всего листов раздела <b>3.2</b> : ___	Всего разделов: ___	Всего листов выписки: ___
<b>25.03.2020 № 99/2020/322139558</b>			
Кадастровый номер:		<b>52:35:0000000:817</b>	

Сведения о характерных точках границы земельного участка				
Система координат:				
Зона №				
Номер точки	Координаты		Описание закрепления на местности	Средняя квадратическая погрешность определения координат характерных точек границ земельного участка, м
	X	Y		
1	2	3	4	5
181	473837.91	2153390.61	данные отсутствуют	данные отсутствуют
182	473842.19	2153406.5	данные отсутствуют	данные отсутствуют
183	473846.5	2153412.72	данные отсутствуют	данные отсутствуют
184	473860.14	2153427.65	данные отсутствуют	данные отсутствуют
185	473867.75	2153432.88	данные отсутствуют	данные отсутствуют
186	473878.77	2153454.73	данные отсутствуют	данные отсутствуют
187	473891.6	2153467.07	данные отсутствуют	данные отсутствуют
188	473895.98	2153469.78	данные отсутствуют	данные отсутствуют
189	473913.7	2153474.98	данные отсутствуют	данные отсутствуют
190	473918.6	2153481.72	данные отсутствуют	данные отсутствуют
191	473919.19	2153504.42	данные отсутствуют	данные отсутствуют
192	473872.72	2153529.34	данные отсутствуют	данные отсутствуют
193	473893.95	2153563.66	данные отсутствуют	данные отсутствуют
194	473919.45	2153593.43	данные отсутствуют	данные отсутствуют
195	473948.34	2153632.84	данные отсутствуют	данные отсутствуют

Государственный регистратор		ФГИС ЕГРН
полное наименование должности	подпись	инициалы, фамилия

М.П.

Выписка из Единого государственного реестра недвижимости об объекте недвижимости  
**Описание местоположения земельного участка**

<b>Земельный участок</b>			
(вид объекта недвижимости)			
Лист № ___ Раздела <b>3.2</b>	Всего листов раздела <b>3.2</b> : ___	Всего разделов: ___	Всего листов выписки: ___
<b>25.03.2020 № 99/2020/322139558</b>			
Кадастровый номер:		<b>52:35:0000000:817</b>	

Сведения о характерных точках границы земельного участка				
Система координат:				
Зона №				
Номер точки	Координаты		Описание закрепления на местности	Средняя квадратическая погрешность определения координат характерных точек границ земельного участка, м
	X	Y		
1	2	3	4	5
196	473972.14	2153667.87	данные отсутствуют	данные отсутствуют
197	473989.13	2153697.66	данные отсутствуют	данные отсутствуют
198	474003.57	2153725.68	данные отсутствуют	данные отсутствуют
199	474012.08	2153784.19	данные отсутствуют	данные отсутствуют
200	474025.52	2153826.45	данные отсутствуют	данные отсутствуют
201	474035.84	2153873.27	данные отсутствуют	данные отсутствуют
202	474038.92	2153918.47	данные отсутствуют	данные отсутствуют
203	474036.77	2153931.52	данные отсутствуют	данные отсутствуют
204	474035.47	2153958.97	данные отсутствуют	данные отсутствуют
205	474026.33	2153998.35	данные отсутствуют	данные отсутствуют
206	474010.89	2154044.99	данные отсутствуют	данные отсутствуют
207	473993.44	2154102.18	данные отсутствуют	данные отсутствуют
208	473964.75	2154160.29	данные отсутствуют	данные отсутствуют
209	473954.62	2154178.05	данные отсутствуют	данные отсутствуют
210	473901.32	2154240.41	данные отсутствуют	данные отсутствуют

Государственный регистратор		ФГИС ЕГРН
полное наименование должности	подпись	инициалы, фамилия

М.П.

Выписка из Единого государственного реестра недвижимости об объекте недвижимости  
**Описание местоположения земельного участка**

<b>Земельный участок</b>			
(вид объекта недвижимости)			
Лист № ___ Раздела <b>3.2</b>	Всего листов раздела <b>3.2</b> : ___	Всего разделов: ___	Всего листов выписки: ___
<b>25.03.2020 № 99/2020/322139558</b>			
Кадастровый номер:		<b>52:35:0000000:817</b>	

Сведения о характерных точках границы земельного участка				
Система координат:				
Зона №				
Номер точки	Координаты		Описание закрепления на местности	Средняя квадратическая погрешность определения координат характерных точек границ земельного участка, м
	X	Y		
1	2	3	4	5
211	473871.49	2154269.06	данные отсутствуют	данные отсутствуют
212	473836.51	2154307.26	данные отсутствуют	данные отсутствуют
213	473816.03	2154325.12	данные отсутствуют	данные отсутствуют
214	473779.89	2154366.64	данные отсутствуют	данные отсутствуют
215	473749.78	2154396.6	данные отсутствуют	данные отсутствуют
216	473726.8	2154437.5	данные отсутствуют	данные отсутствуют
217	473713.34	2154470.56	данные отсутствуют	данные отсутствуют
218	473693.81	2154514.02	данные отсутствуют	данные отсутствуют
219	473686.23	2154528.82	данные отсутствуют	данные отсутствуют
220	473663.27	2154572.97	данные отсутствуют	данные отсутствуют
221	473650.64	2154568.77	данные отсутствуют	данные отсутствуют
222	473649.8	2154546	данные отсутствуют	данные отсутствуют
223	473645.56	2154535.82	данные отсутствуют	данные отсутствуют
224	473644.3	2154534.88	данные отсутствуют	данные отсутствуют
225	473637.19	2154530.06	данные отсутствуют	данные отсутствуют

Государственный регистратор		ФГИС ЕГРН
полное наименование должности	подпись	инициалы, фамилия

М.П.

Выписка из Единого государственного реестра недвижимости об объекте недвижимости  
**Описание местоположения земельного участка**

<b>Земельный участок</b>			
(вид объекта недвижимости)			
Лист № ___ Раздела <b>3.2</b>	Всего листов раздела <b>3.2</b> : ___	Всего разделов: ___	Всего листов выписки: ___
<b>25.03.2020 № 99/2020/322139558</b>			
Кадастровый номер:		<b>52:35:0000000:817</b>	

Сведения о характерных точках границы земельного участка				
Система координат:				
Зона №				
Номер точки	Координаты		Описание закрепления на местности	Средняя квадратическая погрешность определения координат характерных точек границ земельного участка, м
	X	Y		
1	2	3	4	5
226	473636.18	2154529.98	данные отсутствуют	данные отсутствуют
227	473603.78	2154527.03	данные отсутствуют	данные отсутствуют
228	473593.36	2154524.98	данные отсутствуют	данные отсутствуют
229	473580.17	2154520.37	данные отсутствуют	данные отсутствуют
230	473565.44	2154513.17	данные отсутствуют	данные отсутствуют
231	473552.96	2154504.67	данные отсутствуют	данные отсутствуют
232	473541.54	2154495.24	данные отсутствуют	данные отсутствуют
233	473533.09	2154489.8	данные отсутствуют	данные отсутствуют
234	473525.89	2154487.59	данные отсутствуют	данные отсутствуют
235	473517.8	2154485.97	данные отсутствуют	данные отсутствуют
236	473478.64	2154484.66	данные отсутствуют	данные отсутствуют
237	473456.59	2154482.06	данные отсутствуют	данные отсутствуют
238	473441.11	2154477.96	данные отсутствуют	данные отсутствуют
239	473411.37	2154466.26	данные отсутствуют	данные отсутствуют
240	473370.41	2154447.22	данные отсутствуют	данные отсутствуют

Государственный регистратор		ФГИС ЕГРН
полное наименование должности	подпись	инициалы, фамилия

М.П.



Выписка из Единого государственного реестра недвижимости об объекте недвижимости  
**Описание местоположения земельного участка**

<b>Земельный участок</b>			
(вид объекта недвижимости)			
Лист № ___ Раздела <b>3.2</b>	Всего листов раздела <b>3.2</b> : ___	Всего разделов: ___	Всего листов выписки: ___
<b>25.03.2020 № 99/2020/322139558</b>			
Кадастровый номер:		<b>52:35:0000000:817</b>	

Сведения о характерных точках границы земельного участка				
Система координат:				
Зона №				
Номер точки	Координаты		Описание закрепления на местности	Средняя квадратическая погрешность определения координат характерных точек границ земельного участка, м
	X	Y		
1	2	3	4	5
241	473331.78	2154426.78	данные отсутствуют	данные отсутствуют
242	473300.21	2154414.97	данные отсутствуют	данные отсутствуют
243	473242.75	2154397.4	данные отсутствуют	данные отсутствуют
244	473205.62	2154389.06	данные отсутствуют	данные отсутствуют
245	473176.35	2154376.82	данные отсутствуют	данные отсутствуют
246	473144.84	2154364.77	данные отсутствуют	данные отсутствуют
247	473101.67	2154351.17	данные отсутствуют	данные отсутствуют
248	473035.82	2154332.1	данные отсутствуют	данные отсутствуют
249	472894.21	2154276.79	данные отсутствуют	данные отсутствуют
250	472866.22	2154264.48	данные отсутствуют	данные отсутствуют
251	472847.23	2154254.68	данные отсутствуют	данные отсутствуют
252	472841.19	2154249.46	данные отсутствуют	данные отсутствуют
253	472835.81	2154242.91	данные отсутствуют	данные отсутствуют
254	472824.54	2154224.56	данные отсутствуют	данные отсутствуют
255	472820.85	2154216.46	данные отсутствуют	данные отсутствуют

Государственный регистратор		ФГИС ЕГРН
полное наименование должности	подпись	инициалы, фамилия

М.П.

Выписка из Единого государственного реестра недвижимости об объекте недвижимости  
**Описание местоположения земельного участка**

<b>Земельный участок</b>			
(вид объекта недвижимости)			
Лист № ___ Раздела <b>3.2</b>	Всего листов раздела <b>3.2</b> : ___	Всего разделов: ___	Всего листов выписки: ___
<b>25.03.2020 № 99/2020/322139558</b>			
Кадастровый номер:		<b>52:35:0000000:817</b>	

Сведения о характерных точках границы земельного участка				
Система координат:				
Зона №				
Номер точки	Координаты		Описание закрепления на местности	Средняя квадратическая погрешность определения координат характерных точек границ земельного участка, м
	X	Y		
1	2	3	4	5
256	472812.6	2154185.75	данные отсутствуют	данные отсутствуют
257	472812.05	2154172.76	данные отсутствуют	данные отсутствуют
258	472817.43	2152870.95	данные отсутствуют	данные отсутствуют
259	472815.56	2152877.85	данные отсутствуют	данные отсутствуют
260	472810.37	2152879.77	данные отсутствуют	данные отсутствуют
261	472807.76	2152882.45	данные отсутствуют	данные отсутствуют
262	472807.4	2152892.42	данные отсутствуют	данные отсутствуют
263	472800.33	2152898.17	данные отсутствуют	данные отсутствуют
264	472802.19	2152908.14	данные отсутствуют	данные отсутствуют
265	472806.27	2152911.97	данные отсутствуют	данные отсутствуют
266	472811.11	2152915.04	данные отсутствуют	данные отсутствуют
267	472815.95	2152920.79	данные отсутствуют	данные отсутствуют
268	472816.32	2152926.15	данные отсутствуют	данные отсутствуют
269	472814.46	2152934.21	данные отсутствуют	данные отсутствуют
270	472815.56	2152938.04	данные отсутствуют	данные отсутствуют

Государственный регистратор		ФГИС ЕГРН
полное наименование должности	подпись	инициалы, фамилия

М.П.

Выписка из Единого государственного реестра недвижимости об объекте недвижимости  
**Описание местоположения земельного участка**

<b>Земельный участок</b>			
(вид объекта недвижимости)			
Лист № ___ Раздела <b>3.2</b>	Всего листов раздела <b>3.2</b> : ___	Всего разделов: ___	Всего листов выписки: ___
<b>25.03.2020 № 99/2020/322139558</b>			
Кадастровый номер:		<b>52:35:0000000:817</b>	

Сведения о характерных точках границы земельного участка				
Система координат:				
Зона №				
Номер точки	Координаты		Описание закрепления на местности	Средняя квадратическая погрешность определения координат характерных точек границ земельного участка, м
	X	Y		
1	2	3	4	5
271	472818.18	2152940.34	данные отсутствуют	данные отсутствуют
272	472846.05	2152943.41	данные отсутствуют	данные отсутствуют
273	472849.39	2152949.54	данные отсутствуют	данные отсутствуют
274	472845.31	2152962.57	данные отсутствуют	данные отсутствуют
275	472842.99	2152966.17	данные отсутствуют	данные отсутствуют
276	472842.05	2152967.6	данные отсутствуют	данные отсутствуют
277	472813.36	2152964.65	данные отсутствуют	данные отсутствуют
278	472803.31	2152961.2	данные отсутствуют	данные отсутствуют
279	472803.26	2152960.04	данные отсутствуют	данные отсутствуют
280	472802.93	2152951.84	данные отсутствуют	данные отсутствуют
281	472800.71	2152944.94	данные отсутствуют	данные отсутствуют
282	472796.24	2152943.79	данные отсутствуют	данные отсутствуют
283	472792.52	2152947.62	данные отсутствуют	данные отсутствуют
284	472786.95	2152947.24	данные отсутствуют	данные отсутствуют
285	472779.88	2152941.87	данные отсутствуют	данные отсутствуют

Государственный регистратор		ФГИС ЕГРН
полное наименование должности	подпись	инициалы, фамилия

М.П.

Выписка из Единого государственного реестра недвижимости об объекте недвижимости  
**Описание местоположения земельного участка**

<b>Земельный участок</b>			
(вид объекта недвижимости)			
Лист № ___ Раздела <b>3.2</b>	Всего листов раздела <b>3.2</b> : ___	Всего разделов: ___	Всего листов выписки: ___
<b>25.03.2020 № 99/2020/322139558</b>			
Кадастровый номер:		<b>52:35:0000000:817</b>	

Сведения о характерных точках границы земельного участка				
Система координат:				
Зона №				
Номер точки	Координаты		Описание закрепления на местности	Средняя квадратическая погрешность определения координат характерных точек границ земельного участка, м
	X	Y		
1	2	3	4	5
286	472776.9	2152936.51	данные отсутствуют	данные отсутствуют
287	472780.63	2152934.21	данные отсутствуют	данные отсутствуют
288	472775.42	2152915.04	данные отсутствуют	данные отсутствуют
289	472772.07	2152907.75	данные отсутствуют	данные отсутствуют
290	472769.1	2152903.54	данные отсутствуют	данные отсутствуют
291	472771.71	2152889.35	данные отсутствуют	данные отсутствуют
292	472767.61	2152886.29	данные отсутствуют	данные отсутствуют
293	472752.37	2152881.69	данные отсутствуют	данные отсутствуют
294	472740.49	2152880.54	данные отсутствуют	данные отсутствуют
295	472732.68	2152875.94	данные отсутствуют	данные отсутствуют
296	472721.16	2152875.94	данные отсутствуют	данные отсутствуют
297	472701.07	2152878.62	данные отсутствуют	данные отсутствуют
298	472699.58	2152875.17	данные отсутствуют	данные отсутствуют
299	472700.71	2152872.1	данные отсутствуют	данные отсутствуют
300	472704.79	2152870.95	данные отсутствуют	данные отсутствуют

Государственный регистратор		ФГИС ЕГРН
полное наименование должности	подпись	инициалы, фамилия

М.П.

Выписка из Единого государственного реестра недвижимости об объекте недвижимости  
**Описание местоположения земельного участка**

<b>Земельный участок</b>			
(вид объекта недвижимости)			
Лист № ___ Раздела <b>3.2</b>	Всего листов раздела <b>3.2</b> : ___	Всего разделов: ___	Всего листов выписки: ___
<b>25.03.2020 № 99/2020/322139558</b>			
Кадастровый номер:		<b>52:35:0000000:817</b>	

Сведения о характерных точках границы земельного участка				
Система координат:				
Зона №				
Номер точки	Координаты		Описание закрепления на местности	Средняя квадратическая погрешность определения координат характерных точек границ земельного участка, м
	X	Y		
1	2	3	4	5
301	472709.25	2152866.74	данные отсутствуют	данные отсутствуют
302	472712.22	2152862.52	данные отсутствуют	данные отсутствуют
303	472712.6	2152857.92	данные отсутствуют	данные отсутствуют
304	472715.2	2152855.62	данные отсутствуют	данные отсутствуют
305	472721.9	2152855.22	данные отсутствуют	данные отсутствуют
306	472733.41	2152848.32	данные отсутствуют	данные отсутствуют
307	472743.46	2152846.8	данные отсутствуют	данные отсутствуют
308	472749.4	2152841.05	данные отсутствуют	данные отсутствуют
309	472762.78	2152839.9	данные отсутствуют	данные отсутствуют
310	472762.05	2152844.12	данные отсутствуют	данные отсутствуют
311	472750.88	2152850.62	данные отсутствуют	данные отсутствуют
312	472743.46	2152857.92	данные отсутствуют	данные отсутствуют
313	472745.69	2152862.9	данные отсутствуют	данные отсутствуют
314	472762.78	2152868.65	данные отсутствуют	данные отсутствуют
315	472769.85	2152866.35	данные отсутствуют	данные отсутствуют

Государственный регистратор		ФГИС ЕГРН
полное наименование должности	подпись	инициалы, фамилия

М.П.

Выписка из Единого государственного реестра недвижимости об объекте недвижимости  
**Описание местоположения земельного участка**

<b>Земельный участок</b>			
(вид объекта недвижимости)			
Лист № ___ Раздела <b>3.2</b>	Всего листов раздела <b>3.2</b> : ___	Всего разделов: ___	Всего листов выписки: ___
<b>25.03.2020 № 99/2020/322139558</b>			
Кадастровый номер:		<b>52:35:0000000:817</b>	

Сведения о характерных точках границы земельного участка				
Система координат:				
Зона №				
Номер точки	Координаты		Описание закрепления на местности	Средняя квадратическая погрешность определения координат характерных точек границ земельного участка, м
	X	Y		
1	2	3	4	5
316	472782.85	2152864.05	данные отсутствуют	данные отсутствуют
317	472790.3	2152863.67	данные отсутствуют	данные отсутствуют
318	472796.62	2152864.44	данные отсутствуют	данные отсутствуют
319	472803.3	2152863.67	данные отсутствуют	данные отсутствуют
320	472810.37	2152866.74	данные отсутствуют	данные отсутствуют
321	472815.95	2152867.89	данные отсутствуют	данные отсутствуют
322	473474.24	2153125.82	данные отсутствуют	данные отсутствуют
323	473474.91	2153132.1	данные отсутствуют	данные отсутствуют
324	473460.01	2153145.38	данные отсутствуют	данные отсутствуют
325	473425.46	2153165.63	данные отсутствуют	данные отсутствуют
326	473406.49	2153175.42	данные отсутствуют	данные отсутствуют
327	473392.27	2153176.81	данные отсутствуют	данные отсутствуют
328	473371.27	2153173.31	данные отсутствуют	данные отсутствуют
329	473355	2153162.15	данные отсутствуют	данные отсутствуют
330	473340.79	2153158.64	данные отсутствуют	данные отсутствуют

Государственный регистратор		ФГИС ЕГРН
полное наименование должности	подпись	инициалы, фамилия

М.П.

Выписка из Единого государственного реестра недвижимости об объекте недвижимости  
**Описание местоположения земельного участка**

<b>Земельный участок</b>			
(вид объекта недвижимости)			
Лист № ___	Раздела <b>3.2</b>	Всего листов раздела <b>3.2</b> : ___	Всего разделов: ___
Всего листов выписки: ___			
<b>25.03.2020 № 99/2020/322139558</b>			
Кадастровый номер:		<b>52:35:0000000:817</b>	

Сведения о характерных точках границы земельного участка				
Система координат:				
Зона №				
Номер точки	Координаты		Описание закрепления на местности	Средняя квадратическая погрешность определения координат характерных точек границ земельного участка, м
	X	Y		
1	2	3	4	5
331	473308.26	2153147.46	данные отсутствуют	данные отсутствуют
332	473298.11	2153142.58	данные отсутствуют	данные отсутствуют
333	473291.32	2153137.69	данные отсутствуют	данные отсутствуют
334	473291.32	2153127.59	данные отсутствуют	данные отсутствуют
335	473306.23	2153126.38	данные отсутствуют	данные отсутствуют
336	473356.76	2153131.78	данные отсутствуют	данные отсутствуют
337	473362.46	2153136.99	данные отсутствуют	данные отсутствуют
338	473373.3	2153140.48	данные отсутствуют	данные отсутствуют
339	473388.88	2153141.18	данные отсутствуют	данные отсутствуют
340	473399.72	2153137.69	данные отсутствуют	данные отсутствуют
341	473409.21	2153136.3	данные отсутствуют	данные отсутствуют
342	473422.08	2153138.39	данные отсутствуют	данные отсутствуют
343	473433.6	2153138.39	данные отсутствуют	данные отсутствуют
344	473445.1	2153134.89	данные отсутствуют	данные отсутствуют
345	473459.34	2153127.21	данные отсутствуют	данные отсутствуют

Государственный регистратор		ФГИС ЕГРН
полное наименование должности	подпись	инициалы, фамилия

М.П.

Выписка из Единого государственного реестра недвижимости об объекте недвижимости  
**Описание местоположения земельного участка**

<b>Земельный участок</b>			
(вид объекта недвижимости)			
Лист № ___ Раздела <b>3.2</b>	Всего листов раздела <b>3.2</b> : ___	Всего разделов: ___	Всего листов выписки: ___
<b>25.03.2020 № 99/2020/322139558</b>			
Кадастровый номер:		<b>52:35:0000000:817</b>	

Сведения о характерных точках границы земельного участка				
Система координат:				
Зона №				
Номер точки	Координаты		Описание закрепления на местности	Средняя квадратическая погрешность определения координат характерных точек границ земельного участка, м
	X	Y		
1	2	3	4	5
346	473251.99	2153128.2	данные отсутствуют	данные отсутствуют
347	473276.33	2153128.81	данные отсутствуют	данные отсутствуют
348	473288.62	2153143.98	данные отсутствуют	данные отсутствуют
349	473284.55	2153150.97	данные отсутствуют	данные отсутствуют
350	473279.81	2153156.56	данные отсутствуют	данные отсутствуют
351	473278.45	2153166.33	данные отсутствуют	данные отсутствуют
352	473276.42	2153171.22	данные отсутствуют	данные отсутствуют
353	473270.32	2153169.83	данные отсутствуют	данные отсутствуют
354	473263.55	2153162.84	данные отсутствуют	данные отсутствуют
355	473251.1	2153167.36	данные отсутствуют	данные отсутствуют
356	473235.49	2153144.62	данные отсутствуют	данные отсутствуют
357	473235.49	2153136.71	данные отсутствуют	данные отсутствуют
358	473242.56	2153130.64	данные отсутствуют	данные отсутствуют
359	473355.68	2153183.1	данные отсутствуют	данные отсутствуют
360	473369.24	2153184.49	данные отсутствуют	данные отсутствуют

Государственный регистратор		ФГИС ЕГРН
полное наименование должности	подпись	инициалы, фамилия

М.П.



Выписка из Единого государственного реестра недвижимости об объекте недвижимости  
**Описание местоположения земельного участка**

<b>Земельный участок</b>			
(вид объекта недвижимости)			
Лист № ___ Раздела <b>3.2</b>	Всего листов раздела <b>3.2</b> : ___	Всего разделов: ___	Всего листов выписки: ___
<b>25.03.2020 № 99/2020/322139558</b>			
Кадастровый номер:		<b>52:35:0000000:817</b>	

Сведения о характерных точках границы земельного участка				
Система координат:				
Зона №				
Номер точки	Координаты		Описание закрепления на местности	Средняя квадратическая погрешность определения координат характерных точек границ земельного участка, м
	X	Y		
1	2	3	4	5
361	473378.71	2153187.3	данные отсутствуют	данные отсутствуют
362	473387.21	2153187.87	данные отсутствуют	данные отсутствуют
363	473388.17	2153187.93	данные отсутствуют	данные отсутствуют
364	473388.94	2153188.99	данные отсутствуют	данные отсутствуют
365	473392.27	2153193.58	данные отсутствуют	данные отсутствуют
366	473390.92	2153201.27	данные отсутствуют	данные отсутствуют
367	473388.21	2153207.55	данные отсутствуют	данные отсутствуют
368	473382.78	2153215.93	данные отсутствуют	данные отсутствуют
369	473376.01	2153217.34	данные отсутствуют	данные отсутствуют
370	473364.5	2153222.93	данные отсутствуют	данные отсутствуют
371	473357.04	2153221.52	данные отсутствуют	данные отсутствуют
372	473357.04	2153215.93	данные отсутствуют	данные отсутствуют
373	473368.55	2153205.46	данные отсутствуют	данные отсутствуют
374	473363.81	2153204.76	данные отсутствуют	данные отсутствуют
375	473357.71	2153207.55	данные отсутствуют	данные отсутствуют

Государственный регистратор		ФГИС ЕГРН
полное наименование должности	подпись	инициалы, фамилия

М.П.

Выписка из Единого государственного реестра недвижимости об объекте недвижимости  
**Описание местоположения земельного участка**

<b>Земельный участок</b>			
(вид объекта недвижимости)			
Лист № ___ Раздела <b>3.2</b>	Всего листов раздела <b>3.2</b> : ___	Всего разделов: ___	Всего листов выписки: ___
<b>25.03.2020 № 99/2020/322139558</b>			
Кадастровый номер:		<b>52:35:0000000:817</b>	

Сведения о характерных точках границы земельного участка				
Система координат:				
Зона №				
Номер точки	Координаты		Описание закрепления на местности	Средняя квадратическая погрешность определения координат характерных точек границ земельного участка, м
	X	Y		
1	2	3	4	5
376	473343.5	2153197.78	данные отсутствуют	данные отсутствуют
377	473342.81	2153193.58	данные отсутствуют	данные отсутствуют
378	473345.53	2153189.38	данные отсутствуют	данные отсутствуют
379	473345.7	2153826.41	данные отсутствуют	данные отсутствуют
380	473343.89	2153829.16	данные отсутствуют	данные отсутствуют
381	473341.14	2153827.34	данные отсутствуют	данные отсутствуют
382	473342.95	2153824.61	данные отсутствуют	данные отсутствуют
383	473213.05	2154033.79	данные отсутствуют	данные отсутствуют
384	473211.3	2154036.57	данные отсутствуют	данные отсутствуют
385	473208.53	2154034.84	данные отсутствуют	данные отсутствуют
386	473210.26	2154032.05	данные отсутствуют	данные отсутствуют
387	473078.37	2154244.4	данные отсутствуют	данные отсутствуют
388	473076.65	2154247.2	данные отсутствуют	данные отсутствуют
389	473073.85	2154245.43	данные отсутствуют	данные отсутствуют
390	473075.64	2154242.67	данные отсутствуют	данные отсутствуют

Государственный регистратор		ФГИС ЕГРН
полное наименование должности	подпись	инициалы, фамилия

М.П.

Выписка из Единого государственного реестра недвижимости об объекте недвижимости  
**Описание местоположения земельного участка**

<b>Земельный участок</b>			
(вид объекта недвижимости)			
Лист № ___ Раздела <b>3.2</b>	Всего листов раздела <b>3.2</b> : ___	Всего разделов: ___	Всего листов выписки: ___
<b>25.03.2020 № 99/2020/322139558</b>			
Кадастровый номер:		<b>52:35:0000000:817</b>	

Сведения о характерных точках границы земельного участка				
Система координат:				
Зона №				
Номер точки	Координаты		Описание закрепления на местности	Средняя квадратическая погрешность определения координат характерных точек границ земельного участка, м
	X	Y		
1	2	3	4	5
391	473693.69	2153297.51	данные отсутствуют	данные отсутствуют
392	473691.91	2153300.26	данные отсутствуют	данные отсутствуют
393	473689.16	2153298.48	данные отсутствуют	данные отсутствуют
394	473690.95	2153295.72	данные отсутствуют	данные отсутствуют
395	473603.4	2153434.53	данные отсутствуют	данные отсутствуют
396	473601.62	2153437.27	данные отсутствуют	данные отсутствуют
397	473598.87	2153435.48	данные отсутствуют	данные отсутствуют
398	473600.65	2153432.73	данные отсутствуют	данные отсутствуют
399	473481.72	2153619.46	данные отсутствуют	данные отсутствуют
400	473479.92	2153622.19	данные отсутствуют	данные отсутствуют
401	473477.19	2153620.4	данные отсутствуют	данные отсутствуют
402	473478.98	2153617.65	данные отсутствуют	данные отсутствуют
403	473318.91	2153912.29	данные отсутствуют	данные отсутствуют
404	473323.1	2153913.39	данные отсутствуют	данные отсутствуют
405	473323.03	2153913.63	данные отсутствуют	данные отсутствуют

Государственный регистратор		ФГИС ЕГРН
полное наименование должности	подпись	инициалы, фамилия

М.П.

Выписка из Единого государственного реестра недвижимости об объекте недвижимости  
**Описание местоположения земельного участка**

<b>Земельный участок</b>			
(вид объекта недвижимости)			
Лист № ___ Раздела <b>3.2</b>	Всего листов раздела <b>3.2</b> : ___	Всего разделов: ___	Всего листов выписки: ___
<b>25.03.2020 № 99/2020/322139558</b>			
Кадастровый номер:		<b>52:35:0000000:817</b>	

Сведения о характерных точках границы земельного участка				
Система координат:				
Зона №				
Номер точки	Координаты		Описание закрепления на местности	Средняя квадратическая погрешность определения координат характерных точек границ земельного участка, м
	X	Y		
1	2	3	4	5
406	473318.85	2153912.54	данные отсутствуют	данные отсутствуют
407	473770.29	2153231.84	данные отсутствуют	данные отсутствуют
408	473770.5	2153231.98	данные отсутствуют	данные отсутствуют
409	473768.12	2153235.59	данные отсутствуют	данные отсутствуют
410	473767.91	2153235.45	данные отсутствуют	данные отсутствуют
411	473292.83	2153955.46	данные отсутствуют	данные отсутствуют
412	473293.05	2153955.59	данные отсутствуют	данные отсутствуют
413	473292.91	2153955.82	данные отсутствуют	данные отсутствуют
414	473292.69	2153955.68	данные отсутствуют	данные отсутствуют
415	473183.7	2154120.51	данные отсутствуют	данные отсутствуют
416	473183.92	2154120.65	данные отсутствуют	данные отсутствуют
417	473183.78	2154120.87	данные отсутствуют	данные отсутствуют
418	473183.56	2154120.73	данные отсутствуют	данные отсутствуют
419	473220.65	2154064.62	данные отсутствуют	данные отсутствуют
420	473220.87	2154064.76	данные отсутствуют	данные отсутствуют

Государственный регистратор		ФГИС ЕГРН
полное наименование должности	подпись	инициалы, фамилия

М.П.

Выписка из Единого государственного реестра недвижимости об объекте недвижимости  
**Описание местоположения земельного участка**

<b>Земельный участок</b>			
(вид объекта недвижимости)			
Лист № ___ Раздела <b>3.2</b>	Всего листов раздела <b>3.2</b> : ___	Всего разделов: ___	Всего листов выписки: ___
<b>25.03.2020 № 99/2020/322139558</b>			
Кадастровый номер:		<b>52:35:0000000:817</b>	

Сведения о характерных точках границы земельного участка				
Система координат:				
Зона №				
Номер точки	Координаты		Описание закрепления на местности	Средняя квадратическая погрешность определения координат характерных точек границ земельного участка, м
	X	Y		
1	2	3	4	5
421	473220.73	2154064.98	данные отсутствуют	данные отсутствуют
422	473220.51	2154064.84	данные отсутствуют	данные отсутствуют
423	473674.77	2153376.53	данные отсутствуют	данные отсутствуют
424	473674.99	2153376.67	данные отсутствуют	данные отсутствуют
425	473674.85	2153376.89	данные отсутствуют	данные отсутствуют
426	473674.63	2153376.74	данные отсутствуют	данные отсутствуют
427	473706.73	2153328.12	данные отсутствуют	данные отсутствуют
428	473706.95	2153328.26	данные отсутствуют	данные отсутствуют
429	473706.8	2153328.48	данные отсутствуют	данные отсутствуют
430	473706.59	2153328.34	данные отсутствуют	данные отсутствуют
431	473642.82	2153424.93	данные отсутствуют	данные отсутствуют
432	473643.04	2153425.07	данные отсутствуют	данные отсутствуют
433	473642.89	2153425.29	данные отсутствуют	данные отсутствуют
434	473642.68	2153425.15	данные отсутствуют	данные отсутствуют
435	473578.91	2153521.74	данные отсутствуют	данные отсутствуют

Государственный регистратор		ФГИС ЕГРН
полное наименование должности	подпись	инициалы, фамилия

М.П.

Выписка из Единого государственного реестра недвижимости об объекте недвижимости  
**Описание местоположения земельного участка**

<b>Земельный участок</b>			
(вид объекта недвижимости)			
Лист № ___	Раздела <b>3.2</b>	Всего листов раздела <b>3.2</b> : ___	Всего разделов: ___
<b>25.03.2020 № 99/2020/322139558</b>			
Кадастровый номер:		<b>52:35:0000000:817</b>	

Сведения о характерных точках границы земельного участка				
Система координат:				
Зона №				
Номер точки	Координаты		Описание закрепления на местности	Средняя квадратическая погрешность определения координат характерных точек границ земельного участка, м
	X	Y		
1	2	3	4	5
436	473579.13	2153521.88	данные отсутствуют	данные отсутствуют
437	473578.99	2153522.1	данные отсутствуют	данные отсутствуют
438	473578.77	2153521.95	данные отсутствуют	данные отсутствуют
439	473546.96	2153570.14	данные отсутствуют	данные отсутствуют
440	473547.18	2153570.28	данные отсутствуют	данные отсутствуют
441	473547.03	2153570.5	данные отсутствуют	данные отсутствуют
442	473546.82	2153570.36	данные отсутствуют	данные отсутствуют
443	473738.68	2153279.72	данные отсутствуют	данные отсутствуют
444	473738.9	2153279.86	данные отсутствуют	данные отсутствуют
445	473738.76	2153280.08	данные отсутствуют	данные отсутствуют
446	473738.54	2153279.93	данные отсутствуют	данные отсутствуют
447	473419.14	2153763.76	данные отсутствуют	данные отсутствуют
448	473419.36	2153763.9	данные отсутствуют	данные отсутствуют
449	473419.22	2153764.12	данные отсутствуют	данные отсутствуют
450	473419	2153763.97	данные отсутствуют	данные отсутствуют

Государственный регистратор		ФГИС ЕГРН
полное наименование должности	подпись	инициалы, фамилия

М.П.

Выписка из Единого государственного реестра недвижимости об объекте недвижимости  
**Описание местоположения земельного участка**

<b>Земельный участок</b>			
(вид объекта недвижимости)			
Лист № ___	Раздела <b>3.2</b>	Всего листов раздела <b>3.2</b> : ___	Всего разделов: ___
<b>25.03.2020 № 99/2020/322139558</b>			
Кадастровый номер:		<b>52:35:0000000:817</b>	

Сведения о характерных точках границы земельного участка				
Система координат:				
Зона №				
Номер точки	Координаты		Описание закрепления на местности	Средняя квадратическая погрешность определения координат характерных точек границ земельного участка, м
	X	Y		
1	2	3	4	5
451	473387.19	2153812.16	данные отсутствуют	данные отсутствуют
452	473387.41	2153812.3	данные отсутствуют	данные отсутствуют
453	473387.26	2153812.52	данные отсутствуют	данные отсутствуют
454	473387.05	2153812.38	данные отсутствуют	данные отсутствуют
455	473072.84	2154288.17	данные отсутствуют	данные отсутствуют
456	473073.06	2154288.32	данные отсутствуют	данные отсутствуют
457	473072.92	2154288.53	данные отсутствуют	данные отсутствуют
458	473072.7	2154288.39	данные отсутствуют	данные отсутствуют
459	473109.8	2154232.29	данные отсутствуют	данные отсутствуют
460	473110.01	2154232.43	данные отсутствуют	данные отсутствуют
461	473109.87	2154232.65	данные отсутствуют	данные отсутствуют
462	473109.65	2154232.5	данные отсутствуют	данные отсутствуют
463	473610.87	2153473.33	данные отсутствуют	данные отсутствуют
464	473611.08	2153473.48	данные отсутствуют	данные отсутствуют
465	473610.94	2153473.69	данные отсутствуют	данные отсутствуют

Государственный регистратор		ФГИС ЕГРН
полное наименование должности	подпись	инициалы, фамилия

М.П.

## Описание местоположения земельного участка

<b>Земельный участок</b>			
(вид объекта недвижимости)			
Лист № ___	Раздела <b>3.2</b>	Всего листов раздела <b>3.2</b> : ___	Всего разделов: ___
<b>25.03.2020 № 99/2020/322139558</b>			
Кадастровый номер:		<b>52:35:0000000:817</b>	

Сведения о характерных точках границы земельного участка				
Система координат:				
Зона №				
Номер точки	Координаты		Описание закрепления на местности	Средняя квадратическая погрешность определения координат характерных точек границ земельного участка, м
	X	Y		
1	2	3	4	5
466	473610.72	2153473.55	данные отсутствуют	данные отсутствуют
467	473355.24	2153860.57	данные отсутствуют	данные отсутствуют
468	473355.45	2153860.71	данные отсутствуют	данные отсутствуют
469	473355.31	2153860.93	данные отсутствуют	данные отсутствуют
470	473355.09	2153860.78	данные отсутствуют	данные отсутствуют
471	473146.75	2154176.4	данные отсутствуют	данные отсутствуют
472	473146.97	2154176.54	данные отсутствуют	данные отсутствуют
473	473146.82	2154176.76	данные отсутствуют	данные отсутствуют
474	473146.61	2154176.61	данные отсутствуют	данные отсутствуют
475	473451.1	2153715.35	данные отсутствуют	данные отсутствуют
476	473451.31	2153715.5	данные отсутствуют	данные отсутствуют
477	473451.17	2153715.71	данные отсутствуют	данные отсутствуют
478	473450.95	2153715.57	данные отсутствуют	данные отсутствуют
479	473515.01	2153618.55	данные отсутствуют	данные отсутствуют
480	473515.22	2153618.69	данные отсутствуют	данные отсутствуют

Государственный регистратор		ФГИС ЕГРН
полное наименование должности	подпись	инициалы, фамилия

М.П.



## Описание местоположения земельного участка

<b>Земельный участок</b>			
(вид объекта недвижимости)			
Лист № ___ Раздела <b>3.2</b>	Всего листов раздела <b>3.2</b> : ___	Всего разделов: ___	Всего листов выписки: ___
<b>25.03.2020 № 99/2020/322139558</b>			
Кадастровый номер:		<b>52:35:0000000:817</b>	

Сведения о характерных точках границы земельного участка				
Система координат:				
Зона №				
Номер точки	Координаты		Описание закрепления на местности	Средняя квадратическая погрешность определения координат характерных точек границ земельного участка, м
	X	Y		
1	2	3	4	5
481	473515.08	2153618.91	данные отсутствуют	данные отсутствуют
482	473514.86	2153618.76	данные отсутствуют	данные отсутствуют
483	473257.61	2154008.73	данные отсутствуют	данные отсутствуют
484	473257.82	2154008.88	данные отсутствуют	данные отсутствуют
485	473257.68	2154009.09	данные отсутствуют	данные отсутствуют
486	473257.46	2154008.95	данные отсутствуют	данные отсутствуют
487	473483.06	2153666.95	данные отсутствуют	данные отсутствуют
488	473483.27	2153667.1	данные отсутствуют	данные отсутствуют
489	473483.12	2153667.31	данные отсутствуют	данные отсутствуют
490	473482.91	2153667.16	данные отсутствуют	данные отсутствуют
491	473299.42	2154443.25	данные отсутствуют	данные отсутствуют
492	473306.22	2154445.51	данные отсутствуют	данные отсутствуют
493	473326.14	2154449.76	данные отсутствуют	данные отсутствуют
494	473332.78	2154452.63	данные отсутствуют	данные отсутствуют
495	473346.81	2154461.54	данные отсутствуют	данные отсутствуют

Государственный регистратор		ФГИС ЕГРН
полное наименование должности	подпись	инициалы, фамилия

М.П.

## Описание местоположения земельного участка

<b>Земельный участок</b>			
(вид объекта недвижимости)			
Лист № ___ Раздела <b>3.2</b>	Всего листов раздела <b>3.2</b> : ___	Всего разделов: ___	Всего листов выписки: ___
<b>25.03.2020 № 99/2020/322139558</b>			
Кадастровый номер:		<b>52:35:0000000:817</b>	

Сведения о характерных точках границы земельного участка				
Система координат:				
Зона №				
Номер точки	Координаты		Описание закрепления на местности	Средняя квадратическая погрешность определения координат характерных точек границ земельного участка, м
	X	Y		
1	2	3	4	5
496	473327.97	2154483.92	данные отсутствуют	данные отсутствуют
497	473323.57	2154502.03	данные отсутствуют	данные отсутствуют
498	473318.51	2154500.39	данные отсутствуют	данные отсутствуют
499	473287.42	2154495.57	данные отсутствуют	данные отсутствуют
500	473225.39	2154490.8	данные отсутствуют	данные отсутствуют
501	473147.04	2154464.58	данные отсутствуют	данные отсутствуют
502	473133.71	2154458.79	данные отсутствуют	данные отсутствуют
503	473117.06	2154455.36	данные отсутствуют	данные отсутствуют
504	473094.29	2154455.36	данные отсутствуют	данные отсутствуют
505	473075.28	2154456.56	данные отсутствуют	данные отсутствуют
506	473061.3	2154459.49	данные отсутствуют	данные отсутствуют
507	473045.96	2154465.34	данные отсутствуют	данные отсутствуют
508	473017.88	2154480.92	данные отсутствуют	данные отсутствуют
509	473011.67	2154487.84	данные отсутствуют	данные отсутствуют
510	473009.28	2154493.59	данные отсутствуют	данные отсутствуют

Государственный регистратор		ФГИС ЕГРН
полное наименование должности	подпись	инициалы, фамилия

М.П.

Выписка из Единого государственного реестра недвижимости об объекте недвижимости  
**Описание местоположения земельного участка**

<b>Земельный участок</b>			
(вид объекта недвижимости)			
Лист № ___ Раздела <b>3.2</b>	Всего листов раздела <b>3.2</b> : ___	Всего разделов: ___	Всего листов выписки: ___
<b>25.03.2020 № 99/2020/322139558</b>			
Кадастровый номер:		<b>52:35:0000000:817</b>	

Сведения о характерных точках границы земельного участка				
Система координат:				
Зона №				
Номер точки	Координаты		Описание закрепления на местности	Средняя квадратическая погрешность определения координат характерных точек границ земельного участка, м
	X	Y		
1	2	3	4	5
511	472991.51	2154482.68	данные отсутствуют	данные отсутствуют
512	472977.54	2154476.81	данные отсутствуют	данные отсутствуют
513	472957.37	2154468.68	данные отсутствуют	данные отсутствуют
514	472946.93	2154460.68	данные отсутствуют	данные отсутствуют
515	472935.28	2154446.87	данные отсутствуют	данные отсутствуют
516	472937.69	2154443.24	данные отсутствуют	данные отсутствуют
517	472935.5	2154441.75	данные отсутствуют	данные отсутствуют
518	472933.48	2154444.74	данные отсутствуют	данные отсутствуют
519	472907.77	2154414.27	данные отсутствуют	данные отсутствуют
520	472900.28	2154395.37	данные отсутствуют	данные отсутствуют
521	472899.09	2154387.76	данные отсутствуют	данные отсутствуют
522	472899.17	2154378.92	данные отсутствуют	данные отсутствуют
523	472913.34	2154383.86	данные отсутствуют	данные отсутствуют
524	472925.17	2154391.53	данные отсутствуют	данные отсутствуют
525	472930.43	2154393.28	данные отсутствуют	данные отсутствуют

Государственный регистратор		ФГИС ЕГРН
полное наименование должности	подпись	инициалы, фамилия

М.П.

Выписка из Единого государственного реестра недвижимости об объекте недвижимости  
**Описание местоположения земельного участка**

<b>Земельный участок</b>			
(вид объекта недвижимости)			
Лист № ___ Раздела <b>3.2</b>	Всего листов раздела <b>3.2</b> : ___	Всего разделов: ___	Всего листов выписки: ___
<b>25.03.2020 № 99/2020/322139558</b>			
Кадастровый номер:		<b>52:35:0000000:817</b>	

Сведения о характерных точках границы земельного участка				
Система координат:				
Зона №				
Номер точки	Координаты		Описание закрепления на местности	Средняя квадратическая погрешность определения координат характерных точек границ земельного участка, м
	X	Y		
1	2	3	4	5
526	472938.91	2154396.7	данные отсутствуют	данные отсутствуют
527	472945.92	2154401.21	данные отсутствуют	данные отсутствуют
528	472951.44	2154402.84	данные отсутствуют	данные отсутствуют
529	472962.02	2154402.61	данные отсутствуют	данные отсутствуют
530	472966.58	2154401.26	данные отсутствуют	данные отсутствуют
531	472973.13	2154400.59	данные отсутствуют	данные отсутствуют
532	472979.87	2154397.01	данные отсутствуют	данные отсутствуют
533	472993.18	2154394.13	данные отсутствуют	данные отсутствуют
534	473001.61	2154394.79	данные отсутствуют	данные отсутствуют
535	473009.03	2154393.9	данные отсутствуют	данные отсутствуют
536	473014.51	2154392.98	данные отсутствуют	данные отсутствуют
537	473023.18	2154389.64	данные отсутствуют	данные отсутствуют
538	473027.86	2154388.98	данные отсутствуют	данные отсутствуют
539	473046.56	2154388.98	данные отсутствуют	данные отсутствуют
540	473083.36	2154377.36	данные отсутствуют	данные отсутствуют

Государственный регистратор		ФГИС ЕГРН
полное наименование должности	подпись	инициалы, фамилия

М.П.

## Описание местоположения земельного участка

<b>Земельный участок</b>			
(вид объекта недвижимости)			
Лист № ___ Раздела <b>3.2</b>	Всего листов раздела <b>3.2</b> : ___	Всего разделов: ___	Всего листов выписки: ___
<b>25.03.2020 № 99/2020/322139558</b>			
Кадастровый номер:		<b>52:35:0000000:817</b>	

Сведения о характерных точках границы земельного участка				
Система координат:				
Зона №				
Номер точки	Координаты		Описание закрепления на местности	Средняя квадратическая погрешность определения координат характерных точек границ земельного участка, м
	X	Y		
1	2	3	4	5
541	473090.61	2154377.13	данные отсутствуют	данные отсутствуют
542	473094.54	2154378.41	данные отсутствуют	данные отсутствуют
543	473102.58	2154384.9	данные отсутствуют	данные отсутствуют
544	473107.03	2154386.5	данные отсутствуют	данные отсутствуют
545	473114.06	2154387.63	данные отсутствуют	данные отсутствуют
546	473124.79	2154387.84	данные отсутствуют	данные отсутствуют
547	473131.67	2154391.62	данные отсутствуют	данные отсутствуют
548	473145.1	2154395.19	данные отсутствуют	данные отсутствуют
549	473152.35	2154399.82	данные отсутствуют	данные отсутствуют
550	473164.55	2154410.58	данные отсутствуют	данные отсутствуют
551	473170.33	2154413.1	данные отсутствуют	данные отсутствуют
552	473173.85	2154413.35	данные отсутствуют	данные отсутствуют
553	473176.29	2154411.58	данные отсутствуют	данные отсутствуют
554	473177.17	2154408.63	данные отсутствуют	данные отсутствуют
555	473179.41	2154406.33	данные отсутствуют	данные отсутствуют

Государственный регистратор		ФГИС ЕГРН
полное наименование должности	подпись	инициалы, фамилия

М.П.

Выписка из Единого государственного реестра недвижимости об объекте недвижимости  
**Описание местоположения земельного участка**

<b>Земельный участок</b>			
(вид объекта недвижимости)			
Лист № ___ Раздела <b>3.2</b>	Всего листов раздела <b>3.2</b> : ___	Всего разделов: ___	Всего листов выписки: ___
<b>25.03.2020 № 99/2020/322139558</b>			
Кадастровый номер:		<b>52:35:0000000:817</b>	

Сведения о характерных точках границы земельного участка				
Система координат:				
Зона №				
Номер точки	Координаты		Описание закрепления на местности	Средняя квадратическая погрешность определения координат характерных точек границ земельного участка, м
	X	Y		
1	2	3	4	5
556	473182.24	2154405.08	данные отсутствуют	данные отсутствуют
557	473184.86	2154405.28	данные отсутствуют	данные отсутствуют
558	473216.07	2154420.72	данные отсутствуют	данные отсутствуют
559	473223.14	2154420.95	данные отсутствуют	данные отсутствуют
560	473229.85	2154420.05	данные отсутствуют	данные отсутствуют
561	473246.06	2154420.5	данные отсутствуют	данные отсутствуют
562	473274.36	2154425.36	данные отсутствуют	данные отсутствуют
563	473274.82	2154426.32	данные отсутствуют	данные отсутствуют
564	473274.18	2154428.95	данные отсутствуют	данные отсутствуют
565	473275.14	2154432.16	данные отсутствуют	данные отсутствуют
566	473277.94	2154434.08	данные отсутствуют	данные отсутствуют
567	473292.48	2154439.23	данные отсутствуют	данные отсутствуют
568	472961.98	2154455.84	данные отсутствуют	данные отсутствуют
569	472962.2	2154455.98	данные отсутствуют	данные отсутствуют
570	472962.06	2154456.2	данные отсутствуют	данные отсутствуют

Государственный регистратор		ФГИС ЕГРН
полное наименование должности	подпись	инициалы, фамилия

М.П.

Выписка из Единого государственного реестра недвижимости об объекте недвижимости  
**Описание местоположения земельного участка**

<b>Земельный участок</b>			
(вид объекта недвижимости)			
Лист № ___ Раздела <b>3.2</b>	Всего листов раздела <b>3.2</b> : ___	Всего разделов: ___	Всего листов выписки: ___
<b>25.03.2020 № 99/2020/322139558</b>			
Кадастровый номер:		<b>52:35:0000000:817</b>	

Сведения о характерных точках границы земельного участка				
Система координат:				
Зона №				
Номер точки	Координаты		Описание закрепления на местности	Средняя квадратическая погрешность определения координат характерных точек границ земельного участка, м
	X	Y		
1	2	3	4	5
571	472961.84	2154456.06	данные отсутствуют	данные отсутствуют
572	472998.94	2154399.95	данные отсутствуют	данные отсутствуют
573	472999.15	2154400.09	данные отсутствуют	данные отсутствуют
574	472999.01	2154400.31	данные отсутствуют	данные отсутствуют
575	472998.79	2154400.17	данные отсутствуют	данные отсутствуют
576	471693.02	2152806.52	данные отсутствуют	данные отсутствуют
577	471700.94	2152813.95	данные отсутствуют	данные отсутствуют
578	471711.02	2152820.63	данные отсутствуют	данные отсутствуют
579	471725.76	2152832.93	данные отсутствуют	данные отсутствуют
580	471717.51	2152833.99	данные отсутствуют	данные отсутствуют
581	471713.91	2152830.28	данные отсутствуют	данные отсутствуют
582	471698.06	2152825.82	данные отсутствуют	данные отсутствуют
583	471693.74	2152821.37	данные отсутствуют	данные отсутствуют
584	471692.29	2152814.69	данные отсутствуют	данные отсутствуют
585	471687.25	2152808.75	данные отсутствуют	данные отсутствуют

Государственный регистратор		ФГИС ЕГРН
полное наименование должности	подпись	инициалы, фамилия

М.П.

Выписка из Единого государственного реестра недвижимости об объекте недвижимости  
**Описание местоположения земельного участка**

<b>Земельный участок</b>			
(вид объекта недвижимости)			
Лист № ___ Раздела <b>3.2</b>	Всего листов раздела <b>3.2</b> : ___	Всего разделов: ___	Всего листов выписки: ___
<b>25.03.2020 № 99/2020/322139558</b>			
Кадастровый номер:		<b>52:35:0000000:817</b>	

Сведения о характерных точках границы земельного участка				
Система координат:				
Зона №				
Номер точки	Координаты		Описание закрепления на местности	Средняя квадратическая погрешность определения координат характерных точек границ земельного участка, м
	X	Y		
1	2	3	4	5
586	472952.22	2152063.46	данные отсутствуют	данные отсутствуют
587	472956.36	2152074.25	данные отсутствуют	данные отсутствуют
588	472957.25	2152080.27	данные отсутствуют	данные отсутствуют
589	472959.59	2152083.65	данные отсутствуют	данные отсутствуют
590	472981.33	2152099.28	данные отсутствуют	данные отсутствуют
591	472985.38	2152104.43	данные отсутствуют	данные отсутствуют
592	472986.32	2152114.25	данные отсутствуют	данные отсутствуют
593	472982.93	2152126.99	данные отсутствуют	данные отсутствуют
594	472980.3	2152132.18	данные отсутствуют	данные отсутствуют
595	472977.35	2152135.2	данные отсутствуют	данные отсутствуют
596	472975.56	2152139.17	данные отсутствуют	данные отсутствуют
597	472975.56	2152143.35	данные отсутствуют	данные отсутствуют
598	472976.29	2152148.36	данные отсутствуют	данные отсутствуют
599	472976.05	2152155.25	данные отсутствуют	данные отсутствуют
600	472977.31	2152159.92	данные отсутствуют	данные отсутствуют

Государственный регистратор		ФГИС ЕГРН
полное наименование должности	подпись	инициалы, фамилия

М.П.



Выписка из Единого государственного реестра недвижимости об объекте недвижимости  
**Описание местоположения земельного участка**

<b>Земельный участок</b>			
(вид объекта недвижимости)			
Лист № ___ Раздела <b>3.2</b>	Всего листов раздела <b>3.2</b> : ___	Всего разделов: ___	Всего листов выписки: ___
<b>25.03.2020 № 99/2020/322139558</b>			
Кадастровый номер:		<b>52:35:0000000:817</b>	

Сведения о характерных точках границы земельного участка				
Система координат:				
Зона №				
Номер точки	Координаты		Описание закрепления на местности	Средняя квадратическая погрешность определения координат характерных точек границ земельного участка, м
	X	Y		
1	2	3	4	5
601	472979.53	2152163.2	данные отсутствуют	данные отсутствуют
602	472981.23	2152168.49	данные отсутствуют	данные отсутствуют
603	472983.49	2152172.12	данные отсутствуют	данные отсутствуют
604	472992.78	2152180.71	данные отсутствуют	данные отсутствуют
605	472994.62	2152184.26	данные отсутствуют	данные отсутствуют
606	472993.42	2152195.26	данные отсутствуют	данные отсутствуют
607	472995.12	2152211.65	данные отсутствуют	данные отсутствуют
608	472994.15	2152220.93	данные отсутствуют	данные отсутствуют
609	472992.46	2152229.93	данные отсутствуют	данные отсутствуют
610	472988.05	2152240.27	данные отсутствуют	данные отсутствуют
611	472987.08	2152244.96	данные отсутствуют	данные отсутствуют
612	472986.03	2152240.76	данные отсутствуют	данные отсутствуют
613	472982.93	2152238.98	данные отсутствуют	данные отсутствуют
614	472978.32	2152238.67	данные отсутствуют	данные отсутствуют
615	472976.35	2152236.34	данные отсутствуют	данные отсутствуют

Государственный регистратор		ФГИС ЕГРН
полное наименование должности	подпись	инициалы, фамилия

М.П.

Выписка из Единого государственного реестра недвижимости об объекте недвижимости  
**Описание местоположения земельного участка**

<b>Земельный участок</b>			
(вид объекта недвижимости)			
Лист № ___ Раздела <b>3.2</b>	Всего листов раздела <b>3.2</b> : ___	Всего разделов: ___	Всего листов выписки: ___
<b>25.03.2020 № 99/2020/322139558</b>			
Кадастровый номер:		<b>52:35:0000000:817</b>	

Сведения о характерных точках границы земельного участка				
Система координат:				
Зона №				
Номер точки	Координаты		Описание закрепления на местности	Средняя квадратическая погрешность определения координат характерных точек границ земельного участка, м
	X	Y		
1	2	3	4	5
616	472975.73	2152233.13	данные отсутствуют	данные отсутствуют
617	472972.78	2152229.08	данные отсутствуют	данные отсутствуют
618	472968.23	2152226.07	данные отсутствуют	данные отсутствуют
619	472964.49	2152225.42	данные отсутствуют	данные отсутствуют
620	472961.79	2152223.25	данные отсутствуют	данные отсутствуют
621	472946.89	2152206.28	данные отсутствуют	данные отсутствуют
622	472947.09	2152202.71	данные отсутствуют	данные отсутствуют
623	472949.44	2152202.1	данные отсутствуют	данные отсутствуют
624	472952.44	2152200.04	данные отсутствуют	данные отсутствуют
625	472954.14	2152196.54	данные отсутствуют	данные отсутствуют
626	472953.16	2152191.15	данные отсутствуют	данные отсутствуют
627	472950.95	2152185.95	данные отсутствуют	данные отсутствуют
628	472947.83	2152174.03	данные отсутствуют	данные отсутствуют
629	472944.68	2152166.55	данные отсутствуют	данные отсутствуют
630	472943.78	2152162.83	данные отсутствуют	данные отсутствуют

Государственный регистратор		ФГИС ЕГРН
полное наименование должности	подпись	инициалы, фамилия

М.П.

Выписка из Единого государственного реестра недвижимости об объекте недвижимости  
**Описание местоположения земельного участка**

<b>Земельный участок</b>			
(вид объекта недвижимости)			
Лист № ___ Раздела <b>3.2</b>	Всего листов раздела <b>3.2</b> : ___	Всего разделов: ___	Всего листов выписки: ___
<b>25.03.2020 № 99/2020/322139558</b>			
Кадастровый номер:		<b>52:35:0000000:817</b>	

Сведения о характерных точках границы земельного участка				
Система координат:				
Зона №				
Номер точки	Координаты		Описание закрепления на местности	Средняя квадратическая погрешность определения координат характерных точек границ земельного участка, м
	X	Y		
1	2	3	4	5
631	472944.72	2152157.66	данные отсутствуют	данные отсутствуют
632	472940.66	2152143.09	данные отсутствуют	данные отсутствуют
633	472941.23	2152140.11	данные отсутствуют	данные отсутствуют
634	472946.2	2152134.34	данные отсутствуют	данные отсутствуют
635	472947.85	2152130.95	данные отсутствуют	данные отсутствуют
636	472947.85	2152126.55	данные отсутствуют	данные отсутствуют
637	472945.61	2152119.32	данные отсутствуют	данные отсутствуют
638	472942.09	2152113.36	данные отсутствуют	данные отсутствуют
639	472932.97	2152106.22	данные отсутствуют	данные отсутствуют
640	472929.37	2152098.47	данные отсутствуют	данные отсутствуют
641	472930.23	2152095.22	данные отсутствуют	данные отсутствуют
642	472935.31	2152090.91	данные отсутствуют	данные отсутствуют
643	472939.57	2152091.24	данные отсутствуют	данные отсутствуют
644	472945.58	2152088.84	данные отсутствуют	данные отсутствуют
645	472947.2	2152081.84	данные отсутствуют	данные отсутствуют

Государственный регистратор		ФГИС ЕГРН
полное наименование должности	подпись	инициалы, фамилия

М.П.

Выписка из Единого государственного реестра недвижимости об объекте недвижимости  
**Описание местоположения земельного участка**

<b>Земельный участок</b>			
(вид объекта недвижимости)			
Лист № ___	Раздела <b>3.2</b>	Всего листов раздела <b>3.2</b> : ___	Всего разделов: ___
<b>25.03.2020 № 99/2020/322139558</b>			
Кадастровый номер:		<b>52:35:0000000:817</b>	

Сведения о характерных точках границы земельного участка				
Система координат:				
Зона №				
Номер точки	Координаты		Описание закрепления на местности	Средняя квадратическая погрешность определения координат характерных точек границ земельного участка, м
	X	Y		
1	2	3	4	5
646	472949.43	2152076.59	данные отсутствуют	данные отсутствуют
647	472948.8	2152070.43	данные отсутствуют	данные отсутствуют
648	472950.91	2152064.81	данные отсутствуют	данные отсутствуют
649	472838.18	2151147.56	данные отсутствуют	данные отсутствуют
650	472934.4	2151287.92	данные отсутствуют	данные отсутствуют
651	473234.74	2151726.05	данные отсутствуют	данные отсутствуют
652	473356.27	2151668.2	данные отсутствуют	данные отсутствуют
653	473368.57	2151662.35	данные отсутствуют	данные отсутствуют
654	473375.05	2151673.16	данные отсутствуют	данные отсутствуют
655	473398.68	2151686.78	данные отсутствуют	данные отсутствуют
656	473430.49	2151688.6	данные отсутствуют	данные отсутствуют
657	473449.58	2151681.33	данные отсутствуют	данные отсутствуют
658	473501.38	2151667.71	данные отсутствуют	данные отсутствуют
659	473549.55	2151681.33	данные отсутствуют	данные отсутствуют
660	473539.55	2151668.62	данные отсутствуют	данные отсутствуют

Государственный регистратор		ФГИС ЕГРН
полное наименование должности	подпись	инициалы, фамилия

М.П.

Выписка из Единого государственного реестра недвижимости об объекте недвижимости  
**Описание местоположения земельного участка**

<b>Земельный участок</b>			
(вид объекта недвижимости)			
Лист № ___ Раздела <b>3.2</b>	Всего листов раздела <b>3.2</b> : ___	Всего разделов: ___	Всего листов выписки: ___
<b>25.03.2020 № 99/2020/322139558</b>			
Кадастровый номер:		<b>52:35:0000000:817</b>	

Сведения о характерных точках границы земельного участка				
Система координат:				
Зона №				
Номер точки	Координаты		Описание закрепления на местности	Средняя квадратическая погрешность определения координат характерных точек границ земельного участка, м
	X	Y		
1	2	3	4	5
661	473515.01	2151654.99	данные отсутствуют	данные отсутствуют
662	473506.83	2151641.37	данные отсутствуют	данные отсутствуют
663	473515.01	2151627.74	данные отсутствуют	данные отсутствуют
664	473503.2	2151615.94	данные отсутствуют	данные отсутствуют
665	473488.66	2151608.67	данные отсутствуют	данные отсутствуют
666	473479.57	2151605.94	данные отсутствуют	данные отсутствуют
667	473465.03	2151596.86	данные отсутствуют	данные отсутствуют
668	473461.39	2151575.97	данные отсутствуют	данные отсутствуют
669	473447.76	2151565.98	данные отсутствуют	данные отсутствуют
670	473427.77	2151565.07	данные отсутствуют	данные отсутствуют
671	473417.32	2151569.05	данные отсутствуют	данные отсутствуют
672	473412.31	2151570.96	данные отсутствуют	данные отсутствуют
673	473416.01	2151543.89	данные отсутствуют	данные отсутствуют
674	473448.03	2151543.89	данные отсутствуют	данные отсутствуют
675	473519.46	2151595.58	данные отсутствуют	данные отсутствуют

Государственный регистратор		ФГИС ЕГРН
полное наименование должности	подпись	инициалы, фамилия

М.П.

## Описание местоположения земельного участка

<b>Земельный участок</b>			
(вид объекта недвижимости)			
Лист № ___	Раздела <b>3.2</b>	Всего листов раздела <b>3.2</b> : ___	Всего разделов: ___
<b>25.03.2020 № 99/2020/322139558</b>			
Кадастровый номер:		<b>52:35:0000000:817</b>	

Сведения о характерных точках границы земельного участка				
Система координат:				
Зона №				
Номер точки	Координаты		Описание закрепления на местности	Средняя квадратическая погрешность определения координат характерных точек границ земельного участка, м
	X	Y		
1	2	3	4	5
676	473568.73	2151639.89	данные отсутствуют	данные отсутствуют
677	473637.69	2151657.12	данные отсутствуют	данные отсутствуют
678	473701.43	2151651.92	данные отсутствуют	данные отсутствуют
679	473765.2	2151660.73	данные отсутствуют	данные отсутствуют
680	473808.79	2151651.46	данные отсутствуют	данные отсутствуют
681	473840.61	2151650.04	данные отсутствуют	данные отсутствуют
682	473913.25	2151629.01	данные отсутствуют	данные отсутствуют
683	474046.09	2151610.13	данные отсутствуют	данные отсутствуют
684	474122.9	2151610.13	данные отсутствуют	данные отсутствуют
685	474147.66	2151608.76	данные отсутствуют	данные отсутствуют
686	474179	2151610	данные отсутствуют	данные отсутствуют
687	474194.67	2151598.82	данные отсутствуют	данные отсутствуют
688	474203.71	2151590.12	данные отсутствуют	данные отсутствуют
689	474335.92	2151519.21	данные отсутствуют	данные отсутствуют
690	474331.81	2151527.29	данные отсутствуют	данные отсутствуют

Государственный регистратор		ФГИС ЕГРН
полное наименование должности	подпись	инициалы, фамилия

М.П.

Выписка из Единого государственного реестра недвижимости об объекте недвижимости  
**Описание местоположения земельного участка**

<b>Земельный участок</b>			
(вид объекта недвижимости)			
Лист № ___	Раздела <b>3.2</b>	Всего листов раздела <b>3.2</b> : ___	Всего разделов: ___
<b>25.03.2020 № 99/2020/322139558</b>			
Кадастровый номер:		<b>52:35:0000000:817</b>	

Сведения о характерных точках границы земельного участка				
Система координат:				
Зона №				
Номер точки	Координаты		Описание закрепления на местности	Средняя квадратическая погрешность определения координат характерных точек границ земельного участка, м
	X	Y		
1	2	3	4	5
691	474324.83	2151560.35	данные отсутствуют	данные отсутствуют
692	474323.96	2151583.11	данные отсутствуют	данные отсутствуют
693	474319.67	2151631.32	данные отсутствуют	данные отсутствуют
694	474306.38	2151686.97	данные отсутствуют	данные отсутствуют
695	474281.92	2151746.03	данные отсутствуют	данные отсутствуют
696	474248.31	2151812.19	данные отсутствуют	данные отсутствуют
697	474223.7	2151871.38	данные отсутствуют	данные отсутствуют
698	474208.06	2151917.09	данные отсутствуют	данные отсутствуют
699	474206.59	2151924.38	данные отсутствуют	данные отсутствуют
700	474203.84	2151938.09	данные отсутствуют	данные отсутствуют
701	474169.67	2151957.9	данные отсутствуют	данные отсутствуют
702	474156.58	2151964.61	данные отсутствуют	данные отсутствуют
703	474126.98	2151973.82	данные отсутствуют	данные отсутствуют
704	474103.08	2151977.81	данные отсутствуют	данные отсутствуют
705	474074.93	2151985.84	данные отсутствуют	данные отсутствуют

Государственный регистратор		ФГИС ЕГРН
полное наименование должности	подпись	инициалы, фамилия

М.П.

Выписка из Единого государственного реестра недвижимости об объекте недвижимости  
**Описание местоположения земельного участка**

<b>Земельный участок</b>			
(вид объекта недвижимости)			
Лист № ___	Раздела <b>3.2</b>	Всего листов раздела <b>3.2</b> : ___	Всего разделов: ___
<b>25.03.2020 № 99/2020/322139558</b>			
Кадастровый номер:		<b>52:35:0000000:817</b>	

Сведения о характерных точках границы земельного участка				
Система координат:				
Зона №				
Номер точки	Координаты		Описание закрепления на местности	Средняя квадратическая погрешность определения координат характерных точек границ земельного участка, м
	X	Y		
1	2	3	4	5
706	474041.75	2152000.45	данные отсутствуют	данные отсутствуют
707	473982.87	2152014.09	данные отсутствуют	данные отсутствуют
708	473878.81	2152036.34	данные отсутствуют	данные отсутствуют
709	473831.45	2152042.33	данные отсутствуют	данные отсутствуют
710	473712.29	2152060.64	данные отсутствуют	данные отсутствуют
711	473692.09	2152065.02	данные отсутствуют	данные отсутствуют
712	473628.01	2152070.57	данные отсутствуют	данные отсутствуют
713	473583.91	2152076.17	данные отсутствуют	данные отсутствуют
714	473549.95	2152083.87	данные отсутствуют	данные отсутствуют
715	473504.36	2152097.2	данные отсутствуют	данные отсутствуют
716	473480.41	2152110.48	данные отсутствуют	данные отсутствуют
717	473478.67	2152110.08	данные отсутствуют	данные отсутствуют
718	473462.67	2152111.99	данные отсутствуют	данные отсутствуют
719	473422.79	2152116.35	данные отсутствуют	данные отсутствуют
720	473366.08	2152132.5	данные отсутствуют	данные отсутствуют

Государственный регистратор		ФГИС ЕГРН
полное наименование должности	подпись	инициалы, фамилия

М.П.



Выписка из Единого государственного реестра недвижимости об объекте недвижимости  
**Описание местоположения земельного участка**

<b>Земельный участок</b>			
(вид объекта недвижимости)			
Лист № ___ Раздела <b>3.2</b>	Всего листов раздела <b>3.2</b> : ___	Всего разделов: ___	Всего листов выписки: ___
<b>25.03.2020 № 99/2020/322139558</b>			
Кадастровый номер:		<b>52:35:0000000:817</b>	

Сведения о характерных точках границы земельного участка				
Система координат:				
Зона №				
Номер точки	Координаты		Описание закрепления на местности	Средняя квадратическая погрешность определения координат характерных точек границ земельного участка, м
	X	Y		
1	2	3	4	5
721	473342.42	2152144	данные отсутствуют	данные отсутствуют
722	473282.7	2152179.84	данные отсутствуют	данные отсутствуют
723	473228.97	2152219.01	данные отсутствуют	данные отсутствуют
724	473204.12	2152239.62	данные отсутствуют	данные отсутствуют
725	473173.81	2152260.59	данные отсутствуют	данные отсутствуют
726	473151.94	2152277.74	данные отсутствуют	данные отсутствуют
727	473125.73	2152306.47	данные отсутствуют	данные отсутствуют
728	473089.11	2152353.67	данные отсутствуют	данные отсутствуют
729	473067.29	2152370.69	данные отсутствуют	данные отсутствуют
730	473046.8	2152384.93	данные отсутствуют	данные отсутствуют
731	473043.86	2152386.98	данные отсутствуют	данные отсутствуют
732	473033.89	2152397.28	данные отсутствуют	данные отсутствуют
733	473027.79	2152427.96	данные отсутствуют	данные отсутствуют
734	473024.3	2152435.14	данные отсутствуют	данные отсутствуют
735	473023.93	2152435.92	данные отсутствуют	данные отсутствуют

Государственный регистратор		ФГИС ЕГРН
полное наименование должности	подпись	инициалы, фамилия

М.П.

Выписка из Единого государственного реестра недвижимости об объекте недвижимости  
**Описание местоположения земельного участка**

<b>Земельный участок</b>			
(вид объекта недвижимости)			
Лист № ___ Раздела <b>3.2</b>	Всего листов раздела <b>3.2</b> : ___	Всего разделов: ___	Всего листов выписки: ___
<b>25.03.2020 № 99/2020/322139558</b>			
Кадастровый номер:		<b>52:35:0000000:817</b>	

Сведения о характерных точках границы земельного участка				
Система координат:				
Зона №				
Номер точки	Координаты		Описание закрепления на местности	Средняя квадратическая погрешность определения координат характерных точек границ земельного участка, м
	X	Y		
1	2	3	4	5
736	473020.49	2152443	данные отсутствуют	данные отсутствуют
737	473017.84	2152443.18	данные отсутствуют	данные отсутствуют
738	473005.17	2152428.87	данные отсутствуют	данные отсутствуют
739	472998.97	2152427.83	данные отсутствуют	данные отсутствуют
740	472995.95	2152426.15	данные отсутствуют	данные отсутствуют
741	472994.44	2152424.37	данные отсутствуют	данные отсутствуют
742	472994.65	2152422.4	данные отсутствуют	данные отсутствуют
743	472996.91	2152418	данные отсутствуют	данные отсутствуют
744	472995.51	2152414.52	данные отсутствуют	данные отсутствуют
745	472992.48	2152413.68	данные отсутствуют	данные отсутствуют
746	472988.87	2152414.17	данные отсутствуют	данные отсутствуют
747	472985.68	2152412.53	данные отсутствуют	данные отсутствуют
748	472982.16	2152408.42	данные отсутствуют	данные отсутствуют
749	472980.99	2152401.39	данные отсутствуют	данные отсутствуют
750	472982.68	2152397.64	данные отсутствуют	данные отсутствуют

Государственный регистратор		ФГИС ЕГРН
полное наименование должности	подпись	инициалы, фамилия

М.П.

Выписка из Единого государственного реестра недвижимости об объекте недвижимости  
**Описание местоположения земельного участка**

<b>Земельный участок</b>			
(вид объекта недвижимости)			
Лист № ___	Раздела <b>3.2</b>	Всего листов раздела <b>3.2</b> : ___	Всего разделов: ___
<b>25.03.2020 № 99/2020/322139558</b>			
Кадастровый номер:		<b>52:35:0000000:817</b>	

Сведения о характерных точках границы земельного участка				
Система координат:				
Зона №				
Номер точки	Координаты		Описание закрепления на местности	Средняя квадратическая погрешность определения координат характерных точек границ земельного участка, м
	X	Y		
1	2	3	4	5
751	472982.44	2152390.33	данные отсутствуют	данные отсутствуют
752	472990.49	2152376.02	данные отсутствуют	данные отсутствуют
753	472991.25	2152371.55	данные отсутствуют	данные отсутствуют
754	472990.44	2152367.97	данные отсутствуют	данные отсутствуют
755	472988.37	2152366.75	данные отсутствуют	данные отсутствуют
756	472983.46	2152367.05	данные отсутствуют	данные отсутствуют
757	472976.66	2152356.82	данные отсутствуют	данные отсутствуют
758	472971.82	2152353.82	данные отсутствуют	данные отсутствуют
759	472971.27	2152352.51	данные отсутствуют	данные отсутствуют
760	472977.13	2152346.23	данные отсутствуют	данные отсутствуют
761	472981.32	2152343.94	данные отсутствуют	данные отсутствуют
762	472983.17	2152340.41	данные отсутствуют	данные отсутствуют
763	472983.17	2152336.67	данные отсутствуют	данные отсутствуют
764	472980.97	2152329.91	данные отсутствуют	данные отсутствуют
765	472981.42	2152325.98	данные отсутствуют	данные отсутствуют

Государственный регистратор		ФГИС ЕГРН
полное наименование должности	подпись	инициалы, фамилия

М.П.

## Описание местоположения земельного участка

<b>Земельный участок</b>			
(вид объекта недвижимости)			
Лист № ___	Раздела <b>3.2</b>	Всего листов раздела <b>3.2</b> : ___	Всего разделов: ___
<b>25.03.2020 № 99/2020/322139558</b>			
Кадастровый номер:		<b>52:35:0000000:817</b>	

Сведения о характерных точках границы земельного участка				
Система координат:				
Зона №				
Номер точки	Координаты		Описание закрепления на местности	Средняя квадратическая погрешность определения координат характерных точек границ земельного участка, м
	X	Y		
1	2	3	4	5
766	472982.8	2152325.28	данные отсутствуют	данные отсутствуют
767	472984.63	2152321.23	данные отсутствуют	данные отсутствуют
768	472984.63	2152314.25	данные отсутствуют	данные отсутствуют
769	472982.4	2152305.3	данные отсутствуют	данные отсутствуют
770	472979.13	2152299.59	данные отсутствуют	данные отсутствуют
771	472965.75	2152292.31	данные отсутствуют	данные отсутствуют
772	472964.82	2152283.06	данные отсутствуют	данные отсутствуют
773	472965.55	2152276.61	данные отсутствуют	данные отсутствуют
774	472967.98	2152271.08	данные отсутствуют	данные отсутствуют
775	472971.43	2152252.82	данные отсутствуют	данные отсутствуют
776	472971.43	2152248.65	данные отсутствуют	данные отсутствуют
777	472974.87	2152245.53	данные отсутствуют	данные отсутствуют
778	472977.15	2152246.59	данные отсутствуют	данные отсутствуют
779	472978.6	2152249.83	данные отсутствуют	данные отсутствуют
780	472981.3	2152251.78	данные отсутствуют	данные отсутствуют

Государственный регистратор		ФГИС ЕГРН
полное наименование должности	подпись	инициалы, фамилия

М.П.

Выписка из Единого государственного реестра недвижимости об объекте недвижимости  
**Описание местоположения земельного участка**

<b>Земельный участок</b>			
(вид объекта недвижимости)			
Лист № ___ Раздела <b>3.2</b>	Всего листов раздела <b>3.2</b> : ___	Всего разделов: ___	Всего листов выписки: ___
<b>25.03.2020 № 99/2020/322139558</b>			
Кадастровый номер:		<b>52:35:0000000:817</b>	

Сведения о характерных точках границы земельного участка				
Система координат:				
Зона №				
Номер точки	Координаты		Описание закрепления на местности	Средняя квадратическая погрешность определения координат характерных точек границ земельного участка, м
	X	Y		
1	2	3	4	5
781	472984.38	2152251.49	данные отсутствуют	данные отсутствуют
782	472987.53	2152247.7	данные отсутствуют	данные отсутствуют
783	472989.01	2152240.57	данные отсутствуют	данные отсутствуют
784	472993.42	2152230.23	данные отсутствуют	данные отсутствуют
785	472995.15	2152221.05	данные отсутствуют	данные отсутствуют
786	472996.14	2152211.67	данные отсутствуют	данные отсутствуют
787	472994.42	2152195.28	данные отсутствуют	данные отсутствуют
788	472995.66	2152184.08	данные отсутствуют	данные отсутствуют
789	472993.58	2152180.07	данные отсутствуют	данные отсутствуют
790	472984.29	2152171.5	данные отсутствуют	данные отсутствуют
791	472978.23	2152159.5	данные отсутствуют	данные отсутствуют
792	472977.05	2152155.09	данные отсутствуют	данные отсутствуют
793	472976.56	2152139.39	данные отсутствуют	данные отсутствуют
794	472983.87	2152127.35	данные отсутствуют	данные отсутствуют
795	472987.32	2152114.37	данные отсутствуют	данные отсутствуют

Государственный регистратор		ФГИС ЕГРН
полное наименование должности	подпись	инициалы, фамилия

М.П.

Выписка из Единого государственного реестра недвижимости об объекте недвижимости  
**Описание местоположения земельного участка**

<b>Земельный участок</b>			
(вид объекта недвижимости)			
Лист № ___	Раздела <b>3.2</b>	Всего листов раздела <b>3.2</b> : ___	Всего разделов: ___
<b>25.03.2020 № 99/2020/322139558</b>			
Кадастровый номер:		<b>52:35:0000000:817</b>	

Сведения о характерных точках границы земельного участка				
Система координат:				
Зона №				
Номер точки	Координаты		Описание закрепления на местности	Средняя квадратическая погрешность определения координат характерных точек границ земельного участка, м
	X	Y		
1	2	3	4	5
796	472986.32	2152104.01	данные отсутствуют	данные отсутствуют
797	472982.05	2152098.56	данные отсутствуют	данные отсутствуют
798	472960.31	2152082.93	данные отсутствуют	данные отсутствуют
799	472958.21	2152079.89	данные отсутствуют	данные отсутствуют
800	472957.34	2152074.01	данные отсутствуют	данные отсутствуют
801	472947.99	2152046.92	данные отсутствуют	данные отсутствуют
802	472939.45	2152029.78	данные отсутствуют	данные отсутствуют
803	472934.76	2152027.36	данные отсутствуют	данные отсутствуют
804	472915.67	2152028.28	данные отсутствуют	данные отсутствуют
805	472909.43	2152024.89	данные отсутствуют	данные отсутствуют
806	472905.41	2152019.38	данные отсутствуют	данные отсутствуют
807	472893.52	2152014.17	данные отсутствуют	данные отсутствуют
808	472892.86	2152014.1	данные отсутствуют	данные отсутствуют
809	472874.44	2151997.22	данные отсутствуют	данные отсутствуют
810	472857.97	2151990.94	данные отсутствуют	данные отсутствуют

Государственный регистратор		ФГИС ЕГРН
полное наименование должности	подпись	инициалы, фамилия

М.П.

Выписка из Единого государственного реестра недвижимости об объекте недвижимости  
**Описание местоположения земельного участка**

<b>Земельный участок</b>			
(вид объекта недвижимости)			
Лист № ___ Раздела <b>3.2</b>	Всего листов раздела <b>3.2</b> : ___	Всего разделов: ___	Всего листов выписки: ___
<b>25.03.2020 № 99/2020/322139558</b>			
Кадастровый номер:		<b>52:35:0000000:817</b>	

Сведения о характерных точках границы земельного участка				
Система координат:				
Зона №				
Номер точки	Координаты		Описание закрепления на местности	Средняя квадратическая погрешность определения координат характерных точек границ земельного участка, м
	X	Y		
1	2	3	4	5
811	472849.59	2151986.39	данные отсутствуют	данные отсутствуют
812	472846.58	2151974.31	данные отсутствуют	данные отсутствуют
813	472855.85	2151960.41	данные отсутствуют	данные отсутствуют
814	472863.71	2151943.15	данные отсутствуют	данные отсутствуют
815	472866.9	2151929.54	данные отсутствуют	данные отсутствуют
816	472857.26	2151920.7	данные отсутствуют	данные отсутствуют
817	472845.44	2151915.18	данные отсутствуют	данные отсутствуют
818	472832.07	2151911.26	данные отсутствуют	данные отсутствуют
819	472799.97	2151907.34	данные отсутствуют	данные отсутствуют
820	472763.05	2151906.56	данные отсутствуют	данные отсутствуют
821	472754.47	2151912.79	данные отсутствуют	данные отсутствуют
822	472741.44	2151911.26	данные отсутствуют	данные отсутствуют
823	472738.04	2151910.1	данные отсутствуют	данные отсутствуют
824	472709.41	2151900.33	данные отсутствуют	данные отсутствуют
825	472695.25	2151897.97	данные отсутствуют	данные отсутствуют

Государственный регистратор		ФГИС ЕГРН
полное наименование должности	подпись	инициалы, фамилия

М.П.

Выписка из Единого государственного реестра недвижимости об объекте недвижимости  
**Описание местоположения земельного участка**

<b>Земельный участок</b>			
(вид объекта недвижимости)			
Лист № ___ Раздела <b>3.2</b>	Всего листов раздела <b>3.2</b> : ___	Всего разделов: ___	Всего листов выписки: ___
<b>25.03.2020 № 99/2020/322139558</b>			
Кадастровый номер:		<b>52:35:0000000:817</b>	

Сведения о характерных точках границы земельного участка				
Система координат:				
Зона №				
Номер точки	Координаты		Описание закрепления на местности	Средняя квадратическая погрешность определения координат характерных точек границ земельного участка, м
	X	Y		
1	2	3	4	5
826	472677.28	2151899.53	данные отсутствуют	данные отсутствуют
827	472663.3	2151897.2	данные отсутствуют	данные отсутствуют
828	472649.23	2151893.3	данные отсутствуют	данные отсутствуют
829	472612.54	2151887.83	данные отсутствуют	данные отсутствуют
830	472603.66	2151884.03	данные отсутствуют	данные отсутствуют
831	472586.09	2151876.39	данные отсутствуют	данные отсутствуют
832	472577.51	2151885.76	данные отсутствуют	данные отсутствуют
833	472568.4	2151881.47	данные отсутствуют	данные отсутствуют
834	472550.46	2151872.62	данные отсутствуют	данные отсутствуют
835	472533.16	2151867.9	данные отсутствуют	данные отсутствуют
836	472520.53	2151867.9	данные отсутствуют	данные отсутствуют
837	472510.66	2151870.18	данные отсутствуют	данные отсутствуют
838	472495.99	2151847.04	данные отсутствуют	данные отсутствуют
839	472487.29	2151835.17	данные отсутствуют	данные отсутствуют
840	472482.6	2151834	данные отсутствуют	данные отсутствуют

Государственный регистратор		ФГИС ЕГРН
полное наименование должности	подпись	инициалы, фамилия

М.П.



Выписка из Единого государственного реестра недвижимости об объекте недвижимости  
**Описание местоположения земельного участка**

<b>Земельный участок</b>			
(вид объекта недвижимости)			
Лист № ___ Раздела <b>3.2</b>	Всего листов раздела <b>3.2</b> : ___	Всего разделов: ___	Всего листов выписки: ___
<b>25.03.2020 № 99/2020/322139558</b>			
Кадастровый номер:		<b>52:35:0000000:817</b>	

Сведения о характерных точках границы земельного участка				
Система координат:				
Зона №				
Номер точки	Координаты		Описание закрепления на местности	Средняя квадратическая погрешность определения координат характерных точек границ земельного участка, м
	X	Y		
1	2	3	4	5
841	472491.73	2151833.27	данные отсутствуют	данные отсутствуют
842	472516.74	2151831.29	данные отсутствуют	данные отсутствуют
843	472567.23	2151857.13	данные отсутствуют	данные отсутствуют
844	472614.03	2151857.13	данные отсутствуют	данные отсутствуют
845	472707.63	2151824.51	данные отсутствуют	данные отсутствуют
846	472695.32	2151797.43	данные отсутствуют	данные отсутствуют
847	472663.3	2151753.13	данные отсутствуют	данные отсутствуют
848	472604.18	2151632.51	данные отсутствуют	данные отсутствуют
849	472535.21	2151460.19	данные отсутствуют	данные отсутствуют
850	472490.88	2151366.65	данные отсутствуют	данные отсутствуют
851	472490.88	2151324.92	данные отсутствуют	данные отсутствуют
852	472490.88	2151310.03	данные отсутствуют	данные отсутствуют
853	472525.36	2151287.88	данные отсутствуют	данные отсутствуют
854	472545.47	2151278.95	данные отсутствуют	данные отсутствуют
855	472547.78	2151277.28	данные отсутствуют	данные отсутствуют

Государственный регистратор		ФГИС ЕГРН
полное наименование должности	подпись	инициалы, фамилия

М.П.

Выписка из Единого государственного реестра недвижимости об объекте недвижимости  
**Описание местоположения земельного участка**

<b>Земельный участок</b>			
(вид объекта недвижимости)			
Лист № ___	Раздела <b>3.2</b>	Всего листов раздела <b>3.2</b> : ___	Всего разделов: ___
Всего листов выписки: ___			
<b>25.03.2020 № 99/2020/322139558</b>			
Кадастровый номер:		<b>52:35:0000000:817</b>	

Сведения о характерных точках границы земельного участка				
Система координат:				
Зона №				
Номер точки	Координаты		Описание закрепления на местности	Средняя квадратическая погрешность определения координат характерных точек границ земельного участка, м
	X	Y		
1	2	3	4	5
856	472552.63	2151262.73	данные отсутствуют	данные отсутствуют
857	472552.73	2151262.44	данные отсутствуют	данные отсутствуют
858	472554.92	2151255.87	данные отсутствуют	данные отсутствуют
859	472589.4	2151226.33	данные отсутствуют	данные отсутствуют
860	472594.78	2151224.63	данные отсутствуют	данные отсутствуют
861	473598.35	2151727.66	данные отсутствуют	данные отсутствуют
862	473605.99	2151744.46	данные отсутствуют	данные отсутствуют
863	473603.27	2151768.98	данные отсутствуют	данные отсутствуют
864	473602.36	2151797.14	данные отсутствуют	данные отсутствуют
865	473592.89	2151797.59	данные отсутствуют	данные отсутствуют
866	473580.17	2151793.05	данные отсутствуют	данные отсутствуют
867	473564.72	2151783.06	данные отсутствуют	данные отсутствуют
868	473558.36	2151789.42	данные отсутствуют	данные отсутствуют
869	473536.55	2151777.61	данные отсутствуют	данные отсутствуют
870	473539.27	2151769.44	данные отсутствуют	данные отсутствуют

Государственный регистратор		ФГИС ЕГРН
полное наименование должности	подпись	инициалы, фамилия

М.П.

Выписка из Единого государственного реестра недвижимости об объекте недвижимости  
**Описание местоположения земельного участка**

<b>Земельный участок</b>			
(вид объекта недвижимости)			
Лист № ___	Раздела <b>3.2</b>	Всего листов раздела <b>3.2</b> : ___	Всего разделов: ___
Всего листов выписки: ___			
<b>25.03.2020 № 99/2020/322139558</b>			
Кадастровый номер:		<b>52:35:0000000:817</b>	

Сведения о характерных точках границы земельного участка				
Система координат:				
Зона №				
Номер точки	Координаты		Описание закрепления на местности	Средняя квадратическая погрешность определения координат характерных точек границ земельного участка, м
	X	Y		
1	2	3	4	5
871	473545.64	2151760.35	данные отсутствуют	данные отсутствуют
872	473556.54	2151751.27	данные отсутствуют	данные отсутствуют
873	473578.35	2151745.82	данные отсутствуют	данные отсутствуют
874	473584.72	2151730.38	данные отсутствуют	данные отсутствуют
875	473825.78	2151675.69	данные отсутствуют	данные отсутствуют
876	473830.32	2151679.43	данные отсутствуют	данные отсутствуют
877	473830.32	2151687.84	данные отсутствуют	данные отсутствуют
878	473820.35	2151694.38	данные отсутствуют	данные отсутствуют
879	473814.57	2151699.88	данные отсутствуют	данные отсутствуют
880	473763.4	2151717.41	данные отсутствуют	данные отсутствуют
881	473748.25	2151721.98	данные отсутствуют	данные отсутствуют
882	473742.84	2151714.93	данные отсутствуют	данные отсутствуют
883	473732.41	2151717.27	данные отсутствуют	данные отсутствуют
884	473725.16	2151719.61	данные отсутствуют	данные отсутствуют
885	473724.59	2151729.13	данные отсутствуют	данные отсутствуют

Государственный регистратор		ФГИС ЕГРН
полное наименование должности	подпись	инициалы, фамилия

М.П.

## Описание местоположения земельного участка

<b>Земельный участок</b>			
(вид объекта недвижимости)			
Лист № ___	Раздела <b>3.2</b>	Всего листов раздела <b>3.2</b> : ___	Всего разделов: ___
<b>25.03.2020 № 99/2020/322139558</b>			
Кадастровый номер:		<b>52:35:0000000:817</b>	

Сведения о характерных точках границы земельного участка				
Система координат:				
Зона №				
Номер точки	Координаты		Описание закрепления на местности	Средняя квадратическая погрешность определения координат характерных точек границ земельного участка, м
	X	Y		
1	2	3	4	5
886	473710.29	2151733.45	данные отсутствуют	данные отсутствуют
887	473706.12	2151720.54	данные отсутствуют	данные отсутствуют
888	473704.68	2151699.05	данные отсутствуют	данные отсутствуют
889	473712.92	2151693.68	данные отсутствуют	данные отсутствуют
890	473719.26	2151701.62	данные отсутствуют	данные отсутствуют
891	473717.9	2151709.09	данные отсутствуют	данные отсутствуют
892	473726.97	2151708.63	данные отсутствуют	данные отсутствуют
893	473744.19	2151699.75	данные отсутствуют	данные отсутствуют
894	473755.98	2151697.41	данные отсутствуют	данные отсутствуют
895	473766.86	2151697.88	данные отсутствуют	данные отсутствуют
896	473776.38	2151692.28	данные отсутствуют	данные отсутствуют
897	473786.35	2151688.54	данные отсутствуют	данные отсутствуют
898	473801.31	2151686.9	данные отсутствуют	данные отсутствуют
899	473809.92	2151682.23	данные отсутствуют	данные отсутствуют
900	473581.99	2151814.85	данные отсутствуют	данные отсутствуют

Государственный регистратор		ФГИС ЕГРН
полное наименование должности	подпись	инициалы, фамилия

М.П.

Выписка из Единого государственного реестра недвижимости об объекте недвижимости  
**Описание местоположения земельного участка**

<b>Земельный участок</b>			
(вид объекта недвижимости)			
Лист № ___	Раздела <b>3.2</b>	Всего листов раздела <b>3.2</b> : ___	Всего разделов: ___
<b>25.03.2020 № 99/2020/322139558</b>			
Кадастровый номер:		<b>52:35:0000000:817</b>	

Сведения о характерных точках границы земельного участка				
Система координат:				
Зона №				
Номер точки	Координаты		Описание закрепления на местности	Средняя квадратическая погрешность определения координат характерных точек границ земельного участка, м
	X	Y		
1	2	3	4	5
901	473589.26	2151820.3	данные отсутствуют	данные отсутствуют
902	473604.18	2151820.75	данные отсутствуют	данные отсутствуют
903	473605.08	2151855.27	данные отсутствуют	данные отсутствуют
904	473590.55	2151864.8	данные отсутствуют	данные отсутствуют
905	473585.55	2151862.39	данные отсутствуют	данные отсутствуют
906	473579.26	2151859.36	данные отсутствуют	данные отсутствуют
907	473563.81	2151862.99	данные отсутствуют	данные отсутствуют
908	473558.36	2151856.63	данные отсутствуют	данные отсутствуют
909	473535.15	2151862.53	данные отсутствуют	данные отсутствуют
910	473536.51	2151853.9	данные отсутствуют	данные отсутствуют
911	473545.64	2151847.55	данные отсутствуют	данные отсутствуют
912	473550.18	2151839.38	данные отсутствуют	данные отсутствуют
913	473558.36	2151831.2	данные отсутствуют	данные отсутствуют
914	473570.17	2151824.84	данные отсутствуют	данные отсутствуют
915	473133.96	2152156.67	данные отсутствуют	данные отсутствуют

Государственный регистратор		ФГИС ЕГРН
полное наименование должности	подпись	инициалы, фамилия

М.П.

Выписка из Единого государственного реестра недвижимости об объекте недвижимости  
**Описание местоположения земельного участка**

<b>Земельный участок</b>			
(вид объекта недвижимости)			
Лист № ___ Раздела <b>3.2</b>	Всего листов раздела <b>3.2</b> : ___	Всего разделов: ___	Всего листов выписки: ___
<b>25.03.2020 № 99/2020/322139558</b>			
Кадастровый номер:		<b>52:35:0000000:817</b>	

Сведения о характерных точках границы земельного участка				
Система координат:				
Зона №				
Номер точки	Координаты		Описание закрепления на местности	Средняя квадратическая погрешность определения координат характерных точек границ земельного участка, м
	X	Y		
1	2	3	4	5
916	473139.01	2152160.29	данные отсутствуют	данные отсутствуют
917	473143.18	2152169.34	данные отсутствуют	данные отсутствуют
918	473139.01	2152173.42	данные отсутствуют	данные отсутствуют
919	473135.06	2152174.09	данные отсутствуют	данные отсутствуют
920	473133.08	2152176.13	данные отсутствуют	данные отсутствуют
921	473130.23	2152182.7	данные отсутствуют	данные отсутствуют
922	473127.37	2152187	данные отсутствуют	данные отсутствуют
923	473121.45	2152191.07	данные отсутствуют	данные отсутствуют
924	473117.51	2152191.54	данные отсутствуют	данные отсутствуют
925	473111.05	2152185.75	данные отсутствуют	данные отсутствуют
926	473101.91	2152173.64	данные отсутствуют	данные отсутствуют
927	473103.23	2152170.7	данные отсутствуют	данные отсутствуют
928	473108.06	2152169.34	данные отсутствуют	данные отсутствуют
929	473111.35	2152166.85	данные отсутствуют	данные отсутствуют
930	473115.08	2152162.32	данные отсутствуют	данные отсутствуют

Государственный регистратор		ФГИС ЕГРН
полное наименование должности	подпись	инициалы, фамилия

М.П.

Выписка из Единого государственного реестра недвижимости об объекте недвижимости  
**Описание местоположения земельного участка**

<b>Земельный участок</b>			
(вид объекта недвижимости)			
Лист № ___ Раздела <b>3.2</b>	Всего листов раздела <b>3.2</b> : ___	Всего разделов: ___	Всего листов выписки: ___
<b>25.03.2020 № 99/2020/322139558</b>			
Кадастровый номер:		<b>52:35:0000000:817</b>	

Сведения о характерных точках границы земельного участка				
Система координат:				
Зона №				
Номер точки	Координаты		Описание закрепления на местности	Средняя квадратическая погрешность определения координат характерных точек границ земельного участка, м
	X	Y		
1	2	3	4	5
931	473120.57	2152158.93	данные отсутствуют	данные отсутствуют
932	473126.28	2152156.89	данные отсутствуют	данные отсутствуют
933	473057.61	2152181.2	данные отсутствуют	данные отсутствуют
934	473057.72	2152181.43	данные отсутствуют	данные отсутствуют
935	473053.8	2152183.25	данные отсутствуют	данные отсутствуют
936	473053.69	2152183.02	данные отсутствуют	данные отсутствуют
937	472822.14	2151743.77	данные отсутствуют	данные отсутствуют
938	472822.26	2151744	данные отсутствуют	данные отсутствуют
939	472822.03	2151744.13	данные отсутствуют	данные отсутствуют
940	472821.91	2151743.9	данные отсутствуют	данные отсутствуют
941	472694.22	2151497.53	данные отсутствуют	данные отсутствуют
942	472694.33	2151497.76	данные отсутствуют	данные отсутствуют
943	472694.1	2151497.88	данные отсутствуют	данные отсутствуют
944	472693.98	2151497.65	данные отсутствуют	данные отсутствуют
945	472662.32	2151435.22	данные отсутствуют	данные отсутствуют

Государственный регистратор		ФГИС ЕГРН
полное наименование должности	подпись	инициалы, фамилия

М.П.

## Описание местоположения земельного участка

<b>Земельный участок</b>			
(вид объекта недвижимости)			
Лист № ___	Раздела <b>3.2</b>	Всего листов раздела <b>3.2</b> : ___	Всего разделов: ___
<b>25.03.2020 № 99/2020/322139558</b>			
Кадастровый номер:		<b>52:35:0000000:817</b>	

Сведения о характерных точках границы земельного участка				
Система координат:				
Зона №				
Номер точки	Координаты		Описание закрепления на местности	Средняя квадратическая погрешность определения координат характерных точек границ земельного участка, м
	X	Y		
1	2	3	4	5
946	472662.43	2151435.45	данные отсутствуют	данные отсутствуют
947	472662.2	2151435.57	данные отсутствуют	данные отсутствуют
948	472662.08	2151435.34	данные отсутствуют	данные отсутствуют
949	472566.62	2151248.29	данные отсутствуют	данные отсутствуют
950	472566.74	2151248.52	данные отсутствуют	данные отсутствуют
951	472566.5	2151248.64	данные отсутствуют	данные отсутствуют
952	472566.39	2151248.41	данные отсутствуют	данные отсутствуют
953	472630.42	2151372.91	данные отсутствуют	данные отсутствуют
954	472630.54	2151373.14	данные отсутствуют	данные отсутствуют
955	472630.3	2151373.26	данные отсутствуют	данные отсутствуют
956	472630.19	2151373.03	данные отсутствуют	данные отсутствуют
957	472598.52	2151310.6	данные отсутствуют	данные отсутствуют
958	472598.64	2151310.83	данные отсутствуют	данные отсутствуют
959	472598.4	2151310.95	данные отсутствуют	данные отсутствуют
960	472598.29	2151310.72	данные отсутствуют	данные отсутствуют

Государственный регистратор		ФГИС ЕГРН
полное наименование должности	подпись	инициалы, фамилия

М.П.



## Описание местоположения земельного участка

<b>Земельный участок</b>			
(вид объекта недвижимости)			
Лист № ___	Раздела <b>3.2</b>	Всего листов раздела <b>3.2</b> : ___	Всего разделов: ___
<b>25.03.2020 № 99/2020/322139558</b>			
Кадастровый номер:		<b>52:35:0000000:817</b>	

Сведения о характерных точках границы земельного участка				
Система координат:				
Зона №				
Номер точки	Координаты		Описание закрепления на местности	Средняя квадратическая погрешность определения координат характерных точек границ земельного участка, м
	X	Y		
1	2	3	4	5
961	472757.79	2151621.7	данные отсутствуют	данные отсутствуют
962	472757.9	2151621.93	данные отсутствуют	данные отсутствуют
963	472757.67	2151622.05	данные отсутствуют	данные отсутствуют
964	472757.55	2151621.82	данные отсутствуют	данные отсутствуют
965	473014.79	2152109.19	данные отсутствуют	данные отсутствуют
966	473014.91	2152109.42	данные отсутствуют	данные отсутствуют
967	473014.68	2152109.54	данные отсутствуют	данные отсутствуют
968	473014.56	2152109.31	данные отсутствуют	данные отсутствуют
969	472950.86	2151987.92	данные отсутствуют	данные отсутствуют
970	472950.98	2151988.15	данные отсутствуют	данные отсутствуют
971	472950.75	2151988.27	данные отсутствуют	данные отсутствуют
972	472950.63	2151988.04	данные отсутствуют	данные отсутствуют
973	472789.96	2151682.74	данные отсутствуют	данные отсутствуют
974	472790.08	2151682.97	данные отсутствуют	данные отсутствуют
975	472789.85	2151683.09	данные отсутствуют	данные отсутствуют

Государственный регистратор		ФГИС ЕГРН
полное наименование должности	подпись	инициалы, фамилия

М.П.

Выписка из Единого государственного реестра недвижимости об объекте недвижимости  
**Описание местоположения земельного участка**

<b>Земельный участок</b>			
(вид объекта недвижимости)			
Лист № ___	Раздела <b>3.2</b>	Всего листов раздела <b>3.2</b> : ___	Всего разделов: ___
<b>25.03.2020 № 99/2020/322139558</b>			
Кадастровый номер:		<b>52:35:0000000:817</b>	

Сведения о характерных точках границы земельного участка				
Система координат:				
Зона №				
Номер точки	Координаты		Описание закрепления на местности	Средняя квадратическая погрешность определения координат характерных точек границ земельного участка, м
	X	Y		
1	2	3	4	5
976	472789.73	2151682.86	данные отсутствуют	данные отсутствуют
977	472886.5	2151865.85	данные отсутствуют	данные отсутствуют
978	472886.62	2151866.08	данные отсутствуют	данные отсутствуют
979	472886.39	2151866.2	данные отсутствуют	данные отсутствуют
980	472886.27	2151865.97	данные отсутствуют	данные отсутствуют
981	473108.58	2152251.06	данные отсутствуют	данные отсутствуют
982	473108.74	2152251.26	данные отсутствуют	данные отсутствуют
983	473108.54	2152251.43	данные отсутствуют	данные отсутствуют
984	473108.38	2152251.22	данные отсутствуют	данные отсутствуют
985	472726.11	2151559.84	данные отсутствуют	данные отсутствуют
986	472726.23	2151560.07	данные отсутствуют	данные отсутствуют
987	472726	2151560.19	данные отсутствуют	данные отсутствуют
988	472725.88	2151559.96	данные отсутствуют	данные отсутствуют
989	472983.04	2152048.96	данные отсутствуют	данные отсутствуют
990	472983.16	2152049.19	данные отсутствуют	данные отсутствуют

Государственный регистратор		ФГИС ЕГРН
полное наименование должности	подпись	инициалы, фамилия

М.П.

Выписка из Единого государственного реестра недвижимости об объекте недвижимости  
**Описание местоположения земельного участка**

<b>Земельный участок</b>			
(вид объекта недвижимости)			
Лист № ___	Раздела <b>3.2</b>	Всего листов раздела <b>3.2</b> : ___	Всего разделов: ___
Всего листов выписки: ___			
<b>25.03.2020 № 99/2020/322139558</b>			
Кадастровый номер:		<b>52:35:0000000:817</b>	

Сведения о характерных точках границы земельного участка				
Система координат:				
Зона №				
Номер точки	Координаты		Описание закрепления на местности	Средняя квадратическая погрешность определения координат характерных точек границ земельного участка, м
	X	Y		
1	2	3	4	5
991	472982.93	2152049.31	данные отсутствуют	данные отсутствуют
992	472982.81	2152049.08	данные отсутствуют	данные отсутствуют
993	472854.32	2151804.81	данные отсутствуют	данные отсутствуют
994	472854.44	2151805.04	данные отсутствуют	данные отсутствуют
995	472854.21	2151805.16	данные отсутствуют	данные отсутствуют
996	472854.09	2151804.93	данные отсутствуют	данные отсутствуют
997	472918.68	2151926.89	данные отсутствуют	данные отсутствуют
998	472918.8	2151927.11	данные отсутствуют	данные отсутствуют
999	472918.57	2151927.24	данные отсутствуют	данные отсутствуют
1000	472918.45	2151927.01	данные отсутствуют	данные отсутствуют
1001	472898.76	2154283.04	данные отсутствуют	данные отсутствуют
1002	472902.34	2154284.6	данные отсутствуют	данные отсутствуют
1003	473034.54	2154335.9	данные отсутствуют	данные отсутствуют
1004	473100.51	2154354.99	данные отсутствуют	данные отсутствуют
1005	473143.52	2154368.56	данные отсутствуют	данные отсутствуют

Государственный регистратор		ФГИС ЕГРН
полное наименование должности	подпись	инициалы, фамилия

М.П.

Выписка из Единого государственного реестра недвижимости об объекте недвижимости  
**Описание местоположения земельного участка**

<b>Земельный участок</b>			
(вид объекта недвижимости)			
Лист № ___	Раздела <b>3.2</b>	Всего листов раздела <b>3.2</b> : ___	Всего разделов: ___
<b>25.03.2020 № 99/2020/322139558</b>			
Кадастровый номер:		<b>52:35:0000000:817</b>	

Сведения о характерных точках границы земельного участка				
Система координат:				
Зона №				
Номер точки	Координаты		Описание закрепления на местности	Средняя квадратическая погрешность определения координат характерных точек границ земельного участка, м
	X	Y		
1	2	3	4	5
1006	473174.87	2154380.55	данные отсутствуют	данные отсутствуют
1007	473204.4	2154392.89	данные отсутствуют	данные отсутствуют
1008	473241.78	2154401.28	данные отсутствуют	данные отсутствуют
1009	473298.91	2154418.75	данные отсутствуют	данные отсутствуют
1010	473330.2	2154430.46	данные отсутствуют	данные отсутствуют
1011	473357.17	2154444.51	данные отсутствуют	данные отсутствуют
1012	473347.36	2154460.69	данные отсутствуют	данные отсутствуют
1013	473333.24	2154451.73	данные отсутствуют	данные отсутствуют
1014	473326.44	2154448.8	данные отсутствуют	данные отсутствуют
1015	473306.48	2154444.55	данные отсутствуют	данные отсутствуют
1016	473299.84	2154442.33	данные отсутствуют	данные отсутствуют
1017	473292.9	2154438.31	данные отсутствуют	данные отсутствуют
1018	473278.4	2154433.18	данные отсутствуют	данные отсутствуют
1019	473276	2154431.54	данные отсутствуют	данные отсутствуют
1020	473275.22	2154428.93	данные отсутствуют	данные отсутствуют

Государственный регистратор		ФГИС ЕГРН
полное наименование должности	подпись	инициалы, фамилия

М.П.

Выписка из Единого государственного реестра недвижимости об объекте недвижимости  
**Описание местоположения земельного участка**

<b>Земельный участок</b>			
(вид объекта недвижимости)			
Лист № ___	Раздела <b>3.2</b>	Всего листов раздела <b>3.2</b> : ___	Всего разделов: ___
<b>25.03.2020 № 99/2020/322139558</b>			
Кадастровый номер:		<b>52:35:0000000:817</b>	

Сведения о характерных точках границы земельного участка				
Система координат:				
Зона №				
Номер точки	Координаты		Описание закрепления на местности	Средняя квадратическая погрешность определения координат характерных точек границ земельного участка, м
	X	Y		
1	2	3	4	5
1021	473275.88	2154426.2	данные отсутствуют	данные отсутствуют
1022	473275.04	2154424.48	данные отсутствуют	данные отсутствуют
1023	473246.12	2154419.5	данные отсутствуют	данные отсутствуют
1024	473229.81	2154419.05	данные отсутствуют	данные отсутствуют
1025	473223.08	2154419.95	данные отсутствуют	данные отсутствуют
1026	473216.29	2154419.72	данные отсутствуют	данные отсутствуют
1027	473206.44	2154415.3	данные отсутствуют	данные отсутствуют
1028	473189.94	2154406.13	данные отсутствуют	данные отсутствуют
1029	473185.08	2154404.3	данные отсутствуют	данные отсутствуют
1030	473182.06	2154404.06	данные отсутствуют	данные отсутствуют
1031	473178.83	2154405.49	данные отсутствуют	данные отсутствуют
1032	473176.29	2154408.11	данные отсутствуют	данные отсутствуют
1033	473175.43	2154410.96	данные отсутствуют	данные отсутствуют
1034	473173.55	2154412.33	данные отсутствуют	данные отсутствуют
1035	473170.57	2154412.12	данные отсутствуют	данные отсутствуют

Государственный регистратор		ФГИС ЕГРН
полное наименование должности	подпись	инициалы, фамилия

М.П.

Выписка из Единого государственного реестра недвижимости об объекте недвижимости  
**Описание местоположения земельного участка**

<b>Земельный участок</b>			
(вид объекта недвижимости)			
Лист № ___ Раздела <b>3.2</b>	Всего листов раздела <b>3.2</b> : ___	Всего разделов: ___	Всего листов выписки: ___
<b>25.03.2020 № 99/2020/322139558</b>			
Кадастровый номер:		<b>52:35:0000000:817</b>	

Сведения о характерных точках границы земельного участка				
Система координат:				
Зона №				
Номер точки	Координаты		Описание закрепления на местности	Средняя квадратическая погрешность определения координат характерных точек границ земельного участка, м
	X	Y		
1	2	3	4	5
1036	473165.07	2154409.72	данные отсутствуют	данные отсутствуют
1037	473152.99	2154399.04	данные отсутствуют	данные отсутствуют
1038	473145.5	2154394.27	данные отсутствуют	данные отсутствуют
1039	473132.05	2154390.68	данные отсутствуют	данные отсутствуют
1040	473125.07	2154386.86	данные отсутствуют	данные отсутствуют
1041	473114.12	2154386.63	данные отсутствуют	данные отсутствуют
1042	473107.29	2154385.52	данные отсутствуют	данные отсутствуют
1043	473103.06	2154384	данные отсутствуют	данные отсутствуют
1044	473095.06	2154377.53	данные отсутствуют	данные отсутствуют
1045	473090.75	2154376.13	данные отсутствуют	данные отсутствуют
1046	473083.26	2154376.36	данные отсутствуют	данные отсутствуют
1047	473046.38	2154387.98	данные отсутствуют	данные отсутствуют
1048	473027.78	2154387.98	данные отсутствуют	данные отсутствуют
1049	473022.92	2154388.66	данные отсутствуют	данные отсутствуют
1050	473014.25	2154392.02	данные отсутствуют	данные отсутствуют

Государственный регистратор		ФГИС ЕГРН
полное наименование должности	подпись	инициалы, фамилия

М.П.

## Описание местоположения земельного участка

<b>Земельный участок</b>			
(вид объекта недвижимости)			
Лист № ___ Раздела <b>3.2</b>	Всего листов раздела <b>3.2</b> : ___	Всего разделов: ___	Всего листов выписки: ___
<b>25.03.2020 № 99/2020/322139558</b>			
Кадастровый номер:		<b>52:35:0000000:817</b>	

Сведения о характерных точках границы земельного участка				
Система координат:				
Зона №				
Номер точки	Координаты		Описание закрепления на местности	Средняя квадратическая погрешность определения координат характерных точек границ земельного участка, м
	X	Y		
1	2	3	4	5
1051	473008.89	2154392.9	данные отсутствуют	данные отсутствуют
1052	473001.59	2154393.79	данные отсутствуют	данные отсутствуют
1053	472993.1	2154393.11	данные отсутствуют	данные отсутствуют
1054	472979.53	2154396.05	данные отсутствуют	данные отсутствуют
1055	472972.83	2154399.61	данные отсутствуют	данные отсутствуют
1056	472966.38	2154400.28	данные отсутствуют	данные отсутствуют
1057	472961.84	2154401.63	данные отсутствуют	данные отсутствуют
1058	472951.62	2154401.84	данные отсутствуют	данные отсутствуют
1059	472946.34	2154400.29	данные отсутствуют	данные отсутствуют
1060	472939.37	2154395.8	данные отсутствуют	данные отсутствуют
1061	472930.58	2154392.28	данные отсутствуют	данные отсутствуют
1062	472930.3	2154388.82	данные отсутствуют	данные отсутствуют
1063	472924.08	2154376.43	данные отсутствуют	данные отсутствуют
1064	472917.45	2154358.48	данные отсутствуют	данные отсутствуют
1065	472913.31	2154343.1	данные отсутствуют	данные отсутствуют

Государственный регистратор		ФГИС ЕГРН
полное наименование должности	подпись	инициалы, фамилия

М.П.

Выписка из Единого государственного реестра недвижимости об объекте недвижимости  
**Описание местоположения земельного участка**

<b>Земельный участок</b>			
(вид объекта недвижимости)			
Лист № ___	Раздела <b>3.2</b>	Всего листов раздела <b>3.2</b> : ___	Всего разделов: ___
<b>25.03.2020 № 99/2020/322139558</b>			
Кадастровый номер:		<b>52:35:0000000:817</b>	

Сведения о характерных точках границы земельного участка				
Система координат:				
Зона №				
Номер точки	Координаты		Описание закрепления на местности	Средняя квадратическая погрешность определения координат характерных точек границ земельного участка, м
	X	Y		
1	2	3	4	5
1066	472910.41	2154335.41	данные отсутствуют	данные отсутствуют
1067	472907.92	2154325.15	данные отсутствуют	данные отсутствуют
1068	472904.19	2154294.39	данные отсутствуют	данные отсутствуют
1069	472901.71	2154286.27	данные отсутствуют	данные отсутствуют
1070	473035.89	2154344.06	данные отсутствуют	данные отсутствуют
1071	473036.11	2154344.21	данные отсутствуют	данные отсутствуют
1072	473035.96	2154344.42	данные отсутствуют	данные отсутствуют
1073	473035.75	2154344.28	данные отсутствуют	данные отсутствуют
1074	474211.91	2151918.12	данные отсутствуют	данные отсутствуют
1075	474227.43	2151872.79	данные отсутствуют	данные отсутствуют
1076	474251.94	2151813.87	данные отсутствуют	данные отсутствуют
1077	474285.55	2151747.71	данные отсутствуют	данные отсутствуют
1078	474310.19	2151688.2	данные отсутствуют	данные отсутствуют
1079	474323.62	2151631.96	данные отсутствуют	данные отсутствуют
1080	474327.95	2151583.37	данные отсутствуют	данные отсутствуют

Государственный регистратор		ФГИС ЕГРН
полное наименование должности	подпись	инициалы, фамилия

М.П.



Выписка из Единого государственного реестра недвижимости об объекте недвижимости  
**Описание местоположения земельного участка**

<b>Земельный участок</b>			
(вид объекта недвижимости)			
Лист № ___ Раздела <b>3.2</b>	Всего листов раздела <b>3.2</b> : ___	Всего разделов: ___	Всего листов выписки: ___
<b>25.03.2020 № 99/2020/322139558</b>			
Кадастровый номер:		<b>52:35:0000000:817</b>	

Сведения о характерных точках границы земельного участка				
Система координат:				
Зона №				
Номер точки	Координаты		Описание закрепления на местности	Средняя квадратическая погрешность определения координат характерных точек границ земельного участка, м
	X	Y		
1	2	3	4	5
1081	474328.81	2151560.84	данные отсутствуют	данные отсутствуют
1082	474335.6	2151528.63	данные отсутствуют	данные отсутствуют
1083	474342.69	2151514.7	данные отсутствуют	данные отсутствуют
1084	474353.85	2151506.18	данные отсутствуют	данные отсутствуют
1085	474352.68	2151510.64	данные отсутствуют	данные отсутствуют
1086	474346.65	2151521.95	данные отсутствуют	данные отсутствуют
1087	474340.34	2151529.36	данные отсутствуют	данные отсутствуют
1088	474337.69	2151538.28	данные отсутствуют	данные отсутствуют
1089	474339.43	2151547.5	данные отсутствуют	данные отсутствуют
1090	474338.78	2151555.08	данные отсутствуют	данные отсутствуют
1091	474339.44	2151560.76	данные отсутствуют	данные отсутствуют
1092	474342.03	2151568.78	данные отсутствуют	данные отсутствуют
1093	474341.85	2151577.01	данные отсутствуют	данные отсутствуют
1094	474339.89	2151583.26	данные отсутствуют	данные отсутствуют
1095	474339.67	2151587.5	данные отсутствуют	данные отсутствуют

Государственный регистратор		ФГИС ЕГРН
полное наименование должности	подпись	инициалы, фамилия

М.П.

Выписка из Единого государственного реестра недвижимости об объекте недвижимости  
**Описание местоположения земельного участка**

<b>Земельный участок</b>			
(вид объекта недвижимости)			
Лист № ___ Раздела <b>3.2</b>	Всего листов раздела <b>3.2</b> : ___	Всего разделов: ___	Всего листов выписки: ___
<b>25.03.2020 № 99/2020/322139558</b>			
Кадастровый номер:		<b>52:35:0000000:817</b>	

Сведения о характерных точках границы земельного участка				
Система координат:				
Зона №				
Номер точки	Координаты		Описание закрепления на местности	Средняя квадратическая погрешность определения координат характерных точек границ земельного участка, м
	X	Y		
1	2	3	4	5
1096	474343.19	2151592.96	данные отсутствуют	данные отсутствуют
1097	474345.33	2151598.65	данные отсутствуют	данные отсутствуют
1098	474345.97	2151607.05	данные отсутствуют	данные отсутствуют
1099	474345.53	2151614.79	данные отсутствуют	данные отсутствуют
1100	474342.92	2151626.62	данные отсутствуют	данные отсутствуют
1101	474342.29	2151634.82	данные отсутствуют	данные отсутствуют
1102	474338.39	2151642.54	данные отсутствуют	данные отсутствуют
1103	474337.52	2151650.52	данные отсутствуют	данные отсутствуют
1104	474340.99	2151670.08	данные отсутствуют	данные отсутствуют
1105	474343.37	2151677.44	данные отсутствуют	данные отсутствуют
1106	474345.54	2151694.85	данные отсутствуют	данные отсутствуют
1107	474339.13	2151707.95	данные отсутствуют	данные отсутствуют
1108	474322.16	2151721.68	данные отсутствуют	данные отсутствуют
1109	474316.82	2151723.74	данные отсутствуют	данные отсутствуют
1110	474315.18	2151728.09	данные отсутствуют	данные отсутствуют

Государственный регистратор		ФГИС ЕГРН
полное наименование должности	подпись	инициалы, фамилия

М.П.

Выписка из Единого государственного реестра недвижимости об объекте недвижимости  
**Описание местоположения земельного участка**

<b>Земельный участок</b>			
(вид объекта недвижимости)			
Лист № ___ Раздела <b>3.2</b>	Всего листов раздела <b>3.2</b> : ___	Всего разделов: ___	Всего листов выписки: ___
<b>25.03.2020 № 99/2020/322139558</b>			
Кадастровый номер:		<b>52:35:0000000:817</b>	

Сведения о характерных точках границы земельного участка				
Система координат:				
Зона №				
Номер точки	Координаты		Описание закрепления на местности	Средняя квадратическая погрешность определения координат характерных точек границ земельного участка, м
	X	Y		
1	2	3	4	5
1111	474315.85	2151735.07	данные отсутствуют	данные отсутствуют
1112	474327.07	2151746.42	данные отсутствуют	данные отсутствуют
1113	474333.07	2151750.6	данные отсутствуют	данные отсутствуют
1114	474336.24	2151757.57	данные отсутствуют	данные отсутствуют
1115	474337.51	2151764.09	данные отсутствуют	данные отсутствуют
1116	474333.46	2151777.59	данные отсутствуют	данные отсутствуют
1117	474324.1	2151786.15	данные отсутствуют	данные отсутствуют
1118	474312.88	2151790.6	данные отсутствуют	данные отсутствуют
1119	474295.32	2151799.98	данные отсутствуют	данные отсутствуют
1120	474279.28	2151805.69	данные отсутствуют	данные отсутствуют
1121	474268.45	2151811.61	данные отсутствуют	данные отсутствуют
1122	474266.85	2151815.19	данные отсутствуют	данные отсутствуют
1123	474266.61	2151819.7	данные отсутствуют	данные отсутствуют
1124	474271.08	2151826.58	данные отсутствуют	данные отсутствуют
1125	474277.14	2151831.95	данные отсутствуют	данные отсутствуют

Государственный регистратор		ФГИС ЕГРН
полное наименование должности	подпись	инициалы, фамилия

М.П.

Выписка из Единого государственного реестра недвижимости об объекте недвижимости  
**Описание местоположения земельного участка**

<b>Земельный участок</b>			
(вид объекта недвижимости)			
Лист № ___ Раздела <b>3.2</b>	Всего листов раздела <b>3.2</b> : ___	Всего разделов: ___	Всего листов выписки: ___
<b>25.03.2020 № 99/2020/322139558</b>			
Кадастровый номер:		<b>52:35:0000000:817</b>	

Сведения о характерных точках границы земельного участка				
Система координат:				
Зона №				
Номер точки	Координаты		Описание закрепления на местности	Средняя квадратическая погрешность определения координат характерных точек границ земельного участка, м
	X	Y		
1	2	3	4	5
1126	474279.88	2151836.3	данные отсутствуют	данные отсутствуют
1127	474281.79	2151842.18	данные отсутствуют	данные отсутствуют
1128	474279.88	2151854.44	данные отсутствуют	данные отсутствуют
1129	474271.7	2151867.95	данные отсутствуют	данные отсутствуют
1130	474268.45	2151871.3	данные отсутствуют	данные отсутствуют
1131	474257.1	2151879.36	данные отсутствуют	данные отсутствуют
1132	474237.31	2151891.02	данные отсутствуют	данные отсутствуют
1133	474234.4	2151894.95	данные отсутствуют	данные отсутствуют
1134	474230.22	2151904.22	данные отсутствуют	данные отсутствуют
1135	474228.71	2151916.12	данные отсутствуют	данные отсутствуют
1136	474224.71	2151921.86	данные отсутствуют	данные отсутствуют
1137	474225.54	2151923.81	данные отсутствуют	данные отсутствуют
1138	474234.78	2151930.44	данные отсутствуют	данные отсутствуют
1139	474235.18	2151936.19	данные отсутствуют	данные отсутствуют
1140	474232.14	2151955.74	данные отсутствуют	данные отсутствуют

Государственный регистратор		ФГИС ЕГРН
полное наименование должности	подпись	инициалы, фамилия

М.П.

Выписка из Единого государственного реестра недвижимости об объекте недвижимости  
**Описание местоположения земельного участка**

<b>Земельный участок</b>			
(вид объекта недвижимости)			
Лист № ___ Раздела <b>3.2</b>	Всего листов раздела <b>3.2</b> : ___	Всего разделов: ___	Всего листов выписки: ___
<b>25.03.2020 № 99/2020/322139558</b>			
Кадастровый номер:		<b>52:35:0000000:817</b>	

Сведения о характерных точках границы земельного участка				
Система координат:				
Зона №				
Номер точки	Координаты		Описание закрепления на местности	Средняя квадратическая погрешность определения координат характерных точек границ земельного участка, м
	X	Y		
1	2	3	4	5
1141	474235.06	2151961.33	данные отсутствуют	данные отсутствуют
1142	474241.6	2151967.39	данные отсутствуют	данные отсутствуют
1143	474245.88	2151972.99	данные отсутствуют	данные отсутствуют
1144	474249.72	2151982.67	данные отсутствуют	данные отсутствуют
1145	474249.29	2152005.72	данные отсутствуют	данные отсутствуют
1146	474254.98	2152016.33	данные отсутствуют	данные отсутствуют
1147	474259.99	2152024.89	данные отсутствуют	данные отсутствуют
1148	474264.43	2152030.35	данные отсутствуют	данные отсутствуют
1149	474284.43	2152040.05	данные отсутствуют	данные отсутствуют
1150	474291.75	2152045.66	данные отсутствуют	данные отсутствуют
1151	474288.58	2152053.77	данные отсутствуют	данные отсутствуют
1152	474283.86	2152059.95	данные отсутствуют	данные отсутствуют
1153	474283.41	2152066.38	данные отсутствуют	данные отсутствуют
1154	474284.7	2152069.45	данные отсутствуют	данные отсутствуют
1155	474284.7	2152073.63	данные отсутствуют	данные отсутствуют

Государственный регистратор		ФГИС ЕГРН
полное наименование должности	подпись	инициалы, фамилия

М.П.

Выписка из Единого государственного реестра недвижимости об объекте недвижимости  
**Описание местоположения земельного участка**

<b>Земельный участок</b>			
(вид объекта недвижимости)			
Лист № ___ Раздела <b>3.2</b>	Всего листов раздела <b>3.2</b> : ___	Всего разделов: ___	Всего листов выписки: ___
<b>25.03.2020 № 99/2020/322139558</b>			
Кадастровый номер:		<b>52:35:0000000:817</b>	

Сведения о характерных точках границы земельного участка				
Система координат:				
Зона №				
Номер точки	Координаты		Описание закрепления на местности	Средняя квадратическая погрешность определения координат характерных точек границ земельного участка, м
	X	Y		
1	2	3	4	5
1156	474278.74	2152086.76	данные отсутствуют	данные отсутствуют
1157	474278.74	2152090	данные отсутствуют	данные отсутствуют
1158	474284.67	2152090	данные отсутствуют	данные отсутствуют
1159	474291.26	2152091.31	данные отсутствуют	данные отсутствуют
1160	474296.97	2152088.6	данные отсутствуют	данные отсутствуют
1161	474300.83	2152084.21	данные отсутствуют	данные отсутствуют
1162	474308.54	2152080.86	данные отсутствуют	данные отсутствуют
1163	474311	2152082.11	данные отсутствуют	данные отсутствуют
1164	474319.43	2152081.71	данные отсутствуют	данные отсутствуют
1165	474326.41	2152090.64	данные отсутствуют	данные отсутствуют
1166	474329.75	2152097.1	данные отсутствуют	данные отсутствуют
1167	474331.43	2152104.47	данные отсутствуют	данные отсутствуют
1168	474330.58	2152110.97	данные отсутствуют	данные отсутствуют
1169	474331.47	2152114.68	данные отсутствуют	данные отсутствуют
1170	474334.61	2152119.71	данные отсутствуют	данные отсутствуют

Государственный регистратор		ФГИС ЕГРН
полное наименование должности	подпись	инициалы, фамилия

М.П.

Выписка из Единого государственного реестра недвижимости об объекте недвижимости  
**Описание местоположения земельного участка**

<b>Земельный участок</b>			
(вид объекта недвижимости)			
Лист № ___	Раздела <b>3.2</b>	Всего листов раздела <b>3.2</b> : ___	Всего разделов: ___
<b>25.03.2020 № 99/2020/322139558</b>			
Кадастровый номер:		<b>52:35:0000000:817</b>	

Сведения о характерных точках границы земельного участка				
Система координат:				
Зона №				
Номер точки	Координаты		Описание закрепления на местности	Средняя квадратическая погрешность определения координат характерных точек границ земельного участка, м
	X	Y		
1	2	3	4	5
1171	474338.11	2152121.95	данные отсутствуют	данные отсутствуют
1172	474346.53	2152122.86	данные отсутствуют	данные отсутствуют
1173	474354.01	2152117.43	данные отсутствуют	данные отсутствуют
1174	474357.49	2152110.7	данные отсутствуют	данные отсутствуют
1175	474360.86	2152098.49	данные отсутствуют	данные отсутствуют
1176	474364.14	2152094.28	данные отсутствуют	данные отсутствуют
1177	474372.39	2152090.45	данные отсутствуют	данные отсутствуют
1178	474376.42	2152090.87	данные отсутствуют	данные отсутствуют
1179	474389.48	2152096.5	данные отсутствуют	данные отсутствуют
1180	474402.96	2152106.48	данные отсутствуют	данные отсутствуют
1181	474404.14	2152108.54	данные отсутствуют	данные отсутствуют
1182	474405.79	2152115.37	данные отсутствуют	данные отсутствуют
1183	474405.39	2152119.14	данные отсутствуют	данные отсутствуют
1184	474402.05	2152126.03	данные отсутствуют	данные отсутствуют
1185	474397.42	2152132.98	данные отсутствуют	данные отсутствуют

Государственный регистратор		ФГИС ЕГРН
полное наименование должности	подпись	инициалы, фамилия

М.П.

Выписка из Единого государственного реестра недвижимости об объекте недвижимости  
**Описание местоположения земельного участка**

<b>Земельный участок</b>			
(вид объекта недвижимости)			
Лист № ___ Раздела <b>3.2</b>	Всего листов раздела <b>3.2</b> : ___	Всего разделов: ___	Всего листов выписки: ___
<b>25.03.2020 № 99/2020/322139558</b>			
Кадастровый номер:		<b>52:35:0000000:817</b>	

Сведения о характерных точках границы земельного участка				
Система координат:				
Зона №				
Номер точки	Координаты		Описание закрепления на местности	Средняя квадратическая погрешность определения координат характерных точек границ земельного участка, м
	X	Y		
1	2	3	4	5
1186	474394.43	2152135.61	данные отсутствуют	данные отсутствуют
1187	474390.93	2152142.81	данные отсутствуют	данные отсутствуют
1188	474390.93	2152154.36	данные отсутствуют	данные отсутствуют
1189	474392.22	2152164.07	данные отсутствуют	данные отсутствуют
1190	474396.04	2152184.51	данные отсутствуют	данные отсутствуют
1191	474399.85	2152199.37	данные отсутствуют	данные отсутствуют
1192	474399.85	2152207.14	данные отсутствуют	данные отсутствуют
1193	474397.75	2152219.79	данные отсутствуют	данные отсутствуют
1194	474392.25	2152239.41	данные отсутствуют	данные отсутствуют
1195	474386.75	2152250.29	данные отсутствуют	данные отсутствуют
1196	474378.33	2152262.43	данные отсутствуют	данные отсутствуют
1197	474374.61	2152264.57	данные отсутствуют	данные отсутствуют
1198	474357.96	2152275.13	данные отсутствуют	данные отсутствуют
1199	474354.04	2152279.62	данные отсутствуют	данные отсутствуют
1200	474349.29	2152289.84	данные отсутствуют	данные отсутствуют

Государственный регистратор		ФГИС ЕГРН
полное наименование должности	подпись	инициалы, фамилия

М.П.



Выписка из Единого государственного реестра недвижимости об объекте недвижимости  
**Описание местоположения земельного участка**

<b>Земельный участок</b>			
(вид объекта недвижимости)			
Лист № ___ Раздела <b>3.2</b>	Всего листов раздела <b>3.2</b> : ___	Всего разделов: ___	Всего листов выписки: ___
<b>25.03.2020 № 99/2020/322139558</b>			
Кадастровый номер:		<b>52:35:0000000:817</b>	

Сведения о характерных точках границы земельного участка				
Система координат:				
Зона №				
Номер точки	Координаты		Описание закрепления на местности	Средняя квадратическая погрешность определения координат характерных точек границ земельного участка, м
	X	Y		
1	2	3	4	5
1201	474348.42	2152302.36	данные отсутствуют	данные отсутствуют
1202	474350.12	2152304.86	данные отсутствуют	данные отсутствуют
1203	474349.72	2152309.56	данные отсутствуют	данные отсутствуют
1204	474350.6	2152315.46	данные отсутствуют	данные отсутствуют
1205	474354.03	2152319	данные отсутствуют	данные отсутствуют
1206	474355.24	2152322.36	данные отсутствуют	данные отсутствуют
1207	474356.56	2152332.56	данные отсутствуют	данные отсутствуют
1208	474359.12	2152335.19	данные отсутствуют	данные отсутствуют
1209	474359.91	2152338.45	данные отсутствуют	данные отсутствуют
1210	474356.93	2152349.81	данные отсутствуют	данные отсутствуют
1211	474362.05	2152381.07	данные отсутствуют	данные отсутствуют
1212	474371.84	2152407.36	данные отсутствуют	данные отсутствуют
1213	474380.75	2152446.14	данные отсутствуют	данные отсутствуют
1214	474383.28	2152468.47	данные отсутствуют	данные отсутствуют
1215	474391.37	2152516.66	данные отсутствуют	данные отсутствуют

Государственный регистратор		ФГИС ЕГРН
полное наименование должности	подпись	инициалы, фамилия

М.П.

Выписка из Единого государственного реестра недвижимости об объекте недвижимости  
**Описание местоположения земельного участка**

<b>Земельный участок</b>			
(вид объекта недвижимости)			
Лист № ___ Раздела <b>3.2</b>	Всего листов раздела <b>3.2</b> : ___	Всего разделов: ___	Всего листов выписки: ___
<b>25.03.2020 № 99/2020/322139558</b>			
Кадастровый номер:		<b>52:35:0000000:817</b>	

Сведения о характерных точках границы земельного участка				
Система координат:				
Зона №				
Номер точки	Координаты		Описание закрепления на местности	Средняя квадратическая погрешность определения координат характерных точек границ земельного участка, м
	X	Y		
1	2	3	4	5
1216	474393.07	2152525.37	данные отсутствуют	данные отсутствуют
1217	474396.08	2152534.2	данные отсутствуют	данные отсутствуют
1218	474399.95	2152541.31	данные отсутствуют	данные отсутствуют
1219	474407.25	2152549.72	данные отсутствуют	данные отсутствуют
1220	474410.77	2152552.43	данные отсутствуют	данные отсутствуют
1221	474415.24	2152553.35	данные отсутствуют	данные отсутствуют
1222	474417.59	2152552.86	данные отсутствуют	данные отсутствуют
1223	474421.4	2152549.38	данные отсутствуют	данные отсутствуют
1224	474429.99	2152548.97	данные отсутствуют	данные отсутствуют
1225	474433.22	2152550.62	данные отсутствуют	данные отсутствуют
1226	474442.73	2152559.59	данные отсутствуют	данные отсутствуют
1227	474444.77	2152565.54	данные отсутствуют	данные отсутствуют
1228	474443.95	2152573.6	данные отсутствуют	данные отсутствуют
1229	474439.77	2152580.92	данные отсутствуют	данные отсутствуют
1230	474429.25	2152591.77	данные отсутствуют	данные отсутствуют

Государственный регистратор		ФГИС ЕГРН
полное наименование должности	подпись	инициалы, фамилия

М.П.

Выписка из Единого государственного реестра недвижимости об объекте недвижимости  
**Описание местоположения земельного участка**

<b>Земельный участок</b>			
(вид объекта недвижимости)			
Лист № ___ Раздела <b>3.2</b>	Всего листов раздела <b>3.2</b> : ___	Всего разделов: ___	Всего листов выписки: ___
<b>25.03.2020 № 99/2020/322139558</b>			
Кадастровый номер:		<b>52:35:0000000:817</b>	

Сведения о характерных точках границы земельного участка				
Система координат:				
Зона №				
Номер точки	Координаты		Описание закрепления на местности	Средняя квадратическая погрешность определения координат характерных точек границ земельного участка, м
	X	Y		
1	2	3	4	5
1231	474410.55	2152603.16	данные отсутствуют	данные отсутствуют
1232	474403.68	2152609.79	данные отсутствуют	данные отсутствуют
1233	474400.16	2152614.78	данные отсутствуют	данные отсутствуют
1234	474400.16	2152642.12	данные отсутствуют	данные отсутствуют
1235	474402.29	2152656.68	данные отсутствуют	данные отсутствуют
1236	474406.16	2152667.3	данные отсутствуют	данные отсутствуют
1237	474417.18	2152682.6	данные отсутствуют	данные отсутствуют
1238	474418.85	2152691.15	данные отсутствуют	данные отсутствуют
1239	474410.45	2152734.9	данные отсутствуют	данные отсутствуют
1240	474389.06	2152727.06	данные отсутствуют	данные отсутствуют
1241	474346.68	2152704.87	данные отсутствуют	данные отсутствуют
1242	474329.48	2152690.63	данные отсутствуют	данные отсутствуют
1243	474304.19	2152658.63	данные отсутствуют	данные отсутствуют
1244	474245.39	2152613.47	данные отсутствуют	данные отсутствуют
1245	474123.97	2152496.77	данные отсутствуют	данные отсутствуют

Государственный регистратор		ФГИС ЕГРН
полное наименование должности	подпись	инициалы, фамилия

М.П.

Выписка из Единого государственного реестра недвижимости об объекте недвижимости  
**Описание местоположения земельного участка**

<b>Земельный участок</b>			
(вид объекта недвижимости)			
Лист № ___	Раздела <b>3.2</b>	Всего листов раздела <b>3.2</b> : ___	Всего разделов: ___
<b>25.03.2020 № 99/2020/322139558</b>			
Кадастровый номер:		<b>52:35:0000000:817</b>	

Сведения о характерных точках границы земельного участка				
Система координат:				
Зона №				
Номер точки	Координаты		Описание закрепления на местности	Средняя квадратическая погрешность определения координат характерных точек границ земельного участка, м
	X	Y		
1	2	3	4	5
1246	474062.5	2152443.17	данные отсутствуют	данные отсутствуют
1247	473982.66	2152392.22	данные отсутствуют	данные отсутствуют
1248	473833.24	2152305.71	данные отсутствуют	данные отсутствуют
1249	473803.69	2152292.53	данные отсутствуют	данные отсутствуют
1250	473769.18	2152279.45	данные отсутствуют	данные отсутствуют
1251	473719.19	2152255.5	данные отсутствуют	данные отсутствуют
1252	473688.24	2152236	данные отсутствуют	данные отсутствуют
1253	473687.24	2152235.42	данные отсутствуют	данные отсутствуют
1254	473647	2152212.5	данные отсутствуют	данные отсутствуют
1255	473494.63	2152113.72	данные отсутствуют	данные отсутствуют
1256	473486.27	2152111.81	данные отсутствуют	данные отсутствуют
1257	473505.92	2152100.92	данные отсутствуют	данные отсутствуют
1258	473550.95	2152087.75	данные отсутствуют	данные отсутствуют
1259	473584.61	2152080.1	данные отсутствуют	данные отсутствуют
1260	473628.42	2152074.55	данные отсутствуют	данные отсутствуют

Государственный регистратор		ФГИС ЕГРН
полное наименование должности	подпись	инициалы, фамилия

М.П.

Выписка из Единого государственного реестра недвижимости об объекте недвижимости  
**Описание местоположения земельного участка**

<b>Земельный участок</b>			
(вид объекта недвижимости)			
Лист № ___ Раздела <b>3.2</b>	Всего листов раздела <b>3.2</b> : ___	Всего разделов: ___	Всего листов выписки: ___
<b>25.03.2020 № 99/2020/322139558</b>			
Кадастровый номер:		<b>52:35:0000000:817</b>	

Сведения о характерных точках границы земельного участка				
Система координат:				
Зона №				
Номер точки	Координаты		Описание закрепления на местности	Средняя квадратическая погрешность определения координат характерных точек границ земельного участка, м
	X	Y		
1	2	3	4	5
1261	473690.99	2152069.22	данные отсутствуют	данные отсутствуют
1262	473691.98	2152069.13	данные отсутствуют	данные отсутствуют
1263	473713.78	2152064.45	данные отсутствуют	данные отсутствуют
1264	473716.96	2152063.94	данные отсутствуют	данные отсутствуют
1265	473896.15	2152036.72	данные отсутствуют	данные отсутствуют
1266	473961.34	2152022.77	данные отсутствуют	данные отсутствуют
1267	473994.98	2152015.59	данные отсутствуют	данные отсутствуют
1268	474043.03	2152004.25	данные отсутствуют	данные отсутствуют
1269	474076.28	2151989.62	данные отсутствуют	данные отсутствуют
1270	474103.95	2151981.71	данные отсутствуют	данные отсутствуют
1271	474127.9	2151977.72	данные отсутствуют	данные отсутствуют
1272	474158.1	2151968.32	данные отсутствуют	данные отсутствуют
1273	474185.56	2151954.25	данные отсутствуют	данные отсутствуют
1274	474207.41	2151940.55	данные отсутствуют	данные отсутствуют
1275	473967.98	2152040.12	данные отсутствуют	данные отсутствуют

Государственный регистратор		ФГИС ЕГРН
полное наименование должности	подпись	инициалы, фамилия

М.П.

Выписка из Единого государственного реестра недвижимости об объекте недвижимости  
**Описание местоположения земельного участка**

<b>Земельный участок</b>			
(вид объекта недвижимости)			
Лист № ___	Раздела <b>3.2</b>	Всего листов раздела <b>3.2</b> : ___	Всего разделов: ___
<b>25.03.2020 № 99/2020/322139558</b>			
Кадастровый номер:		<b>52:35:0000000:817</b>	

Сведения о характерных точках границы земельного участка				
Система координат:				
Зона №				
Номер точки	Координаты		Описание закрепления на местности	Средняя квадратическая погрешность определения координат характерных точек границ земельного участка, м
	X	Y		
1	2	3	4	5
1276	473983.08	2152040.54	данные отсутствуют	данные отсутствуют
1277	473983.88	2152043.16	данные отсутствуют	данные отсутствуют
1278	473975.52	2152047.22	данные отсутствуют	данные отсутствуют
1279	473973.02	2152055.01	данные отсутствуют	данные отсутствуют
1280	473964.84	2152062.78	данные отсутствуют	данные отсутствуют
1281	473942.2	2152077.04	данные отсутствуют	данные отсутствуют
1282	473936.55	2152082.88	данные отсутствуют	данные отсутствуют
1283	473919.58	2152093.9	данные отсутствуют	данные отсутствуют
1284	473915.17	2152101.03	данные отсутствуют	данные отсутствуют
1285	473864.24	2152097.8	данные отсутствуют	данные отсутствуют
1286	473856.06	2152096.5	данные отсутствуют	данные отсутствуют
1287	473840.34	2152089.37	данные отсутствуют	данные отсутствуют
1288	473834.05	2152082.24	данные отсутствуют	данные отсутствуют
1289	473827.78	2152071.21	данные отсутствуют	данные отсутствуют
1290	473834.05	2152065.37	данные отсутствуют	данные отсутствуют

Государственный регистратор		ФГИС ЕГРН
полное наименование должности	подпись	инициалы, фамилия

М.П.

Выписка из Единого государственного реестра недвижимости об объекте недвижимости  
**Описание местоположения земельного участка**

<b>Земельный участок</b>			
(вид объекта недвижимости)			
Лист № ___ Раздела <b>3.2</b>	Всего листов раздела <b>3.2</b> : ___	Всего разделов: ___	Всего листов выписки: ___
<b>25.03.2020 № 99/2020/322139558</b>			
Кадастровый номер:		<b>52:35:0000000:817</b>	

Сведения о характерных точках границы земельного участка				
Система координат:				
Зона №				
Номер точки	Координаты		Описание закрепления на местности	Средняя квадратическая погрешность определения координат характерных точек границ земельного участка, м
	X	Y		
1	2	3	4	5
1291	473842.24	2152069.91	данные отсутствуют	данные отсутствуют
1292	473856.06	2152073.81	данные отсутствуют	данные отсутствуют
1293	473868.65	2152076.4	данные отсутствуют	данные отсутствуют
1294	473883.11	2152077.04	данные отсутствуют	данные отсутствуют
1295	473888.77	2152075.75	данные отсутствуют	данные отсутствуют
1296	473895.05	2152071.86	данные отсутствуют	данные отсутствуют
1297	473898.19	2152072.5	данные отсутствуют	данные отсутствуют
1298	473919.58	2152063.44	данные отсутствуют	данные отсутствуют
1299	473933.4	2152059.55	данные отсутствуют	данные отсутствуют
1300	473935.91	2152056.94	данные отсутствуют	данные отсутствуют
1301	473943.46	2152056.94	данные отсутствуют	данные отсутствуют
1302	473962.32	2152043.98	данные отсутствуют	данные отсутствуют
1303	474107.35	2151985.82	данные отсутствуют	данные отсутствуют
1304	474120.58	2151989.92	данные отсутствуют	данные отсутствуют
1305	474124.54	2151998.99	данные отсутствуют	данные отсутствуют

Государственный регистратор		ФГИС ЕГРН
полное наименование должности	подпись	инициалы, фамилия

М.П.

Выписка из Единого государственного реестра недвижимости об объекте недвижимости  
**Описание местоположения земельного участка**

<b>Земельный участок</b>			
(вид объекта недвижимости)			
Лист № ___	Раздела <b>3.2</b>	Всего листов раздела <b>3.2</b> : ___	Всего разделов: ___
<b>25.03.2020 № 99/2020/322139558</b>			
Кадастровый номер:		<b>52:35:0000000:817</b>	

Сведения о характерных точках границы земельного участка				
Система координат:				
Зона №				
Номер точки	Координаты		Описание закрепления на местности	Средняя квадратическая погрешность определения координат характерных точек границ земельного участка, м
	X	Y		
1	2	3	4	5
1306	474116.77	2152008.08	данные отсутствуют	данные отсутствуют
1307	474074.18	2152024.36	данные отсутствуют	данные отсутствуют
1308	474057.95	2152030.11	данные отсутствуют	данные отсутствуют
1309	474057.15	2152024.43	данные отсутствуют	данные отсутствуют
1310	474061.99	2152019.9	данные отсутствуют	данные отсутствуют
1311	474068.17	2152016.71	данные отсутствуют	данные отсутствуют
1312	474071.69	2152010.8	данные отсутствуют	данные отсутствуют
1313	474066.85	2152004.45	данные отсутствуют	данные отсутствуют
1314	474070.37	2151995.83	данные отсутствуют	данные отсутствуют
1315	474087.1	2151989.92	данные отсутствуют	данные отсутствуют
1316	474320.8	2152343.5	данные отсутствуют	данные отсутствуют
1317	474318.98	2152346.27	данные отсутствуют	данные отсутствуют
1318	474316.25	2152344.44	данные отсутствуют	данные отсутствуют
1319	474318.09	2152341.72	данные отсутствуют	данные отсутствуют
1320	474212.18	2152508.66	данные отсутствуют	данные отсутствуют

Государственный регистратор		ФГИС ЕГРН
полное наименование должности	подпись	инициалы, фамилия

М.П.



Выписка из Единого государственного реестра недвижимости об объекте недвижимости  
**Описание местоположения земельного участка**

<b>Земельный участок</b>			
(вид объекта недвижимости)			
Лист № ___ Раздела <b>3.2</b>	Всего листов раздела <b>3.2</b> : ___	Всего разделов: ___	Всего листов выписки: ___
<b>25.03.2020 № 99/2020/322139558</b>			
Кадастровый номер:		<b>52:35:0000000:817</b>	

Сведения о характерных точках границы земельного участка				
Система координат:				
Зона №				
Номер точки	Координаты		Описание закрепления на местности	Средняя квадратическая погрешность определения координат характерных точек границ земельного участка, м
	X	Y		
1	2	3	4	5
1321	474210.46	2152511.43	данные отсутствуют	данные отсутствуют
1322	474207.67	2152509.71	данные отсутствуют	данные отсутствуют
1323	474209.39	2152506.91	данные отсутствуют	данные отсутствуют
1324	474330.82	2152381.04	данные отсутствуют	данные отсутствуют
1325	474331.02	2152381.18	данные отсутствуют	данные отсутствуют
1326	474328.63	2152384.79	данные отсутствуют	данные отсутствуют
1327	474328.42	2152384.65	данные отсутствуют	данные отсутствуют
1328	474265.62	2152479.38	данные отсутствуют	данные отсутствуют
1329	474265.84	2152479.52	данные отсутствуют	данные отсутствуют
1330	474265.69	2152479.74	данные отсутствуют	данные отсутствуют
1331	474265.47	2152479.6	данные отсутствуют	данные отсутствуют
1332	474298.22	2152430.2	данные отсутствуют	данные отсутствуют
1333	474298.44	2152430.35	данные отсутствуют	данные отсутствуют
1334	474298.29	2152430.56	данные отсутствуют	данные отсутствуют
1335	474298.07	2152430.42	данные отсутствуют	данные отсутствуют

Государственный регистратор		ФГИС ЕГРН
полное наименование должности	подпись	инициалы, фамилия

М.П.

## Описание местоположения земельного участка

<b>Земельный участок</b>			
(вид объекта недвижимости)			
Лист № ___	Раздела <b>3.2</b>	Всего листов раздела <b>3.2</b> : ___	Всего разделов: ___
<b>25.03.2020 № 99/2020/322139558</b>			
Кадастровый номер:		<b>52:35:0000000:817</b>	

Сведения о характерных точках границы земельного участка				
Система координат:				
Зона №				
Номер точки	Координаты		Описание закрепления на местности	Средняя квадратическая погрешность определения координат характерных точек границ земельного участка, м
	X	Y		
1	2	3	4	5
1336	474354.87	2152687.63	данные отсутствуют	данные отсутствуют
1337	474355.12	2152687.7	данные отсутствуют	данные отсутствуют
1338	474355.06	2152687.95	данные отсутствуют	данные отсутствуют
1339	474354.81	2152687.89	данные отсутствуют	данные отсутствуют
1340	474233.02	2152528.56	данные отсутствуют	данные отсутствуют
1341	474233.24	2152528.7	данные отсутствуют	данные отсутствуют
1342	474233.09	2152528.92	данные отсутствуют	данные отсутствуют
1343	474232.88	2152528.77	данные отсутствуют	данные отсутствуют
1344	474413.06	2152702.25	данные отсутствуют	данные отсутствуют
1345	474413.31	2152702.31	данные отсутствуют	данные отсутствуют
1346	474413.25	2152702.56	данные отсутствуют	данные отсутствуют
1347	474413	2152702.5	данные отсутствуют	данные отсутствуют
1348	471843.87	2151885.23	данные отсутствуют	данные отсутствуют
1349	471856.86	2151891.29	данные отсутствуют	данные отсутствуют
1350	471861.44	2151892.21	данные отсутствуют	данные отсутствуют

Государственный регистратор		ФГИС ЕГРН
полное наименование должности	подпись	инициалы, фамилия

М.П.

## Описание местоположения земельного участка

<b>Земельный участок</b>			
(вид объекта недвижимости)			
Лист № ___ Раздела <b>3.2</b>	Всего листов раздела <b>3.2</b> : ___	Всего разделов: ___	Всего листов выписки: ___
<b>25.03.2020 № 99/2020/322139558</b>			
Кадастровый номер:		<b>52:35:0000000:817</b>	

Сведения о характерных точках границы земельного участка				
Система координат:				
Зона №				
Номер точки	Координаты		Описание закрепления на местности	Средняя квадратическая погрешность определения координат характерных точек границ земельного участка, м
	X	Y		
1	2	3	4	5
1351	471866.95	2151888.9	данные отсутствуют	данные отсутствуют
1352	471871.65	2151887.47	данные отсутствуют	данные отсутствуют
1353	471876.67	2151890.89	данные отсутствуют	данные отсутствуют
1354	471877.94	2151901.51	данные отсутствуют	данные отсутствуют
1355	471880.81	2151908.82	данные отсутствуют	данные отсутствуют
1356	471886.49	2151914.49	данные отсутствуют	данные отсутствуют
1357	471903.53	2151910.26	данные отсутствуют	данные отсутствуют
1358	471907.15	2151912.88	данные отсутствуют	данные отсутствуют
1359	471909.44	2151916.42	данные отсутствуют	данные отсутствуют
1360	471911.61	2151923.09	данные отсутствуют	данные отсутствуют
1361	471914.72	2151929.33	данные отсутствуют	данные отсутствуют
1362	471919.79	2151931.86	данные отсутствуют	данные отсутствуют
1363	471928.89	2151929.64	данные отсутствуют	данные отсутствуют
1364	471932.17	2151928.01	данные отсутствуют	данные отсутствуют
1365	471934.46	2151920.24	данные отсутствуют	данные отсутствуют

Государственный регистратор		ФГИС ЕГРН
полное наименование должности	подпись	инициалы, фамилия

М.П.

Выписка из Единого государственного реестра недвижимости об объекте недвижимости  
**Описание местоположения земельного участка**

<b>Земельный участок</b>			
(вид объекта недвижимости)			
Лист № ___ Раздела <b>3.2</b>	Всего листов раздела <b>3.2</b> : ___	Всего разделов: ___	Всего листов выписки: ___
<b>25.03.2020 № 99/2020/322139558</b>			
Кадастровый номер:		<b>52:35:0000000:817</b>	

Сведения о характерных точках границы земельного участка				
Система координат:				
Зона №				
Номер точки	Координаты		Описание закрепления на местности	Средняя квадратическая погрешность определения координат характерных точек границ земельного участка, м
	X	Y		
1	2	3	4	5
1366	471940.42	2151912.35	данные отсутствуют	данные отсутствуют
1367	471946.71	2151908.79	данные отсутствуют	данные отсутствуют
1368	471949.98	2151908.59	данные отсутствуют	данные отсутствуют
1369	471958.14	2151911.83	данные отсутствуют	данные отсутствуют
1370	471962.28	2151911.83	данные отсутствуют	данные отсутствуют
1371	471967.85	2151908.49	данные отсутствуют	данные отсутствуют
1372	471972.81	2151903.53	данные отсутствуют	данные отсутствуют
1373	471975.38	2151899.24	данные отсутствуют	данные отсутствуют
1374	471978.46	2151896.99	данные отсутствуют	данные отсутствуют
1375	471980.48	2151896.54	данные отсутствуют	данные отсутствуют
1376	471982.15	2151894.38	данные отсутствуют	данные отсутствуют
1377	471984.52	2151886.26	данные отсутствуют	данные отсутствуют
1378	471986.78	2151885.03	данные отсутствуют	данные отсутствуют
1379	471994.25	2151877.34	данные отсутствуют	данные отсутствуют
1380	471997.31	2151868.84	данные отсутствуют	данные отсутствуют

Государственный регистратор		ФГИС ЕГРН
полное наименование должности	подпись	инициалы, фамилия

М.П.

## Описание местоположения земельного участка

<b>Земельный участок</b>			
(вид объекта недвижимости)			
Лист № ___	Раздела <b>3.2</b>	Всего листов раздела <b>3.2</b> : ___	Всего разделов: ___
<b>25.03.2020 № 99/2020/322139558</b>			
Кадастровый номер:		<b>52:35:0000000:817</b>	

Сведения о характерных точках границы земельного участка				
Система координат:				
Зона №				
Номер точки	Координаты		Описание закрепления на местности	Средняя квадратическая погрешность определения координат характерных точек границ земельного участка, м
	X	Y		
1	2	3	4	5
1381	472000.61	2151863.11	данные отсутствуют	данные отсутствуют
1382	471999.97	2151858.4	данные отсутствуют	данные отсутствуют
1383	472009.93	2151847.63	данные отсутствуют	данные отсутствуют
1384	472016.7	2151848.36	данные отсутствуют	данные отсутствуют
1385	472017.61	2151846.53	данные отсутствуют	данные отсутствуют
1386	472024.67	2151846.74	данные отсутствуют	данные отсутствуют
1387	472027.52	2151848.99	данные отсутствуют	данные отсутствуют
1388	472029.51	2151851.85	данные отсутствуют	данные отсутствуют
1389	472032.95	2151853.44	данные отсутствуют	данные отсутствуют
1390	472035.44	2151846.39	данные отсутствуют	данные отсутствуют
1391	472038.38	2151844.71	данные отсутствуют	данные отсутствуют
1392	472042.51	2151840.14	данные отсутствуют	данные отсутствуют
1393	472049.13	2151834.78	данные отсутствуют	данные отсутствуют
1394	472062.19	2151836.74	данные отсутствуют	данные отсутствуют
1395	472067.18	2151833.84	данные отсутствуют	данные отсутствуют

Государственный регистратор		ФГИС ЕГРН
полное наименование должности	подпись	инициалы, фамилия

М.П.

## Описание местоположения земельного участка

<b>Земельный участок</b>			
(вид объекта недвижимости)			
Лист № ___	Раздела <b>3.2</b>	Всего листов раздела <b>3.2</b> : ___	Всего разделов: ___
<b>25.03.2020 № 99/2020/322139558</b>			
Кадастровый номер:		<b>52:35:0000000:817</b>	

Сведения о характерных точках границы земельного участка				
Система координат:				
Зона №				
Номер точки	Координаты		Описание закрепления на местности	Средняя квадратическая погрешность определения координат характерных точек границ земельного участка, м
	X	Y		
1	2	3	4	5
1396	472076.54	2151830.01	данные отсутствуют	данные отсутствуют
1397	472096.85	2151829.46	данные отсутствуют	данные отсутствуют
1398	472097.76	2151826.02	данные отсутствуют	данные отсутствуют
1399	472102.29	2151822.52	данные отсутствуют	данные отсутствуют
1400	472106.24	2151821.69	данные отсутствуют	данные отсутствуют
1401	472113.09	2151822.94	данные отсутствуют	данные отсутствуют
1402	472119.63	2151828.43	данные отсутствуют	данные отсутствуют
1403	472125.5	2151839.49	данные отсутствуют	данные отсутствуют
1404	472128.66	2151841.33	данные отсутствуют	данные отсутствуют
1405	472130.58	2151837.86	данные отсутствуют	данные отсутствуют
1406	472132.47	2151827.17	данные отсутствуют	данные отсутствуют
1407	472133.76	2151825.89	данные отсутствуют	данные отсутствуют
1408	472135.31	2151825.75	данные отсутствуют	данные отсутствуют
1409	472137.38	2151826.42	данные отсутствуют	данные отсутствуют
1410	472138.7	2151826.89	данные отсутствуют	данные отсутствуют

Государственный регистратор		ФГИС ЕГРН
полное наименование должности	подпись	инициалы, фамилия

М.П.

Выписка из Единого государственного реестра недвижимости об объекте недвижимости  
**Описание местоположения земельного участка**

<b>Земельный участок</b>			
(вид объекта недвижимости)			
Лист № ___ Раздела <b>3.2</b>	Всего листов раздела <b>3.2</b> : ___	Всего разделов: ___	Всего листов выписки: ___
<b>25.03.2020 № 99/2020/322139558</b>			
Кадастровый номер:		<b>52:35:0000000:817</b>	

Сведения о характерных точках границы земельного участка				
Система координат:				
Зона №				
Номер точки	Координаты		Описание закрепления на местности	Средняя квадратическая погрешность определения координат характерных точек границ земельного участка, м
	X	Y		
1	2	3	4	5
1411	472141.44	2151827.8	данные отсутствуют	данные отсутствуют
1412	472142.56	2151829.38	данные отсутствуют	данные отсутствуют
1413	472148.86	2151830.27	данные отсутствуют	данные отсутствуют
1414	472151.29	2151829.6	данные отсутствуют	данные отсутствуют
1415	472155.05	2151830.04	данные отсутствуют	данные отсутствуют
1416	472156.99	2151828.75	данные отсутствуют	данные отсутствуют
1417	472168.25	2151830.04	данные отсутствуют	данные отсутствуют
1418	472175.66	2151823.12	данные отсутствуют	данные отсутствуют
1419	472178.86	2151823.29	данные отсутствуют	данные отсутствуют
1420	472178.86	2151826.95	данные отсутствуют	данные отсутствуют
1421	472181.48	2151829.1	данные отсутствуют	данные отсутствуют
1422	472186.1	2151830.65	данные отсутствуют	данные отсутствуют
1423	472192.75	2151829.82	данные отсутствуют	данные отсутствуют
1424	472195.07	2151824.39	данные отсутствуют	данные отсутствуют
1425	472205.97	2151825.21	данные отсутствуют	данные отсутствуют

Государственный регистратор		ФГИС ЕГРН
полное наименование должности	подпись	инициалы, фамилия

М.П.

## Описание местоположения земельного участка

<b>Земельный участок</b>			
(вид объекта недвижимости)			
Лист № ___	Раздела <b>3.2</b>	Всего листов раздела <b>3.2</b> : ___	Всего разделов: ___
<b>25.03.2020 № 99/2020/322139558</b>			
Кадастровый номер:		<b>52:35:0000000:817</b>	

Сведения о характерных точках границы земельного участка				
Система координат:				
Зона №				
Номер точки	Координаты		Описание закрепления на местности	Средняя квадратическая погрешность определения координат характерных точек границ земельного участка, м
	X	Y		
1	2	3	4	5
1426	472208.39	2151820.39	данные отсутствуют	данные отсутствуют
1427	472213.78	2151818.36	данные отсутствуют	данные отсутствуют
1428	472213.78	2151821.89	данные отсутствуют	данные отсутствуют
1429	472218.21	2151823.66	данные отсутствуют	данные отсутствуют
1430	472223.21	2151821.16	данные отсутствуют	данные отсутствуют
1431	472228.5	2151813.6	данные отсутствуют	данные отсутствуют
1432	472232.59	2151815.64	данные отсутствуют	данные отсутствуют
1433	472233.36	2151819.51	данные отсутствуют	данные отсутствуют
1434	472238.48	2151822.91	данные отсутствуют	данные отсутствуют
1435	472250.37	2151815.8	данные отсутствуют	данные отсутствуют
1436	472260.42	2151815.8	данные отсутствуют	данные отсутствуют
1437	472269.74	2151814.25	данные отсутствуют	данные отсутствуют
1438	472279.85	2151816.58	данные отсутствуют	данные отсутствуют
1439	472289.17	2151816.58	данные отсутствуют	данные отсутствуют
1440	472287.42	2151810.44	данные отсутствуют	данные отсутствуют

Государственный регистратор		ФГИС ЕГРН
полное наименование должности	подпись	инициалы, фамилия

М.П.



Выписка из Единого государственного реестра недвижимости об объекте недвижимости  
**Описание местоположения земельного участка**

<b>Земельный участок</b>			
(вид объекта недвижимости)			
Лист № ___	Раздела <b>3.2</b>	Всего листов раздела <b>3.2</b> : ___	Всего разделов: ___
<b>25.03.2020 № 99/2020/322139558</b>			
Кадастровый номер:		<b>52:35:0000000:817</b>	

Сведения о характерных точках границы земельного участка				
Система координат:				
Зона №				
Номер точки	Координаты		Описание закрепления на местности	Средняя квадратическая погрешность определения координат характерных точек границ земельного участка, м
	X	Y		
1	2	3	4	5
1441	472284.57	2151804.74	данные отсутствуют	данные отсутствуют
1442	472292.46	2151803.31	данные отсутствуют	данные отсутствуют
1443	472304.41	2151803.34	данные отсутствуют	данные отсутствуют
1444	472312.51	2151802.56	данные отсутствуют	данные отсутствуют
1445	472322.17	2151814.52	данные отсутствуют	данные отсутствуют
1446	472331.77	2151820.12	данные отсутствуют	данные отсутствуют
1447	472338.23	2151819.31	данные отсутствуют	данные отсутствуют
1448	472346.65	2151817.01	данные отсутствуют	данные отсутствуют
1449	472358.3	2151824	данные отсутствуют	данные отсутствуют
1450	472364.91	2151824	данные отсутствуют	данные отсутствуют
1451	472368.22	2151820.68	данные отсутствуют	данные отсутствуют
1452	472372.01	2151813.88	данные отсутствуют	данные отсутствуют
1453	472379.22	2151814.6	данные отсутствуют	данные отсутствуют
1454	472382.27	2151820.69	данные отсутствуют	данные отсутствуют
1455	472388.92	2151826.51	данные отсутствуют	данные отсутствуют

Государственный регистратор		ФГИС ЕГРН
полное наименование должности	подпись	инициалы, фамилия

М.П.

## Описание местоположения земельного участка

<b>Земельный участок</b>			
(вид объекта недвижимости)			
Лист № ___ Раздела <b>3.2</b>	Всего листов раздела <b>3.2</b> : ___	Всего разделов: ___	Всего листов выписки: ___
<b>25.03.2020 № 99/2020/322139558</b>			
Кадастровый номер:		<b>52:35:0000000:817</b>	

Сведения о характерных точках границы земельного участка				
Система координат:				
Зона №				
Номер точки	Координаты		Описание закрепления на местности	Средняя квадратическая погрешность определения координат характерных точек границ земельного участка, м
	X	Y		
1	2	3	4	5
1456	472399.98	2151817.02	данные отсутствуют	данные отсутствуют
1457	472412.18	2151820.07	данные отсутствуют	данные отсутствуют
1458	472414.61	2151821.39	данные отсутствуют	данные отсутствуют
1459	472425.59	2151827.98	данные отсутствуют	данные отсутствуют
1460	472431.16	2151825.58	данные отсутствуют	данные отсутствуют
1461	472439.06	2151827.26	данные отсутствуют	данные отсутствуют
1462	472442.25	2151829.22	данные отсутствуют	данные отсутствуют
1463	472457.08	2151830.62	данные отсутствуют	данные отсутствуют
1464	472463.69	2151836.39	данные отсутствуют	данные отсутствуют
1465	472467.66	2151829.23	данные отсутствуют	данные отсутствуют
1466	472477.44	2151833.73	данные отсутствуют	данные отсутствуют
1467	472486.69	2151836.05	данные отсутствуют	данные отсутствуют
1468	472495.17	2151847.6	данные отсутствуют	данные отсутствуют
1469	472510.2	2151871.32	данные отсутствуют	данные отсутствуют
1470	472520.65	2151868.9	данные отсутствуют	данные отсутствуют

Государственный регистратор		ФГИС ЕГРН
полное наименование должности	подпись	инициалы, фамилия

М.П.

Выписка из Единого государственного реестра недвижимости об объекте недвижимости  
**Описание местоположения земельного участка**

<b>Земельный участок</b>			
(вид объекта недвижимости)			
Лист № ___	Раздела <b>3.2</b>	Всего листов раздела <b>3.2</b> : ___	Всего разделов: ___
<b>25.03.2020 № 99/2020/322139558</b>			
Кадастровый номер:		<b>52:35:0000000:817</b>	

Сведения о характерных точках границы земельного участка				
Система координат:				
Зона №				
Номер точки	Координаты		Описание закрепления на местности	Средняя квадратическая погрешность определения координат характерных точек границ земельного участка, м
	X	Y		
1	2	3	4	5
1471	472533.02	2151868.9	данные отсутствуют	данные отсутствуют
1472	472550.1	2151873.56	данные отсутствуют	данные отсутствуют
1473	472568.21	2151882.49	данные отсутствуют	данные отсутствуют
1474	472577.75	2151886.98	данные отсутствуют	данные отсутствуют
1475	472586.35	2151877.59	данные отсутствуют	данные отсутствуют
1476	472599.54	2151883.31	данные отсутствуют	данные отсутствуют
1477	472612.26	2151888.81	данные отсутствуют	данные отсутствуют
1478	472649.03	2151894.28	данные отсутствуют	данные отсутствуют
1479	472663.08	2151898.18	данные отсутствуют	данные отсутствуют
1480	472677.24	2151900.53	данные отсутствуют	данные отсутствуют
1481	472695.21	2151898.97	данные отсутствуют	данные отсутствуют
1482	472709.17	2151901.31	данные отсутствуют	данные отсутствуют
1483	472737.71	2151911.04	данные отсутствуют	данные отсутствуют
1484	472741.22	2151912.24	данные отсутствуют	данные отсутствуют
1485	472754.75	2151913.83	данные отсутствуют	данные отсутствуют

Государственный регистратор		ФГИС ЕГРН
полное наименование должности	подпись	инициалы, фамилия

М.П.

Выписка из Единого государственного реестра недвижимости об объекте недвижимости  
**Описание местоположения земельного участка**

<b>Земельный участок</b>			
(вид объекта недвижимости)			
Лист № ___ Раздела <b>3.2</b>	Всего листов раздела <b>3.2</b> : ___	Всего разделов: ___	Всего листов выписки: ___
<b>25.03.2020 № 99/2020/322139558</b>			
Кадастровый номер:		<b>52:35:0000000:817</b>	

Сведения о характерных точках границы земельного участка				
Система координат:				
Зона №				
Номер точки	Координаты		Описание закрепления на местности	Средняя квадратическая погрешность определения координат характерных точек границ земельного участка, м
	X	Y		
1	2	3	4	5
1486	472763.37	2151907.56	данные отсутствуют	данные отсутствуют
1487	472799.89	2151908.34	данные отсутствуют	данные отсутствуют
1488	472831.87	2151912.24	данные отсутствуют	данные отсутствуют
1489	472845.08	2151916.12	данные отсутствуют	данные отсутствуют
1490	472856.7	2151921.54	данные отсутствуют	данные отсутствуют
1491	472865.8	2151929.88	данные отсутствуют	данные отсутствуют
1492	472862.75	2151942.83	данные отсутствуют	данные отсутствуют
1493	472854.97	2151959.93	данные отсутствуют	данные отсутствуют
1494	472845.5	2151974.13	данные отсутствуют	данные отсутствуют
1495	472848.73	2151987.05	данные отсутствуют	данные отсутствуют
1496	472857.55	2151991.86	данные отсутствуют	данные отсутствуют
1497	472873.9	2151998.08	данные отсутствуют	данные отсутствуют
1498	472891.33	2152014.06	данные отсутствуют	данные отсутствуют
1499	472904.77	2152020.18	данные отсутствуют	данные отсутствуют
1500	472908.75	2152025.67	данные отсутствуют	данные отсутствуют

Государственный регистратор		ФГИС ЕГРН
полное наименование должности	подпись	инициалы, фамилия

М.П.

## Описание местоположения земельного участка

<b>Земельный участок</b>			
(вид объекта недвижимости)			
Лист № ___ Раздела <b>3.2</b>	Всего листов раздела <b>3.2</b> : ___	Всего разделов: ___	Всего листов выписки: ___
<b>25.03.2020 № 99/2020/322139558</b>			
Кадастровый номер:		<b>52:35:0000000:817</b>	

Сведения о характерных точках границы земельного участка				
Система координат:				
Зона №				
Номер точки	Координаты		Описание закрепления на местности	Средняя квадратическая погрешность определения координат характерных точек границ земельного участка, м
	X	Y		
1	2	3	4	5
1501	472915.41	2152029.28	данные отсутствуют	данные отсутствуют
1502	472934.52	2152028.36	данные отсутствуют	данные отсутствуют
1503	472938.71	2152030.52	данные отсутствуют	данные отсутствуют
1504	472947.05	2152047.28	данные отсутствуют	данные отсутствуют
1505	472951.84	2152062.43	данные отсутствуют	данные отсутствуют
1506	472950.05	2152064.27	данные отсутствуют	данные отсутствуют
1507	472947.78	2152070.29	данные отсутствуют	данные отсутствуют
1508	472948.41	2152076.43	данные отсутствуют	данные отсутствуют
1509	472946.24	2152081.52	данные отсутствуют	данные отсутствуют
1510	472944.72	2152088.1	данные отсутствуют	данные отсутствуют
1511	472939.45	2152090.22	данные отсутствуют	данные отсутствуют
1512	472934.93	2152089.91	данные отсутствуют	данные отсутствуют
1513	472929.35	2152094.66	данные отсутствуют	данные отсутствуют
1514	472928.33	2152098.51	данные отсутствуют	данные отсутствуют
1515	472929.97	2152103.24	данные отсутствуют	данные отсутствуют

Государственный регистратор		ФГИС ЕГРН
полное наименование должности	подпись	инициалы, фамилия

М.П.

Выписка из Единого государственного реестра недвижимости об объекте недвижимости  
**Описание местоположения земельного участка**

<b>Земельный участок</b>			
(вид объекта недвижимости)			
Лист № ___ Раздела <b>3.2</b>	Всего листов раздела <b>3.2</b> : ___	Всего разделов: ___	Всего листов выписки: ___
<b>25.03.2020 № 99/2020/322139558</b>			
Кадастровый номер:		<b>52:35:0000000:817</b>	

Сведения о характерных точках границы земельного участка				
Система координат:				
Зона №				
Номер точки	Координаты		Описание закрепления на местности	Средняя квадратическая погрешность определения координат характерных точек границ земельного участка, м
	X	Y		
1	2	3	4	5
1516	472932.25	2152106.94	данные отсутствуют	данные отсутствуют
1517	472941.33	2152114.02	данные отсутствуют	данные отсутствуют
1518	472944.69	2152119.7	данные отсутствуют	данные отсутствуют
1519	472946.85	2152126.71	данные отсутствуют	данные отсутствуют
1520	472946.85	2152130.71	данные отсутствуют	данные отсутствуют
1521	472945.36	2152133.78	данные отсутствуют	данные отсутствуют
1522	472940.29	2152139.65	данные отсутствуют	данные отсутствуют
1523	472939.62	2152143.15	данные отсутствуют	данные отсутствуют
1524	472943.7	2152157.68	данные отсутствуют	данные отсутствуют
1525	472942.76	2152162.85	данные отсутствуют	данные отсутствуют
1526	472943.74	2152166.89	данные отсутствуют	данные отсутствуют
1527	472946.87	2152174.29	данные отсутствуют	данные отсутствуют
1528	472953.1	2152196.4	данные отсутствуют	данные отсутствуют
1529	472951.66	2152199.36	данные отсутствуют	данные отсутствуют
1530	472949.02	2152201.18	данные отсутствуют	данные отсутствуют

Государственный регистратор		ФГИС ЕГРН
полное наименование должности	подпись	инициалы, фамилия

М.П.

Выписка из Единого государственного реестра недвижимости об объекте недвижимости  
**Описание местоположения земельного участка**

<b>Земельный участок</b>			
(вид объекта недвижимости)			
Лист № ___ Раздела <b>3.2</b>	Всего листов раздела <b>3.2</b> : ___	Всего разделов: ___	Всего листов выписки: ___
<b>25.03.2020 № 99/2020/322139558</b>			
Кадастровый номер:		<b>52:35:0000000:817</b>	

Сведения о характерных точках границы земельного участка				
Система координат:				
Зона №				
Номер точки	Координаты		Описание закрепления на местности	Средняя квадратическая погрешность определения координат характерных точек границ земельного участка, м
	X	Y		
1	2	3	4	5
1531	472946.35	2152201.87	данные отсутствуют	данные отсутствуют
1532	472945.59	2152203.84	данные отсутствуют	данные отсутствуют
1533	472945.93	2152206.7	данные отсутствуют	данные отсутствуют
1534	472961.13	2152224.01	данные отсутствуют	данные отсутствуют
1535	472964.07	2152226.36	данные отсутствуют	данные отсутствуют
1536	472967.85	2152227.01	данные отсутствуют	данные отсутствуют
1537	472972.08	2152229.82	данные отсутствуют	данные отсутствуют
1538	472974.79	2152233.53	данные отсутствуют	данные отсутствуют
1539	472975.41	2152236.78	данные отсутствуют	данные отсутствуют
1540	472977.84	2152239.63	данные отсутствуют	данные отсутствуют
1541	472982.63	2152239.96	данные отсутствуют	данные отсутствуют
1542	472985.17	2152241.42	данные отсутствуют	данные отсутствуют
1543	472986.55	2152247.34	данные отсутствуют	данные отсутствуют
1544	472983.88	2152250.53	данные отсутствуют	данные отсутствуют
1545	472981.58	2152250.74	данные отсутствуют	данные отсутствуют

Государственный регистратор		ФГИС ЕГРН
полное наименование должности	подпись	инициалы, фамилия

М.П.

Выписка из Единого государственного реестра недвижимости об объекте недвижимости  
**Описание местоположения земельного участка**

<b>Земельный участок</b>			
(вид объекта недвижимости)			
Лист № ___	Раздела <b>3.2</b>	Всего листов раздела <b>3.2</b> : ___	Всего разделов: ___
<b>25.03.2020 № 99/2020/322139558</b>			
Кадастровый номер:		<b>52:35:0000000:817</b>	

Сведения о характерных точках границы земельного участка				
Система координат:				
Зона №				
Номер точки	Координаты		Описание закрепления на местности	Средняя квадратическая погрешность определения координат характерных точек границ земельного участка, м
	X	Y		
1	2	3	4	5
1546	472979.4	2152249.17	данные отсутствуют	данные отсутствуют
1547	472977.91	2152245.85	данные отсутствуют	данные отсутствуют
1548	472974.81	2152244.39	данные отсутствуют	данные отсутствуют
1549	472972.04	2152246.1	данные отсутствуют	данные отсутствуют
1550	472970.43	2152248.33	данные отсутствуют	данные отсутствуют
1551	472970.43	2152252.72	данные отсутствуют	данные отсутствуют
1552	472967.02	2152270.78	данные отсутствуют	данные отсутствуют
1553	472964.57	2152276.35	данные отсутствуют	данные отсутствуют
1554	472964.07	2152288.65	данные отсутствуют	данные отсутствуют
1555	472964.85	2152292.93	данные отсутствуют	данные отсутствуют
1556	472978.37	2152300.29	данные отсутствуют	данные отсутствуют
1557	472981.46	2152305.68	данные отсутствуют	данные отсутствуют
1558	472983.63	2152314.37	данные отсутствуют	данные отсутствуют
1559	472983.63	2152321.01	данные отсутствуют	данные отсутствуют
1560	472982.04	2152324.54	данные отсутствуют	данные отсутствуют

Государственный регистратор		ФГИС ЕГРН
полное наименование должности	подпись	инициалы, фамилия

М.П.



Выписка из Единого государственного реестра недвижимости об объекте недвижимости  
**Описание местоположения земельного участка**

<b>Земельный участок</b>			
(вид объекта недвижимости)			
Лист № ___ Раздела <b>3.2</b>	Всего листов раздела <b>3.2</b> : ___	Всего разделов: ___	Всего листов выписки: ___
<b>25.03.2020 № 99/2020/322139558</b>			
Кадастровый номер:		<b>52:35:0000000:817</b>	

Сведения о характерных точках границы земельного участка				
Система координат:				
Зона №				
Номер точки	Координаты		Описание закрепления на местности	Средняя квадратическая погрешность определения координат характерных точек границ земельного участка, м
	X	Y		
1	2	3	4	5
1561	472980.48	2152325.34	данные отсутствуют	данные отсутствуют
1562	472979.95	2152329.99	данные отсутствуют	данные отсутствуют
1563	472982.17	2152336.85	данные отсутствуют	данные отсутствуют
1564	472982.17	2152340.17	данные отсутствуют	данные отсутствуют
1565	472980.58	2152343.2	данные отсутствуют	данные отсутствуют
1566	472976.47	2152345.45	данные отсутствуют	данные отсутствуют
1567	472970.09	2152352.29	данные отсутствуют	данные отсутствуют
1568	472971.02	2152354.5	данные отсутствуют	данные отсутствуют
1569	472975.96	2152357.56	данные отсутствуют	данные отсутствуют
1570	472982.84	2152368.01	данные отсутствуют	данные отсутствуют
1571	472988.21	2152367.81	данные отсутствуют	данные отсутствуют
1572	472989.56	2152368.61	данные отсутствуют	данные отсутствуют
1573	472990.23	2152371.57	данные отсутствуют	данные отсутствуют
1574	472989.53	2152375.68	данные отсутствуют	данные отсутствуют
1575	472981.44	2152390.13	данные отсутствуют	данные отсутствуют

Государственный регистратор		ФГИС ЕГРН
полное наименование должности	подпись	инициалы, фамилия

М.П.

## Описание местоположения земельного участка

<b>Земельный участок</b>			
(вид объекта недвижимости)			
Лист № ___	Раздела <b>3.2</b>	Всего листов раздела <b>3.2</b> : ___	Всего разделов: ___
<b>25.03.2020 № 99/2020/322139558</b>			
Кадастровый номер:		<b>52:35:0000000:817</b>	

Сведения о характерных точках границы земельного участка				
Система координат:				
Зона №				
Номер точки	Координаты		Описание закрепления на местности	Средняя квадратическая погрешность определения координат характерных точек границ земельного участка, м
	X	Y		
1	2	3	4	5
1576	472981.68	2152397.44	данные отсутствуют	данные отсутствуют
1577	472979.95	2152401.25	данные отсутствуют	данные отсутствуют
1578	472981.22	2152408.86	данные отсутствуют	данные отсутствуют
1579	472985.04	2152413.33	данные отсутствуют	данные отсутствуют
1580	472988.69	2152415.21	данные отсутствуют	данные отсутствуют
1581	472992.42	2152414.7	данные отсутствуют	данные отсутствуют
1582	472994.77	2152415.36	данные отсутствуют	данные отсутствуют
1583	472995.81	2152417.94	данные отсутствуют	данные отсутствуют
1584	472993.67	2152422.12	данные отсутствуют	данные отсутствуют
1585	472993.4	2152424.69	данные отсутствуют	данные отсутствуют
1586	472995.31	2152426.93	данные отсутствуют	данные отсутствуют
1587	472998.65	2152428.79	данные отсутствуют	данные отсутствуют
1588	473004.67	2152429.77	данные отсутствуют	данные отсутствуют
1589	473017.44	2152444.2	данные отсутствуют	данные отсутствуют
1590	473019.88	2152444.03	данные отсутствуют	данные отсутствуют

Государственный регистратор		ФГИС ЕГРН
полное наименование должности	подпись	инициалы, фамилия

М.П.

## Описание местоположения земельного участка

<b>Земельный участок</b>			
(вид объекта недвижимости)			
Лист № ___	Раздела <b>3.2</b>	Всего листов раздела <b>3.2</b> : ___	Всего разделов: ___
<b>25.03.2020 № 99/2020/322139558</b>			
Кадастровый номер:		<b>52:35:0000000:817</b>	

Сведения о характерных точках границы земельного участка				
Система координат:				
Зона №				
Номер точки	Координаты		Описание закрепления на местности	Средняя квадратическая погрешность определения координат характерных точек границ земельного участка, м
	X	Y		
1	2	3	4	5
1591	473005.6	2152457.7	данные отсутствуют	данные отсутствуют
1592	472995.53	2152463.41	данные отсутствуют	данные отсутствуют
1593	472989.44	2152464.61	данные отсутствуют	данные отсутствуют
1594	472931.37	2152193.44	данные отсутствуют	данные отсутствуют
1595	472857.15	2152013.29	данные отсутствуют	данные отсутствуют
1596	472853.58	2152009.41	данные отсутствуют	данные отсутствуют
1597	472847.94	2152008.97	данные отсутствуют	данные отсутствуют
1598	472842.74	2152010.27	данные отсутствуют	данные отсутствуют
1599	472838.81	2152012.88	данные отсутствуют	данные отсутствуют
1600	472813.77	2152031.17	данные отсутствуют	данные отсутствуют
1601	472774.82	2152076.35	данные отсутствуют	данные отсутствуют
1602	472740.74	2152105.91	данные отсутствуют	данные отсутствуют
1603	472706.67	2152128.78	данные отсутствуют	данные отсутствуют
1604	472634.73	2152163.93	данные отсутствуют	данные отсутствуют
1605	472516.81	2152210.78	данные отсутствуют	данные отсутствуют

Государственный регистратор		ФГИС ЕГРН
полное наименование должности	подпись	инициалы, фамилия

М.П.

Выписка из Единого государственного реестра недвижимости об объекте недвижимости  
**Описание местоположения земельного участка**

<b>Земельный участок</b>			
(вид объекта недвижимости)			
Лист № ___ Раздела <b>3.2</b>	Всего листов раздела <b>3.2</b> : ___	Всего разделов: ___	Всего листов выписки: ___
<b>25.03.2020 № 99/2020/322139558</b>			
Кадастровый номер:		<b>52:35:0000000:817</b>	

Сведения о характерных точках границы земельного участка				
Система координат:				
Зона №				
Номер точки	Координаты		Описание закрепления на местности	Средняя квадратическая погрешность определения координат характерных точек границ земельного участка, м
	X	Y		
1	2	3	4	5
1606	472487.06	2152224.17	данные отсутствуют	данные отсутствуют
1607	472483.28	2152228.63	данные отсутствуют	данные отсутствуют
1608	472479.49	2152239.79	данные отсутствуют	данные отсутствуют
1609	472470.29	2152282.74	данные отсутствуют	данные отсутствуют
1610	472459.48	2152310.63	данные отсутствуют	данные отсутствуют
1611	472448.12	2152335.74	данные отсутствуют	данные отсутствуют
1612	472437.3	2152350.8	данные отсутствуют	данные отсутствуют
1613	472419.99	2152363.63	данные отсутствуют	данные отсутствуют
1614	472400.48	2152375.31	данные отсутствуют	данные отсутствуют
1615	472376.33	2152366.82	данные отсутствуют	данные отсутствуют
1616	472355.12	2152364.09	данные отсутствуют	данные отсутствуют
1617	472354.28	2152363.98	данные отсутствуют	данные отсутствуют
1618	472353.12	2152363.93	данные отсутствуют	данные отсутствуют
1619	472330.86	2152363.03	данные отсутствуют	данные отсутствуют
1620	472079.87	2152409.33	данные отсутствуют	данные отсутствуют

Государственный регистратор		ФГИС ЕГРН
полное наименование должности	подпись	инициалы, фамилия

М.П.

Выписка из Единого государственного реестра недвижимости об объекте недвижимости  
**Описание местоположения земельного участка**

<b>Земельный участок</b>			
(вид объекта недвижимости)			
Лист № ___ Раздела <b>3.2</b>	Всего листов раздела <b>3.2</b> : ___	Всего разделов: ___	Всего листов выписки: ___
<b>25.03.2020 № 99/2020/322139558</b>			
Кадастровый номер:		<b>52:35:0000000:817</b>	

Сведения о характерных точках границы земельного участка				
Система координат:				
Зона №				
Номер точки	Координаты		Описание закрепления на местности	Средняя квадратическая погрешность определения координат характерных точек границ земельного участка, м
	X	Y		
1	2	3	4	5
1621	472042.84	2152413.2	данные отсутствуют	данные отсутствуют
1622	472016.5	2152413.85	данные отсутствуют	данные отсутствуют
1623	471976.9	2152412.55	данные отсутствуют	данные отсутствуют
1624	471937.13	2152408.65	данные отсутствуют	данные отсутствуют
1625	471914.2	2152407.34	данные отсутствуют	данные отсутствуют
1626	471892.42	2152408	данные отсутствуют	данные отсутствуют
1627	471869.17	2152411.33	данные отсутствуют	данные отсутствуют
1628	471850.25	2152418.73	данные отсутствуют	данные отсутствуют
1629	471834.77	2152428.7	данные отсутствуют	данные отсутствуют
1630	471817.5	2152441.23	данные отсутствуют	данные отсутствуют
1631	471789	2152467.36	данные отсутствуют	данные отсутствуют
1632	471761.76	2152490.22	данные отсутствуют	данные отсутствуют
1633	471731.39	2152521.55	данные отсутствуют	данные отсутствуют
1634	471696.76	2152554.02	данные отсутствуют	данные отсутствуют
1635	471621.38	2152619.33	данные отсутствуют	данные отсутствуют

Государственный регистратор		ФГИС ЕГРН
полное наименование должности	подпись	инициалы, фамилия

М.П.

Выписка из Единого государственного реестра недвижимости об объекте недвижимости  
**Описание местоположения земельного участка**

<b>Земельный участок</b>			
(вид объекта недвижимости)			
Лист № ___	Раздела <b>3.2</b>	Всего листов раздела <b>3.2</b> : ___	Всего разделов: ___
<b>25.03.2020 № 99/2020/322139558</b>			
Кадастровый номер:		<b>52:35:0000000:817</b>	

Сведения о характерных точках границы земельного участка				
Система координат:				
Зона №				
Номер точки	Координаты		Описание закрепления на местности	Средняя квадратическая погрешность определения координат характерных точек границ земельного участка, м
	X	Y		
1	2	3	4	5
1636	471598.37	2152648.99	данные отсутствуют	данные отсутствуют
1637	471566.65	2152698.72	данные отсутствуют	данные отсутствуют
1638	471553.87	2152723.1	данные отсутствуют	данные отсутствуют
1639	471541.3	2152756.17	данные отсутствуют	данные отсутствуют
1640	471527.16	2152777.08	данные отсутствуют	данные отсутствуют
1641	471520.73	2152783	данные отсутствуют	данные отсутствуют
1642	471509.57	2152793.28	данные отсутствуют	данные отсутствуют
1643	471484.83	2152744.73	данные отсутствуют	данные отсутствуют
1644	471423.62	2152648.05	данные отсутствуют	данные отсутствуют
1645	471401.01	2152616.35	данные отсутствуют	данные отсутствуют
1646	471379.33	2152582.81	данные отсутствуют	данные отсутствуют
1647	471364.55	2152541.79	данные отсутствуют	данные отсутствуют
1648	471355.45	2152525.27	данные отсутствуют	данные отсутствуют
1649	471343.43	2152511.37	данные отсутствуют	данные отсутствуют
1650	471322.37	2152493.63	данные отсутствуют	данные отсутствуют

Государственный регистратор		ФГИС ЕГРН
полное наименование должности	подпись	инициалы, фамилия

М.П.

Выписка из Единого государственного реестра недвижимости об объекте недвижимости  
**Описание местоположения земельного участка**

<b>Земельный участок</b>			
(вид объекта недвижимости)			
Лист № ___	Раздела <b>3.2</b>	Всего листов раздела <b>3.2</b> : ___	Всего разделов: ___
<b>25.03.2020 № 99/2020/322139558</b>			
Кадастровый номер:		<b>52:35:0000000:817</b>	

Сведения о характерных точках границы земельного участка				
Система координат:				
Зона №				
Номер точки	Координаты		Описание закрепления на местности	Средняя квадратическая погрешность определения координат характерных точек границ земельного участка, м
	X	Y		
1	2	3	4	5
1651	471312.74	2152479.8	данные отсутствуют	данные отсутствуют
1652	471280.35	2152428.24	данные отсутствуют	данные отсутствуют
1653	471261.7	2152393.42	данные отсутствуют	данные отсутствуют
1654	471246.09	2152361.39	данные отсутствуют	данные отсутствуют
1655	471219.23	2152302.36	данные отсутствуют	данные отсутствуют
1656	471209.14	2152285.99	данные отсутствуют	данные отсутствуют
1657	471198.16	2152272.84	данные отсутствуют	данные отсутствуют
1658	471176.55	2152239.05	данные отсутствуют	данные отсутствуют
1659	471170.94	2152224.96	данные отсутствуют	данные отсутствуют
1660	471144.23	2152174.93	данные отсутствуют	данные отсутствуют
1661	471710.25	2151878.44	данные отсутствуют	данные отсутствуют
1662	471717.8	2151889.64	данные отсутствуют	данные отсутствуют
1663	471720.56	2151891.72	данные отсутствуют	данные отсутствуют
1664	471725.18	2151892.38	данные отсутствуют	данные отсутствуют
1665	471741.6	2151898.36	данные отсутствуют	данные отсутствуют

Государственный регистратор		ФГИС ЕГРН
полное наименование должности	подпись	инициалы, фамилия

М.П.

Выписка из Единого государственного реестра недвижимости об объекте недвижимости  
**Описание местоположения земельного участка**

<b>Земельный участок</b>			
(вид объекта недвижимости)			
Лист № ___ Раздела <b>3.2</b>	Всего листов раздела <b>3.2</b> : ___	Всего разделов: ___	Всего листов выписки: ___
<b>25.03.2020 № 99/2020/322139558</b>			
Кадастровый номер:		<b>52:35:0000000:817</b>	

Сведения о характерных точках границы земельного участка				
Система координат:				
Зона №				
Номер точки	Координаты		Описание закрепления на местности	Средняя квадратическая погрешность определения координат характерных точек границ земельного участка, м
	X	Y		
1	2	3	4	5
1666	471747.45	2151896.79	данные отсутствуют	данные отсутствуют
1667	471752.29	2151893.71	данные отсутствуют	данные отсутствуют
1668	471758.1	2151889.42	данные отсутствуют	данные отсутствуют
1669	471763.5	2151887.13	данные отсутствуют	данные отсутствуют
1670	471775.45	2151890.67	данные отсутствуют	данные отсутствуют
1671	471782.62	2151889.58	данные отсутствуют	данные отсутствуют
1672	471795.62	2151890.89	данные отсутствуют	данные отсутствуют
1673	471801.82	2151889.33	данные отсутствуют	данные отсутствуют
1674	471819.9	2151881.38	данные отсутствуют	данные отсутствуют
1675	471836.59	2151883.3	данные отсутствуют	данные отсутствуют
1676	471358.65	2152105.81	данные отсутствуют	данные отсутствуют
1677	471364.22	2152107.09	данные отсутствуют	данные отсутствуют
1678	471364.84	2152112.2	данные отсутствуют	данные отсутствуют
1679	471364.22	2152123.06	данные отсутствуют	данные отсутствуют
1680	471370.42	2152130.72	данные отсутствуют	данные отсутствуют

Государственный регистратор		ФГИС ЕГРН
полное наименование должности	подпись	инициалы, фамилия

М.П.



## Описание местоположения земельного участка

<b>Земельный участок</b>			
(вид объекта недвижимости)			
Лист № ___	Раздела <b>3.2</b>	Всего листов раздела <b>3.2</b> : ___	Всего разделов: ___
<b>25.03.2020 № 99/2020/322139558</b>			
Кадастровый номер:		<b>52:35:0000000:817</b>	

Сведения о характерных точках границы земельного участка				
Система координат:				
Зона №				
Номер точки	Координаты		Описание закрепления на местности	Средняя квадратическая погрешность определения координат характерных точек границ земельного участка, м
	X	Y		
1	2	3	4	5
1681	471382.8	2152139.03	данные отсутствуют	данные отсутствуют
1682	471383.42	2152145.41	данные отсутствуют	данные отсутствуют
1683	471379.71	2152151.8	данные отсутствуют	данные отсутствуют
1684	471377.85	2152160.74	данные отсутствуют	данные отсутствуют
1685	471380.06	2152174.38	данные отсутствуют	данные отсутствуют
1686	471366.05	2152211.3	данные отсутствуют	данные отсутствуют
1687	471360.59	2152216.93	данные отсутствуют	данные отсутствуют
1688	471353.57	2152216.13	данные отсутствуют	данные отсутствуют
1689	471345.77	2152207.28	данные отсутствуют	данные отсутствуют
1690	471341.31	2152197.07	данные отсутствуют	данные отсутствуют
1691	471341.31	2152195.51	данные отсутствуют	данные отсутствуют
1692	471341.31	2152185.65	данные отсутствуют	данные отсутствуют
1693	471345.64	2152186.93	данные отсутствуют	данные отсутствуют
1694	471352.45	2152187.57	данные отсутствуют	данные отсутствуют
1695	471355.55	2152181.18	данные отсутствуют	данные отсутствуют

Государственный регистратор		ФГИС ЕГРН
полное наименование должности	подпись	инициалы, фамилия

М.П.

Выписка из Единого государственного реестра недвижимости об объекте недвижимости  
**Описание местоположения земельного участка**

<b>Земельный участок</b>			
(вид объекта недвижимости)			
Лист № ___ Раздела <b>3.2</b>	Всего листов раздела <b>3.2</b> : ___	Всего разделов: ___	Всего листов выписки: ___
<b>25.03.2020 № 99/2020/322139558</b>			
Кадастровый номер:		<b>52:35:0000000:817</b>	

Сведения о характерных точках границы земельного участка				
Система координат:				
Зона №				
Номер точки	Координаты		Описание закрепления на местности	Средняя квадратическая погрешность определения координат характерных точек границ земельного участка, м
	X	Y		
1	2	3	4	5
1696	471356.17	2152170.32	данные отсутствуют	данные отсутствуют
1697	471355.55	2152162.02	данные отсутствуют	данные отсутствуют
1698	471358.65	2152146.05	данные отсутствуют	данные отсутствуют
1699	471359.27	2152136.47	данные отсутствуют	данные отсутствуют
1700	471358.65	2152130.08	данные отсутствуют	данные отсутствуют
1701	471348.74	2152123.7	данные отсутствуют	данные отсутствуют
1702	471346.88	2152116.03	данные отсутствуют	данные отсутствуют
1703	471349.98	2152110.28	данные отсутствуют	данные отсутствуют
1704	471330.78	2152134.55	данные отсутствуют	данные отсутствуют
1705	471326.44	2152126.89	данные отсутствуют	данные отсутствуют
1706	471325.2	2152119.23	данные отсутствуют	данные отсутствуют
1707	471321.49	2152109.64	данные отсутствуют	данные отсутствуют
1708	471317.15	2152103.26	данные отсутствуют	данные отсутствуют
1709	471319.63	2152096.23	данные отсутствуют	данные отсутствуют
1710	471327.06	2152086.01	данные отсутствуют	данные отсутствуют

Государственный регистратор		ФГИС ЕГРН
полное наименование должности	подпись	инициалы, фамилия

М.П.

Выписка из Единого государственного реестра недвижимости об объекте недвижимости  
**Описание местоположения земельного участка**

<b>Земельный участок</b>			
(вид объекта недвижимости)			
Лист № ___	Раздела <b>3.2</b>	Всего листов раздела <b>3.2</b> : ___	Всего разделов: ___
<b>25.03.2020 № 99/2020/322139558</b>			
Кадастровый номер:		<b>52:35:0000000:817</b>	

Сведения о характерных точках границы земельного участка				
Система координат:				
Зона №				
Номер точки	Координаты		Описание закрепления на местности	Средняя квадратическая погрешность определения координат характерных точек границ земельного участка, м
	X	Y		
1	2	3	4	5
1711	471332.02	2152082.82	данные отсутствуют	данные отсутствуют
1712	471336.35	2152087.29	данные отсутствуют	данные отсутствуют
1713	471334.49	2152105.81	данные отсутствуют	данные отсутствуют
1714	471335.11	2152112.84	данные отсутствуют	данные отсутствуют
1715	471340.07	2152114.12	данные отсутствуют	данные отсутствуют
1716	471343.16	2152121.14	данные отсутствуют	данные отсутствуют
1717	471340.69	2152128.17	данные отсутствуют	данные отсутствуют
1718	471335.73	2152134.55	данные отсутствуют	данные отсутствуют
1719	473905.98	2153295.27	данные отсутствуют	данные отсутствуют
1720	473911.43	2153332.58	данные отсутствуют	данные отсутствуют
1721	473924.64	2153381.38	данные отсутствуют	данные отсутствуют
1722	473951.33	2153454.86	данные отсутствуют	данные отсутствуют
1723	473961.8	2153481.57	данные отсутствуют	данные отсутствуют
1724	473920.18	2153503.9	данные отсутствуют	данные отсутствуют
1725	473919.61	2153481.41	данные отсутствуют	данные отсутствуют

Государственный регистратор		ФГИС ЕГРН
полное наименование должности	подпись	инициалы, фамилия

М.П.

Выписка из Единого государственного реестра недвижимости об объекте недвижимости  
**Описание местоположения земельного участка**

<b>Земельный участок</b>			
(вид объекта недвижимости)			
Лист № ___ Раздела <b>3.2</b>	Всего листов раздела <b>3.2</b> : ___	Всего разделов: ___	Всего листов выписки: ___
<b>25.03.2020 № 99/2020/322139558</b>			
Кадастровый номер:		<b>52:35:0000000:817</b>	

Сведения о характерных точках границы земельного участка				
Система координат:				
Зона №				
Номер точки	Координаты		Описание закрепления на местности	Средняя квадратическая погрешность определения координат характерных точек границ земельного участка, м
	X	Y		
1	2	3	4	5
1726	473914.33	2153474.15	данные отсутствуют	данные отсутствуют
1727	473896.37	2153468.85	данные отсутствуют	данные отсутствуют
1728	473892.25	2153466.3	данные отсутствуют	данные отсутствуют
1729	473879.6	2153454.12	данные отсутствуют	данные отсутствуют
1730	473868.53	2153432.2	данные отсутствуют	данные отсутствуют
1731	473860.85	2153426.93	данные отсутствуют	данные отсутствуют
1732	473847.29	2153412.09	данные отсутствуют	данные отсутствуют
1733	473843.12	2153406.06	данные отсутствуют	данные отсутствуют
1734	473838.9	2153390.43	данные отсутствуют	данные отсутствуют
1735	473837.23	2153377.5	данные отсутствуют	данные отсутствуют
1736	473844.83	2153365.33	данные отсутствуют	данные отсутствуют
1737	473848.25	2153352.95	данные отсутствуют	данные отсутствуют
1738	473848.25	2153335.3	данные отсутствуют	данные отсутствуют
1739	473845.69	2153323.81	данные отсутствуют	данные отсутствуют
1740	473842.27	2153316.78	данные отсутствуют	данные отсутствуют

Государственный регистратор		ФГИС ЕГРН
полное наименование должности	подпись	инициалы, фамилия

М.П.

Выписка из Единого государственного реестра недвижимости об объекте недвижимости  
**Описание местоположения земельного участка**

<b>Земельный участок</b>			
(вид объекта недвижимости)			
Лист № ___ Раздела <b>3.2</b>	Всего листов раздела <b>3.2</b> : ___	Всего разделов: ___	Всего листов выписки: ___
<b>25.03.2020 № 99/2020/322139558</b>			
Кадастровый номер:		<b>52:35:0000000:817</b>	

Сведения о характерных точках границы земельного участка				
Система координат:				
Зона №				
Номер точки	Координаты		Описание закрепления на местности	Средняя квадратическая погрешность определения координат характерных точек границ земельного участка, м
	X	Y		
1	2	3	4	5
1741	473837.98	2153304.39	данные отсутствуют	данные отсутствуют
1742	473831.07	2153299.94	данные отсутствуют	данные отсутствуют
1743	473814.23	2153285.18	данные отсутствуют	данные отсутствуют
1744	473812.55	2153274.72	данные отсутствуют	данные отсутствуют
1745	473809.96	2153272.05	данные отсутствуют	данные отсутствуют
1746	473807.47	2153265.2	данные отсутствуют	данные отсутствуют
1747	473806.61	2153259.03	данные отсутствуют	данные отсутствуют
1748	473803.14	2153252.78	данные отсутствуют	данные отсутствуют
1749	473798.07	2153246.68	данные отсутствуют	данные отсутствуют
1750	473791.31	2153227.5	данные отсутствуют	данные отсутствуют
1751	473788.77	2153222.26	данные отсутствуют	данные отсутствуют
1752	473787.93	2153217.93	данные отсутствуют	данные отсутствуют
1753	473785.39	2153208.34	данные отсутствуют	данные отсутствуют
1754	473785.39	2153203.96	данные отсутствуют	данные отсутствуют
1755	473781.11	2153183.71	данные отсутствуют	данные отсутствуют

Государственный регистратор		ФГИС ЕГРН
полное наименование должности	подпись	инициалы, фамилия

М.П.

## Описание местоположения земельного участка

<b>Земельный участок</b>			
(вид объекта недвижимости)			
Лист № ___	Раздела <b>3.2</b>	Всего листов раздела <b>3.2</b> : ___	Всего разделов: ___
<b>25.03.2020 № 99/2020/322139558</b>			
Кадастровый номер:		<b>52:35:0000000:817</b>	

Сведения о характерных точках границы земельного участка				
Система координат:				
Зона №				
Номер точки	Координаты		Описание закрепления на местности	Средняя квадратическая погрешность определения координат характерных точек границ земельного участка, м
	X	Y		
1	2	3	4	5
1756	473768.33	2153158.24	данные отсутствуют	данные отсутствуют
1757	473761.52	2153148.6	данные отсутствуют	данные отсутствуют
1758	473742.2	2153115.58	данные отсутствуют	данные отсутствуют
1759	473740.49	2153108.56	данные отсутствуют	данные отсутствуют
1760	473731.91	2153097.07	данные отсутствуют	данные отсутствуют
1761	473715.64	2153081.18	данные отсутствуют	данные отсутствуют
1762	473704.6	2153076.82	данные отсутствуют	данные отсутствуют
1763	473692.81	2153069.01	данные отсутствуют	данные отсутствуют
1764	473685.3	2153057.82	данные отсутствуют	данные отсутствуют
1765	473683.39	2153029.05	данные отсутствуют	данные отсутствуют
1766	473680.81	2153020.16	данные отсутствуют	данные отсутствуют
1767	473670.96	2153006.77	данные отсутствуют	данные отсутствуют
1768	473666.41	2153004.77	данные отсутствуют	данные отсутствуют
1769	473663.88	2153000.54	данные отсутствуют	данные отсутствуют
1770	473657.25	2152995.95	данные отсутствуют	данные отсутствуют

Государственный регистратор		ФГИС ЕГРН
полное наименование должности	подпись	инициалы, фамилия

М.П.

Выписка из Единого государственного реестра недвижимости об объекте недвижимости  
**Описание местоположения земельного участка**

<b>Земельный участок</b>			
(вид объекта недвижимости)			
Лист № ___ Раздела <b>3.2</b>	Всего листов раздела <b>3.2</b> : ___	Всего разделов: ___	Всего листов выписки: ___
<b>25.03.2020 № 99/2020/322139558</b>			
Кадастровый номер:		<b>52:35:0000000:817</b>	

Сведения о характерных точках границы земельного участка				
Система координат:				
Зона №				
Номер точки	Координаты		Описание закрепления на местности	Средняя квадратическая погрешность определения координат характерных точек границ земельного участка, м
	X	Y		
1	2	3	4	5
1771	473656.31	2152991.41	данные отсутствуют	данные отсутствуют
1772	473652.34	2152987.67	данные отсутствуют	данные отсутствуют
1773	473645.77	2152983.26	данные отсутствуют	данные отсутствуют
1774	473640.6	2152983.97	данные отсутствуют	данные отсутствуют
1775	473632.31	2152992.56	данные отсутствуют	данные отсутствуют
1776	473626.19	2152995.09	данные отсутствуют	данные отсутствуют
1777	473622.28	2152993.85	данные отсутствуют	данные отсутствуют
1778	473616.01	2152989.64	данные отсутствуют	данные отсутствуют
1779	473608.36	2152981.74	данные отсутствуют	данные отсутствуют
1780	473588.63	2152968.97	данные отсутствуют	данные отсутствуют
1781	473584.9	2152963.5	данные отсутствуют	данные отсутствуют
1782	473581.05	2152952.27	данные отсутствуют	данные отсутствуют
1783	473575.86	2152947.58	данные отсутствуют	данные отсутствуют
1784	473557.13	2152929.89	данные отсутствуют	данные отсутствуют
1785	473553.75	2152923.24	данные отсутствуют	данные отсутствуют

Государственный регистратор		ФГИС ЕГРН
полное наименование должности	подпись	инициалы, фамилия

М.П.

Выписка из Единого государственного реестра недвижимости об объекте недвижимости  
**Описание местоположения земельного участка**

<b>Земельный участок</b>			
(вид объекта недвижимости)			
Лист № ___ Раздела <b>3.2</b>	Всего листов раздела <b>3.2</b> : ___	Всего разделов: ___	Всего листов выписки: ___
<b>25.03.2020 № 99/2020/322139558</b>			
Кадастровый номер:		<b>52:35:0000000:817</b>	

Сведения о характерных точках границы земельного участка				
Система координат:				
Зона №				
Номер точки	Координаты		Описание закрепления на местности	Средняя квадратическая погрешность определения координат характерных точек границ земельного участка, м
	X	Y		
1	2	3	4	5
1786	473555.63	2152916.74	данные отсутствуют	данные отсутствуют
1787	473553.35	2152904.3	данные отсутствуют	данные отсутствуют
1788	473539.2	2152891.37	данные отсутствуют	данные отсутствуют
1789	473519.47	2152871.34	данные отсутствуют	данные отсутствуют
1790	473511.53	2152862.17	данные отсутствуют	данные отсутствуют
1791	473508.64	2152856.85	данные отсутствуют	данные отсутствуют
1792	473500.33	2152853.85	данные отсутствуют	данные отсутствуют
1793	473497.39	2152849.56	данные отсутствуют	данные отсутствуют
1794	473489.77	2152846.63	данные отсутствуют	данные отсутствуют
1795	473480.97	2152835.62	данные отсутствуют	данные отсутствуют
1796	473479.42	2152831.47	данные отсутствуют	данные отсутствуют
1797	473479.1	2152828.08	данные отсутствуют	данные отсутствуют
1798	473471.73	2152819.52	данные отсутствуют	данные отсутствуют
1799	473470.39	2152814.98	данные отсутствуют	данные отсутствуют
1800	473463.9	2152814.98	данные отсутствуют	данные отсутствуют

Государственный регистратор		ФГИС ЕГРН
полное наименование должности	подпись	инициалы, фамилия

М.П.



Выписка из Единого государственного реестра недвижимости об объекте недвижимости  
**Описание местоположения земельного участка**

<b>Земельный участок</b>			
(вид объекта недвижимости)			
Лист № ___ Раздела <b>3.2</b>	Всего листов раздела <b>3.2</b> : ___	Всего разделов: ___	Всего листов выписки: ___
<b>25.03.2020 № 99/2020/322139558</b>			
Кадастровый номер:		<b>52:35:0000000:817</b>	

Сведения о характерных точках границы земельного участка				
Система координат:				
Зона №				
Номер точки	Координаты		Описание закрепления на местности	Средняя квадратическая погрешность определения координат характерных точек границ земельного участка, м
	X	Y		
1	2	3	4	5
1801	473461.76	2152811.83	данные отсутствуют	данные отсутствуют
1802	473458.07	2152809.4	данные отсутствуют	данные отсутствуют
1803	473443.29	2152807.08	данные отсутствуют	данные отсутствуют
1804	473438.94	2152807.08	данные отсутствуют	данные отсутствуют
1805	473429.31	2152799.68	данные отсутствуют	данные отсутствуют
1806	473425.73	2152792.72	данные отсутствуют	данные отсутствуют
1807	473422.51	2152791.39	данные отсутствуют	данные отсутствуют
1808	473421.4	2152789.95	данные отсутствуют	данные отсутствуют
1809	473419.42	2152781.96	данные отсутствуют	данные отсутствуют
1810	473416.52	2152779.63	данные отсутствуют	данные отсутствуют
1811	473413.01	2152774.36	данные отсутствуют	данные отсутствуют
1812	473410.35	2152772.31	данные отсутствуют	данные отсутствуют
1813	473401.88	2152768.61	данные отсутствуют	данные отсутствуют
1814	473390.7	2152768.95	данные отсутствуют	данные отсутствуют
1815	473383.93	2152767.06	данные отсутствуют	данные отсутствуют

Государственный регистратор		ФГИС ЕГРН
полное наименование должности	подпись	инициалы, фамилия

М.П.

Выписка из Единого государственного реестра недвижимости об объекте недвижимости  
**Описание местоположения земельного участка**

<b>Земельный участок</b>			
(вид объекта недвижимости)			
Лист № ___ Раздела <b>3.2</b>	Всего листов раздела <b>3.2</b> : ___	Всего разделов: ___	Всего листов выписки: ___
<b>25.03.2020 № 99/2020/322139558</b>			
Кадастровый номер:		<b>52:35:0000000:817</b>	

Сведения о характерных точках границы земельного участка				
Система координат:				
Зона №				
Номер точки	Координаты		Описание закрепления на местности	Средняя квадратическая погрешность определения координат характерных точек границ земельного участка, м
	X	Y		
1	2	3	4	5
1816	473382.7	2152765.45	данные отсутствуют	данные отсутствуют
1817	473379.65	2152763.7	данные отсутствуют	данные отсутствуют
1818	473376.89	2152763.39	данные отсутствуют	данные отсутствуют
1819	473369.2	2152755.51	данные отсутствуют	данные отсутствуют
1820	473365.42	2152754.46	данные отсутствуют	данные отсутствуют
1821	473359	2152757.77	данные отсутствуют	данные отсутствуют
1822	473354.15	2152757.46	данные отсутствуют	данные отсутствуют
1823	473348.74	2152754.18	данные отсутствуют	данные отсутствуют
1824	473342.38	2152752.63	данные отсутствуют	данные отсутствуют
1825	473328.89	2152746.76	данные отсутствуют	данные отсутствуют
1826	473327.66	2152743.23	данные отсутствуют	данные отсутствуют
1827	473320.93	2152735.96	данные отсутствуют	данные отсутствуют
1828	473317.44	2152729.08	данные отсутствуют	данные отсутствуют
1829	473311.94	2152721.74	данные отсутствуют	данные отсутствуют
1830	473294.35	2152710.86	данные отсутствуют	данные отсутствуют

Государственный регистратор		ФГИС ЕГРН
полное наименование должности	подпись	инициалы, фамилия

М.П.

Выписка из Единого государственного реестра недвижимости об объекте недвижимости  
**Описание местоположения земельного участка**

<b>Земельный участок</b>			
(вид объекта недвижимости)			
Лист № ___ Раздела <b>3.2</b>	Всего листов раздела <b>3.2</b> : ___	Всего разделов: ___	Всего листов выписки: ___
<b>25.03.2020 № 99/2020/322139558</b>			
Кадастровый номер:		<b>52:35:0000000:817</b>	

Сведения о характерных точках границы земельного участка				
Система координат:				
Зона №				
Номер точки	Координаты		Описание закрепления на местности	Средняя квадратическая погрешность определения координат характерных точек границ земельного участка, м
	X	Y		
1	2	3	4	5
1831	473286.19	2152704.7	данные отсутствуют	данные отсутствуют
1832	473281.47	2152693.04	данные отсутствуют	данные отсутствуют
1833	473279.86	2152686.05	данные отсутствуют	данные отсутствуют
1834	473274.29	2152679.64	данные отсутствуют	данные отсутствуют
1835	473267.47	2152676.28	данные отсутствуют	данные отсутствуют
1836	473243.9	2152669.06	данные отсутствуют	данные отсутствуют
1837	473230.89	2152662.18	данные отсутствуют	данные отсутствуют
1838	473207.26	2152645.73	данные отсутствуют	данные отсутствуют
1839	473190.29	2152639.45	данные отсутствуют	данные отсутствуют
1840	473174.59	2152635.41	данные отсутствуют	данные отсутствуют
1841	473165.14	2152630.92	данные отсутствуют	данные отсутствуют
1842	473151.79	2152621.25	данные отсутствуют	данные отсутствуют
1843	473137.91	2152621.52	данные отсутствуют	данные отсутствуют
1844	473133.75	2152618.18	данные отсутствуют	данные отсутствуют
1845	473132.59	2152614.85	данные отсутствуют	данные отсутствуют

Государственный регистратор		ФГИС ЕГРН
полное наименование должности	подпись	инициалы, фамилия

М.П.

Выписка из Единого государственного реестра недвижимости об объекте недвижимости  
**Описание местоположения земельного участка**

<b>Земельный участок</b>			
(вид объекта недвижимости)			
Лист № ___ Раздела <b>3.2</b>	Всего листов раздела <b>3.2</b> : ___	Всего разделов: ___	Всего листов выписки: ___
<b>25.03.2020 № 99/2020/322139558</b>			
Кадастровый номер:		<b>52:35:0000000:817</b>	

Сведения о характерных точках границы земельного участка				
Система координат:				
Зона №				
Номер точки	Координаты		Описание закрепления на местности	Средняя квадратическая погрешность определения координат характерных точек границ земельного участка, м
	X	Y		
1	2	3	4	5
1846	473131.09	2152600.25	данные отсутствуют	данные отсутствуют
1847	473116.98	2152594.1	данные отсутствуют	данные отсутствуют
1848	473098.98	2152574.79	данные отсутствуют	данные отсутствуют
1849	473093.59	2152566.95	данные отсутствуют	данные отсутствуют
1850	473086.73	2152560.39	данные отсутствуют	данные отсутствуют
1851	473077.47	2152548.82	данные отсутствуют	данные отсутствуют
1852	473070.66	2152539.3	данные отсутствуют	данные отсутствуют
1853	473064.58	2152524.73	данные отсутствуют	данные отсутствуют
1854	473058.4	2152506.44	данные отсутствуют	данные отсутствуют
1855	473052.59	2152500.73	данные отсутствуют	данные отсутствуют
1856	473047.46	2152484.87	данные отсутствуют	данные отсутствуют
1857	473036.92	2152465.92	данные отсутствуют	данные отсутствуют
1858	473028.9	2152445.37	данные отсутствуют	данные отсутствуют
1859	473028.99	2152439.21	данные отсутствуют	данные отсутствуют
1860	473033.55	2152429.82	данные отсутствуют	данные отсутствуют

Государственный регистратор		ФГИС ЕГРН
полное наименование должности	подпись	инициалы, фамилия

М.П.

Выписка из Единого государственного реестра недвижимости об объекте недвижимости  
**Описание местоположения земельного участка**

<b>Земельный участок</b>			
(вид объекта недвижимости)			
Лист № ___ Раздела <b>3.2</b>	Всего листов раздела <b>3.2</b> : ___	Всего разделов: ___	Всего листов выписки: ___
<b>25.03.2020 № 99/2020/322139558</b>			
Кадастровый номер:		<b>52:35:0000000:817</b>	

Сведения о характерных точках границы земельного участка				
Система координат:				
Зона №				
Номер точки	Координаты		Описание закрепления на местности	Средняя квадратическая погрешность определения координат характерных точек границ земельного участка, м
	X	Y		
1	2	3	4	5
1861	473039.35	2152400.26	данные отсутствуют	данные отсутствуют
1862	473047.79	2152391.56	данные отсутствуют	данные отсутствуют
1863	473070.85	2152375.53	данные отсутствуют	данные отсутствуют
1864	473093.39	2152357.95	данные отсутствуют	данные отсутствуют
1865	473130.33	2152310.33	данные отсутствуют	данные отсутствуют
1866	473156.04	2152282.16	данные отсутствуют	данные отсутствуют
1867	473180.64	2152262.85	данные отсутствуют	данные отсутствуют
1868	473207.74	2152244.42	данные отсутствуют	данные отсутствуют
1869	473232.65	2152223.75	данные отсутствуют	данные отсутствуют
1870	473286.02	2152184.84	данные отсутствуют	данные отсутствуют
1871	473345.3	2152149.28	данные отсутствуют	данные отсутствуют
1872	473367.65	2152138.29	данные отсутствуют	данные отсутствуют
1873	473423.95	2152122.25	данные отсутствуют	данные отсутствуют
1874	473464.03	2152117.87	данные отсутствуют	данные отсутствуют
1875	473478.35	2152116.16	данные отсутствуют	данные отсутствуют

Государственный регистратор		ФГИС ЕГРН
полное наименование должности	подпись	инициалы, фамилия

М.П.

Выписка из Единого государственного реестра недвижимости об объекте недвижимости  
**Описание местоположения земельного участка**

<b>Земельный участок</b>			
(вид объекта недвижимости)			
Лист № ___ Раздела <b>3.2</b>	Всего листов раздела <b>3.2</b> : ___	Всего разделов: ___	Всего листов выписки: ___
<b>25.03.2020 № 99/2020/322139558</b>			
Кадастровый номер:		<b>52:35:0000000:817</b>	

Сведения о характерных точках границы земельного участка				
Система координат:				
Зона №				
Номер точки	Координаты		Описание закрепления на местности	Средняя квадратическая погрешность определения координат характерных точек границ земельного участка, м
	X	Y		
1	2	3	4	5
1876	473492.25	2152119.34	данные отсутствуют	данные отсутствуют
1877	473643.88	2152217.62	данные отсутствуют	данные отсутствуют
1878	473687.08	2152242.43	данные отсутствуют	данные отсутствуют
1879	473688.08	2152243	данные отсутствуют	данные отсутствуют
1880	473716.29	2152260.76	данные отсутствуют	данные отсутствуют
1881	473766.82	2152284.98	данные отсутствуют	данные отсутствуют
1882	473801.42	2152298.07	данные отсутствуют	данные отсутствуют
1883	473830.51	2152311.07	данные отсутствуют	данные отсутствуют
1884	473979.55	2152397.35	данные отсутствуют	данные отсутствуют
1885	474058.9	2152447.99	данные отсутствуют	данные отсутствуют
1886	474119.94	2152501.21	данные отсутствуют	данные отсутствуют
1887	474241.47	2152618.04	данные отсутствуют	данные отсутствуют
1888	474299.94	2152662.94	данные отсутствуют	данные отсутствуют
1889	474324.52	2152694.3	данные отсутствуют	данные отсутствуют
1890	474335.79	2152703.64	данные отсутствуют	данные отсутствуют

Государственный регистратор		ФГИС ЕГРН
полное наименование должности	подпись	инициалы, фамилия

М.П.

Выписка из Единого государственного реестра недвижимости об объекте недвижимости  
**Описание местоположения земельного участка**

<b>Земельный участок</b>			
(вид объекта недвижимости)			
Лист № ___ Раздела <b>3.2</b>	Всего листов раздела <b>3.2</b> : ___	Всего разделов: ___	Всего листов выписки: ___
<b>25.03.2020 № 99/2020/322139558</b>			
Кадастровый номер:		<b>52:35:0000000:817</b>	

Сведения о характерных точках границы земельного участка				
Система координат:				
Зона №				
Номер точки	Координаты		Описание закрепления на местности	Средняя квадратическая погрешность определения координат характерных точек границ земельного участка, м
	X	Y		
1	2	3	4	5
1891	474343.34	2152709.9	данные отсутствуют	данные отсутствуют
1892	474381.39	2152729.81	данные отсутствуют	данные отсутствуют
1893	474356.74	2152742.66	данные отсутствуют	данные отсутствуют
1894	474323.09	2152764.08	данные отсутствуют	данные отсутствуют
1895	474306.55	2152780.63	данные отсутствуют	данные отсутствуют
1896	474297.89	2152793.62	данные отсутствуют	данные отсутствуют
1897	474289.39	2152815.39	данные отсутствуют	данные отсутствуют
1898	474279.98	2152851.99	данные отсутствуют	данные отсутствуют
1899	474272.13	2152888.64	данные отсутствуют	данные отсутствуют
1900	474269	2152944.34	данные отсутствуют	данные отсутствуют
1901	474259.13	2153014.9	данные отсутствуют	данные отсутствуют
1902	474239.4	2153181.63	данные отсутствуют	данные отсутствуют
1903	474199.68	2153443.22	данные отсутствуют	данные отсутствуют
1904	474168.02	2153596.07	данные отсутствуют	данные отсутствуют
1905	474158.24	2153633.59	данные отсутствуют	данные отсутствуют

Государственный регистратор		ФГИС ЕГРН
полное наименование должности	подпись	инициалы, фамилия

М.П.

Выписка из Единого государственного реестра недвижимости об объекте недвижимости  
**Описание местоположения земельного участка**

<b>Земельный участок</b>			
(вид объекта недвижимости)			
Лист № ___ Раздела <b>3.2</b>	Всего листов раздела <b>3.2</b> : ___	Всего разделов: ___	Всего листов выписки: ___
<b>25.03.2020 № 99/2020/322139558</b>			
Кадастровый номер:		<b>52:35:0000000:817</b>	

Сведения о характерных точках границы земельного участка				
Система координат:				
Зона №				
Номер точки	Координаты		Описание закрепления на местности	Средняя квадратическая погрешность определения координат характерных точек границ земельного участка, м
	X	Y		
1	2	3	4	5
1906	474133.05	2153678.84	данные отсутствуют	данные отсутствуют
1907	474085.64	2153754.35	данные отсутствуют	данные отсутствуют
1908	474076.39	2153776.81	данные отсутствуют	данные отсутствуют
1909	474074.28	2153784.13	данные отсутствуют	данные отсутствуют
1910	473970.87	2153476.71	данные отсутствуют	данные отсутствуют
1911	473928.08	2153353.52	данные отсутствуют	данные отсутствуют
1912	473922.92	2153334	данные отсутствуют	данные отсутствуют
1913	473914.43	2153292.45	данные отсутствуют	данные отсутствуют
1914	473726.31	2152614.79	данные отсутствуют	данные отсутствуют
1915	473727.29	2152618.28	данные отсутствуют	данные отсутствуют
1916	473729.59	2152658.47	данные отсутствуют	данные отсутствуют
1917	473726.15	2152699.8	данные отсутствуют	данные отсутствуют
1918	473729.59	2152725.63	данные отсутствуют	данные отсутствуют
1919	473746.49	2152777.4	данные отсутствуют	данные отсутствуют
1920	473800.34	2152961.43	данные отсутствуют	данные отсутствуют

Государственный регистратор		ФГИС ЕГРН
полное наименование должности	подпись	инициалы, фамилия

М.П.



Выписка из Единого государственного реестра недвижимости об объекте недвижимости  
**Описание местоположения земельного участка**

<b>Земельный участок</b>			
(вид объекта недвижимости)			
Лист № ___ Раздела <b>3.2</b>	Всего листов раздела <b>3.2</b> : ___	Всего разделов: ___	Всего листов выписки: ___
<b>25.03.2020 № 99/2020/322139558</b>			
Кадастровый номер:		<b>52:35:0000000:817</b>	

Сведения о характерных точках границы земельного участка				
Система координат:				
Зона №				
Номер точки	Координаты		Описание закрепления на местности	Средняя квадратическая погрешность определения координат характерных точек границ земельного участка, м
	X	Y		
1	2	3	4	5
1921	473850.57	2153098.06	данные отсутствуют	данные отсутствуют
1922	473890.18	2153199.67	данные отсутствуют	данные отсутствуют
1923	473904.66	2153239.53	данные отсутствуют	данные отсутствуют
1924	473894.98	2153242.94	данные отсутствуют	данные отсутствуют
1925	473894.11	2153238.67	данные отсутствуют	данные отсутствуют
1926	473852.6	2153132.16	данные отсутствуют	данные отсутствуют
1927	473797.27	2152984.17	данные отсутствуют	данные отсутствуют
1928	473718.14	2152732.85	данные отсутствуют	данные отсутствуют
1929	473711.87	2152710.74	данные отсутствуют	данные отсутствуют
1930	473717.06	2152645.09	данные отсутствуют	данные отсутствуют
1931	473717.84	2152619.9	данные отсутствуют	данные отсутствуют
1932	473716.4	2152617.93	данные отсутствуют	данные отсутствуют
1933	474088.73	2152689.98	данные отсутствуют	данные отсутствуют
1934	474091.5	2152691.75	данные отсутствуют	данные отсутствуют
1935	474089.74	2152694.52	данные отсутствуют	данные отсутствуют

Государственный регистратор		ФГИС ЕГРН
полное наименование должности	подпись	инициалы, фамилия

М.П.

Выписка из Единого государственного реестра недвижимости об объекте недвижимости  
**Описание местоположения земельного участка**

<b>Земельный участок</b>			
(вид объекта недвижимости)			
Лист № ___ Раздела <b>3.2</b>	Всего листов раздела <b>3.2</b> : ___	Всего разделов: ___	Всего листов выписки: ___
<b>25.03.2020 № 99/2020/322139558</b>			
Кадастровый номер:		<b>52:35:0000000:817</b>	

Сведения о характерных точках границы земельного участка				
Система координат:				
Зона №				
Номер точки	Координаты		Описание закрепления на местности	Средняя квадратическая погрешность определения координат характерных точек границ земельного участка, м
	X	Y		
1	2	3	4	5
1936	474086.97	2152692.75	данные отсутствуют	данные отсутствуют
1937	473829.94	2153083.87	данные отсутствуют	данные отсутствуют
1938	473832.7	2153085.64	данные отсутствуют	данные отсутствуют
1939	473830.93	2153088.4	данные отсутствуют	данные отсутствуют
1940	473828.17	2153086.64	данные отсутствуют	данные отсутствуют
1941	473952.42	2152898.06	данные отсутствуют	данные отсутствуют
1942	473955.17	2152899.85	данные отсутствуют	данные отсутствуют
1943	473953.39	2152902.6	данные отсутствуют	данные отсутствуют
1944	473950.64	2152900.82	данные отсутствуют	данные отсутствуют
1945	474171.71	2152641.56	данные отсутствуют	данные отсутствуют
1946	474175.89	2152642.7	данные отсутствуют	данные отсутствуют
1947	474175.82	2152642.94	данные отсутствуют	данные отсутствуют
1948	474171.65	2152641.8	данные отсутствуют	данные отсутствуют
1949	473836.69	2153128.33	данные отсутствуют	данные отсутствуют
1950	473838.8	2153130.23	данные отсутствуют	данные отсутствуют

Государственный регистратор		ФГИС ЕГРН
полное наименование должности	подпись	инициалы, фамилия

М.П.

Выписка из Единого государственного реестра недвижимости об объекте недвижимости  
**Описание местоположения земельного участка**

<b>Земельный участок</b>			
(вид объекта недвижимости)			
Лист № ___	Раздела <b>3.2</b>	Всего листов раздела <b>3.2</b> : ___	Всего разделов: ___
<b>25.03.2020 № 99/2020/322139558</b>			
Кадастровый номер:		<b>52:35:0000000:817</b>	

Сведения о характерных точках границы земельного участка				
Система координат:				
Зона №				
Номер точки	Координаты		Описание закрепления на местности	Средняя квадратическая погрешность определения координат характерных точек границ земельного участка, м
	X	Y		
1	2	3	4	5
1951	473838.63	2153130.42	данные отсутствуют	данные отсутствуют
1952	473836.52	2153128.52	данные отсутствуют	данные отсутствуют
1953	473692.43	2152951.15	данные отсутствуют	данные отсутствуют
1954	473692.59	2152951.35	данные отсутствуют	данные отсутствуют
1955	473692.39	2152951.52	данные отсутствуют	данные отсутствуют
1956	473692.22	2152951.31	данные отсутствуют	данные отсутствуют
1957	473468.76	2152676.76	данные отсутствуют	данные отсутствуют
1958	473468.93	2152676.96	данные отсутствуют	данные отсутствуют
1959	473468.72	2152677.13	данные отсутствуют	данные отсутствуют
1960	473468.56	2152676.92	данные отсутствуют	данные отсутствуют
1961	473543.32	2152768.22	данные отсутствуют	данные отсутствуют
1962	473543.48	2152768.42	данные отсутствуют	данные отсутствуют
1963	473543.28	2152768.59	данные отсутствуют	данные отсутствуют
1964	473543.11	2152768.39	данные отсутствуют	данные отсутствуют
1965	473580.59	2152813.95	данные отсутствуют	данные отсутствуют

Государственный регистратор		ФГИС ЕГРН
полное наименование должности	подпись	инициалы, фамилия

М.П.

Выписка из Единого государственного реестра недвижимости об объекте недвижимости  
**Описание местоположения земельного участка**

<b>Земельный участок</b>			
(вид объекта недвижимости)			
Лист № ___ Раздела <b>3.2</b>	Всего листов раздела <b>3.2</b> : ___	Всего разделов: ___	Всего листов выписки: ___
<b>25.03.2020 № 99/2020/322139558</b>			
Кадастровый номер:		<b>52:35:0000000:817</b>	

Сведения о характерных точках границы земельного участка				
Система координат:				
Зона №				
Номер точки	Координаты		Описание закрепления на местности	Средняя квадратическая погрешность определения координат характерных точек границ земельного участка, м
	X	Y		
1	2	3	4	5
1966	473580.76	2152814.16	данные отсутствуют	данные отсутствуют
1967	473580.56	2152814.32	данные отсутствуют	данные отсутствуют
1968	473580.39	2152814.12	данные отсутствуют	данные отсутствуют
1969	473806.86	2153091.53	данные отсутствуют	данные отсутствуют
1970	473807.02	2153091.73	данные отсутствуют	данные отсутствуют
1971	473806.82	2153091.9	данные отсутствуют	данные отсутствуют
1972	473806.65	2153091.7	данные отсутствуют	данные отсутствуют
1973	473729.7	2152996.88	данные отсутствуют	данные отсутствуют
1974	473729.87	2152997.08	данные отсутствуют	данные отсутствуют
1975	473729.67	2152997.25	данные отсутствуют	данные отсутствуют
1976	473729.5	2152997.05	данные отсутствуют	данные отсутствуют
1977	473389.62	2152581.77	данные отсутствуют	данные отсутствуют
1978	473389.79	2152581.97	данные отсутствуют	данные отсутствуют
1979	473389.59	2152582.14	данные отсутствуют	данные отсутствуют
1980	473389.42	2152581.94	данные отсутствуют	данные отсутствуют

Государственный регистратор		ФГИС ЕГРН
полное наименование должности	подпись	инициалы, фамилия

М.П.

Выписка из Единого государственного реестра недвижимости об объекте недвижимости  
**Описание местоположения земельного участка**

<b>Земельный участок</b>			
(вид объекта недвижимости)			
Лист № ___	Раздела <b>3.2</b>	Всего листов раздела <b>3.2</b> : ___	Всего разделов: ___
<b>25.03.2020 № 99/2020/322139558</b>			
Кадастровый номер:		<b>52:35:0000000:817</b>	

Сведения о характерных точках границы земельного участка				
Система координат:				
Зона №				
Номер точки	Координаты		Описание закрепления на местности	Средняя квадратическая погрешность определения координат характерных точек границ земельного участка, м
	X	Y		
1	2	3	4	5
1981	473309.32	2152487.28	данные отсутствуют	данные отсутствуют
1982	473309.49	2152487.48	данные отсутствуют	данные отсутствуют
1983	473309.29	2152487.65	данные отсутствуют	данные отсутствуют
1984	473309.12	2152487.45	данные отсутствуют	данные отсутствуют
1985	473806.02	2153177.66	данные отсутствуют	данные отсутствуют
1986	473806.23	2153177.81	данные отсутствуют	данные отсутствуют
1987	473806.08	2153178.03	данные отсутствуют	данные отсутствуют
1988	473805.87	2153177.88	данные отсутствуют	данные отсутствуют
1989	474296.93	2152673.08	данные отсутствуют	данные отсутствуют
1990	474296.86	2152673.34	данные отсутствуют	данные отсутствуют
1991	474296.61	2152673.27	данные отсутствуют	данные отсутствуют
1992	474296.68	2152673.02	данные отсутствуют	данные отсутствуют
1993	474194.69	2152586.37	данные отсутствуют	данные отсутствуют
1994	474194.91	2152586.51	данные отсутствуют	данные отсутствуют
1995	474194.77	2152586.73	данные отсутствуют	данные отсутствуют

Государственный регистратор		ФГИС ЕГРН
полное наименование должности	подпись	инициалы, фамилия

М.П.

Выписка из Единого государственного реестра недвижимости об объекте недвижимости  
**Описание местоположения земельного участка**

<b>Земельный участок</b>			
(вид объекта недвижимости)			
Лист № ___	Раздела <b>3.2</b>	Всего листов раздела <b>3.2</b> : ___	Всего разделов: ___
<b>25.03.2020 № 99/2020/322139558</b>			
Кадастровый номер:		<b>52:35:0000000:817</b>	

Сведения о характерных точках границы земельного участка				
Система координат:				
Зона №				
Номер точки	Координаты		Описание закрепления на местности	Средняя квадратическая погрешность определения координат характерных точек границ земельного участка, м
	X	Y		
1	2	3	4	5
1996	474194.55	2152586.59	данные отсутствуют	данные отсутствуют
1997	474161.44	2152638.8	данные отсутствуют	данные отсутствуют
1998	474161.66	2152638.94	данные отсутствуют	данные отсутствуют
1999	474161.52	2152639.16	данные отсутствуют	данные отсутствуют
2000	474161.3	2152639.02	данные отсутствуют	данные отсутствуют
2001	474129.66	2152687.18	данные отсутствуют	данные отсутствуют
2002	474129.88	2152687.32	данные отсутствуют	данные отсутствуют
2003	474129.74	2152687.54	данные отсутствуют	данные отсутствуют
2004	474129.52	2152687.4	данные отсутствуют	данные отсутствуют
2005	474071.47	2152775.78	данные отсутствуют	данные отсутствуют
2006	474071.69	2152775.93	данные отсутствуют	данные отсутствуют
2007	474071.55	2152776.14	данные отсутствуют	данные отсутствуют
2008	474071.33	2152776	данные отсутствуют	данные отсутствуют
2009	473984.19	2152908.68	данные отсутствуют	данные отсутствуют
2010	473984.41	2152908.83	данные отсутствуют	данные отсутствуют

Государственный регистратор		ФГИС ЕГРН
полное наименование должности	подпись	инициалы, фамилия

М.П.

Выписка из Единого государственного реестра недвижимости об объекте недвижимости  
**Описание местоположения земельного участка**

<b>Земельный участок</b>			
(вид объекта недвижимости)			
Лист № ___	Раздела <b>3.2</b>	Всего листов раздела <b>3.2</b> : ___	Всего разделов: ___
Всего листов выписки: ___			
<b>25.03.2020 № 99/2020/322139558</b>			
Кадастровый номер:		<b>52:35:0000000:817</b>	

Сведения о характерных точках границы земельного участка				
Система координат:				
Зона №				
Номер точки	Координаты		Описание закрепления на местности	Средняя квадратическая погрешность определения координат характерных точек границ земельного участка, м
	X	Y		
1	2	3	4	5
2011	473984.27	2152909.04	данные отсутствуют	данные отсутствуют
2012	473984.05	2152908.9	данные отсутствуют	данные отсутствуют
2013	473867.81	2153085.88	данные отсутствуют	данные отсутствуют
2014	473868.03	2153086.03	данные отсутствуют	данные отсутствуют
2015	473867.89	2153086.24	данные отсутствуют	данные отсутствуют
2016	473867.67	2153086.1	данные отсутствуют	данные отсутствуют
2017	473926	2152997.28	данные отсутствуют	данные отсутствуют
2018	473926.22	2152997.43	данные отсутствуют	данные отсутствуют
2019	473926.08	2152997.64	данные отсутствуют	данные отсутствуют
2020	473925.86	2152997.5	данные отсутствуют	данные отсутствуют
2021	473617.87	2152859.69	данные отсутствуют	данные отсутствуют
2022	473618.04	2152859.89	данные отсутствуют	данные отсутствуют
2023	473617.83	2152860.05	данные отсутствуют	данные отсутствуют
2024	473617.67	2152859.85	данные отсутствуют	данные отсутствуют
2025	473766.98	2153042.61	данные отсутствуют	данные отсутствуют

Государственный регистратор		ФГИС ЕГРН
полное наименование должности	подпись	инициалы, фамилия

М.П.

Выписка из Единого государственного реестра недвижимости об объекте недвижимости  
**Описание местоположения земельного участка**

<b>Земельный участок</b>			
(вид объекта недвижимости)			
Лист № ___ Раздела <b>3.2</b>	Всего листов раздела <b>3.2</b> : ___	Всего разделов: ___	Всего листов выписки: ___
<b>25.03.2020 № 99/2020/322139558</b>			
Кадастровый номер:		<b>52:35:0000000:817</b>	

Сведения о характерных точках границы земельного участка				
Система координат:				
Зона №				
Номер точки	Координаты		Описание закрепления на местности	Средняя квадратическая погрешность определения координат характерных точек границ земельного участка, м
	X	Y		
1	2	3	4	5
2026	473767.14	2153042.82	данные отсутствуют	данные отсутствуют
2027	473766.94	2153042.98	данные отсутствуют	данные отсутствуют
2028	473766.78	2153042.78	данные отсутствуют	данные отсутствуют
2029	473896.91	2153041.58	данные отсутствуют	данные отсутствуют
2030	473897.13	2153041.73	данные отсутствуют	данные отсутствуют
2031	473896.98	2153041.94	данные отсутствуют	данные отсутствуют
2032	473896.77	2153041.8	данные отсутствуют	данные отсутствуют
2033	474100.57	2152731.48	данные отсутствуют	данные отсутствуют
2034	474100.79	2152731.63	данные отсутствуют	данные отсутствуют
2035	474100.64	2152731.84	данные отсутствуют	данные отсутствуют
2036	474100.43	2152731.7	данные отсутствуют	данные отсутствуют
2037	473955.1	2152952.98	данные отсутствуют	данные отсутствуют
2038	473955.31	2152953.13	данные отсутствуют	данные отсутствуют
2039	473955.17	2152953.34	данные отсутствуют	данные отсутствуют
2040	473954.95	2152953.2	данные отсутствуют	данные отсутствуют

Государственный регистратор		ФГИС ЕГРН
полное наименование должности	подпись	инициалы, фамилия

М.П.



Выписка из Единого государственного реестра недвижимости об объекте недвижимости  
**Описание местоположения земельного участка**

<b>Земельный участок</b>			
(вид объекта недвижимости)			
Лист № ___ Раздела <b>3.2</b>	Всего листов раздела <b>3.2</b> : ___	Всего разделов: ___	Всего листов выписки: ___
<b>25.03.2020 № 99/2020/322139558</b>			
Кадастровый номер:		<b>52:35:0000000:817</b>	

Сведения о характерных точках границы земельного участка				
Система координат:				
Зона №				
Номер точки	Координаты		Описание закрепления на местности	Средняя квадратическая погрешность определения координат характерных точек границ земельного участка, м
	X	Y		
1	2	3	4	5
2041	474042.38	2152820.08	данные отсутствуют	данные отсутствуют
2042	474042.6	2152820.23	данные отсутствуют	данные отсутствуют
2043	474042.45	2152820.44	данные отсутствуют	данные отсутствуют
2044	474042.24	2152820.3	данные отсутствуют	данные отсутствуют
2045	473506.04	2152722.49	данные отсутствуют	данные отсутствуют
2046	473506.2	2152722.69	данные отсутствуют	данные отсутствуют
2047	473506	2152722.86	данные отсутствуют	данные отсутствуют
2048	473505.84	2152722.66	данные отсутствуют	данные отсутствуют
2049	474013.29	2152864.38	данные отсутствуют	данные отсутствуют
2050	474013.5	2152864.53	данные отсутствуют	данные отсутствуют
2051	474013.36	2152864.74	данные отсутствуют	данные отсутствуют
2052	474013.14	2152864.6	данные отсутствуют	данные отсутствуют
2053	473229.02	2152392.79	данные отсутствуют	данные отсутствуют
2054	473229.19	2152392.99	данные отсутствуют	данные отсутствуют
2055	473228.99	2152393.16	данные отсутствуют	данные отсутствуют

Государственный регистратор		ФГИС ЕГРН
полное наименование должности	подпись	инициалы, фамилия

М.П.

Выписка из Единого государственного реестра недвижимости об объекте недвижимости  
**Описание местоположения земельного участка**

<b>Земельный участок</b>			
(вид объекта недвижимости)			
Лист № ___	Раздела <b>3.2</b>	Всего листов раздела <b>3.2</b> : ___	Всего разделов: ___
<b>25.03.2020 № 99/2020/322139558</b>			
Кадастровый номер:		<b>52:35:0000000:817</b>	

Сведения о характерных точках границы земельного участка				
Система координат:				
Зона №				
Номер точки	Координаты		Описание закрепления на местности	Средняя квадратическая погрешность определения координат характерных точек границ земельного участка, м
	X	Y		
1	2	3	4	5
2056	473228.83	2152392.96	данные отсутствуют	данные отсутствуют
2057	473431.48	2152631.03	данные отсутствуют	данные отсутствуют
2058	473431.65	2152631.23	данные отсутствуют	данные отсутствуют
2059	473431.45	2152631.39	данные отсутствуют	данные отсутствуют
2060	473431.28	2152631.2	данные отсутствуют	данные отсутствуют
2061	473349.47	2152534.53	данные отсутствуют	данные отсутствуют
2062	473349.64	2152534.72	данные отсутствуют	данные отсутствуют
2063	473349.44	2152534.89	данные отсутствуют	данные отсутствуют
2064	473349.27	2152534.69	данные отсутствуют	данные отсутствуют
2065	473148.73	2152298.3	данные отсутствуют	данные отсутствуют
2066	473148.89	2152298.5	данные отсутствуют	данные отсутствуют
2067	473148.7	2152298.67	данные отсутствуют	данные отсутствуют
2068	473148.53	2152298.47	данные отсутствуют	данные отсутствуют
2069	474238.48	2152658.41	данные отсутствуют	данные отсутствуют
2070	474238.73	2152658.47	данные отсутствуют	данные отсутствуют

Государственный регистратор		ФГИС ЕГРН
полное наименование должности	подпись	инициалы, фамилия

М.П.

Выписка из Единого государственного реестра недвижимости об объекте недвижимости  
**Описание местоположения земельного участка**

<b>Земельный участок</b>			
(вид объекта недвижимости)			
Лист № ___	Раздела <b>3.2</b>	Всего листов раздела <b>3.2</b> : ___	Всего разделов: ___
<b>25.03.2020 № 99/2020/322139558</b>			
Кадастровый номер:		<b>52:35:0000000:817</b>	

Сведения о характерных точках границы земельного участка				
Система координат:				
Зона №				
Номер точки	Координаты		Описание закрепления на местности	Средняя квадратическая погрешность определения координат характерных точек границ земельного участка, м
	X	Y		
1	2	3	4	5
2071	474238.67	2152658.72	данные отсутствуют	данные отсутствуют
2072	474238.42	2152658.66	данные отсутствуют	данные отсутствуют
2073	473655.15	2152905.42	данные отсутствуют	данные отсутствуют
2074	473655.31	2152905.62	данные отсутствуют	данные отсутствуют
2075	473655.11	2152905.78	данные отсутствуют	данные отсутствуют
2076	473654.95	2152905.58	данные отсутствуют	данные отсутствуют
2077	473188.88	2152345.55	данные отсутствуют	данные отсутствуют
2078	473189.04	2152345.75	данные отсутствуют	данные отсутствуют
2079	473188.84	2152345.91	данные отсутствуют	данные отсутствуют
2080	473188.68	2152345.72	данные отсутствуют	данные отсутствуют
2081	473269.17	2152440.04	данные отсутствуют	данные отсутствуют
2082	473269.34	2152440.24	данные отсутствуют	данные отсутствуют
2083	473269.14	2152440.4	данные отсутствуют	данные отсутствуют
2084	473268.98	2152440.21	данные отсутствуют	данные отсутствуют
2085	472026.13	2153220.02	данные отсутствуют	данные отсутствуют

Государственный регистратор		ФГИС ЕГРН
полное наименование должности	подпись	инициалы, фамилия

М.П.

Выписка из Единого государственного реестра недвижимости об объекте недвижимости  
**Описание местоположения земельного участка**

<b>Земельный участок</b>			
(вид объекта недвижимости)			
Лист № ___ Раздела <b>3.2</b>	Всего листов раздела <b>3.2</b> : ___	Всего разделов: ___	Всего листов выписки: ___
<b>25.03.2020 № 99/2020/322139558</b>			
Кадастровый номер:		<b>52:35:0000000:817</b>	

Сведения о характерных точках границы земельного участка				
Система координат:				
Зона №				
Номер точки	Координаты		Описание закрепления на местности	Средняя квадратическая погрешность определения координат характерных точек границ земельного участка, м
	X	Y		
1	2	3	4	5
2086	472020.33	2153219.1	данные отсутствуют	данные отсутствуют
2087	472001.83	2153230.26	данные отсутствуют	данные отсутствуют
2088	471987.67	2153236.52	данные отсутствуют	данные отсутствуют
2089	471977.55	2153236.52	данные отсутствуют	данные отсутствуют
2090	471970.27	2153234.44	данные отсутствуют	данные отсутствуют
2091	471960.16	2153226.09	данные отсутствуют	данные отсутствуют
2092	471951.66	2153222.75	данные отсутствуют	данные отсутствуют
2093	471943.17	2153228.18	данные отсутствуют	данные отсутствуют
2094	471927.38	2153247.79	данные отсутствуют	данные отсутствуют
2095	471920.1	2153251.13	данные отсутствуют	данные отсутствуют
2096	471906.34	2153248.62	данные отсутствуют	данные отсутствуют
2097	471884.5	2153258.22	данные отсутствуют	данные отсутствуют
2098	471877.79	2153265.41	данные отсутствуют	данные отсутствуют
2099	471855.37	2153279.5	данные отсутствуют	данные отсутствуют
2100	471817.75	2153299.52	данные отсутствуют	данные отсутствуют

Государственный регистратор		ФГИС ЕГРН
полное наименование должности	подпись	инициалы, фамилия

М.П.

Выписка из Единого государственного реестра недвижимости об объекте недвижимости  
**Описание местоположения земельного участка**

<b>Земельный участок</b>			
(вид объекта недвижимости)			
Лист № ___ Раздела <b>3.2</b>	Всего листов раздела <b>3.2</b> : ___	Всего разделов: ___	Всего листов выписки: ___
<b>25.03.2020 № 99/2020/322139558</b>			
Кадастровый номер:		<b>52:35:0000000:817</b>	

Сведения о характерных точках границы земельного участка				
Система координат:				
Зона №				
Номер точки	Координаты		Описание закрепления на местности	Средняя квадратическая погрешность определения координат характерных точек границ земельного участка, м
	X	Y		
1	2	3	4	5
2101	471807.39	2153306.65	данные отсутствуют	данные отсутствуют
2102	471740.74	2153187.83	данные отсутствуют	данные отсутствуют
2103	471551.51	2152842.45	данные отсутствуют	данные отсутствуют
2104	471533.43	2152819.99	данные отсутствуют	данные отсутствуют
2105	471518.9	2152809.51	данные отсутствуют	данные отсутствуют
2106	471513.13	2152798.19	данные отсутствуют	данные отсутствуют
2107	471531.74	2152781.02	данные отсутствуют	данные отсутствуют
2108	471546.66	2152758.95	данные отсутствуют	данные отсутствуют
2109	471559.35	2152725.56	данные отсутствуют	данные отсутствуют
2110	471571.85	2152701.74	данные отсутствуют	данные отсутствуют
2111	471603.29	2152652.45	данные отсутствуют	данные отсутствуют
2112	471625.76	2152623.47	данные отсутствуют	данные отсутствуют
2113	471700.74	2152558.5	данные отсутствуют	данные отсутствуют
2114	471735.59	2152525.83	данные отсутствуют	данные отсутствуют
2115	471765.86	2152494.62	данные отсутствуют	данные отсутствуют

Государственный регистратор		ФГИС ЕГРН
полное наименование должности	подпись	инициалы, фамилия

М.П.

Выписка из Единого государственного реестра недвижимости об объекте недвижимости  
**Описание местоположения земельного участка**

<b>Земельный участок</b>			
(вид объекта недвижимости)			
Лист № ___ Раздела <b>3.2</b>	Всего листов раздела <b>3.2</b> : ___	Всего разделов: ___	Всего листов выписки: ___
<b>25.03.2020 № 99/2020/322139558</b>			
Кадастровый номер:		<b>52:35:0000000:817</b>	

Сведения о характерных точках границы земельного участка				
Система координат:				
Зона №				
Номер точки	Координаты		Описание закрепления на местности	Средняя квадратическая погрешность определения координат характерных точек границ земельного участка, м
	X	Y		
1	2	3	4	5
2116	471792.96	2152471.88	данные отсутствуют	данные отсутствуют
2117	471821.3	2152445.89	данные отсутствуют	данные отсутствуют
2118	471838.15	2152433.66	данные отсутствуют	данные отсутствуют
2119	471852.99	2152424.09	данные отсутствуют	данные отсутствуют
2120	471870.71	2152417.17	данные отсутствуют	данные отсутствуют
2121	471892.94	2152413.98	данные отсутствуют	данные отсутствуют
2122	471914.12	2152413.34	данные отсутствуют	данные отсутствуют
2123	471936.67	2152414.63	данные отсутствуют	данные отсутствуют
2124	471976.5	2152418.55	данные отсутствуют	данные отсутствуют
2125	472016.48	2152419.85	данные отсутствуют	данные отсутствуют
2126	472043.22	2152419.2	данные отсутствуют	данные отсутствуют
2127	472080.71	2152415.27	данные отсутствуют	данные отсутствуют
2128	472331.3	2152369.05	данные отсутствуют	данные отсутствуют
2129	472353.73	2152369.96	данные отсутствуют	данные отсутствуют
2130	472374.93	2152372.7	данные отсутствуют	данные отсутствуют

Государственный регистратор		ФГИС ЕГРН
полное наименование должности	подпись	инициалы, фамилия

М.П.

Выписка из Единого государственного реестра недвижимости об объекте недвижимости  
**Описание местоположения земельного участка**

<b>Земельный участок</b>			
(вид объекта недвижимости)			
Лист № ___	Раздела <b>3.2</b>	Всего листов раздела <b>3.2</b> : ___	Всего разделов: ___
<b>25.03.2020 № 99/2020/322139558</b>			
Кадастровый номер:		<b>52:35:0000000:817</b>	

Сведения о характерных точках границы земельного участка				
Система координат:				
Зона №				
Номер точки	Координаты		Описание закрепления на местности	Средняя квадратическая погрешность определения координат характерных точек границ земельного участка, м
	X	Y		
1	2	3	4	5
2131	472399.87	2152381.45	данные отсутствуют	данные отсутствуют
2132	472417.7	2152390.64	данные отсутствуют	данные отсутствуют
2133	472430.77	2152403.05	данные отсутствуют	данные отсутствуют
2134	472446.24	2152421.75	данные отсутствуют	данные отсутствуют
2135	472462.85	2152447.18	данные отсутствуют	данные отсутствуют
2136	472476.28	2152471.54	данные отсутствуют	данные отсутствуют
2137	472507.55	2152535.49	данные отсутствуют	данные отсутствуют
2138	472512.85	2152550.8	данные отсутствуют	данные отсутствуют
2139	472523.08	2152590.76	данные отсутствуют	данные отсутствуют
2140	472525.8	2152604.77	данные отсутствуют	данные отсутствуют
2141	472530.2	2152618.96	данные отсутствуют	данные отсутствуют
2142	472542.83	2152652.62	данные отсутствуют	данные отсутствуют
2143	472543.25	2152653.72	данные отсутствуют	данные отсутствуют
2144	472543.68	2152654.62	данные отсутствуют	данные отсутствуют
2145	472550.21	2152668.2	данные отсутствуют	данные отсутствуют

Государственный регистратор		ФГИС ЕГРН
полное наименование должности	подпись	инициалы, фамилия

М.П.

Выписка из Единого государственного реестра недвижимости об объекте недвижимости  
**Описание местоположения земельного участка**

<b>Земельный участок</b>			
(вид объекта недвижимости)			
Лист № ___ Раздела <b>3.2</b>	Всего листов раздела <b>3.2</b> : ___	Всего разделов: ___	Всего листов выписки: ___
<b>25.03.2020 № 99/2020/322139558</b>			
Кадастровый номер:		<b>52:35:0000000:817</b>	

Сведения о характерных точках границы земельного участка				
Система координат:				
Зона №				
Номер точки	Координаты		Описание закрепления на местности	Средняя квадратическая погрешность определения координат характерных точек границ земельного участка, м
	X	Y		
1	2	3	4	5
2146	472562.81	2152700.85	данные отсутствуют	данные отсутствуют
2147	472584.33	2152779.4	данные отсутствуют	данные отсутствуют
2148	472589.44	2152809.95	данные отсутствуют	данные отсутствуют
2149	472592.16	2152835.54	данные отсутствуют	данные отсутствуют
2150	472593.55	2152881.93	данные отсутствуют	данные отсутствуют
2151	472595.98	2152904.84	данные отсутствуют	данные отсутствуют
2152	472618.33	2152993.51	данные отсутствуют	данные отсутствуют
2153	472633.46	2153049.92	данные отсутствуют	данные отсутствуют
2154	472645.82	2153081.41	данные отсутствуют	данные отсутствуют
2155	472653.63	2153110.12	данные отсутствуют	данные отсутствуют
2156	472655.98	2153123.64	данные отсутствуют	данные отсутствуют
2157	472657.35	2153142.44	данные отсутствуют	данные отсутствуют
2158	472662.21	2153164.99	данные отсутствуют	данные отсутствуют
2159	472675.26	2153214.88	данные отсутствуют	данные отсутствуют
2160	472684.87	2153256.63	данные отсутствуют	данные отсутствуют

Государственный регистратор		ФГИС ЕГРН
полное наименование должности	подпись	инициалы, фамилия

М.П.



Выписка из Единого государственного реестра недвижимости об объекте недвижимости  
**Описание местоположения земельного участка**

<b>Земельный участок</b>			
(вид объекта недвижимости)			
Лист № ___ Раздела <b>3.2</b>	Всего листов раздела <b>3.2</b> : ___	Всего разделов: ___	Всего листов выписки: ___
<b>25.03.2020 № 99/2020/322139558</b>			
Кадастровый номер:		<b>52:35:0000000:817</b>	

Сведения о характерных точках границы земельного участка				
Система координат:				
Зона №				
Номер точки	Координаты		Описание закрепления на местности	Средняя квадратическая погрешность определения координат характерных точек границ земельного участка, м
	X	Y		
1	2	3	4	5
2161	472714.41	2153366.45	данные отсутствуют	данные отсутствуют
2162	472730.9	2153412.49	данные отсутствуют	данные отсутствуют
2163	472738.36	2153435.6	данные отсутствуют	данные отсутствуют
2164	472742.42	2153457.88	данные отсутствуют	данные отсутствуют
2165	472747.56	2153530.27	данные отсутствуют	данные отсутствуют
2166	472758.19	2153633.97	данные отсутствуют	данные отсутствуют
2167	472768.82	2153725.87	данные отсутствуют	данные отсутствуют
2168	472775.67	2153847.87	данные отсутствуют	данные отсутствуют
2169	472781.48	2153898.67	данные отсутствуют	данные отсутствуют
2170	472780.8	2153918.87	данные отсутствуют	данные отсутствуют
2171	472778.1	2153948.59	данные отсутствуют	данные отсутствуют
2172	472771.68	2153971.56	данные отсутствуют	данные отсутствуют
2173	472760.63	2154002.12	данные отсутствуют	данные отсутствуют
2174	472742.5	2153975.34	данные отсутствуют	данные отсутствуют
2175	472668.69	2153878.57	данные отсутствуют	данные отсутствуют

Государственный регистратор		ФГИС ЕГРН
полное наименование должности	подпись	инициалы, фамилия

М.П.

Выписка из Единого государственного реестра недвижимости об объекте недвижимости  
**Описание местоположения земельного участка**

<b>Земельный участок</b>			
(вид объекта недвижимости)			
Лист № ___ Раздела <b>3.2</b>	Всего листов раздела <b>3.2</b> : ___	Всего разделов: ___	Всего листов выписки: ___
<b>25.03.2020 № 99/2020/322139558</b>			
Кадастровый номер:		<b>52:35:0000000:817</b>	

Сведения о характерных точках границы земельного участка				
Система координат:				
Зона №				
Номер точки	Координаты		Описание закрепления на местности	Средняя квадратическая погрешность определения координат характерных точек границ земельного участка, м
	X	Y		
1	2	3	4	5
2176	472541.08	2153716.02	данные отсутствуют	данные отсутствуют
2177	472507.31	2153669.57	данные отсутствуют	данные отсутствуют
2178	472496.05	2153641.19	данные отсутствуют	данные отсутствуют
2179	472488.54	2153616.68	данные отсутствуют	данные отсутствуют
2180	472493.07	2153600.31	данные отсутствуют	данные отсутствуют
2181	472428.26	2153640.42	данные отсутствуют	данные отсутствуют
2182	472402.88	2153599.31	данные отсутствуют	данные отсутствуют
2183	472370.46	2153535.75	данные отсутствуют	данные отсутствуют
2184	472356.76	2153502.3	данные отсутствуют	данные отсутствуют
2185	472354.9	2153503.06	данные отсутствуют	данные отсутствуют
2186	472368.64	2153536.57	данные отсутствуют	данные отсутствуют
2187	472387.4	2153573.87	данные отсутствуют	данные отсутствуют
2188	472401.14	2153600.31	данные отсутствуют	данные отсутствуют
2189	472426.56	2153641.47	данные отсутствуют	данные отсутствуют
2190	472409.77	2153651.86	данные отсутствуют	данные отсутствуют

Государственный регистратор		ФГИС ЕГРН
полное наименование должности	подпись	инициалы, фамилия

М.П.

Выписка из Единого государственного реестра недвижимости об объекте недвижимости  
**Описание местоположения земельного участка**

<b>Земельный участок</b>			
(вид объекта недвижимости)			
Лист № ___	Раздела <b>3.2</b>	Всего листов раздела <b>3.2</b> : ___	Всего разделов: ___
<b>25.03.2020 № 99/2020/322139558</b>			
Кадастровый номер:		<b>52:35:0000000:817</b>	

Сведения о характерных точках границы земельного участка				
Система координат:				
Зона №				
Номер точки	Координаты		Описание закрепления на местности	Средняя квадратическая погрешность определения координат характерных точек границ земельного участка, м
	X	Y		
1	2	3	4	5
2191	472429.33	2153689.38	данные отсутствуют	данные отсутствуют
2192	472448.22	2153717.34	данные отсутствуют	данные отсутствуют
2193	472464.67	2153743.73	данные отсутствуют	данные отсутствуют
2194	472510.67	2153788.34	данные отсутствуют	данные отсутствуют
2195	472596.87	2153892	данные отсутствуют	данные отсутствуют
2196	472629.77	2153929.38	данные отсутствуют	данные отсутствуют
2197	472657.8	2153963.31	данные отсутствуют	данные отсутствуют
2198	472670.59	2153975.56	данные отсутствуют	данные отсутствуют
2199	472682.17	2153982.47	данные отсутствуют	данные отсутствуют
2200	472705.31	2153999.74	данные отсутствуют	данные отсутствуют
2201	472720.85	2154022.99	данные отсутствуют	данные отсутствуют
2202	472728.16	2154029.27	данные отсутствуют	данные отсутствуют
2203	472735.03	2154048.89	данные отсутствуют	данные отсутствуют
2204	472733.42	2154056.56	данные отсутствуют	данные отсутствуют
2205	472735.97	2154073.43	данные отсутствуют	данные отсутствуют

Государственный регистратор		ФГИС ЕГРН
полное наименование должности	подпись	инициалы, фамилия

М.П.

Выписка из Единого государственного реестра недвижимости об объекте недвижимости  
**Описание местоположения земельного участка**

<b>Земельный участок</b>			
(вид объекта недвижимости)			
Лист № ___	Раздела <b>3.2</b>	Всего листов раздела <b>3.2</b> : ___	Всего разделов: ___
<b>25.03.2020 № 99/2020/322139558</b>			
Кадастровый номер:		<b>52:35:0000000:817</b>	

Сведения о характерных точках границы земельного участка				
Система координат:				
Зона №				
Номер точки	Координаты		Описание закрепления на местности	Средняя квадратическая погрешность определения координат характерных точек границ земельного участка, м
	X	Y		
1	2	3	4	5
2206	472749.75	2154103.62	данные отсутствуют	данные отсутствуют
2207	472752.74	2154115.62	данные отсутствуют	данные отсутствуют
2208	472763.71	2154186.73	данные отсутствуют	данные отсутствуют
2209	472774.79	2154224.56	данные отсутствуют	данные отсутствуют
2210	472789.64	2154262.67	данные отсутствуют	данные отсутствуют
2211	472801.19	2154285.18	данные отсутствуют	данные отсутствуют
2212	472809.41	2154295.68	данные отсутствуют	данные отсутствуют
2213	472813.42	2154299.29	данные отсутствуют	данные отсутствуют
2214	472829.29	2154324.04	данные отсутствуют	данные отсутствуют
2215	472833.76	2154333.25	данные отсутствуют	данные отсутствуют
2216	472781.16	2154299.56	данные отсутствуют	данные отсутствуют
2217	472684.35	2154232.58	данные отсутствуют	данные отсутствуют
2218	472613.56	2154188.26	данные отсутствуют	данные отсутствуют
2219	472554.34	2154144.36	данные отсутствуют	данные отсутствуют
2220	472478.5	2154085.63	данные отсутствуют	данные отсутствуют

Государственный регистратор		ФГИС ЕГРН
полное наименование должности	подпись	инициалы, фамилия

М.П.

## Описание местоположения земельного участка

<b>Земельный участок</b>			
(вид объекта недвижимости)			
Лист № ___	Раздела <b>3.2</b>	Всего листов раздела <b>3.2</b> : ___	Всего разделов: ___
<b>25.03.2020 № 99/2020/322139558</b>			
Кадастровый номер:		<b>52:35:0000000:817</b>	

Сведения о характерных точках границы земельного участка				
Система координат:				
Зона №				
Номер точки	Координаты		Описание закрепления на местности	Средняя квадратическая погрешность определения координат характерных точек границ земельного участка, м
	X	Y		
1	2	3	4	5
2221	472414.02	2154038.54	данные отсутствуют	данные отсутствуют
2222	472313.08	2153945.27	данные отсутствуют	данные отсутствуют
2223	472289.35	2153922.08	данные отсутствуют	данные отсутствуют
2224	472255.36	2153886.06	данные отсутствуют	данные отсутствуют
2225	472172.54	2153801.61	данные отсутствуют	данные отсутствуют
2226	472087.82	2153704.68	данные отсутствуют	данные отсутствуют
2227	471993.22	2153598.83	данные отсутствуют	данные отсутствуют
2228	471971.68	2153572.17	данные отсутствуют	данные отсутствуют
2229	471900.54	2153480.62	данные отсутствуют	данные отсутствуют
2230	471885.77	2153460.63	данные отсутствуют	данные отсутствуют
2231	471856.38	2153418.83	данные отсутствуют	данные отсутствуют
2232	471814.7	2153363.42	данные отсутствуют	данные отсутствуют
2233	471789.71	2153322.71	данные отсутствуют	данные отсутствуют
2234	471797.35	2153325.49	данные отсутствуют	данные отсутствуют
2235	471808.32	2153319.11	данные отсутствуют	данные отсутствуют

Государственный регистратор		ФГИС ЕГРН
полное наименование должности	подпись	инициалы, фамилия

М.П.

Выписка из Единого государственного реестра недвижимости об объекте недвижимости  
**Описание местоположения земельного участка**

<b>Земельный участок</b>			
(вид объекта недвижимости)			
Лист № ___	Раздела <b>3.2</b>	Всего листов раздела <b>3.2</b> : ___	Всего разделов: ___
<b>25.03.2020 № 99/2020/322139558</b>			
Кадастровый номер:		<b>52:35:0000000:817</b>	

Сведения о характерных точках границы земельного участка				
Система координат:				
Зона №				
Номер точки	Координаты		Описание закрепления на местности	Средняя квадратическая погрешность определения координат характерных точек границ земельного участка, м
	X	Y		
1	2	3	4	5
2236	471813.7	2153328.62	данные отсутствуют	данные отсутствуют
2237	471858.79	2153343.52	данные отсутствуют	данные отсутствуют
2238	471894.44	2153333.15	данные отсутствуют	данные отсутствуют
2239	471922.16	2153323.1	данные отсутствуют	данные отсутствуют
2240	471934.95	2153315.25	данные отсутствуют	данные отсутствуют
2241	471949.27	2153308.02	данные отсутствуют	данные отсутствуют
2242	471967.85	2153303.62	данные отсутствуют	данные отсутствуют
2243	472005.62	2153292.63	данные отсутствуют	данные отсутствуют
2244	472025.72	2153281.95	данные отсутствуют	данные отсутствуют
2245	472026.33	2153274.41	данные отсутствуют	данные отсутствуют
2246	472031.2	2153265.62	данные отсутствуют	данные отсутствуют
2247	472034.04	2153258.62	данные отсутствуют	данные отсутствуют
2248	472033.32	2153253.42	данные отсутствуют	данные отсутствуют
2249	472029.01	2153246.74	данные отсутствуют	данные отсутствуют
2250	472034.04	2153234.87	данные отсутствуют	данные отсутствуют

Государственный регистратор		ФГИС ЕГРН
полное наименование должности	подпись	инициалы, фамилия

М.П.

Выписка из Единого государственного реестра недвижимости об объекте недвижимости  
**Описание местоположения земельного участка**

<b>Земельный участок</b>			
(вид объекта недвижимости)			
Лист № ___	Раздела <b>3.2</b>	Всего листов раздела <b>3.2</b> : ___	Всего разделов: ___
<b>25.03.2020 № 99/2020/322139558</b>			
Кадастровый номер:		<b>52:35:0000000:817</b>	

Сведения о характерных точках границы земельного участка				
Система координат:				
Зона №				
Номер точки	Координаты		Описание закрепления на местности	Средняя квадратическая погрешность определения координат характерных точек границ земельного участка, м
	X	Y		
1	2	3	4	5
2251	472048.44	2153223.73	данные отсутствуют	данные отсутствуют
2252	472053.48	2153217.8	данные отсутствуют	данные отсутствуют
2253	472054.2	2153208.15	данные отсутствуют	данные отсутствуют
2254	472050.6	2153205.18	данные отсутствуют	данные отсутствуют
2255	472047.72	2153207.4	данные отсутствуют	данные отсутствуют
2256	472044.84	2153211.86	данные отсутствуют	данные отсутствуют
2257	472041.96	2153219.28	данные отсутствуют	данные отсутствуют
2258	472036.92	2153224.48	данные отсутствуют	данные отсутствуют
2259	471673.52	2152841.41	данные отсутствуют	данные отсутствуют
2260	471669.92	2152836.22	данные отсутствуют	данные отсутствуют
2261	471650.48	2152822.11	данные отсутствуют	данные отсутствуют
2262	471641.85	2152818.4	данные отсутствуют	данные отсутствуют
2263	471636.09	2152811.72	данные отсутствуют	данные отсутствуют
2264	471632.49	2152796.87	данные отсутствуют	данные отсутствуют
2265	471628.89	2152792.42	данные отсутствуют	данные отсутствуют

Государственный регистратор		ФГИС ЕГРН
полное наименование должности	подпись	инициалы, фамилия

М.П.

Выписка из Единого государственного реестра недвижимости об объекте недвижимости  
**Описание местоположения земельного участка**

<b>Земельный участок</b>			
(вид объекта недвижимости)			
Лист № ___ Раздела <b>3.2</b>	Всего листов раздела <b>3.2</b> : ___	Всего разделов: ___	Всего листов выписки: ___
<b>25.03.2020 № 99/2020/322139558</b>			
Кадастровый номер:		<b>52:35:0000000:817</b>	

Сведения о характерных точках границы земельного участка				
Система координат:				
Зона №				
Номер точки	Координаты		Описание закрепления на местности	Средняя квадратическая погрешность определения координат характерных точек границ земельного участка, м
	X	Y		
1	2	3	4	5
2266	471622.41	2152787.96	данные отсутствуют	данные отсутствуют
2267	471614.49	2152784.25	данные отсутствуют	данные отсутствуют
2268	471615.61	2152780.8	данные отсутствуют	данные отсутствуют
2269	471616.23	2152778.87	данные отсутствуют	данные отсутствуют
2270	471618.71	2152777.63	данные отсутствуют	данные отсутствуют
2271	471630	2152768.6	данные отсутствуют	данные отсутствуют
2272	471634.47	2152765.14	данные отсутствуют	данные отсутствуют
2273	471654.69	2152763.47	данные отсутствуют	данные отсутствуют
2274	471666.83	2152768.89	данные отсутствуют	данные отсутствуют
2275	471676.13	2152776.4	данные отсутствуют	данные отсутствуют
2276	471690.29	2152783.49	данные отсутствуют	данные отсутствуют
2277	471709.7	2152791	данные отсутствуют	данные отсутствуют
2278	471723.45	2152801.43	данные отсутствуют	данные отсутствуют
2279	471742.06	2152811.44	данные отсутствуют	данные отсутствуют
2280	471750.55	2152814.15	данные отсутствуют	данные отсутствуют

Государственный регистратор		ФГИС ЕГРН
полное наименование должности	подпись	инициалы, фамилия

М.П.



## Описание местоположения земельного участка

<b>Земельный участок</b>			
(вид объекта недвижимости)			
Лист № ___	Раздела <b>3.2</b>	Всего листов раздела <b>3.2</b> : ___	Всего разделов: ___
<b>25.03.2020 № 99/2020/322139558</b>			
Кадастровый номер:		<b>52:35:0000000:817</b>	

Сведения о характерных точках границы земельного участка				
Система координат:				
Зона №				
Номер точки	Координаты		Описание закрепления на местности	Средняя квадратическая погрешность определения координат характерных точек границ земельного участка, м
	X	Y		
1	2	3	4	5
2281	471751.27	2152825.82	данные отсутствуют	данные отсутствуют
2282	471750.55	2152836.22	данные отсутствуют	данные отсутствуют
2283	471748.39	2152842.16	данные отсутствуют	данные отсутствуют
2284	471740.47	2152844.38	данные отсутствуют	данные отсутствуют
2285	471734.71	2152851.81	данные отсутствуют	данные отсутствуют
2286	471730.39	2152852.55	данные отсутствуют	данные отсутствуют
2287	471713.84	2152862.2	данные отсутствуют	данные отсутствуют
2288	471706.64	2152861.46	данные отсутствуют	данные отсутствуют
2289	471703.76	2152857.75	данные отсутствуют	данные отсутствуют
2290	471698.72	2152858.49	данные отсутствуют	данные отсутствуют
2291	471694.4	2152855.52	данные отсутствуют	данные отсутствуют
2292	471689.36	2152850.32	данные отсутствуют	данные отсутствуют
2293	471687.2	2152843.64	данные отсутствуют	данные отсутствуют
2294	471680.72	2152844.38	данные отсутствуют	данные отсутствуют
2295	471741.19	2152858.49	данные отсутствуют	данные отсутствуют

Государственный регистратор		ФГИС ЕГРН
полное наименование должности	подпись	инициалы, фамилия

М.П.

Выписка из Единого государственного реестра недвижимости об объекте недвижимости  
**Описание местоположения земельного участка**

<b>Земельный участок</b>			
(вид объекта недвижимости)			
Лист № ___ Раздела <b>3.2</b>	Всего листов раздела <b>3.2</b> : ___	Всего разделов: ___	Всего листов выписки: ___
<b>25.03.2020 № 99/2020/322139558</b>			
Кадастровый номер:		<b>52:35:0000000:817</b>	

Сведения о характерных точках границы земельного участка				
Система координат:				
Зона №				
Номер точки	Координаты		Описание закрепления на местности	Средняя квадратическая погрешность определения координат характерных точек границ земельного участка, м
	X	Y		
1	2	3	4	5
2296	471750.55	2152860.72	данные отсутствуют	данные отсутствуют
2297	471763.51	2152874.08	данные отсутствуют	данные отсутствуют
2298	471771.43	2152874.82	данные отсутствуют	данные отсутствуют
2299	471780.07	2152878.53	данные отсутствуют	данные отсутствуют
2300	471787.27	2152882.99	данные отсутствуют	данные отсутствуют
2301	471798.79	2152885.96	данные отсутствуют	данные отсутствуют
2302	471806.71	2152892.64	данные отсутствуют	данные отсутствуют
2303	471813.18	2152896.35	данные отсутствуют	данные отсутствуют
2304	471829.02	2152894.87	данные отсутствуют	данные отсутствуют
2305	471837.66	2152892.64	данные отсутствуют	данные отсутствуют
2306	471849.18	2152894.13	данные отсутствуют	данные отсутствуют
2307	471859.98	2152891.16	данные отсутствуют	данные отсутствуют
2308	471875.1	2152897.09	данные отсутствуют	данные отсутствуют
2309	471884.46	2152899.32	данные отсутствуют	данные отсутствуют
2310	471890.94	2152904.52	данные отсутствуют	данные отсутствуют

Государственный регистратор		ФГИС ЕГРН
полное наименование должности	подпись	инициалы, фамилия

М.П.

Выписка из Единого государственного реестра недвижимости об объекте недвижимости  
**Описание местоположения земельного участка**

<b>Земельный участок</b>			
(вид объекта недвижимости)			
Лист № ___	Раздела <b>3.2</b>	Всего листов раздела <b>3.2</b> : ___	Всего разделов: ___
<b>25.03.2020 № 99/2020/322139558</b>			
Кадастровый номер:		<b>52:35:0000000:817</b>	

Сведения о характерных точках границы земельного участка				
Система координат:				
Зона №				
Номер точки	Координаты		Описание закрепления на местности	Средняя квадратическая погрешность определения координат характерных точек границ земельного участка, м
	X	Y		
1	2	3	4	5
2311	471890.22	2152923.82	данные отсутствуют	данные отсутствуют
2312	471882.3	2152930.5	данные отсутствуют	данные отсутствуют
2313	471875.1	2152934.96	данные отсутствуют	данные отсутствуют
2314	471870.78	2152931.99	данные отсутствуют	данные отсутствуют
2315	471865.02	2152923.82	данные отсутствуют	данные отсутствуют
2316	471851.34	2152923.82	данные отсутствуют	данные отсутствуют
2317	471847.74	2152920.11	данные отсутствуют	данные отсутствуют
2318	471847.02	2152913.43	данные отсутствуют	данные отсутствуют
2319	471836.22	2152909.72	данные отсутствуют	данные отсутствуют
2320	471824.7	2152911.2	данные отсутствуют	данные отсутствуют
2321	471818.22	2152913.43	данные отсутствуют	данные отсутствуют
2322	471805.27	2152914.17	данные отсутствуют	данные отсутствуют
2323	471798.79	2152916.4	данные отсутствуют	данные отсутствуют
2324	471771.84	2152935	данные отсутствуют	данные отсутствуют
2325	471759.09	2152938.24	данные отсутствуют	данные отсутствуют

Государственный регистратор		ФГИС ЕГРН
полное наименование должности	подпись	инициалы, фамилия

М.П.

Выписка из Единого государственного реестра недвижимости об объекте недвижимости  
**Описание местоположения земельного участка**

<b>Земельный участок</b>			
(вид объекта недвижимости)			
Лист № ___ Раздела <b>3.2</b>	Всего листов раздела <b>3.2</b> : ___	Всего разделов: ___	Всего листов выписки: ___
<b>25.03.2020 № 99/2020/322139558</b>			
Кадастровый номер:		<b>52:35:0000000:817</b>	

Сведения о характерных точках границы земельного участка				
Система координат:				
Зона №				
Номер точки	Координаты		Описание закрепления на местности	Средняя квадратическая погрешность определения координат характерных точек границ земельного участка, м
	X	Y		
1	2	3	4	5
2326	471751.4	2152937.83	данные отсутствуют	данные отсутствуют
2327	471735.22	2152939.5	данные отсутствуют	данные отсутствуют
2328	471723.89	2152933.66	данные отсутствуют	данные отсутствуют
2329	471716.72	2152925.99	данные отсутствуют	данные отсутствуют
2330	471716.72	2152920.11	данные отсутствуют	данные отсутствуют
2331	471715.28	2152912.69	данные отсутствуют	данные отсутствуют
2332	471718.16	2152907.49	данные отсутствуют	данные отсутствуют
2333	471725.36	2152905.26	данные отсутствуют	данные отсутствуют
2334	471733.99	2152903.78	данные отсутствуют	данные отсутствуют
2335	471742.63	2152900.81	данные отсутствуют	данные отсутствуют
2336	471744.07	2152891.9	данные отсутствуют	данные отсутствуют
2337	471739.03	2152885.96	данные отсутствуют	данные отсутствуют
2338	471726.8	2152876.31	данные отсутствуют	данные отсутствуют
2339	471723.92	2152870.37	данные отсутствуют	данные отсутствуют
2340	471723.92	2152864.43	данные отсутствуют	данные отсутствуют

Государственный регистратор		ФГИС ЕГРН
полное наименование должности	подпись	инициалы, фамилия

М.П.

Выписка из Единого государственного реестра недвижимости об объекте недвижимости  
**Описание местоположения земельного участка**

<b>Земельный участок</b>			
(вид объекта недвижимости)			
Лист № ___	Раздела <b>3.2</b>	Всего листов раздела <b>3.2</b> : ___	Всего разделов: ___
<b>25.03.2020 № 99/2020/322139558</b>			
Кадастровый номер:		<b>52:35:0000000:817</b>	

Сведения о характерных точках границы земельного участка				
Система координат:				
Зона №				
Номер точки	Координаты		Описание закрепления на местности	Средняя квадратическая погрешность определения координат характерных точек границ земельного участка, м
	X	Y		
1	2	3	4	5
2341	471731.11	2152859.97	данные отсутствуют	данные отсутствуют
2342	472273.73	2153060.43	данные отсутствуют	данные отсутствуют
2343	472278.05	2153064.14	данные отсутствуют	данные отсутствуют
2344	472270.85	2153081.22	данные отсутствуют	данные отсутствуют
2345	472245.66	2153111.65	данные отсутствуют	данные отсутствуют
2346	472242.78	2153118.33	данные отсутствуют	данные отсутствуют
2347	472231.26	2153123.53	данные отсутствуют	данные отсутствуют
2348	472222.63	2153130.21	данные отсутствуют	данные отсутствуют
2349	472190.96	2153162.87	данные отсутствуют	данные отсутствуют
2350	472142.31	2153185.72	данные отсутствуют	данные отсутствуют
2351	472134.81	2153184.39	данные отсутствуют	данные отсутствуют
2352	472144.89	2153182.17	данные отсутствуют	данные отсутствуют
2353	472156.41	2153174.74	данные отсутствуют	данные отсутствуют
2354	472167.92	2153165.84	данные отсутствуют	данные отсутствуют
2355	472177.28	2153161.38	данные отсутствуют	данные отсутствуют

Государственный регистратор		ФГИС ЕГРН
полное наименование должности	подпись	инициалы, фамилия

М.П.

Выписка из Единого государственного реестра недвижимости об объекте недвижимости  
**Описание местоположения земельного участка**

<b>Земельный участок</b>			
(вид объекта недвижимости)			
Лист № ___ Раздела <b>3.2</b>	Всего листов раздела <b>3.2</b> : ___	Всего разделов: ___	Всего листов выписки: ___
<b>25.03.2020 № 99/2020/322139558</b>			
Кадастровый номер:		<b>52:35:0000000:817</b>	

Сведения о характерных точках границы земельного участка				
Система координат:				
Зона №				
Номер точки	Координаты		Описание закрепления на местности	Средняя квадратическая погрешность определения координат характерных точек границ земельного участка, м
	X	Y		
1	2	3	4	5
2356	472188.08	2153154.7	данные отсутствуют	данные отсутствуют
2357	472205.35	2153137.63	данные отсутствуют	данные отсутствуют
2358	472214.71	2153125.75	данные отсутствуют	данные отсутствуют
2359	472234.14	2153112.39	данные отсутствуют	данные отсутствуют
2360	472243.5	2153102.74	данные отсутствуют	данные отсутствуют
2361	472254.3	2153075.28	данные отсутствуют	данные отсутствуют
2362	472264.37	2153064.89	данные отсутствуют	данные отсутствуют
2363	472057.8	2153232.64	данные отсутствуют	данные отсутствуют
2364	472062.12	2153236.35	данные отсутствуют	данные отсутствуют
2365	472070.75	2153234.87	данные отсутствуют	данные отсутствуют
2366	472078.67	2153234.87	данные отсутствуют	данные отсутствуют
2367	472080.83	2153241.55	данные отсутствуют	данные отсутствуют
2368	472084.43	2153244.52	данные отсутствуют	данные отсутствуют
2369	472081.55	2153249.71	данные отсутствуют	данные отсутствуют
2370	472074.35	2153254.17	данные отсутствуют	данные отсутствуют

Государственный регистратор		ФГИС ЕГРН
полное наименование должности	подпись	инициалы, фамилия

М.П.

Выписка из Единого государственного реестра недвижимости об объекте недвижимости  
**Описание местоположения земельного участка**

<b>Земельный участок</b>			
(вид объекта недвижимости)			
Лист № ___ Раздела <b>3.2</b>	Всего листов раздела <b>3.2</b> : ___	Всего разделов: ___	Всего листов выписки: ___
<b>25.03.2020 № 99/2020/322139558</b>			
Кадастровый номер:		<b>52:35:0000000:817</b>	

Сведения о характерных точках границы земельного участка				
Система координат:				
Зона №				
Номер точки	Координаты		Описание закрепления на местности	Средняя квадратическая погрешность определения координат характерных точек границ земельного участка, м
	X	Y		
1	2	3	4	5
2371	472070.56	2153261.33	данные отсутствуют	данные отсутствуют
2372	472069.97	2153262.43	данные отсутствуют	данные отсутствуют
2373	472053.75	2153263.73	данные отсутствуют	данные отсутствуют
2374	472047.24	2153262.79	данные отсутствуют	данные отсутствуют
2375	472046.48	2153261.33	данные отсутствуют	данные отсутствуют
2376	472041.96	2153252.68	данные отсутствуют	данные отсутствуют
2377	472044.84	2153246.74	данные отсутствуют	данные отсутствуют
2378	472044.84	2153238.58	данные отсутствуют	данные отсутствуют
2379	472051.32	2153234.13	данные отсутствуют	данные отсутствуют
2380	470910.73	2153595.5	данные отсутствуют	данные отсутствуют
2381	470917.74	2153560.67	данные отсутствуют	данные отсутствуют
2382	470925.97	2153507.8	данные отсутствуют	данные отсутствуют
2383	470932.91	2153456.44	данные отсутствуют	данные отсутствуют
2384	470936.71	2153439.1	данные отсутствуют	данные отсутствуют
2385	470944.81	2153402.16	данные отсутствуют	данные отсутствуют

Государственный регистратор		ФГИС ЕГРН
полное наименование должности	подпись	инициалы, фамилия

М.П.

Выписка из Единого государственного реестра недвижимости об объекте недвижимости  
**Описание местоположения земельного участка**

<b>Земельный участок</b>			
(вид объекта недвижимости)			
Лист № ___ Раздела <b>3.2</b>	Всего листов раздела <b>3.2</b> : ___	Всего разделов: ___	Всего листов выписки: ___
<b>25.03.2020 № 99/2020/322139558</b>			
Кадастровый номер:		<b>52:35:0000000:817</b>	

Сведения о характерных точках границы земельного участка				
Система координат:				
Зона №				
Номер точки	Координаты		Описание закрепления на местности	Средняя квадратическая погрешность определения координат характерных точек границ земельного участка, м
	X	Y		
1	2	3	4	5
2386	470952.53	2153385.63	данные отсутствуют	данные отсутствуют
2387	470962.23	2153379.16	данные отсутствуют	данные отсутствуют
2388	470973.7	2153375.42	данные отсутствуют	данные отсутствуют
2389	470997.05	2153370.21	данные отсутствуют	данные отсутствуют
2390	471020.97	2153362.88	данные отсутствуют	данные отсутствуют
2391	471046.36	2153345.42	данные отсутствуют	данные отсутствуют
2392	471061.4	2153326.54	данные отсутствуют	данные отсутствуют
2393	471070.11	2153307.19	данные отсутствуют	данные отсутствуют
2394	471068.7	2153296.2	данные отсутствуют	данные отсутствуют
2395	471055.99	2153265.37	данные отсутствуют	данные отсутствуют
2396	471051.74	2153249.11	данные отсутствуют	данные отсутствуют
2397	471052.31	2153240.36	данные отсутствуют	данные отсутствуют
2398	471055.69	2153232.81	данные отсутствуют	данные отсутствуют
2399	471058.85	2153229.21	данные отсутствуют	данные отсутствуют
2400	471067.77	2153219.1	данные отсутствуют	данные отсутствуют

Государственный регистратор		ФГИС ЕГРН
полное наименование должности	подпись	инициалы, фамилия

М.П.



Выписка из Единого государственного реестра недвижимости об объекте недвижимости  
**Описание местоположения земельного участка**

<b>Земельный участок</b>			
(вид объекта недвижимости)			
Лист № ___ Раздела <b>3.2</b>	Всего листов раздела <b>3.2</b> : ___	Всего разделов: ___	Всего листов выписки: ___
<b>25.03.2020 № 99/2020/322139558</b>			
Кадастровый номер:		<b>52:35:0000000:817</b>	

Сведения о характерных точках границы земельного участка				
Система координат:				
Зона №				
Номер точки	Координаты		Описание закрепления на местности	Средняя квадратическая погрешность определения координат характерных точек границ земельного участка, м
	X	Y		
1	2	3	4	5
2401	471106.09	2153193.18	данные отсутствуют	данные отсутствуют
2402	471182.58	2153131.25	данные отсутствуют	данные отсутствуют
2403	471254.2	2153078.32	данные отсутствуют	данные отсутствуют
2404	471282.91	2153043.45	данные отсутствуют	данные отсутствуют
2405	471316.53	2152998.96	данные отсутствуют	данные отсутствуют
2406	471339.19	2152960.66	данные отсутствуют	данные отсутствуют
2407	471350.25	2152948.62	данные отсутствуют	данные отсутствуют
2408	471422.81	2152885.51	данные отсутствуют	данные отсутствуют
2409	471507.12	2152804	данные отсутствуют	данные отсутствуют
2410	471522.36	2152833.9	данные отсутствуют	данные отсутствуют
2411	471553.6	2152888.77	данные отсутствуют	данные отсутствуют
2412	471581.1	2152942.94	данные отсутствуют	данные отсутствуют
2413	471685.02	2153140.7	данные отсутствуют	данные отсутствуют
2414	471739.48	2153247.28	данные отсутствуют	данные отсутствуют
2415	471776.98	2153317.26	данные отсутствуют	данные отсутствуют

Государственный регистратор		ФГИС ЕГРН
полное наименование должности	подпись	инициалы, фамилия

М.П.

Выписка из Единого государственного реестра недвижимости об объекте недвижимости  
**Описание местоположения земельного участка**

<b>Земельный участок</b>			
(вид объекта недвижимости)			
Лист № ___ Раздела <b>3.2</b>	Всего листов раздела <b>3.2</b> : ___	Всего разделов: ___	Всего листов выписки: ___
<b>25.03.2020 № 99/2020/322139558</b>			
Кадастровый номер:		<b>52:35:0000000:817</b>	

Сведения о характерных точках границы земельного участка				
Система координат:				
Зона №				
Номер точки	Координаты		Описание закрепления на местности	Средняя квадратическая погрешность определения координат характерных точек границ земельного участка, м
	X	Y		
1	2	3	4	5
2416	471808.08	2153367.92	данные отсутствуют	данные отсутствуют
2417	471849.9	2153423.53	данные отсутствуют	данные отсутствуют
2418	471879.29	2153465.31	данные отсутствуют	данные отсутствуют
2419	471928.25	2153527.32	данные отсутствуют	данные отсутствуют
2420	471965.36	2153577.07	данные отсутствуют	данные отсутствуют
2421	471987.12	2153604.01	данные отсутствуют	данные отсутствуют
2422	472081.84	2153709.98	данные отсутствуют	данные отсутствуют
2423	472166.62	2153806.99	данные отсутствуют	данные отсутствуют
2424	472249.6	2153891.62	данные отсутствуют	данные отсутствуют
2425	472283.65	2153927.68	данные отсутствуют	данные отсутствуют
2426	472307.56	2153951.07	данные отсутствуют	данные отсутствуют
2427	472408.92	2154044.72	данные отсутствуют	данные отсутствуют
2428	472473.74	2154092.05	данные отсутствуют	данные отсутствуют
2429	472549.48	2154150.72	данные отсутствуют	данные отсутствуют
2430	472609.04	2154194.88	данные отсутствуют	данные отсутствуют

Государственный регистратор		ФГИС ЕГРН
полное наименование должности	подпись	инициалы, фамилия

М.П.

Выписка из Единого государственного реестра недвижимости об объекте недвижимости  
**Описание местоположения земельного участка**

<b>Земельный участок</b>			
(вид объекта недвижимости)			
Лист № ___ Раздела <b>3.2</b>	Всего листов раздела <b>3.2</b> : ___	Всего разделов: ___	Всего листов выписки: ___
<b>25.03.2020 № 99/2020/322139558</b>			
Кадастровый номер:		<b>52:35:0000000:817</b>	

Сведения о характерных точках границы земельного участка				
Система координат:				
Зона №				
Номер точки	Координаты		Описание закрепления на местности	Средняя квадратическая погрешность определения координат характерных точек границ земельного участка, м
	X	Y		
1	2	3	4	5
2431	472679.93	2154239.24	данные отсутствуют	данные отсутствуют
2432	472776.74	2154306.24	данные отсутствуют	данные отсутствуют
2433	472838.08	2154345.53	данные отсутствуют	данные отсутствуют
2434	472839.34	2154354.62	данные отсутствуют	данные отсутствуют
2435	472837.9	2154372.38	данные отсутствуют	данные отсутствуют
2436	472830.73	2154390.63	данные отсутствуют	данные отсутствуют
2437	472817.33	2154408.39	данные отсутствуют	данные отсутствуют
2438	472803.94	2154417.77	данные отсутствуют	данные отсутствуют
2439	472788.15	2154422.7	данные отсутствуют	данные отсутствуют
2440	472773.33	2154432.56	данные отсутствуют	данные отсутствуют
2441	472759.93	2154444.4	данные отсутствуют	данные отсутствуют
2442	472744.62	2154462.16	данные отсутствуют	данные отсутствуют
2443	472716.88	2154485.35	данные отсутствуют	данные отсутствуют
2444	472683.87	2154508.04	данные отсутствуют	данные отсутствуют
2445	472657.56	2154519.89	данные отсутствуют	данные отсутствуют

Государственный регистратор		ФГИС ЕГРН
полное наименование должности	подпись	инициалы, фамилия

М.П.

Выписка из Единого государственного реестра недвижимости об объекте недвижимости  
**Описание местоположения земельного участка**

<b>Земельный участок</b>			
(вид объекта недвижимости)			
Лист № ___ Раздела <b>3.2</b>	Всего листов раздела <b>3.2</b> : ___	Всего разделов: ___	Всего листов выписки: ___
<b>25.03.2020 № 99/2020/322139558</b>			
Кадастровый номер:		<b>52:35:0000000:817</b>	

Сведения о характерных точках границы земельного участка				
Система координат:				
Зона №				
Номер точки	Координаты		Описание закрепления на местности	Средняя квадратическая погрешность определения координат характерных точек границ земельного участка, м
	X	Y		
1	2	3	4	5
2446	472652.3	2154526.29	данные отсутствуют	данные отсутствуют
2447	472648.47	2154548	данные отсутствуют	данные отсутствуют
2448	472637.95	2154574.64	данные отсутствуют	данные отсутствуют
2449	472617.38	2154598.32	данные отсутствуют	данные отсутствуют
2450	472584.38	2154631.37	данные отсутствуют	данные отсутствуют
2451	472570.5	2154639.75	данные отсутствуют	данные отсутствуют
2452	472559.02	2154642.22	данные отсутствуют	данные отсутствуют
2453	472546.59	2154637.29	данные отсутствуют	данные отсутствуют
2454	472493.49	2154556.88	данные отсутствуют	данные отсутствуют
2455	472466.22	2154529.75	данные отсутствуют	данные отсутствуют
2456	472421.74	2154505.08	данные отсутствуют	данные отсутствуют
2457	472393.99	2154491.77	данные отсутствуют	данные отсутствуют
2458	472338.51	2154447.86	данные отсутствуют	данные отсутствуют
2459	472283.5	2154402.48	данные отсутствуют	данные отсутствуют
2460	472257.67	2154378.8	данные отсутствуют	данные отсутствуют

Государственный регистратор		ФГИС ЕГРН
полное наименование должности	подпись	инициалы, фамилия

М.П.

## Описание местоположения земельного участка

<b>Земельный участок</b>			
(вид объекта недвижимости)			
Лист № ___	Раздела <b>3.2</b>	Всего листов раздела <b>3.2</b> : ___	Всего разделов: ___
<b>25.03.2020 № 99/2020/322139558</b>			
Кадастровый номер:		<b>52:35:0000000:817</b>	

Сведения о характерных точках границы земельного участка				
Система координат:				
Зона №				
Номер точки	Координаты		Описание закрепления на местности	Средняя квадратическая погрешность определения координат характерных точек границ земельного участка, м
	X	Y		
1	2	3	4	5
2461	472238.88	2154368.78	данные отсутствуют	данные отсутствуют
2462	472209.07	2154356.48	данные отсутствуют	данные отсутствуют
2463	472176.87	2154339.27	данные отсутствуют	данные отсутствуют
2464	472123.21	2154294.38	данные отсутствуют	данные отсутствуют
2465	472079.68	2154242.74	данные отсутствуют	данные отсутствуют
2466	472093.99	2154280.24	данные отсутствуют	данные отсутствуют
2467	472096.38	2154301.76	данные отсутствуют	данные отсутствуют
2468	472096.91	2154326.63	данные отсутствуют	данные отсутствуют
2469	472104.5	2154362.32	данные отсутствуют	данные отсутствуют
2470	472105.32	2154372.47	данные отсутствуют	данные отсутствуют
2471	472102.34	2154388.46	данные отсутствуют	данные отсутствуют
2472	472102.04	2154390	данные отсутствуют	данные отсутствуют
2473	472101.74	2154391.53	данные отсутствуют	данные отсутствуют
2474	471829.8	2154691.36	данные отсутствуют	данные отсутствуют
2475	471822.97	2154688.54	данные отсутствуют	данные отсутствуют

Государственный регистратор		ФГИС ЕГРН
полное наименование должности	подпись	инициалы, фамилия

М.П.

Выписка из Единого государственного реестра недвижимости об объекте недвижимости  
**Описание местоположения земельного участка**

<b>Земельный участок</b>			
(вид объекта недвижимости)			
Лист № ___	Раздела <b>3.2</b>	Всего листов раздела <b>3.2</b> : ___	Всего разделов: ___
<b>25.03.2020 № 99/2020/322139558</b>			
Кадастровый номер:		<b>52:35:0000000:817</b>	

Сведения о характерных точках границы земельного участка				
Система координат:				
Зона №				
Номер точки	Координаты		Описание закрепления на местности	Средняя квадратическая погрешность определения координат характерных точек границ земельного участка, м
	X	Y		
1	2	3	4	5
2476	471800.7	2154686.53	данные отсутствуют	данные отсутствуют
2477	471791.21	2154690.72	данные отсутствуют	данные отсутствуют
2478	471784.64	2154696.14	данные отсутствуют	данные отсутствуют
2479	471771.29	2154709.24	данные отсутствуют	данные отсутствуют
2480	471759.22	2154724.32	данные отсутствуют	данные отсутствуют
2481	471750.3	2154737.47	данные отсутствуют	данные отсутствуют
2482	471732.07	2154773.77	данные отсутствуют	данные отсутствуют
2483	471711.49	2154802.07	данные отсутствуют	данные отсутствуют
2484	471694.46	2154822.22	данные отсутствуют	данные отсутствуют
2485	471686.95	2154833.69	данные отсутствуют	данные отсутствуют
2486	471672.81	2154844.82	данные отсутствуют	данные отсутствуют
2487	471647.03	2154860.38	данные отсутствуют	данные отсутствуют
2488	471631.94	2154872.05	данные отсутствуют	данные отсутствуют
2489	471616.84	2154890.85	данные отсутствуют	данные отсутствуют
2490	471608.67	2154910.31	данные отсутствуют	данные отсутствуют

Государственный регистратор		ФГИС ЕГРН
полное наименование должности	подпись	инициалы, фамилия

М.П.

Выписка из Единого государственного реестра недвижимости об объекте недвижимости  
**Описание местоположения земельного участка**

<b>Земельный участок</b>			
(вид объекта недвижимости)			
Лист № ___ Раздела <b>3.2</b>	Всего листов раздела <b>3.2</b> : ___	Всего разделов: ___	Всего листов выписки: ___
<b>25.03.2020 № 99/2020/322139558</b>			
Кадастровый номер:		<b>52:35:0000000:817</b>	

Сведения о характерных точках границы земельного участка				
Система координат:				
Зона №				
Номер точки	Координаты		Описание закрепления на местности	Средняя квадратическая погрешность определения координат характерных точек границ земельного участка, м
	X	Y		
1	2	3	4	5
2491	471587.92	2154965.42	данные отсутствуют	данные отсутствуют
2492	471582.89	2154992.65	данные отсутствуют	данные отсутствуют
2493	471582.69	2154996.95	данные отсутствуют	данные отсутствуют
2494	471582.26	2155006.27	данные отсутствуют	данные отсутствуют
2495	471579.38	2155021.12	данные отсутствуют	данные отсутствуют
2496	471570.69	2155023.23	данные отсутствуют	данные отсутствуют
2497	471560.73	2155030.77	данные отсутствуют	данные отсутствуют
2498	471554.95	2155038.09	данные отсутствуют	данные отсутствуют
2499	471490.99	2154979.28	данные отсутствуют	данные отсутствуют
2500	471355.57	2154851.56	данные отсутствуют	данные отсутствуют
2501	471285.77	2154788.69	данные отсутствуют	данные отсутствуют
2502	471223.68	2154733.03	данные отсутствуют	данные отсутствуют
2503	471081.12	2154604.78	данные отсутствуют	данные отсутствуют
2504	470999.64	2154532.41	данные отсутствуют	данные отсутствуют
2505	470922.74	2154463.49	данные отсутствуют	данные отсутствуют

Государственный регистратор		ФГИС ЕГРН
полное наименование должности	подпись	инициалы, фамилия

М.П.

Выписка из Единого государственного реестра недвижимости об объекте недвижимости  
**Описание местоположения земельного участка**

<b>Земельный участок</b>			
(вид объекта недвижимости)			
Лист № ___	Раздела <b>3.2</b>	Всего листов раздела <b>3.2</b> : ___	Всего разделов: ___
<b>25.03.2020 № 99/2020/322139558</b>			
Кадастровый номер:		<b>52:35:0000000:817</b>	

Сведения о характерных точках границы земельного участка				
Система координат:				
Зона №				
Номер точки	Координаты		Описание закрепления на местности	Средняя квадратическая погрешность определения координат характерных точек границ земельного участка, м
	X	Y		
1	2	3	4	5
2506	470842.02	2154392.02	данные отсутствуют	данные отсутствуют
2507	470796.01	2154351.73	данные отсутствуют	данные отсутствуют
2508	470723.77	2154289.68	данные отсутствуют	данные отсутствуют
2509	470674.52	2154248.3	данные отсутствуют	данные отсутствуют
2510	470667.64	2154242.55	данные отсутствуют	данные отсутствуют
2511	470664.07	2154240.36	данные отсутствуют	данные отсутствуют
2512	470663.42	2154230.09	данные отсутствуют	данные отсутствуют
2513	470659.23	2154222.88	данные отсутствуют	данные отсутствуют
2514	470644.45	2154209.64	данные отсутствуют	данные отсутствуют
2515	470623.76	2154196.7	данные отсутствуют	данные отсутствуют
2516	470611.57	2154186.02	данные отсутствуют	данные отсутствуют
2517	470601.32	2154169.65	данные отсутствуют	данные отсутствуют
2518	470599.05	2154166.02	данные отсутствуют	данные отсутствуют
2519	470590.59	2154157.96	данные отсутствуют	данные отсутствуют
2520	470573.45	2154146.83	данные отсутствуют	данные отсутствуют

Государственный регистратор		ФГИС ЕГРН
полное наименование должности	подпись	инициалы, фамилия

М.П.



Выписка из Единого государственного реестра недвижимости об объекте недвижимости  
**Описание местоположения земельного участка**

<b>Земельный участок</b>			
(вид объекта недвижимости)			
Лист № ___	Раздела <b>3.2</b>	Всего листов раздела <b>3.2</b> : ___	Всего разделов: ___
<b>25.03.2020 № 99/2020/322139558</b>			
Кадастровый номер:		<b>52:35:0000000:817</b>	

Сведения о характерных точках границы земельного участка				
Система координат:				
Зона №				
Номер точки	Координаты		Описание закрепления на местности	Средняя квадратическая погрешность определения координат характерных точек границ земельного участка, м
	X	Y		
1	2	3	4	5
2521	470548.4	2154133.27	данные отсутствуют	данные отсутствуют
2522	470528.47	2154119.78	данные отсутствуют	данные отсутствуют
2523	470497.37	2154096.06	данные отсутствуют	данные отсутствуют
2524	470489.96	2154087.13	данные отсутствуют	данные отсутствуют
2525	470466.87	2154062.66	данные отсутствуют	данные отсутствуют
2526	470462.1	2154054.68	данные отсутствуют	данные отсутствуют
2527	470460.4	2154048.86	данные отсутствуют	данные отсутствуют
2528	470461.19	2154042.03	данные отсутствуют	данные отсутствуют
2529	470463.77	2154040.39	данные отсутствуют	данные отсутствуют
2530	470482.06	2154034.53	данные отсутствуют	данные отсутствуют
2531	470493.61	2154027.52	данные отсутствуют	данные отсутствуют
2532	470502.27	2154015.85	данные отсутствуют	данные отсутствуют
2533	470514.48	2153994.66	данные отсутствуют	данные отсутствуют
2534	470525.89	2153965.91	данные отсутствуют	данные отсутствуют
2535	470550.35	2153916.08	данные отсутствуют	данные отсутствуют

Государственный регистратор		ФГИС ЕГРН
полное наименование должности	подпись	инициалы, фамилия

М.П.

Выписка из Единого государственного реестра недвижимости об объекте недвижимости  
**Описание местоположения земельного участка**

<b>Земельный участок</b>			
(вид объекта недвижимости)			
Лист № ___	Раздела <b>3.2</b>	Всего листов раздела <b>3.2</b> : ___	Всего разделов: ___
<b>25.03.2020 № 99/2020/322139558</b>			
Кадастровый номер:		<b>52:35:0000000:817</b>	

Сведения о характерных точках границы земельного участка				
Система координат:				
Зона №				
Номер точки	Координаты		Описание закрепления на местности	Средняя квадратическая погрешность определения координат характерных точек границ земельного участка, м
	X	Y		
1	2	3	4	5
2536	470583.59	2153870.83	данные отсутствуют	данные отсутствуют
2537	470601	2153851.58	данные отсутствуют	данные отсутствуют
2538	470614.41	2153840.89	данные отсутствуют	данные отсутствуют
2539	470652.04	2153824.07	данные отсутствуют	данные отсутствуют
2540	470726.78	2153785.53	данные отсутствуют	данные отсутствуют
2541	470765.36	2153760.74	данные отсутствуют	данные отсутствуют
2542	470803.53	2153739.1	данные отсутствуют	данные отсутствуют
2543	470826.61	2153716.62	данные отсутствуют	данные отсутствуют
2544	470861.53	2153678.64	данные отсутствуют	данные отсутствуют
2545	470883.79	2153647.81	данные отсутствуют	данные отсутствуют
2546	470901.06	2153620.77	данные отсутствуют	данные отсутствуют
2547	471398.5	2153384.32	данные отсутствуют	данные отсутствуют
2548	471369.52	2153419.94	данные отсутствуют	данные отсутствуют
2549	471365.65	2153416.62	данные отсутствуют	данные отсутствуют
2550	471363.6	2153409.77	данные отсутствуют	данные отсутствуют

Государственный регистратор		ФГИС ЕГРН
полное наименование должности	подпись	инициалы, фамилия

М.П.

Выписка из Единого государственного реестра недвижимости об объекте недвижимости  
**Описание местоположения земельного участка**

<b>Земельный участок</b>			
(вид объекта недвижимости)			
Лист № ___	Раздела <b>3.2</b>	Всего листов раздела <b>3.2</b> : ___	Всего разделов: ___
<b>25.03.2020 № 99/2020/322139558</b>			
Кадастровый номер:		<b>52:35:0000000:817</b>	

Сведения о характерных точках границы земельного участка				
Система координат:				
Зона №				
Номер точки	Координаты		Описание закрепления на местности	Средняя квадратическая погрешность определения координат характерных точек границ земельного участка, м
	X	Y		
1	2	3	4	5
2551	471362.58	2153399.76	данные отсутствуют	данные отсутствуют
2552	471368.71	2153393.44	данные отсутствуют	данные отсутствуют
2553	471378.42	2153379.74	данные отсутствуют	данные отсутствуют
2554	471384.04	2153370.26	данные отсутствуют	данные отсутствуют
2555	471394.26	2153356.56	данные отсутствуют	данные отсутствуют
2556	471403.45	2153341.28	данные отсутствуют	данные отсутствуют
2557	471404.98	2153332.85	данные отсутствуют	данные отсутствуют
2558	471401.41	2153328.64	данные отсутствуют	данные отсутствуют
2559	471398.34	2153323.37	данные отсутствуют	данные отсутствуют
2560	471402.43	2153305.46	данные отсутствуют	данные отсутствуют
2561	471406.52	2153296.5	данные отсутствуют	данные отсутствуют
2562	471410.09	2153292.81	данные отсутствуют	данные отсутствуют
2563	471413.16	2153284.91	данные отсутствуют	данные отсутствуют
2564	471411.35	2153277.48	данные отсутствуют	данные отсутствуют
2565	471410.9	2153275.59	данные отсутствуют	данные отсутствуют

Государственный регистратор		ФГИС ЕГРН
полное наименование должности	подпись	инициалы, фамилия

М.П.

Выписка из Единого государственного реестра недвижимости об объекте недвижимости  
**Описание местоположения земельного участка**

<b>Земельный участок</b>			
(вид объекта недвижимости)			
Лист № ___ Раздела <b>3.2</b>	Всего листов раздела <b>3.2</b> : ___	Всего разделов: ___	Всего листов выписки: ___
<b>25.03.2020 № 99/2020/322139558</b>			
Кадастровый номер:		<b>52:35:0000000:817</b>	

Сведения о характерных точках границы земельного участка				
Система координат:				
Зона №				
Номер точки	Координаты		Описание закрепления на местности	Средняя квадратическая погрешность определения координат характерных точек границ земельного участка, м
	X	Y		
1	2	3	4	5
2566	471420.75	2153261.73	данные отсутствуют	данные отсутствуют
2567	471442.3	2153240.94	данные отсутствуют	данные отсутствуют
2568	471457.59	2153228.04	данные отсутствуют	данные отсутствуют
2569	471465.93	2153225.17	данные отсутствуют	данные отсутствуют
2570	471465.24	2153238.07	данные отсутствуют	данные отсутствуют
2571	471458.28	2153259.58	данные отсутствуют	данные отсутствуют
2572	471453.42	2153286.82	данные отсутствуют	данные отсутствуют
2573	471445.77	2153303.31	данные отсутствуют	данные отсутствуют
2574	471440.91	2153324.1	данные отсутствуют	данные отсутствуют
2575	471430.48	2153342.02	данные отсутствуют	данные отсутствуют
2576	471220.43	2153745.58	данные отсутствуют	данные отсутствуют
2577	471211.27	2153747.47	данные отсутствуют	данные отсутствуют
2578	471205.31	2153746.05	данные отсутствуют	данные отсутствуют
2579	471202.56	2153742.27	данные отсутствуют	данные отсутствуют
2580	471206.22	2153731.4	данные отсутствуют	данные отсутствуют

Государственный регистратор		ФГИС ЕГРН
полное наименование должности	подпись	инициалы, фамилия

М.П.

Выписка из Единого государственного реестра недвижимости об объекте недвижимости  
**Описание местоположения земельного участка**

<b>Земельный участок</b>			
(вид объекта недвижимости)			
Лист № ___ Раздела <b>3.2</b>	Всего листов раздела <b>3.2</b> : ___	Всего разделов: ___	Всего листов выписки: ___
<b>25.03.2020 № 99/2020/322139558</b>			
Кадастровый номер:		<b>52:35:0000000:817</b>	

Сведения о характерных точках границы земельного участка				
Система координат:				
Зона №				
Номер точки	Координаты		Описание закрепления на местности	Средняя квадратическая погрешность определения координат характерных точек границ земельного участка, м
	X	Y		
1	2	3	4	5
2581	471204.85	2153726.2	данные отсутствуют	данные отсутствуют
2582	471200.72	2153724.78	данные отсутствуют	данные отсутствуют
2583	471197.06	2153726.67	данные отсутствуют	данные отсутствуют
2584	471194.77	2153730.93	данные отсутствуют	данные отсутствуют
2585	471190.64	2153732.34	данные отсутствуют	данные отсутствуют
2586	471184.23	2153733.29	данные отсутствуют	данные отсутствуют
2587	471172.31	2153731.87	данные отсутствуют	данные отсутствуют
2588	471157.19	2153724.78	данные отсутствуют	данные отсутствуют
2589	471153.52	2153714.39	данные отсутствуют	данные отсутствуют
2590	471162.69	2153700.68	данные отсутствуют	данные отсутствуют
2591	471169.56	2153699.26	данные отсутствуют	данные отсутствуют
2592	471177.35	2153699.74	данные отсутствуют	данные отсутствуют
2593	471186.52	2153697.85	данные отсутствуют	данные отсутствуют
2594	471191.56	2153694.06	данные отсутствуют	данные отсутствуют
2595	471195.68	2153685.56	данные отсутствуют	данные отсутствуют

Государственный регистратор		ФГИС ЕГРН
полное наименование должности	подпись	инициалы, фамилия

М.П.

Выписка из Единого государственного реестра недвижимости об объекте недвижимости  
**Описание местоположения земельного участка**

<b>Земельный участок</b>			
(вид объекта недвижимости)			
Лист № ___ Раздела <b>3.2</b>	Всего листов раздела <b>3.2</b> : ___	Всего разделов: ___	Всего листов выписки: ___
<b>25.03.2020 № 99/2020/322139558</b>			
Кадастровый номер:		<b>52:35:0000000:817</b>	

Сведения о характерных точках границы земельного участка				
Система координат:				
Зона №				
Номер точки	Координаты		Описание закрепления на местности	Средняя квадратическая погрешность определения координат характерных точек границ земельного участка, м
	X	Y		
1	2	3	4	5
2596	471197.52	2153677.52	данные отсутствуют	данные отсутствуют
2597	471194.31	2153672.32	данные отсутствуют	данные отсутствуют
2598	471201.64	2153669.49	данные отсутствуют	данные отсутствуют
2599	471208.52	2153663.82	данные отсутствуют	данные отсутствуют
2600	471210.35	2153657.67	данные отсутствуют	данные отсутствуют
2601	471214.47	2153654.37	данные отсутствуют	данные отсутствуют
2602	471220.43	2153651.53	данные отсутствуют	данные отсутствуют
2603	471230.05	2153650.59	данные отсутствуют	данные отсутствуют
2604	471236.01	2153648.7	данные отсутствуют	данные отсутствуют
2605	471245.64	2153644.44	данные отсутствуют	данные отсутствуют
2606	471253.94	2153638.01	данные отсутствуют	данные отсутствуют
2607	471255.12	2153639.96	данные отсутствуют	данные отсутствуют
2608	471254.58	2153646.14	данные отсутствуют	данные отсутствуют
2609	471252.4	2153652.32	данные отсутствуют	данные отсутствуют
2610	471246.41	2153659.06	данные отсутствуют	данные отсутствуют

Государственный регистратор		ФГИС ЕГРН
полное наименование должности	подпись	инициалы, фамилия

М.П.

Выписка из Единого государственного реестра недвижимости об объекте недвижимости  
**Описание местоположения земельного участка**

<b>Земельный участок</b>			
(вид объекта недвижимости)			
Лист № ___	Раздела <b>3.2</b>	Всего листов раздела <b>3.2</b> : ___	Всего разделов: ___
<b>25.03.2020 № 99/2020/322139558</b>			
Кадастровый номер:		<b>52:35:0000000:817</b>	

Сведения о характерных точках границы земельного участка				
Система координат:				
Зона №				
Номер точки	Координаты		Описание закрепления на местности	Средняя квадратическая погрешность определения координат характерных точек границ земельного участка, м
	X	Y		
1	2	3	4	5
2611	471249.13	2153666.36	данные отсутствуют	данные отсутствуют
2612	471247.04	2153675.08	данные отсутствуют	данные отсутствуют
2613	471229.14	2153691.7	данные отсутствуют	данные отсутствуют
2614	471225.47	2153699.74	данные отсутствуют	данные отсутствуют
2615	471219.51	2153703.52	данные отсутствуют	данные отсутствуют
2616	471217.68	2153710.61	данные отсутствуют	данные отсутствуют
2617	471220.72	2153720	данные отсутствуют	данные отсутствуют
2618	471222.72	2153721.47	данные отсутствуют	данные отсутствуют
2619	471226.39	2153722.89	данные отсутствуют	данные отсутствуют
2620	471228.68	2153727.62	данные отсутствуют	данные отсутствуют
2621	471230.05	2153735.18	данные отсутствуют	данные отсутствуют
2622	471225.01	2153742.74	данные отсутствуют	данные отсутствуют
2623	471801.55	2153791.88	данные отсутствуют	данные отсутствуют
2624	471806.11	2153793.97	данные отсутствуют	данные отсутствуют
2625	471803.07	2153801.81	данные отсутствуют	данные отсутствуют

Государственный регистратор		ФГИС ЕГРН
полное наименование должности	подпись	инициалы, фамилия

М.П.

Выписка из Единого государственного реестра недвижимости об объекте недвижимости  
**Описание местоположения земельного участка**

<b>Земельный участок</b>			
(вид объекта недвижимости)			
Лист № ___	Раздела <b>3.2</b>	Всего листов раздела <b>3.2</b> : ___	Всего разделов: ___
<b>25.03.2020 № 99/2020/322139558</b>			
Кадастровый номер:		<b>52:35:0000000:817</b>	

Сведения о характерных точках границы земельного участка				
Система координат:				
Зона №				
Номер точки	Координаты		Описание закрепления на местности	Средняя квадратическая погрешность определения координат характерных точек границ земельного участка, м
	X	Y		
1	2	3	4	5
2626	471802.05	2153812.78	данные отсутствуют	данные отсутствуют
2627	471797.49	2153821.66	данные отсутствуют	данные отсутствуют
2628	471789.39	2153832.11	данные отсутствуют	данные отсутствуют
2629	471785.33	2153844.13	данные отсутствуют	данные отсутствуют
2630	471776.72	2153858.76	данные отсутствуют	данные отсутствуют
2631	471772.16	2153862.41	данные отсутствуют	данные отсутствуют
2632	471766.59	2153857.19	данные отсутствуют	данные отсутствуют
2633	471767.6	2153848.83	данные отсутствуют	данные отсутствуют
2634	471775.2	2153838.9	данные отсутствуют	данные отсутствуют
2635	471781.79	2153832.63	данные отсутствуют	данные отсутствуют
2636	471790.4	2153815.39	данные отсутствуют	данные отсутствуют
2637	471785.84	2153812.78	данные отсутствуют	данные отсутствуют
2638	471778.75	2153816.96	данные отсутствуют	данные отсутствуют
2639	471771.66	2153830.02	данные отсутствуют	данные отсутствуют
2640	471764.56	2153840.47	данные отсутствуют	данные отсутствуют

Государственный регистратор		ФГИС ЕГРН
полное наименование должности	подпись	инициалы, фамилия

М.П.



Выписка из Единого государственного реестра недвижимости об объекте недвижимости  
**Описание местоположения земельного участка**

<b>Земельный участок</b>			
(вид объекта недвижимости)			
Лист № ___ Раздела <b>3.2</b>	Всего листов раздела <b>3.2</b> : ___	Всего разделов: ___	Всего листов выписки: ___
<b>25.03.2020 № 99/2020/322139558</b>			
Кадастровый номер:		<b>52:35:0000000:817</b>	

Сведения о характерных точках границы земельного участка				
Система координат:				
Зона №				
Номер точки	Координаты		Описание закрепления на местности	Средняя квадратическая погрешность определения координат характерных точек границ земельного участка, м
	X	Y		
1	2	3	4	5
2641	471758.99	2153842.04	данные отсутствуют	данные отсутствуют
2642	471758.16	2153827.1	данные отсутствуют	данные отсутствуют
2643	471782.66	2153799.62	данные отсутствуют	данные отсутствуют
2644	471793.95	2153793.97	данные отсутствуют	данные отсутствуют
2645	471405.19	2153673.34	данные отсутствуют	данные отсутствуют
2646	471404.14	2153679.67	данные отсутствуют	данные отсутствуют
2647	471403.73	2153682.9	данные отсутствуют	данные отсутствуют
2648	471398.63	2153688.91	данные отсутствуют	данные отсутствуют
2649	471394.74	2153691.17	данные отсутствуют	данные отсутствуют
2650	471391.34	2153691.17	данные отсутствуют	данные отсутствуют
2651	471388.18	2153688.41	данные отсутствуют	данные отсутствуют
2652	471383.56	2153680.9	данные отсутствуют	данные отсутствуют
2653	471374.82	2153669.87	данные отсутствуют	данные отсутствуют
2654	471373.36	2153665.86	данные отсутствуют	данные отсутствуют
2655	471373.36	2153658.6	данные отсутствуют	данные отсутствуют

Государственный регистратор		ФГИС ЕГРН
полное наименование должности	подпись	инициалы, фамилия

М.П.

Выписка из Единого государственного реестра недвижимости об объекте недвижимости  
**Описание местоположения земельного участка**

<b>Земельный участок</b>			
(вид объекта недвижимости)			
Лист № ___	Раздела <b>3.2</b>	Всего листов раздела <b>3.2</b> : ___	Всего разделов: ___
<b>25.03.2020 № 99/2020/322139558</b>			
Кадастровый номер:		<b>52:35:0000000:817</b>	

Сведения о характерных точках границы земельного участка				
Система координат:				
Зона №				
Номер точки	Координаты		Описание закрепления на местности	Средняя квадратическая погрешность определения координат характерных точек границ земельного участка, м
	X	Y		
1	2	3	4	5
2656	471374.82	2153657.85	данные отсутствуют	данные отсутствуют
2657	471378.7	2153661.35	данные отсутствуют	данные отсутствуют
2658	471379.19	2153663.11	данные отсутствуют	данные отсутствуют
2659	471377	2153665.86	данные отсутствуют	данные отсутствуют
2660	471378.22	2153668.37	данные отсутствуют	данные отсутствуют
2661	471381.38	2153668.87	данные отсутствуют	данные отсутствуют
2662	471386.72	2153666.87	данные отсутствуют	данные отсутствуют
2663	471388.91	2153668.12	данные отсутствуют	данные отсутствуют
2664	471389.64	2153667.62	данные отсутствуют	данные отсутствуют
2665	471390.85	2153665.86	данные отсутствуют	данные отсутствуют
2666	471390.36	2153663.11	данные отсутствуют	данные отсутствуют
2667	471392.07	2153657.85	данные отсутствуют	данные отсутствуют
2668	471390.36	2153650.83	данные отсутствуют	данные отсутствуют
2669	471388.18	2153648.58	данные отсутствуют	данные отсутствуют
2670	471385.26	2153646.32	данные отсутствуют	данные отсутствуют

Государственный регистратор		ФГИС ЕГРН
полное наименование должности	подпись	инициалы, фамилия

М.П.

Выписка из Единого государственного реестра недвижимости об объекте недвижимости  
**Описание местоположения земельного участка**

<b>Земельный участок</b>			
(вид объекта недвижимости)			
Лист № ___	Раздела <b>3.2</b>	Всего листов раздела <b>3.2</b> : ___	Всего разделов: ___
<b>25.03.2020 № 99/2020/322139558</b>			
Кадастровый номер:		<b>52:35:0000000:817</b>	

Сведения о характерных точках границы земельного участка				
Система координат:				
Зона №				
Номер точки	Координаты		Описание закрепления на местности	Средняя квадратическая погрешность определения координат характерных точек границ земельного участка, м
	X	Y		
1	2	3	4	5
2671	471378.22	2153644.57	данные отсутствуют	данные отсутствуют
2672	471375.06	2153642.82	данные отсутствуют	данные отсутствуют
2673	471372.87	2153639.56	данные отсутствуют	данные отсутствуют
2674	471369.47	2153631.04	данные отсутствуют	данные отсутствуют
2675	471370.44	2153628.28	данные отсутствуют	данные отсутствуют
2676	471371.9	2153626.78	данные отсутствуют	данные отсутствуют
2677	471373.86	2153626.54	данные отсутствуют	данные отсутствуют
2678	471372.9	2153605.4	данные отсутствуют	данные отсутствуют
2679	471371.6	2153603.39	данные отсутствуют	данные отсутствуют
2680	471351.32	2153595.67	данные отсутствуют	данные отсутствуют
2681	471337.34	2153589.1	данные отсутствуют	данные отсутствуют
2682	471333.25	2153583.57	данные отсутствуют	данные отсутствуют
2683	471334.21	2153574.46	данные отсутствуют	данные отсутствуют
2684	471333.32	2153571.94	данные отсутствуют	данные отсутствуют
2685	471329.05	2153567.54	данные отсутствуют	данные отсутствуют

Государственный регистратор		ФГИС ЕГРН
полное наименование должности	подпись	инициалы, фамилия

М.П.

Выписка из Единого государственного реестра недвижимости об объекте недвижимости  
**Описание местоположения земельного участка**

<b>Земельный участок</b>			
(вид объекта недвижимости)			
Лист № ___ Раздела <b>3.2</b>	Всего листов раздела <b>3.2</b> : ___	Всего разделов: ___	Всего листов выписки: ___
<b>25.03.2020 № 99/2020/322139558</b>			
Кадастровый номер:		<b>52:35:0000000:817</b>	

Сведения о характерных точках границы земельного участка				
Система координат:				
Зона №				
Номер точки	Координаты		Описание закрепления на местности	Средняя квадратическая погрешность определения координат характерных точек границ земельного участка, м
	X	Y		
1	2	3	4	5
2686	471321.77	2153562.54	данные отсутствуют	данные отсутствуют
2687	471314.51	2153556.05	данные отсутствуют	данные отсутствуют
2688	471306.24	2153551.78	данные отсутствуют	данные отсутствуют
2689	471291.86	2153537.96	данные отсутствуют	данные отсутствуют
2690	471284.9	2153532.52	данные отсутствуют	данные отсутствуют
2691	471278.02	2153529.82	данные отсутствуют	данные отсутствуют
2692	471271.68	2153529.82	данные отсутствуют	данные отсутствуют
2693	471265.8	2153527.04	данные отсутствуют	данные отсутствуют
2694	471257.88	2153525.31	данные отсутствуют	данные отсутствуют
2695	471243.69	2153525.32	данные отсутствуют	данные отсутствуют
2696	471239.5	2153522.35	данные отсутствуют	данные отсутствуют
2697	471238.04	2153515.81	данные отсутствуют	данные отсутствуют
2698	471235.43	2153513.61	данные отсутствуют	данные отсутствуют
2699	471233.16	2153509.71	данные отсутствуют	данные отсутствуют
2700	471230.3	2153500.05	данные отсутствуют	данные отсутствуют

Государственный регистратор		ФГИС ЕГРН
полное наименование должности	подпись	инициалы, фамилия

М.П.

Выписка из Единого государственного реестра недвижимости об объекте недвижимости  
**Описание местоположения земельного участка**

<b>Земельный участок</b>			
(вид объекта недвижимости)			
Лист № ___	Раздела <b>3.2</b>	Всего листов раздела <b>3.2</b> : ___	Всего разделов: ___
<b>25.03.2020 № 99/2020/322139558</b>			
Кадастровый номер:		<b>52:35:0000000:817</b>	

Сведения о характерных точках границы земельного участка				
Система координат:				
Зона №				
Номер точки	Координаты		Описание закрепления на местности	Средняя квадратическая погрешность определения координат характерных точек границ земельного участка, м
	X	Y		
1	2	3	4	5
2701	471224.26	2153495.07	данные отсутствуют	данные отсутствуют
2702	471221.05	2153489.74	данные отсутствуют	данные отсутствуют
2703	471221.48	2153489.48	данные отсутствуют	данные отсутствуют
2704	471221.91	2153489.22	данные отсутствуют	данные отсутствуют
2705	471225.02	2153494.41	данные отсутствуют	данные отсутствуют
2706	471231.14	2153499.45	данные отсутствуют	данные отсутствуют
2707	471234.1	2153509.33	данные отсутствуют	данные отсутствуют
2708	471236.21	2153512.95	данные отсутствуют	данные отсутствуют
2709	471238.94	2153515.27	данные отсутствуют	данные отсутствуют
2710	471240.4	2153521.75	данные отсутствуют	данные отсутствуют
2711	471243.99	2153524.3	данные отсутствуют	данные отсутствуют
2712	471258	2153524.31	данные отсутствуют	данные отсутствуют
2713	471266.12	2153526.08	данные отсутствуют	данные отсутствуют
2714	471271.9	2153528.82	данные отсутствуют	данные отсутствуют
2715	471278.05	2153528.82	данные отсутствуют	данные отсутствуют

Государственный регистратор		ФГИС ЕГРН
полное наименование должности	подпись	инициалы, фамилия

М.П.

Выписка из Единого государственного реестра недвижимости об объекте недвижимости  
**Описание местоположения земельного участка**

<b>Земельный участок</b>			
(вид объекта недвижимости)			
Лист № ___ Раздела <b>3.2</b>	Всего листов раздела <b>3.2</b> : ___	Всего разделов: ___	Всего листов выписки: ___
<b>25.03.2020 № 99/2020/322139558</b>			
Кадастровый номер:		<b>52:35:0000000:817</b>	

Сведения о характерных точках границы земельного участка				
Система координат:				
Зона №				
Номер точки	Координаты		Описание закрепления на местности	Средняя квадратическая погрешность определения координат характерных точек границ земельного участка, м
	X	Y		
1	2	3	4	5
2716	471271.85	2153521.57	данные отсутствуют	данные отсутствуют
2717	471267.39	2153513.41	данные отсутствуют	данные отсутствуют
2718	471267.39	2153509.11	данные отсутствуют	данные отсутствуют
2719	471265.53	2153504.32	данные отсутствуют	данные отсутствуют
2720	471241.31	2153483.33	данные отсутствуют	данные отсутствуют
2721	471235.65	2153477.5	данные отсутствуют	данные отсутствуют
2722	471233	2153472.51	данные отсутствуют	данные отсутствуют
2723	471216.25	2153460.75	данные отсутствуют	данные отсутствуют
2724	471215.05	2153458.55	данные отсутствуют	данные отсутствуют
2725	471211.46	2153456.94	данные отсутствуют	данные отсутствуют
2726	471204.8	2153453.51	данные отсутствуют	данные отсутствуют
2727	471203.08	2153448.93	данные отсутствуют	данные отсутствуют
2728	471195.36	2153442.21	данные отсутствуют	данные отсутствуют
2729	471182.32	2153425.53	данные отсутствуют	данные отсутствуют
2730	471174.84	2153424.09	данные отсутствуют	данные отсутствуют

Государственный регистратор		ФГИС ЕГРН
полное наименование должности	подпись	инициалы, фамилия

М.П.

## Описание местоположения земельного участка

<b>Земельный участок</b>			
(вид объекта недвижимости)			
Лист № ___	Раздела <b>3.2</b>	Всего листов раздела <b>3.2</b> : ___	Всего разделов: ___
<b>25.03.2020 № 99/2020/322139558</b>			
Кадастровый номер:		<b>52:35:0000000:817</b>	

Сведения о характерных точках границы земельного участка				
Система координат:				
Зона №				
Номер точки	Координаты		Описание закрепления на местности	Средняя квадратическая погрешность определения координат характерных точек границ земельного участка, м
	X	Y		
1	2	3	4	5
2731	471168.3	2153425.59	данные отсутствуют	данные отсутствуют
2732	471153.06	2153424.33	данные отсутствуют	данные отсутствуют
2733	471151.73	2153423.5	данные отсутствуют	данные отсутствуют
2734	471152.25	2153422.66	данные отсутствуют	данные отсутствуют
2735	471153.34	2153423.33	данные отсутствуют	данные отсутствуют
2736	471168.24	2153424.57	данные отсутствуют	данные отсутствуют
2737	471174.82	2153423.07	данные отсутствуют	данные отсутствуют
2738	471182.9	2153424.63	данные отсутствуют	данные отсутствуют
2739	471196.1	2153441.53	данные отсутствуют	данные отсутствуют
2740	471203.92	2153448.35	данные отсутствуют	данные отсутствуют
2741	471205.6	2153452.79	данные отсутствуют	данные отсутствуют
2742	471211.58	2153455.88	данные отсутствуют	данные отсутствуют
2743	471215.77	2153457.77	данные отсутствуют	данные отсутствуют
2744	471217.01	2153460.07	данные отсутствуют	данные отсутствуют
2745	471233.78	2153471.85	данные отсутствуют	данные отсутствуют

Государственный регистратор		ФГИС ЕГРН
полное наименование должности	подпись	инициалы, фамилия

М.П.

## Описание местоположения земельного участка

<b>Земельный участок</b>			
(вид объекта недвижимости)			
Лист № ___ Раздела <b>3.2</b>	Всего листов раздела <b>3.2</b> : ___	Всего разделов: ___	Всего листов выписки: ___
<b>25.03.2020 № 99/2020/322139558</b>			
Кадастровый номер:		<b>52:35:0000000:817</b>	

Сведения о характерных точках границы земельного участка				
Система координат:				
Зона №				
Номер точки	Координаты		Описание закрепления на местности	Средняя квадратическая погрешность определения координат характерных точек границ земельного участка, м
	X	Y		
1	2	3	4	5
2746	471236.47	2153476.9	данные отсутствуют	данные отсутствуют
2747	471241.99	2153482.59	данные отсутствуют	данные отсутствуют
2748	471266.37	2153503.7	данные отсутствуют	данные отсутствуют
2749	471268.39	2153508.93	данные отсутствуют	данные отсутствуют
2750	471268.39	2153513.15	данные отсутствуют	данные отсутствуют
2751	471272.69	2153521.03	данные отсутствуют	данные отсутствуют
2752	471280.37	2153529.67	данные отсутствуют	данные отсутствуют
2753	471285.4	2153531.64	данные отсутствуют	данные отсутствуют
2754	471292.54	2153537.22	данные отсутствуют	данные отсутствуют
2755	471306.82	2153550.96	данные отсутствуют	данные отсутствуют
2756	471315.09	2153555.21	данные отсутствуют	данные отсутствуют
2757	471322.39	2153561.76	данные отсутствуют	данные отсутствуют
2758	471329.69	2153566.78	данные отсутствуют	данные отсутствуют
2759	471334.18	2153571.4	данные отсутствуют	данные отсутствуют
2760	471335.25	2153574.38	данные отсутствуют	данные отсутствуют

Государственный регистратор		ФГИС ЕГРН
полное наименование должности	подпись	инициалы, фамилия

М.П.



## Описание местоположения земельного участка

<b>Земельный участок</b>			
(вид объекта недвижимости)			
Лист № ___	Раздела <b>3.2</b>	Всего листов раздела <b>3.2</b> : ___	Всего разделов: ___
<b>25.03.2020 № 99/2020/322139558</b>			
Кадастровый номер:		<b>52:35:0000000:817</b>	

Сведения о характерных точках границы земельного участка				
Система координат:				
Зона №				
Номер точки	Координаты		Описание закрепления на местности	Средняя квадратическая погрешность определения координат характерных точек границ земельного участка, м
	X	Y		
1	2	3	4	5
2761	471334.27	2153583.31	данные отсутствуют	данные отсутствуют
2762	471337.96	2153588.3	данные отсутствуют	данные отсутствуют
2763	471351.7	2153594.75	данные отсутствуют	данные отсутствуют
2764	471372.26	2153602.57	данные отсутствуют	данные отсутствуют
2765	471373.88	2153605.08	данные отсутствуют	данные отсутствуют
2766	471374.82	2153627.03	данные отсутствуют	данные отсутствуют
2767	471375.55	2153638.81	данные отсутствуют	данные отсутствуют
2768	471390.36	2153644.82	данные отсутствуют	данные отсутствуют
2769	471393.04	2153647.58	данные отсутствуют	данные отсутствуют
2770	471394.98	2153651.83	данные отсутствуют	данные отсутствуют
2771	471397.9	2153663.86	данные отсутствуют	данные отсутствуют
2772	471399.35	2153664.36	данные отсутствуют	данные отсутствуют
2773	471400.33	2153662.61	данные отсутствуют	данные отсутствуют
2774	471399.6	2153658.85	данные отсутствуют	данные отсутствуют
2775	471400.08	2153656.09	данные отсутствуют	данные отсутствуют

Государственный регистратор		ФГИС ЕГРН
полное наименование должности	подпись	инициалы, фамилия

М.П.

Выписка из Единого государственного реестра недвижимости об объекте недвижимости  
**Описание местоположения земельного участка**

<b>Земельный участок</b>			
(вид объекта недвижимости)			
Лист № ___ Раздела <b>3.2</b>	Всего листов раздела <b>3.2</b> : ___	Всего разделов: ___	Всего листов выписки: ___
<b>25.03.2020 № 99/2020/322139558</b>			
Кадастровый номер:		<b>52:35:0000000:817</b>	

Сведения о характерных точках границы земельного участка				
Система координат:				
Зона №				
Номер точки	Координаты		Описание закрепления на местности	Средняя квадратическая погрешность определения координат характерных точек границ земельного участка, м
	X	Y		
1	2	3	4	5
2776	471401.43	2153655.26	данные отсутствуют	данные отсутствуют
2777	471407.86	2153665.61	данные отсутствуют	данные отсутствуют
2778	471407.61	2153668.12	данные отсутствуют	данные отсутствуют
2779	471510.75	2154400.2	данные отсутствуют	данные отсутствуют
2780	471510.97	2154400.33	данные отсутствуют	данные отсутствуют
2781	471510.84	2154400.56	данные отсутствуют	данные отсутствуют
2782	471510.61	2154400.42	данные отсутствуют	данные отсутствуют
2783	470899.55	2154024.39	данные отсутствуют	данные отсутствуют
2784	470899.77	2154024.53	данные отсутствуют	данные отсутствуют
2785	470899.63	2154024.75	данные отсутствуют	данные отсутствуют
2786	470899.41	2154024.62	данные отсутствуют	данные отсутствуют
2787	471006.97	2154090.66	данные отсутствуют	данные отсутствуют
2788	471007.19	2154090.79	данные отсутствуют	данные отсутствуют
2789	471007.05	2154091.02	данные отсутствуют	данные отсутствуют
2790	471006.83	2154090.88	данные отсутствуют	данные отсутствуют

Государственный регистратор		ФГИС ЕГРН
полное наименование должности	подпись	инициалы, фамилия

М.П.

Выписка из Единого государственного реестра недвижимости об объекте недвижимости  
**Описание местоположения земельного участка**

<b>Земельный участок</b>			
(вид объекта недвижимости)			
Лист № ___	Раздела <b>3.2</b>	Всего листов раздела <b>3.2</b> : ___	Всего разделов: ___
<b>25.03.2020 № 99/2020/322139558</b>			
Кадастровый номер:		<b>52:35:0000000:817</b>	

Сведения о характерных точках границы земельного участка				
Система координат:				
Зона №				
Номер точки	Координаты		Описание закрепления на местности	Средняя квадратическая погрешность определения координат характерных точек границ земельного участка, м
	X	Y		
1	2	3	4	5
2791	471344.64	2154298.5	данные отсутствуют	данные отсутствуют
2792	471344.86	2154298.64	данные отсутствуют	данные отсутствуют
2793	471344.72	2154298.86	данные отсутствуют	данные отсутствуют
2794	471344.5	2154298.73	данные отсутствуют	данные отсутствуют
2795	471406.16	2154336.46	данные отсутствуют	данные отсутствуют
2796	471406.38	2154336.6	данные отсутствуют	данные отсутствуют
2797	471406.25	2154336.82	данные отсутствуют	данные отсутствуют
2798	471406.02	2154336.68	данные отсутствуют	данные отсутствуют
2799	470684.72	2153891.58	данные отсутствуют	данные отсутствуют
2800	470684.94	2153891.72	данные отсутствуют	данные отсутствуют
2801	470684.8	2153891.94	данные отсутствуют	данные отсутствуют
2802	470684.58	2153891.81	данные отсутствуют	данные отсутствуют
2803	471722.06	2154530.1	данные отсутствуют	данные отсутствуют
2804	471722.28	2154530.24	данные отсутствуют	данные отсутствуют
2805	471722.14	2154530.46	данные отсутствуют	данные отсутствуют

Государственный регистратор		ФГИС ЕГРН
полное наименование должности	подпись	инициалы, фамилия

М.П.

Выписка из Единого государственного реестра недвижимости об объекте недвижимости  
**Описание местоположения земельного участка**

<b>Земельный участок</b>			
(вид объекта недвижимости)			
Лист № ___	Раздела <b>3.2</b>	Всего листов раздела <b>3.2</b> : ___	Всего разделов: ___
<b>25.03.2020 № 99/2020/322139558</b>			
Кадастровый номер:		<b>52:35:0000000:817</b>	

Сведения о характерных точках границы земельного участка				
Система координат:				
Зона №				
Номер точки	Координаты		Описание закрепления на местности	Средняя квадратическая погрешность определения координат характерных точек границ земельного участка, м
	X	Y		
1	2	3	4	5
2806	471721.92	2154530.33	данные отсутствуют	данные отсутствуют
2807	471775.52	2154562.78	данные отсутствуют	данные отсутствуют
2808	471775.74	2154562.92	данные отсутствуют	данные отсутствуют
2809	471775.6	2154563.14	данные отсутствуют	данные отсутствуют
2810	471775.38	2154563.01	данные отсутствуют	данные отсутствуют
2811	471882.87	2154629.27	данные отсутствуют	данные отсутствуют
2812	471883.09	2154629.41	данные отсутствуют	данные отсутствуют
2813	471882.96	2154629.63	данные отсутствуют	данные отсутствуют
2814	471882.73	2154629.49	данные отсутствуют	данные отсутствуют
2815	471616.94	2154465.76	данные отсутствуют	данные отсутствуют
2816	471617.16	2154465.9	данные отсутствуют	данные отсутствуют
2817	471617.02	2154466.12	данные отсутствуют	данные отсутствуют
2818	471616.8	2154465.98	данные отсутствуют	данные отсутствуют
2819	470632.36	2153859.62	данные отсутствуют	данные отсутствуют
2820	470632.58	2153859.76	данные отсутствуют	данные отсутствуют

Государственный регистратор		ФГИС ЕГРН
полное наименование должности	подпись	инициалы, фамилия

М.П.

## Описание местоположения земельного участка

<b>Земельный участок</b>			
(вид объекта недвижимости)			
Лист № ___ Раздела <b>3.2</b>	Всего листов раздела <b>3.2</b> : ___	Всего разделов: ___	Всего листов выписки: ___
<b>25.03.2020 № 99/2020/322139558</b>			
Кадастровый номер:		<b>52:35:0000000:817</b>	

Сведения о характерных точках границы земельного участка				
Система координат:				
Зона №				
Номер точки	Координаты		Описание закрепления на местности	Средняя квадратическая погрешность определения координат характерных точек границ земельного участка, м
	X	Y		
1	2	3	4	5
2821	470632.44	2153859.98	данные отсутствуют	данные отсутствуют
2822	470632.22	2153859.84	данные отсутствуют	данные отсутствуют
2823	471180.84	2154198.12	данные отсутствуют	данные отсутствуют
2824	471181.06	2154198.26	данные отсутствуют	данные отсутствуют
2825	471180.92	2154198.48	данные отсутствуют	данные отсутствуют
2826	471180.7	2154198.34	данные отсутствуют	данные отсутствуют
2827	471828.91	2154596.25	данные отсутствуют	данные отсутствуют
2828	471829.13	2154596.39	данные отсутствуют	данные отсутствуют
2829	471828.99	2154596.61	данные отсутствуют	данные отсутствуют
2830	471828.77	2154596.47	данные отсутствуют	данные отсутствуют
2831	471235.51	2154232.7	данные отсутствуют	данные отсутствуют
2832	471235.73	2154232.84	данные отсутствуют	данные отсутствуют
2833	471235.59	2154233.06	данные отсутствуют	данные отсутствуют
2834	471235.37	2154232.92	данные отсутствуют	данные отсутствуют
2835	471289.79	2154264.66	данные отсутствуют	данные отсутствуют

Государственный регистратор		ФГИС ЕГРН
полное наименование должности	подпись	инициалы, фамилия

М.П.

Выписка из Единого государственного реестра недвижимости об объекте недвижимости  
**Описание местоположения земельного участка**

<b>Земельный участок</b>			
(вид объекта недвижимости)			
Лист № ___	Раздела <b>3.2</b>	Всего листов раздела <b>3.2</b> : ___	Всего разделов: ___
<b>25.03.2020 № 99/2020/322139558</b>			
Кадастровый номер:		<b>52:35:0000000:817</b>	

Сведения о характерных точках границы земельного участка				
Система координат:				
Зона №				
Номер точки	Координаты		Описание закрепления на местности	Средняя квадратическая погрешность определения координат характерных точек границ земельного участка, м
	X	Y		
1	2	3	4	5
2836	471290.02	2154264.79	данные отсутствуют	данные отсутствуют
2837	471289.89	2154265.01	данные отсутствуют	данные отсутствуют
2838	471289.66	2154264.88	данные отсутствуют	данные отсутствуют
2839	471562.75	2154432.2	данные отсутствуют	данные отсутствуют
2840	471562.97	2154432.33	данные отсутствуют	данные отсутствуют
2841	471562.84	2154432.56	данные отсутствуют	данные отсутствуют
2842	471562.62	2154432.42	данные отсутствуют	данные отсутствуют
2843	470953.06	2154057.33	данные отсутствуют	данные отсутствуют
2844	470953.28	2154057.47	данные отсутствуют	данные отсутствуют
2845	470953.15	2154057.69	данные отсутствуют	данные отсутствуют
2846	470952.93	2154057.56	данные отсутствуют	данные отсутствуют
2847	471060.12	2154123.21	данные отсутствуют	данные отсутствуют
2848	471060.34	2154123.34	данные отсутствуют	данные отсутствуют
2849	471060.21	2154123.57	данные отсутствуют	данные отсутствуют
2850	471059.99	2154123.43	данные отсутствуют	данные отсутствуют

Государственный регистратор		ФГИС ЕГРН
полное наименование должности	подпись	инициалы, фамилия

М.П.

## Описание местоположения земельного участка

<b>Земельный участок</b>			
(вид объекта недвижимости)			
Лист № ___	Раздела <b>3.2</b>	Всего листов раздела <b>3.2</b> : ___	Всего разделов: ___
<b>25.03.2020 № 99/2020/322139558</b>			
Кадастровый номер:		<b>52:35:0000000:817</b>	

Сведения о характерных точках границы земельного участка				
Система координат:				
Зона №				
Номер точки	Координаты		Описание закрепления на местности	Средняя квадратическая погрешность определения координат характерных точек границ земельного участка, м
	X	Y		
1	2	3	4	5
2851	471117.08	2154157.95	данные отсутствуют	данные отсутствуют
2852	471117.3	2154158.09	данные отсутствуют	данные отсутствуют
2853	471117.17	2154158.31	данные отсутствуют	данные отсутствуют
2854	471116.95	2154158.17	данные отсутствуют	данные отсутствуют
2855	471667.24	2154496.23	данные отсутствуют	данные отсутствуют
2856	471667.46	2154496.36	данные отсутствуют	данные отсутствуют
2857	471667.32	2154496.58	данные отсутствуют	данные отсутствуют
2858	471667.1	2154496.45	данные отсутствуют	данные отсутствуют
2859	470791.19	2153957.43	данные отсутствуют	данные отсутствуют
2860	470791.41	2153957.57	данные отсутствуют	данные отсутствуют
2861	470791.28	2153957.79	данные отсутствуют	данные отсутствуют
2862	470791.06	2153957.65	данные отсутствуют	данные отсутствуют
2863	471452.99	2154365.45	данные отсутствуют	данные отсутствуют
2864	471453.21	2154365.59	данные отсутствуют	данные отсутствуют
2865	471453.08	2154365.81	данные отсутствуют	данные отсутствуют

Государственный регистратор		ФГИС ЕГРН
полное наименование должности	подпись	инициалы, фамилия

М.П.

Выписка из Единого государственного реестра недвижимости об объекте недвижимости  
**Описание местоположения земельного участка**

<b>Земельный участок</b>			
(вид объекта недвижимости)			
Лист № ___ Раздела <b>3.2</b>	Всего листов раздела <b>3.2</b> : ___	Всего разделов: ___	Всего листов выписки: ___
<b>25.03.2020 № 99/2020/322139558</b>			
Кадастровый номер:		<b>52:35:0000000:817</b>	

Сведения о характерных точках границы земельного участка				
Система координат:				
Зона №				
Номер точки	Координаты		Описание закрепления на местности	Средняя квадратическая погрешность определения координат характерных точек границ земельного участка, м
	X	Y		
1	2	3	4	5
2866	471452.86	2154365.67	данные отсутствуют	данные отсутствуют
2867	470844.34	2153990.42	данные отсутствуют	данные отсутствуют
2868	470844.56	2153990.55	данные отсутствуют	данные отсутствуют
2869	470844.42	2153990.77	данные отсутствуют	данные отсутствуют
2870	470844.2	2153990.64	данные отсутствуют	данные отсутствуют
2871	470737.45	2153924.39	данные отсутствуют	данные отсутствуют
2872	470737.67	2153924.53	данные отсутствуют	данные отсутствуют
2873	470737.54	2153924.75	данные отсутствуют	данные отсутствуют
2874	470737.32	2153924.61	данные отсутствуют	данные отсутствуют

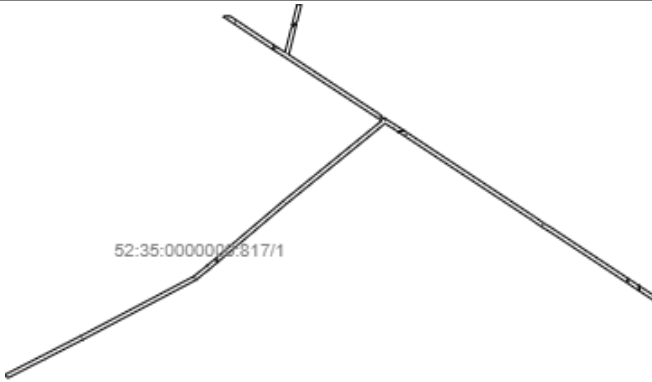
Государственный регистратор		ФГИС ЕГРН
полное наименование должности	подпись	инициалы, фамилия

М.П.



Выписка из Единого государственного реестра недвижимости об объекте недвижимости  
Сведения о частях земельного участка

<b>Земельный участок</b>			
<small>(вид объекта недвижимости)</small>			
Лист № ___ Раздела <b>4</b>	Всего листов раздела <b>4</b> : ___	Всего разделов: ___	Всего листов выписки: ___
<b>25.03.2020 № 99/2020/322139558</b>			
Кадастровый номер:		<b>52:35:0000000:817</b>	

План (чертеж, схема) части земельного участка	Учетный номер части: <b>52:35:0000000:817/1</b>
	
Масштаб 1: данные отсутствуют	Условные обозначения:

Государственный регистратор		ФГИС ЕГРН
полное наименование должности	подпись	инициалы, фамилия

М.П.

Выписка из Единого государственного реестра недвижимости об объекте недвижимости  
Сведения о частях земельного участка

<b>Земельный участок</b>			
(вид объекта недвижимости)			
Лист № ___ Раздела <b>4</b>	Всего листов раздела <b>4</b> : ___	Всего разделов: ___	Всего листов выписки: ___
<b>25.03.2020 № 99/2020/322139558</b>			
Кадастровый номер:		<b>52:35:0000000:817</b>	


План (чертеж, схема) части земельного участка	Учетный номер части: <b>52:35:0000000:817/2</b>
	
Масштаб 1: данные отсутствуют	Условные обозначения:

Государственный регистратор		ФГИС ЕГРН
полное наименование должности	подпись	инициалы, фамилия

М.П.

Выписка из Единого государственного реестра недвижимости об объекте недвижимости  
Сведения о частях земельного участка

<b>Земельный участок</b>			
<small>(вид объекта недвижимости)</small>			
Лист № ___ Раздела <b>4</b>	Всего листов раздела <b>4</b> : ___	Всего разделов: ___	Всего листов выписки: ___
<b>25.03.2020 № 99/2020/322139558</b>			
Кадастровый номер:		<b>52:35:0000000:817</b>	

План (чертеж, схема) части земельного участка		Учетный номер части: <b>52:35:0000000:817/3</b>	
			
Масштаб 1: данные отсутствуют	Условные обозначения:		

Государственный регистратор		ФГИС ЕГРН
полное наименование должности	подпись	инициалы, фамилия

М.П.

Выписка из Единого государственного реестра недвижимости об объекте недвижимости  
Сведения о частях земельного участка

<b>Земельный участок</b>			
<small>(вид объекта недвижимости)</small>			
Лист № ___ Раздела <b>4.1</b>	Всего листов раздела <b>4.1</b> : ___	Всего разделов: ___	Всего листов выписки: ___
<b>25.03.2020 № 99/2020/322139558</b>			
Кадастровый номер:		<b>52:35:0000000:817</b>	

Учетный номер части	Площадь (м <sup>2</sup> )	Содержание ограничения в использовании или ограничения права на объект недвижимости или обременения объекта недвижимости
1	2	3
1	105549	Ограничения прав на земельный участок, предусмотренные статьями 56, 56.1 Земельного кодекса Российской Федерации, 52.00.2.23, Об утверждении правил охраны электрических сетей напряжением свыше 1000 вольт № 255 от 26.03.1984
2	85125	Ограничения прав на земельный участок, предусмотренные статьями 56, 56.1 Земельного кодекса Российской Федерации, 52.35.2.78, Об утверждении правил охраны электрических сетей напряжением свыше 1000 вольт № 255 от 26.03.1984
3	32076	Ограничения прав на земельный участок, предусмотренные статьей 56 Земельного кодекса Российской Федерации, 52.35.2.97, Постановление Правительства Российской Федерации "О порядке установления охранных зон объектов электросетевого хозяйства и особых условий использования земельных участков, расположенных в границах таких зон" № 160 от 24.02.2009

Государственный регистратор		ФГИС ЕГРН
полное наименование должности	подпись	инициалы, фамилия

М.П.

Выписка из Единого государственного реестра недвижимости об объекте недвижимости  
Сведения о частях земельного участка

<b>Земельный участок</b>				
(вид объекта недвижимости)				
Лист № ___ Раздела <b>4.2</b>		Всего листов раздела <b>4.2</b> : ___		Всего разделов: ___
Всего листов выписки: ___				
<b>25.03.2020 № 99/2020/322139558</b>				
Кадастровый номер:			<b>52:35:0000000:817</b>	
Сведения о характерных точках границы части (частей) земельного участка				
Учетный номер части: 1				
Система координат: ГСК 52				
Зона №				
Номер точки	Координаты, м		Описание закрепления на местности	Средняя квадратическая погрешность определения координат характерных точек границы части земельного участка, м
	X	Y		
1	2	3	4	5
159	473767.46	2153158.76	данные отсутствуют	данные отсутствуют
160	473780.15	2153184.06	данные отсутствуют	данные отсутствуют
161	473784.39	2153204.1	данные отсутствуют	данные отсутствуют
162	473784.39	2153208.47	данные отсутствуют	данные отсутствуют
163	473786.95	2153218.14	данные отсутствуют	данные отсутствуют
164	473787.8	2153222.58	данные отсутствуют	данные отсутствуют
248	473035.82	2154332.1	данные отсутствуют	данные отсутствуют
379	473345.7	2153826.41	данные отсутствуют	данные отсутствуют
380	473343.89	2153829.16	данные отсутствуют	данные отсутствуют
381	473341.14	2153827.34	данные отсутствуют	данные отсутствуют
382	473342.95	2153824.61	данные отсутствуют	данные отсутствуют
383	473213.05	2154033.79	данные отсутствуют	данные отсутствуют
384	473211.3	2154036.57	данные отсутствуют	данные отсутствуют
385	473208.53	2154034.84	данные отсутствуют	данные отсутствуют
386	473210.26	2154032.05	данные отсутствуют	данные отсутствуют
387	473078.37	2154244.4	данные отсутствуют	данные отсутствуют
Государственный регистратор			ФГИС ЕГРН	
полное наименование должности			подпись	
			инициалы, фамилия	

М.П.

Выписка из Единого государственного реестра недвижимости об объекте недвижимости  
Сведения о частях земельного участка

<b>Земельный участок</b>			
<small>(вид объекта недвижимости)</small>			
Лист № __ Раздела <b>4.2</b>	Всего листов раздела <b>4.2</b> : __	Всего разделов: __	Всего листов выписки: __
<b>25.03.2020 № 99/2020/322139558</b>			
Кадастровый номер:		<b>52:35:0000000:817</b>	

Номер точки	Координаты, м		Описание закрепления на местности	Средняя квадратическая погрешность определения координат характерных точек границы части земельного участка, м
	X	Y		
1	2	3	4	5
388	473076.65	2154247.2	данные отсутствуют	данные отсутствуют
389	473073.85	2154245.43	данные отсутствуют	данные отсутствуют
390	473075.64	2154242.67	данные отсутствуют	данные отсутствуют
391	473693.69	2153297.51	данные отсутствуют	данные отсутствуют
392	473691.91	2153300.26	данные отсутствуют	данные отсутствуют
393	473689.16	2153298.48	данные отсутствуют	данные отсутствуют
394	473690.95	2153295.72	данные отсутствуют	данные отсутствуют
395	473603.4	2153434.53	данные отсутствуют	данные отсутствуют
396	473601.62	2153437.27	данные отсутствуют	данные отсутствуют
397	473598.87	2153435.48	данные отсутствуют	данные отсутствуют
398	473600.65	2153432.73	данные отсутствуют	данные отсутствуют
399	473481.72	2153619.46	данные отсутствуют	данные отсутствуют
400	473479.92	2153622.19	данные отсутствуют	данные отсутствуют
401	473477.19	2153620.4	данные отсутствуют	данные отсутствуют
402	473478.98	2153617.65	данные отсутствуют	данные отсутствуют
403	473318.91	2153912.29	данные отсутствуют	данные отсутствуют
404	473323.1	2153913.39	данные отсутствуют	данные отсутствуют
Государственный регистратор				ФГИС ЕГРН
полное наименование должности			подпись	инициалы, фамилия

М.П.

Выписка из Единого государственного реестра недвижимости об объекте недвижимости  
Сведения о частях земельного участка

<b>Земельный участок</b>			
(вид объекта недвижимости)			
Лист № __ Раздела <b>4.2</b>	Всего листов раздела <b>4.2</b> : __	Всего разделов: __	Всего листов выписки: __
<b>25.03.2020 № 99/2020/322139558</b>			
Кадастровый номер:		<b>52:35:0000000:817</b>	

Номер точки	Координаты, м		Описание закрепления на местности	Средняя квадратическая погрешность определения координат характерных точек границы части земельного участка, м
	Х	У		
1	2	3	4	5
405	473323.03	2153913.63	данные отсутствуют	данные отсутствуют
406	473318.85	2153912.54	данные отсутствуют	данные отсутствуют
407	473770.29	2153231.84	данные отсутствуют	данные отсутствуют
408	473770.5	2153231.98	данные отсутствуют	данные отсутствуют
409	473768.12	2153235.59	данные отсутствуют	данные отсутствуют
410	473767.91	2153235.45	данные отсутствуют	данные отсутствуют
411	473292.83	2153955.46	данные отсутствуют	данные отсутствуют
412	473293.05	2153955.59	данные отсутствуют	данные отсутствуют
413	473292.91	2153955.82	данные отсутствуют	данные отсутствуют
414	473292.69	2153955.68	данные отсутствуют	данные отсутствуют
415	473183.7	2154120.51	данные отсутствуют	данные отсутствуют
416	473183.92	2154120.65	данные отсутствуют	данные отсутствуют
417	473183.78	2154120.87	данные отсутствуют	данные отсутствуют
418	473183.56	2154120.73	данные отсутствуют	данные отсутствуют
419	473220.65	2154064.62	данные отсутствуют	данные отсутствуют
420	473220.87	2154064.76	данные отсутствуют	данные отсутствуют
421	473220.73	2154064.98	данные отсутствуют	данные отсутствуют
Государственный регистратор				ФГИС ЕГРН
полное наименование должности			подпись	инициалы, фамилия

М.П.

Выписка из Единого государственного реестра недвижимости об объекте недвижимости  
Сведения о частях земельного участка

<b>Земельный участок</b>			
(вид объекта недвижимости)			
Лист № __ Раздела <b>4.2</b>	Всего листов раздела <b>4.2</b> : __	Всего разделов: __	Всего листов выписки: __
<b>25.03.2020 № 99/2020/322139558</b>			
Кадастровый номер:		<b>52:35:0000000:817</b>	

Номер точки	Координаты, м		Описание закрепления на местности	Средняя квадратическая погрешность определения координат характерных точек границы части земельного участка, м
	X	Y		
1	2	3	4	5
422	473220.51	2154064.84	данные отсутствуют	данные отсутствуют
423	473674.77	2153376.53	данные отсутствуют	данные отсутствуют
424	473674.99	2153376.67	данные отсутствуют	данные отсутствуют
425	473674.85	2153376.89	данные отсутствуют	данные отсутствуют
426	473674.63	2153376.74	данные отсутствуют	данные отсутствуют
427	473706.73	2153328.12	данные отсутствуют	данные отсутствуют
428	473706.95	2153328.26	данные отсутствуют	данные отсутствуют
429	473706.8	2153328.48	данные отсутствуют	данные отсутствуют
430	473706.59	2153328.34	данные отсутствуют	данные отсутствуют
431	473642.82	2153424.93	данные отсутствуют	данные отсутствуют
432	473643.04	2153425.07	данные отсутствуют	данные отсутствуют
433	473642.89	2153425.29	данные отсутствуют	данные отсутствуют
434	473642.68	2153425.15	данные отсутствуют	данные отсутствуют
435	473578.91	2153521.74	данные отсутствуют	данные отсутствуют
436	473579.13	2153521.88	данные отсутствуют	данные отсутствуют
437	473578.99	2153522.1	данные отсутствуют	данные отсутствуют
438	473578.77	2153521.95	данные отсутствуют	данные отсутствуют
Государственный регистратор				ФГИС ЕГРН
полное наименование должности			подпись	инициалы, фамилия

М.П.



Выписка из Единого государственного реестра недвижимости об объекте недвижимости  
Сведения о частях земельного участка

<b>Земельный участок</b>			
(вид объекта недвижимости)			
Лист № __ Раздела <b>4.2</b>	Всего листов раздела <b>4.2</b> : __	Всего разделов: __	Всего листов выписки: __
<b>25.03.2020 № 99/2020/322139558</b>			
Кадастровый номер:		<b>52:35:0000000:817</b>	

Номер точки	Координаты, м		Описание закрепления на местности	Средняя квадратическая погрешность определения координат характерных точек границы части земельного участка, м
	X	Y		
1	2	3	4	5
439	473546.96	2153570.14	данные отсутствуют	данные отсутствуют
440	473547.18	2153570.28	данные отсутствуют	данные отсутствуют
441	473547.03	2153570.5	данные отсутствуют	данные отсутствуют
442	473546.82	2153570.36	данные отсутствуют	данные отсутствуют
443	473738.68	2153279.72	данные отсутствуют	данные отсутствуют
444	473738.9	2153279.86	данные отсутствуют	данные отсутствуют
445	473738.76	2153280.08	данные отсутствуют	данные отсутствуют
446	473738.54	2153279.93	данные отсутствуют	данные отсутствуют
447	473419.14	2153763.76	данные отсутствуют	данные отсутствуют
448	473419.36	2153763.9	данные отсутствуют	данные отсутствуют
449	473419.22	2153764.12	данные отсутствуют	данные отсутствуют
450	473419	2153763.97	данные отсутствуют	данные отсутствуют
451	473387.19	2153812.16	данные отсутствуют	данные отсутствуют
452	473387.41	2153812.3	данные отсутствуют	данные отсутствуют
453	473387.26	2153812.52	данные отсутствуют	данные отсутствуют
454	473387.05	2153812.38	данные отсутствуют	данные отсутствуют
455	473072.84	2154288.17	данные отсутствуют	данные отсутствуют
Государственный регистратор				ФГИС ЕГРН
полное наименование должности			подпись	инициалы, фамилия

М.П.

Выписка из Единого государственного реестра недвижимости об объекте недвижимости  
Сведения о частях земельного участка

<b>Земельный участок</b>			
(вид объекта недвижимости)			
Лист № __ Раздела <b>4.2</b>	Всего листов раздела <b>4.2</b> : __	Всего разделов: __	Всего листов выписки: __
<b>25.03.2020 № 99/2020/322139558</b>			
Кадастровый номер:		<b>52:35:0000000:817</b>	

Номер точки	Координаты, м		Описание закрепления на местности	Средняя квадратическая погрешность определения координат характерных точек границы части земельного участка, м
	X	Y		
1	2	3	4	5
456	473073.06	2154288.32	данные отсутствуют	данные отсутствуют
457	473072.92	2154288.53	данные отсутствуют	данные отсутствуют
458	473072.7	2154288.39	данные отсутствуют	данные отсутствуют
459	473109.8	2154232.29	данные отсутствуют	данные отсутствуют
460	473110.01	2154232.43	данные отсутствуют	данные отсутствуют
461	473109.87	2154232.65	данные отсутствуют	данные отсутствуют
462	473109.65	2154232.5	данные отсутствуют	данные отсутствуют
463	473610.87	2153473.33	данные отсутствуют	данные отсутствуют
464	473611.08	2153473.48	данные отсутствуют	данные отсутствуют
465	473610.94	2153473.69	данные отсутствуют	данные отсутствуют
466	473610.72	2153473.55	данные отсутствуют	данные отсутствуют
467	473355.24	2153860.57	данные отсутствуют	данные отсутствуют
468	473355.45	2153860.71	данные отсутствуют	данные отсутствуют
469	473355.31	2153860.93	данные отсутствуют	данные отсутствуют
470	473355.09	2153860.78	данные отсутствуют	данные отсутствуют
471	473146.75	2154176.4	данные отсутствуют	данные отсутствуют
472	473146.97	2154176.54	данные отсутствуют	данные отсутствуют

Государственный регистратор		ФГИС ЕГРН
полное наименование должности	подпись	инициалы, фамилия

М.П.

Выписка из Единого государственного реестра недвижимости об объекте недвижимости  
Сведения о частях земельного участка

<b>Земельный участок</b>			
<small>(вид объекта недвижимости)</small>			
Лист № __ Раздела <b>4.2</b>	Всего листов раздела <b>4.2</b> : __	Всего разделов: __	Всего листов выписки: __
<b>25.03.2020 № 99/2020/322139558</b>			
Кадастровый номер:		<b>52:35:0000000:817</b>	

Номер точки	Координаты, м		Описание закрепления на местности	Средняя квадратическая погрешность определения координат характерных точек границы части земельного участка, м
	X	Y		
1	2	3	4	5
473	473146.82	2154176.76	данные отсутствуют	данные отсутствуют
474	473146.61	2154176.61	данные отсутствуют	данные отсутствуют
475	473451.1	2153715.35	данные отсутствуют	данные отсутствуют
476	473451.31	2153715.5	данные отсутствуют	данные отсутствуют
477	473451.17	2153715.71	данные отсутствуют	данные отсутствуют
478	473450.95	2153715.57	данные отсутствуют	данные отсутствуют
479	473515.01	2153618.55	данные отсутствуют	данные отсутствуют
480	473515.22	2153618.69	данные отсутствуют	данные отсутствуют
481	473515.08	2153618.91	данные отсутствуют	данные отсутствуют
482	473514.86	2153618.76	данные отсутствуют	данные отсутствуют
483	473257.61	2154008.73	данные отсутствуют	данные отсутствуют
484	473257.82	2154008.88	данные отсутствуют	данные отсутствуют
485	473257.68	2154009.09	данные отсутствуют	данные отсутствуют
486	473257.46	2154008.95	данные отсутствуют	данные отсутствуют
487	473483.06	2153666.95	данные отсутствуют	данные отсутствуют
488	473483.27	2153667.1	данные отсутствуют	данные отсутствуют
489	473483.12	2153667.31	данные отсутствуют	данные отсутствуют
Государственный регистратор				ФГИС ЕГРН
полное наименование должности			подпись	инициалы, фамилия

М.П.

Выписка из Единого государственного реестра недвижимости об объекте недвижимости  
Сведения о частях земельного участка

<b>Земельный участок</b>			
(вид объекта недвижимости)			
Лист № __ Раздела <b>4.2</b>	Всего листов раздела <b>4.2</b> : __	Всего разделов: __	Всего листов выписки: __
<b>25.03.2020 № 99/2020/322139558</b>			
Кадастровый номер:		<b>52:35:0000000:817</b>	

Номер точки	Координаты, м		Описание закрепления на местности	Средняя квадратическая погрешность определения координат характерных точек границы части земельного участка, м
	X	Y		
1	2	3	4	5
490	473482.91	2153667.16	данные отсутствуют	данные отсутствуют
513	472957.37	2154468.68	данные отсутствуют	данные отсутствуют
514	472946.93	2154460.68	данные отсутствуют	данные отсутствуют
515	472935.28	2154446.87	данные отсутствуют	данные отсутствуют
516	472937.69	2154443.24	данные отсутствуют	данные отсутствуют
517	472935.5	2154441.75	данные отсутствуют	данные отсутствуют
518	472933.48	2154444.74	данные отсутствуют	данные отсутствуют
527	472945.92	2154401.21	данные отсутствуют	данные отсутствуют
528	472951.44	2154402.84	данные отсутствуют	данные отсутствуют
529	472962.02	2154402.61	данные отсутствуют	данные отсутствуют
530	472966.58	2154401.26	данные отсутствуют	данные отсутствуют
531	472973.13	2154400.59	данные отсутствуют	данные отсутствуют
532	472979.87	2154397.01	данные отсутствуют	данные отсутствуют
533	472993.18	2154394.13	данные отсутствуют	данные отсутствуют
534	473001.61	2154394.79	данные отсутствуют	данные отсутствуют
535	473009.03	2154393.9	данные отсутствуют	данные отсутствуют
536	473014.51	2154392.98	данные отсутствуют	данные отсутствуют
Государственный регистратор				ФГИС ЕГРН
полное наименование должности			подпись	инициалы, фамилия

М.П.

Выписка из Единого государственного реестра недвижимости об объекте недвижимости  
Сведения о частях земельного участка

<b>Земельный участок</b>			
<small>(вид объекта недвижимости)</small>			
Лист № __ Раздела <b>4.2</b>	Всего листов раздела <b>4.2</b> : __	Всего разделов: __	Всего листов выписки: __
<b>25.03.2020 № 99/2020/322139558</b>			
Кадастровый номер:		<b>52:35:0000000:817</b>	

Номер точки	Координаты, м		Описание закрепления на местности	Средняя квадратическая погрешность определения координат характерных точек границы части земельного участка, м
	X	Y		
1	2	3	4	5
568	472961.98	2154455.84	данные отсутствуют	данные отсутствуют
569	472962.2	2154455.98	данные отсутствуют	данные отсутствуют
570	472962.06	2154456.2	данные отсутствуют	данные отсутствуют
571	472961.84	2154456.06	данные отсутствуют	данные отсутствуют
572	472998.94	2154399.95	данные отсутствуют	данные отсутствуют
573	472999.15	2154400.09	данные отсутствуют	данные отсутствуют
574	472999.01	2154400.31	данные отсутствуют	данные отсутствуют
575	472998.79	2154400.17	данные отсутствуют	данные отсутствуют
933	473057.61	2152181.2	данные отсутствуют	данные отсутствуют
934	473057.72	2152181.43	данные отсутствуют	данные отсутствуют
935	473053.8	2152183.25	данные отсутствуют	данные отсутствуют
936	473053.69	2152183.02	данные отсутствуют	данные отсутствуют
937	472822.14	2151743.77	данные отсутствуют	данные отсутствуют
938	472822.26	2151744	данные отсутствуют	данные отсутствуют
939	472822.03	2151744.13	данные отсутствуют	данные отсутствуют
940	472821.91	2151743.9	данные отсутствуют	данные отсутствуют
941	472694.22	2151497.53	данные отсутствуют	данные отсутствуют
Государственный регистратор				ФГИС ЕГРН
полное наименование должности			подпись	инициалы, фамилия

М.П.

Выписка из Единого государственного реестра недвижимости об объекте недвижимости  
Сведения о частях земельного участка

<b>Земельный участок</b>			
<small>(вид объекта недвижимости)</small>			
Лист № __ Раздела <b>4.2</b>	Всего листов раздела <b>4.2</b> : __	Всего разделов: __	Всего листов выписки: __
<b>25.03.2020 № 99/2020/322139558</b>			
Кадастровый номер:		<b>52:35:0000000:817</b>	

Номер точки	Координаты, м		Описание закрепления на местности	Средняя квадратическая погрешность определения координат характерных точек границы части земельного участка, м
	X	Y		
1	2	3	4	5
942	472694.33	2151497.76	данные отсутствуют	данные отсутствуют
943	472694.1	2151497.88	данные отсутствуют	данные отсутствуют
944	472693.98	2151497.65	данные отсутствуют	данные отсутствуют
945	472662.32	2151435.22	данные отсутствуют	данные отсутствуют
946	472662.43	2151435.45	данные отсутствуют	данные отсутствуют
947	472662.2	2151435.57	данные отсутствуют	данные отсутствуют
948	472662.08	2151435.34	данные отсутствуют	данные отсутствуют
949	472566.62	2151248.29	данные отсутствуют	данные отсутствуют
950	472566.74	2151248.52	данные отсутствуют	данные отсутствуют
951	472566.5	2151248.64	данные отсутствуют	данные отсутствуют
952	472566.39	2151248.41	данные отсутствуют	данные отсутствуют
953	472630.42	2151372.91	данные отсутствуют	данные отсутствуют
954	472630.54	2151373.14	данные отсутствуют	данные отсутствуют
955	472630.3	2151373.26	данные отсутствуют	данные отсутствуют
956	472630.19	2151373.03	данные отсутствуют	данные отсутствуют
957	472598.52	2151310.6	данные отсутствуют	данные отсутствуют
958	472598.64	2151310.83	данные отсутствуют	данные отсутствуют
Государственный регистратор				ФГИС ЕГРН
полное наименование должности			подпись	инициалы, фамилия

М.П.

Выписка из Единого государственного реестра недвижимости об объекте недвижимости  
Сведения о частях земельного участка

<b>Земельный участок</b>			
(вид объекта недвижимости)			
Лист № __ Раздела <b>4.2</b>	Всего листов раздела <b>4.2</b> : __	Всего разделов: __	Всего листов выписки: __
<b>25.03.2020 № 99/2020/322139558</b>			
Кадастровый номер:		<b>52:35:0000000:817</b>	

Номер точки	Координаты, м		Описание закрепления на местности	Средняя квадратическая погрешность определения координат характерных точек границы части земельного участка, м
	X	Y		
1	2	3	4	5
959	472598.4	2151310.95	данные отсутствуют	данные отсутствуют
960	472598.29	2151310.72	данные отсутствуют	данные отсутствуют
961	472757.79	2151621.7	данные отсутствуют	данные отсутствуют
962	472757.9	2151621.93	данные отсутствуют	данные отсутствуют
963	472757.67	2151622.05	данные отсутствуют	данные отсутствуют
964	472757.55	2151621.82	данные отсутствуют	данные отсутствуют
965	473014.79	2152109.19	данные отсутствуют	данные отсутствуют
966	473014.91	2152109.42	данные отсутствуют	данные отсутствуют
967	473014.68	2152109.54	данные отсутствуют	данные отсутствуют
968	473014.56	2152109.31	данные отсутствуют	данные отсутствуют
969	472950.86	2151987.92	данные отсутствуют	данные отсутствуют
970	472950.98	2151988.15	данные отсутствуют	данные отсутствуют
971	472950.75	2151988.27	данные отсутствуют	данные отсутствуют
972	472950.63	2151988.04	данные отсутствуют	данные отсутствуют
973	472789.96	2151682.74	данные отсутствуют	данные отсутствуют
974	472790.08	2151682.97	данные отсутствуют	данные отсутствуют
975	472789.85	2151683.09	данные отсутствуют	данные отсутствуют

Государственный регистратор		ФГИС ЕГРН
полное наименование должности	подпись	инициалы, фамилия

М.П.

Выписка из Единого государственного реестра недвижимости об объекте недвижимости  
Сведения о частях земельного участка

<b>Земельный участок</b>			
<small>(вид объекта недвижимости)</small>			
Лист № ___ Раздела <b>4.2</b>	Всего листов раздела <b>4.2</b> : ___	Всего разделов: ___	Всего листов выписки: ___
<b>25.03.2020 № 99/2020/322139558</b>			
Кадастровый номер:		<b>52:35:0000000:817</b>	

Номер точки	Координаты, м		Описание закрепления на местности	Средняя квадратическая погрешность определения координат характерных точек границы части земельного участка, м
	X	Y		
1	2	3	4	5
976	472789.73	2151682.86	данные отсутствуют	данные отсутствуют
977	472886.5	2151865.85	данные отсутствуют	данные отсутствуют
978	472886.62	2151866.08	данные отсутствуют	данные отсутствуют
979	472886.39	2151866.2	данные отсутствуют	данные отсутствуют
980	472886.27	2151865.97	данные отсутствуют	данные отсутствуют
981	473108.58	2152251.06	данные отсутствуют	данные отсутствуют
982	473108.74	2152251.26	данные отсутствуют	данные отсутствуют
983	473108.54	2152251.43	данные отсутствуют	данные отсутствуют
984	473108.38	2152251.22	данные отсутствуют	данные отсутствуют
985	472726.11	2151559.84	данные отсутствуют	данные отсутствуют
986	472726.23	2151560.07	данные отсутствуют	данные отсутствуют
987	472726	2151560.19	данные отсутствуют	данные отсутствуют
988	472725.88	2151559.96	данные отсутствуют	данные отсутствуют
989	472983.04	2152048.96	данные отсутствуют	данные отсутствуют
990	472983.16	2152049.19	данные отсутствуют	данные отсутствуют
991	472982.93	2152049.31	данные отсутствуют	данные отсутствуют
992	472982.81	2152049.08	данные отсутствуют	данные отсутствуют

Государственный регистратор		ФГИС ЕГРН
полное наименование должности	подпись	инициалы, фамилия

М.П.



Выписка из Единого государственного реестра недвижимости об объекте недвижимости  
Сведения о частях земельного участка

<b>Земельный участок</b>			
(вид объекта недвижимости)			
Лист № __ Раздела <b>4.2</b>	Всего листов раздела <b>4.2</b> : __	Всего разделов: __	Всего листов выписки: __
<b>25.03.2020 № 99/2020/322139558</b>			
Кадастровый номер:		<b>52:35:0000000:817</b>	

Номер точки	Координаты, м		Описание закрепления на местности	Средняя квадратическая погрешность определения координат характерных точек границы части земельного участка, м
	X	Y		
1	2	3	4	5
993	472854.32	2151804.81	данные отсутствуют	данные отсутствуют
994	472854.44	2151805.04	данные отсутствуют	данные отсутствуют
995	472854.21	2151805.16	данные отсутствуют	данные отсутствуют
996	472854.09	2151804.93	данные отсутствуют	данные отсутствуют
997	472918.68	2151926.89	данные отсутствуют	данные отсутствуют
998	472918.8	2151927.11	данные отсутствуют	данные отсутствуют
999	472918.57	2151927.24	данные отсутствуют	данные отсутствуют
1000	472918.45	2151927.01	данные отсутствуют	данные отсутствуют
1003	473034.54	2154335.9	данные отсутствуют	данные отсутствуют
1050	473014.25	2154392.02	данные отсутствуют	данные отсутствуют
1051	473008.89	2154392.9	данные отсутствуют	данные отсутствуют
1052	473001.59	2154393.79	данные отсутствуют	данные отсутствуют
1053	472993.1	2154393.11	данные отсутствуют	данные отсутствуют
1054	472979.53	2154396.05	данные отсутствуют	данные отсутствуют
1055	472972.83	2154399.61	данные отсутствуют	данные отсутствуют
1056	472966.38	2154400.28	данные отсутствуют	данные отсутствуют
1057	472961.84	2154401.63	данные отсутствуют	данные отсутствуют
Государственный регистратор				ФГИС ЕГРН
полное наименование должности			подпись	инициалы, фамилия

М.П.

Выписка из Единого государственного реестра недвижимости об объекте недвижимости  
Сведения о частях земельного участка

<b>Земельный участок</b>			
(вид объекта недвижимости)			
Лист № __ Раздела <b>4.2</b>	Всего листов раздела <b>4.2</b> : __	Всего разделов: __	Всего листов выписки: __
<b>25.03.2020 № 99/2020/322139558</b>			
Кадастровый номер:		<b>52:35:0000000:817</b>	

Номер точки	Координаты, м		Описание закрепления на местности	Средняя квадратическая погрешность определения координат характерных точек границы части земельного участка, м
	X	Y		
1	2	3	4	5
1058	472951.62	2154401.84	данные отсутствуют	данные отсутствуют
1059	472946.34	2154400.29	данные отсутствуют	данные отсутствуют
1070	473035.89	2154344.06	данные отсутствуют	данные отсутствуют
1071	473036.11	2154344.21	данные отсутствуют	данные отсутствуют
1072	473035.96	2154344.42	данные отсутствуют	данные отсутствуют
1073	473035.75	2154344.28	данные отсутствуют	данные отсутствуют
1191	474399.85	2152199.37	данные отсутствуют	данные отсутствуют
1192	474399.85	2152207.14	данные отсутствуют	данные отсутствуют
1193	474397.75	2152219.79	данные отсутствуют	данные отсутствуют
1194	474392.25	2152239.41	данные отсутствуют	данные отсутствуют
1195	474386.75	2152250.29	данные отсутствуют	данные отсутствуют
1196	474378.33	2152262.43	данные отсутствуют	данные отсутствуют
1197	474374.61	2152264.57	данные отсутствуют	данные отсутствуют
1198	474357.96	2152275.13	данные отсутствуют	данные отсутствуют
1199	474354.04	2152279.62	данные отсутствуют	данные отсутствуют
1200	474349.29	2152289.84	данные отсутствуют	данные отсутствуют
1201	474348.42	2152302.36	данные отсутствуют	данные отсутствуют
Государственный регистратор				ФГИС ЕГРН
полное наименование должности			подпись	инициалы, фамилия

М.П.

Выписка из Единого государственного реестра недвижимости об объекте недвижимости  
Сведения о частях земельного участка

<b>Земельный участок</b>			
(вид объекта недвижимости)			
Лист № __ Раздела <b>4.2</b>	Всего листов раздела <b>4.2</b> : __	Всего разделов: __	Всего листов выписки: __
<b>25.03.2020 № 99/2020/322139558</b>			
Кадастровый номер:		<b>52:35:0000000:817</b>	

Номер точки	Координаты, м		Описание закрепления на местности	Средняя квадратическая погрешность определения координат характерных точек границы части земельного участка, м
	X	Y		
1	2	3	4	5
1202	474350.12	2152304.86	данные отсутствуют	данные отсутствуют
1203	474349.72	2152309.56	данные отсутствуют	данные отсутствуют
1204	474350.6	2152315.46	данные отсутствуют	данные отсутствуют
1205	474354.03	2152319	данные отсутствуют	данные отсутствуют
1207	474356.56	2152332.56	данные отсутствуют	данные отсутствуют
1208	474359.12	2152335.19	данные отсутствуют	данные отсутствуют
1209	474359.91	2152338.45	данные отсутствуют	данные отсутствуют
1210	474356.93	2152349.81	данные отсутствуют	данные отсутствуют
1242	474329.48	2152690.63	данные отсутствуют	данные отсутствуют
1316	474320.8	2152343.5	данные отсутствуют	данные отсутствуют
1317	474318.98	2152346.27	данные отсутствуют	данные отсутствуют
1318	474316.25	2152344.44	данные отсутствуют	данные отсутствуют
1319	474318.09	2152341.72	данные отсутствуют	данные отсутствуют
1320	474212.18	2152508.66	данные отсутствуют	данные отсутствуют
1321	474210.46	2152511.43	данные отсутствуют	данные отсутствуют
1322	474207.67	2152509.71	данные отсутствуют	данные отсутствуют
1323	474209.39	2152506.91	данные отсутствуют	данные отсутствуют
Государственный регистратор				ФГИС ЕГРН
полное наименование должности			подпись	инициалы, фамилия

М.П.

Выписка из Единого государственного реестра недвижимости об объекте недвижимости  
Сведения о частях земельного участка

<b>Земельный участок</b>			
<small>(вид объекта недвижимости)</small>			
Лист № __ Раздела <b>4.2</b>	Всего листов раздела <b>4.2</b> : __	Всего разделов: __	Всего листов выписки: __
<b>25.03.2020 № 99/2020/322139558</b>			
Кадастровый номер:		<b>52:35:0000000:817</b>	

Номер точки	Координаты, м		Описание закрепления на местности	Средняя квадратическая погрешность определения координат характерных точек границы части земельного участка, м
	X	Y		
1	2	3	4	5
1324	474330.82	2152381.04	данные отсутствуют	данные отсутствуют
1325	474331.02	2152381.18	данные отсутствуют	данные отсутствуют
1326	474328.63	2152384.79	данные отсутствуют	данные отсутствуют
1327	474328.42	2152384.65	данные отсутствуют	данные отсутствуют
1328	474265.62	2152479.38	данные отсутствуют	данные отсутствуют
1329	474265.84	2152479.52	данные отсутствуют	данные отсутствуют
1330	474265.69	2152479.74	данные отсутствуют	данные отсутствуют
1331	474265.47	2152479.6	данные отсутствуют	данные отсутствуют
1332	474298.22	2152430.2	данные отсутствуют	данные отсутствуют
1333	474298.44	2152430.35	данные отсутствуют	данные отсутствуют
1334	474298.29	2152430.56	данные отсутствуют	данные отсутствуют
1335	474298.07	2152430.42	данные отсутствуют	данные отсутствуют
1336	474354.87	2152687.63	данные отсутствуют	данные отсутствуют
1337	474355.12	2152687.7	данные отсутствуют	данные отсутствуют
1338	474355.06	2152687.95	данные отсутствуют	данные отсутствуют
1339	474354.81	2152687.89	данные отсутствуют	данные отсутствуют
1340	474233.02	2152528.56	данные отсутствуют	данные отсутствуют
Государственный регистратор				ФГИС ЕГРН
полное наименование должности			подпись	инициалы, фамилия

М.П.

Выписка из Единого государственного реестра недвижимости об объекте недвижимости  
Сведения о частях земельного участка

<b>Земельный участок</b>			
(вид объекта недвижимости)			
Лист № __ Раздела <b>4.2</b>	Всего листов раздела <b>4.2</b> : __	Всего разделов: __	Всего листов выписки: __
<b>25.03.2020 № 99/2020/322139558</b>			
Кадастровый номер:		<b>52:35:0000000:817</b>	

Номер точки	Координаты, м		Описание закрепления на местности	Средняя квадратическая погрешность определения координат характерных точек границы части земельного участка, м
	X	Y		
1	2	3	4	5
1341	474233.24	2152528.7	данные отсутствуют	данные отсутствуют
1342	474233.09	2152528.92	данные отсутствуют	данные отсутствуют
1343	474232.88	2152528.77	данные отсутствуют	данные отсутствуют
1344	474413.06	2152702.25	данные отсутствуют	данные отсутствуют
1345	474413.31	2152702.31	данные отсутствуют	данные отсутствуют
1346	474413.25	2152702.56	данные отсутствуют	данные отсутствуют
1347	474413	2152702.5	данные отсутствуют	данные отсутствуют
1751	473788.77	2153222.26	данные отсутствуют	данные отсутствуют
1752	473787.93	2153217.93	данные отсутствуют	данные отсутствуют
1753	473785.39	2153208.34	данные отсутствуют	данные отсутствуют
1754	473785.39	2153203.96	данные отсутствуют	данные отсутствуют
1755	473781.11	2153183.71	данные отсутствуют	данные отсутствуют
1756	473768.33	2153158.24	данные отсутствуют	данные отсутствуют
1921	473850.57	2153098.06	данные отсутствуют	данные отсутствуют
1933	474088.73	2152689.98	данные отсутствуют	данные отсутствуют
1934	474091.5	2152691.75	данные отсутствуют	данные отсутствуют
1935	474089.74	2152694.52	данные отсутствуют	данные отсутствуют
Государственный регистратор				ФГИС ЕГРН
полное наименование должности			подпись	инициалы, фамилия

М.П.

Выписка из Единого государственного реестра недвижимости об объекте недвижимости  
Сведения о частях земельного участка

<b>Земельный участок</b>			
(вид объекта недвижимости)			
Лист № __ Раздела <b>4.2</b>	Всего листов раздела <b>4.2</b> : __	Всего разделов: __	Всего листов выписки: __
<b>25.03.2020 № 99/2020/322139558</b>			
Кадастровый номер:		<b>52:35:0000000:817</b>	

Номер точки	Координаты, м		Описание закрепления на местности	Средняя квадратическая погрешность определения координат характерных точек границы части земельного участка, м
	X	Y		
1	2	3	4	5
1936	474086.97	2152692.75	данные отсутствуют	данные отсутствуют
1937	473829.94	2153083.87	данные отсутствуют	данные отсутствуют
1938	473832.7	2153085.64	данные отсутствуют	данные отсутствуют
1939	473830.93	2153088.4	данные отсутствуют	данные отсутствуют
1940	473828.17	2153086.64	данные отсутствуют	данные отсутствуют
1941	473952.42	2152898.06	данные отсутствуют	данные отсутствуют
1942	473955.17	2152899.85	данные отсутствуют	данные отсутствуют
1943	473953.39	2152902.6	данные отсутствуют	данные отсутствуют
1944	473950.64	2152900.82	данные отсутствуют	данные отсутствуют
1945	474171.71	2152641.56	данные отсутствуют	данные отсутствуют
1946	474175.89	2152642.7	данные отсутствуют	данные отсутствуют
1947	474175.82	2152642.94	данные отсутствуют	данные отсутствуют
1948	474171.65	2152641.8	данные отсутствуют	данные отсутствуют
1949	473836.69	2153128.33	данные отсутствуют	данные отсутствуют
1950	473838.8	2153130.23	данные отсутствуют	данные отсутствуют
1951	473838.63	2153130.42	данные отсутствуют	данные отсутствуют
1952	473836.52	2153128.52	данные отсутствуют	данные отсутствуют
Государственный регистратор				ФГИС ЕГРН
полное наименование должности			подпись	инициалы, фамилия

М.П.

Выписка из Единого государственного реестра недвижимости об объекте недвижимости  
Сведения о частях земельного участка

<b>Земельный участок</b>			
(вид объекта недвижимости)			
Лист № __ Раздела <b>4.2</b>	Всего листов раздела <b>4.2</b> : __	Всего разделов: __	Всего листов выписки: __
<b>25.03.2020 № 99/2020/322139558</b>			
Кадастровый номер:		<b>52:35:0000000:817</b>	

Номер точки	Координаты, м		Описание закрепления на местности	Средняя квадратическая погрешность определения координат характерных точек границы части земельного участка, м
	Х	У		
1	2	3	4	5
1953	473692.43	2152951.15	данные отсутствуют	данные отсутствуют
1954	473692.59	2152951.35	данные отсутствуют	данные отсутствуют
1955	473692.39	2152951.52	данные отсутствуют	данные отсутствуют
1956	473692.22	2152951.31	данные отсутствуют	данные отсутствуют
1957	473468.76	2152676.76	данные отсутствуют	данные отсутствуют
1958	473468.93	2152676.96	данные отсутствуют	данные отсутствуют
1959	473468.72	2152677.13	данные отсутствуют	данные отсутствуют
1960	473468.56	2152676.92	данные отсутствуют	данные отсутствуют
1961	473543.32	2152768.22	данные отсутствуют	данные отсутствуют
1962	473543.48	2152768.42	данные отсутствуют	данные отсутствуют
1963	473543.28	2152768.59	данные отсутствуют	данные отсутствуют
1964	473543.11	2152768.39	данные отсутствуют	данные отсутствуют
1965	473580.59	2152813.95	данные отсутствуют	данные отсутствуют
1966	473580.76	2152814.16	данные отсутствуют	данные отсутствуют
1967	473580.56	2152814.32	данные отсутствуют	данные отсутствуют
1968	473580.39	2152814.12	данные отсутствуют	данные отсутствуют
1969	473806.86	2153091.53	данные отсутствуют	данные отсутствуют
Государственный регистратор				ФГИС ЕГРН
полное наименование должности			подпись	инициалы, фамилия

М.П.

Выписка из Единого государственного реестра недвижимости об объекте недвижимости  
Сведения о частях земельного участка

<b>Земельный участок</b>			
<small>(вид объекта недвижимости)</small>			
Лист № __ Раздела <b>4.2</b>	Всего листов раздела <b>4.2</b> : __	Всего разделов: __	Всего листов выписки: __
<b>25.03.2020 № 99/2020/322139558</b>			
Кадастровый номер:		<b>52:35:0000000:817</b>	

Номер точки	Координаты, м		Описание закрепления на местности	Средняя квадратическая погрешность определения координат характерных точек границы части земельного участка, м
	X	Y		
1	2	3	4	5
1970	473807.02	2153091.73	данные отсутствуют	данные отсутствуют
1970	473807.02	2153091.73	данные отсутствуют	данные отсутствуют
1971	473806.82	2153091.9	данные отсутствуют	данные отсутствуют
1971	473806.82	2153091.9	данные отсутствуют	данные отсутствуют
1972	473806.65	2153091.7	данные отсутствуют	данные отсутствуют
1973	473729.7	2152996.88	данные отсутствуют	данные отсутствуют
1974	473729.87	2152997.08	данные отсутствуют	данные отсутствуют
1975	473729.67	2152997.25	данные отсутствуют	данные отсутствуют
1976	473729.5	2152997.05	данные отсутствуют	данные отсутствуют
1977	473389.62	2152581.77	данные отсутствуют	данные отсутствуют
1978	473389.79	2152581.97	данные отсутствуют	данные отсутствуют
1979	473389.59	2152582.14	данные отсутствуют	данные отсутствуют
1980	473389.42	2152581.94	данные отсутствуют	данные отсутствуют
1981	473309.32	2152487.28	данные отсутствуют	данные отсутствуют
1982	473309.49	2152487.48	данные отсутствуют	данные отсутствуют
1983	473309.29	2152487.65	данные отсутствуют	данные отсутствуют
1984	473309.12	2152487.45	данные отсутствуют	данные отсутствуют
Государственный регистратор				ФГИС ЕГРН
полное наименование должности			подпись	инициалы, фамилия

М.П.



Выписка из Единого государственного реестра недвижимости об объекте недвижимости  
Сведения о частях земельного участка

<b>Земельный участок</b>			
(вид объекта недвижимости)			
Лист № __ Раздела <b>4.2</b>	Всего листов раздела <b>4.2</b> : __	Всего разделов: __	Всего листов выписки: __
<b>25.03.2020 № 99/2020/322139558</b>			
Кадастровый номер:		<b>52:35:0000000:817</b>	

Номер точки	Координаты, м		Описание закрепления на местности	Средняя квадратическая погрешность определения координат характерных точек границы части земельного участка, м
	X	Y		
1	2	3	4	5
1985	473806.02	2153177.66	данные отсутствуют	данные отсутствуют
1986	473806.23	2153177.81	данные отсутствуют	данные отсутствуют
1987	473806.08	2153178.03	данные отсутствуют	данные отсутствуют
1988	473805.87	2153177.88	данные отсутствуют	данные отсутствуют
1989	474296.93	2152673.08	данные отсутствуют	данные отсутствуют
1990	474296.86	2152673.34	данные отсутствуют	данные отсутствуют
1991	474296.61	2152673.27	данные отсутствуют	данные отсутствуют
1992	474296.68	2152673.02	данные отсутствуют	данные отсутствуют
1993	474194.69	2152586.37	данные отсутствуют	данные отсутствуют
1994	474194.91	2152586.51	данные отсутствуют	данные отсутствуют
1995	474194.77	2152586.73	данные отсутствуют	данные отсутствуют
1996	474194.55	2152586.59	данные отсутствуют	данные отсутствуют
1997	474161.44	2152638.8	данные отсутствуют	данные отсутствуют
1998	474161.66	2152638.94	данные отсутствуют	данные отсутствуют
1999	474161.52	2152639.16	данные отсутствуют	данные отсутствуют
2000	474161.3	2152639.02	данные отсутствуют	данные отсутствуют
2001	474129.66	2152687.18	данные отсутствуют	данные отсутствуют

Государственный регистратор		ФГИС ЕГРН
полное наименование должности	подпись	инициалы, фамилия

М.П.

Выписка из Единого государственного реестра недвижимости об объекте недвижимости  
Сведения о частях земельного участка

<b>Земельный участок</b>			
(вид объекта недвижимости)			
Лист № __ Раздела <b>4.2</b>	Всего листов раздела <b>4.2</b> : __	Всего разделов: __	Всего листов выписки: __
<b>25.03.2020 № 99/2020/322139558</b>			
Кадастровый номер:		<b>52:35:0000000:817</b>	

Номер точки	Координаты, м		Описание закрепления на местности	Средняя квадратическая погрешность определения координат характерных точек границы части земельного участка, м
	X	Y		
1	2	3	4	5
2002	474129.88	2152687.32	данные отсутствуют	данные отсутствуют
2003	474129.74	2152687.54	данные отсутствуют	данные отсутствуют
2004	474129.52	2152687.4	данные отсутствуют	данные отсутствуют
2005	474071.47	2152775.78	данные отсутствуют	данные отсутствуют
2006	474071.69	2152775.93	данные отсутствуют	данные отсутствуют
2007	474071.55	2152776.14	данные отсутствуют	данные отсутствуют
2008	474071.33	2152776	данные отсутствуют	данные отсутствуют
2009	473984.19	2152908.68	данные отсутствуют	данные отсутствуют
2010	473984.41	2152908.83	данные отсутствуют	данные отсутствуют
2011	473984.27	2152909.04	данные отсутствуют	данные отсутствуют
2012	473984.05	2152908.9	данные отсутствуют	данные отсутствуют
2013	473867.81	2153085.88	данные отсутствуют	данные отсутствуют
2014	473868.03	2153086.03	данные отсутствуют	данные отсутствуют
2015	473867.89	2153086.24	данные отсутствуют	данные отсутствуют
2016	473867.67	2153086.1	данные отсутствуют	данные отсутствуют
2017	473926	2152997.28	данные отсутствуют	данные отсутствуют
2018	473926.22	2152997.43	данные отсутствуют	данные отсутствуют
Государственный регистратор				ФГИС ЕГРН
полное наименование должности			подпись	инициалы, фамилия

М.П.

Выписка из Единого государственного реестра недвижимости об объекте недвижимости  
Сведения о частях земельного участка

<b>Земельный участок</b>			
(вид объекта недвижимости)			
Лист № __ Раздела <b>4.2</b>	Всего листов раздела <b>4.2</b> : __	Всего разделов: __	Всего листов выписки: __
<b>25.03.2020 № 99/2020/322139558</b>			
Кадастровый номер:		<b>52:35:0000000:817</b>	

Номер точки	Координаты, м		Описание закрепления на местности	Средняя квадратическая погрешность определения координат характерных точек границы части земельного участка, м
	X	Y		
1	2	3	4	5
2019	473926.08	2152997.64	данные отсутствуют	данные отсутствуют
2020	473925.86	2152997.5	данные отсутствуют	данные отсутствуют
2021	473617.87	2152859.69	данные отсутствуют	данные отсутствуют
2022	473618.04	2152859.89	данные отсутствуют	данные отсутствуют
2023	473617.83	2152860.05	данные отсутствуют	данные отсутствуют
2024	473617.67	2152859.85	данные отсутствуют	данные отсутствуют
2025	473766.98	2153042.61	данные отсутствуют	данные отсутствуют
2026	473767.14	2153042.82	данные отсутствуют	данные отсутствуют
2027	473766.94	2153042.98	данные отсутствуют	данные отсутствуют
2028	473766.78	2153042.78	данные отсутствуют	данные отсутствуют
2029	473896.91	2153041.58	данные отсутствуют	данные отсутствуют
2030	473897.13	2153041.73	данные отсутствуют	данные отсутствуют
2031	473896.98	2153041.94	данные отсутствуют	данные отсутствуют
2032	473896.77	2153041.8	данные отсутствуют	данные отсутствуют
2033	474100.57	2152731.48	данные отсутствуют	данные отсутствуют
2034	474100.79	2152731.63	данные отсутствуют	данные отсутствуют
2035	474100.64	2152731.84	данные отсутствуют	данные отсутствуют
Государственный регистратор				ФГИС ЕГРН
полное наименование должности			подпись	инициалы, фамилия

М.П.

Выписка из Единого государственного реестра недвижимости об объекте недвижимости  
Сведения о частях земельного участка

<b>Земельный участок</b>			
(вид объекта недвижимости)			
Лист № __ Раздела <b>4.2</b>	Всего листов раздела <b>4.2</b> : __	Всего разделов: __	Всего листов выписки: __
<b>25.03.2020 № 99/2020/322139558</b>			
Кадастровый номер:		<b>52:35:0000000:817</b>	

Номер точки	Координаты, м		Описание закрепления на местности	Средняя квадратическая погрешность определения координат характерных точек границы части земельного участка, м
	X	Y		
1	2	3	4	5
2036	474100.43	2152731.7	данные отсутствуют	данные отсутствуют
2037	473955.1	2152952.98	данные отсутствуют	данные отсутствуют
2038	473955.31	2152953.13	данные отсутствуют	данные отсутствуют
2039	473955.17	2152953.34	данные отсутствуют	данные отсутствуют
2040	473954.95	2152953.2	данные отсутствуют	данные отсутствуют
2041	474042.38	2152820.08	данные отсутствуют	данные отсутствуют
2042	474042.6	2152820.23	данные отсутствуют	данные отсутствуют
2043	474042.45	2152820.44	данные отсутствуют	данные отсутствуют
2044	474042.24	2152820.3	данные отсутствуют	данные отсутствуют
2045	473506.04	2152722.49	данные отсутствуют	данные отсутствуют
2046	473506.2	2152722.69	данные отсутствуют	данные отсутствуют
2047	473506	2152722.86	данные отсутствуют	данные отсутствуют
2048	473505.84	2152722.66	данные отсутствуют	данные отсутствуют
2049	474013.29	2152864.38	данные отсутствуют	данные отсутствуют
2050	474013.5	2152864.53	данные отсутствуют	данные отсутствуют
2051	474013.36	2152864.74	данные отсутствуют	данные отсутствуют
2052	474013.14	2152864.6	данные отсутствуют	данные отсутствуют
Государственный регистратор				ФГИС ЕГРН
полное наименование должности			подпись	инициалы, фамилия

М.П.

Выписка из Единого государственного реестра недвижимости об объекте недвижимости  
Сведения о частях земельного участка

<b>Земельный участок</b>			
(вид объекта недвижимости)			
Лист № __ Раздела <b>4.2</b>	Всего листов раздела <b>4.2</b> : __	Всего разделов: __	Всего листов выписки: __
<b>25.03.2020 № 99/2020/322139558</b>			
Кадастровый номер:		<b>52:35:000000:817</b>	

Номер точки	Координаты, м		Описание закрепления на местности	Средняя квадратическая погрешность определения координат характерных точек границы части земельного участка, м
	X	Y		
1	2	3	4	5
2053	473229.02	2152392.79	данные отсутствуют	данные отсутствуют
2054	473229.19	2152392.99	данные отсутствуют	данные отсутствуют
2055	473228.99	2152393.16	данные отсутствуют	данные отсутствуют
2056	473228.83	2152392.96	данные отсутствуют	данные отсутствуют
2057	473431.48	2152631.03	данные отсутствуют	данные отсутствуют
2058	473431.65	2152631.23	данные отсутствуют	данные отсутствуют
2059	473431.45	2152631.39	данные отсутствуют	данные отсутствуют
2060	473431.28	2152631.2	данные отсутствуют	данные отсутствуют
2061	473349.47	2152534.53	данные отсутствуют	данные отсутствуют
2062	473349.64	2152534.72	данные отсутствуют	данные отсутствуют
2063	473349.44	2152534.89	данные отсутствуют	данные отсутствуют
2064	473349.27	2152534.69	данные отсутствуют	данные отсутствуют
2065	473148.73	2152298.3	данные отсутствуют	данные отсутствуют
2066	473148.89	2152298.5	данные отсутствуют	данные отсутствуют
2067	473148.7	2152298.67	данные отсутствуют	данные отсутствуют
2068	473148.53	2152298.47	данные отсутствуют	данные отсутствуют
2069	474238.48	2152658.41	данные отсутствуют	данные отсутствуют
Государственный регистратор				ФГИС ЕГРН
полное наименование должности			подпись	инициалы, фамилия

М.П.

Выписка из Единого государственного реестра недвижимости об объекте недвижимости  
Сведения о частях земельного участка

<b>Земельный участок</b>			
(вид объекта недвижимости)			
Лист № __ Раздела <b>4.2</b>	Всего листов раздела <b>4.2</b> : __	Всего разделов: __	Всего листов выписки: __
<b>25.03.2020 № 99/2020/322139558</b>			
Кадастровый номер:		<b>52:35:0000000:817</b>	

Номер точки	Координаты, м		Описание закрепления на местности	Средняя квадратическая погрешность определения координат характерных точек границы части земельного участка, м
	X	Y		
1	2	3	4	5
2070	474238.73	2152658.47	данные отсутствуют	данные отсутствуют
2071	474238.67	2152658.72	данные отсутствуют	данные отсутствуют
2072	474238.42	2152658.66	данные отсутствуют	данные отсутствуют
2073	473655.15	2152905.42	данные отсутствуют	данные отсутствуют
2074	473655.31	2152905.62	данные отсутствуют	данные отсутствуют
2075	473655.11	2152905.78	данные отсутствуют	данные отсутствуют
2076	473654.95	2152905.58	данные отсутствуют	данные отсутствуют
2077	473188.88	2152345.55	данные отсутствуют	данные отсутствуют
2078	473189.04	2152345.75	данные отсутствуют	данные отсутствуют
2079	473188.84	2152345.91	данные отсутствуют	данные отсутствуют
2080	473188.68	2152345.72	данные отсутствуют	данные отсутствуют
2081	473269.17	2152440.04	данные отсутствуют	данные отсутствуют
2082	473269.34	2152440.24	данные отсутствуют	данные отсутствуют
2083	473269.14	2152440.4	данные отсутствуют	данные отсутствуют
2084	473268.98	2152440.21	данные отсутствуют	данные отсутствуют
2537	470601	2153851.58	данные отсутствуют	данные отсутствуют
2538	470614.41	2153840.89	данные отсутствуют	данные отсутствуют
Государственный регистратор				ФГИС ЕГРН
полное наименование должности			подпись	инициалы, фамилия

М.П.

Выписка из Единого государственного реестра недвижимости об объекте недвижимости  
Сведения о частях земельного участка

<b>Земельный участок</b>			
<small>(вид объекта недвижимости)</small>			
Лист № __ Раздела <b>4.2</b>	Всего листов раздела <b>4.2</b> : __	Всего разделов: __	Всего листов выписки: __
<b>25.03.2020 № 99/2020/322139558</b>			
Кадастровый номер:		<b>52:35:0000000:817</b>	

Номер точки	Координаты, м		Описание закрепления на местности	Средняя квадратическая погрешность определения координат характерных точек границы части земельного участка, м
	X	Y		
1	2	3	4	5
2779	471510.75	2154400.2	данные отсутствуют	данные отсутствуют
2780	471510.97	2154400.33	данные отсутствуют	данные отсутствуют
2781	471510.84	2154400.56	данные отсутствуют	данные отсутствуют
2782	471510.61	2154400.42	данные отсутствуют	данные отсутствуют
2783	470899.55	2154024.39	данные отсутствуют	данные отсутствуют
2784	470899.77	2154024.53	данные отсутствуют	данные отсутствуют
2785	470899.63	2154024.75	данные отсутствуют	данные отсутствуют
2786	470899.41	2154024.62	данные отсутствуют	данные отсутствуют
2787	471006.97	2154090.66	данные отсутствуют	данные отсутствуют
2788	471007.19	2154090.79	данные отсутствуют	данные отсутствуют
2789	471007.05	2154091.02	данные отсутствуют	данные отсутствуют
2790	471006.83	2154090.88	данные отсутствуют	данные отсутствуют
2791	471344.64	2154298.5	данные отсутствуют	данные отсутствуют
2792	471344.86	2154298.64	данные отсутствуют	данные отсутствуют
2793	471344.72	2154298.86	данные отсутствуют	данные отсутствуют
2794	471344.5	2154298.73	данные отсутствуют	данные отсутствуют
2795	471406.16	2154336.46	данные отсутствуют	данные отсутствуют

Государственный регистратор		ФГИС ЕГРН
полное наименование должности	подпись	инициалы, фамилия

М.П.

Выписка из Единого государственного реестра недвижимости об объекте недвижимости  
Сведения о частях земельного участка

<b>Земельный участок</b>			
(вид объекта недвижимости)			
Лист № __ Раздела <b>4.2</b>	Всего листов раздела <b>4.2</b> : __	Всего разделов: __	Всего листов выписки: __
<b>25.03.2020 № 99/2020/322139558</b>			
Кадастровый номер:		<b>52:35:0000000:817</b>	

Номер точки	Координаты, м		Описание закрепления на местности	Средняя квадратическая погрешность определения координат характерных точек границы части земельного участка, м
	X	Y		
1	2	3	4	5
2796	471406.38	2154336.6	данные отсутствуют	данные отсутствуют
2797	471406.25	2154336.82	данные отсутствуют	данные отсутствуют
2798	471406.02	2154336.68	данные отсутствуют	данные отсутствуют
2799	470684.72	2153891.58	данные отсутствуют	данные отсутствуют
2800	470684.94	2153891.72	данные отсутствуют	данные отсутствуют
2801	470684.8	2153891.94	данные отсутствуют	данные отсутствуют
2802	470684.58	2153891.81	данные отсутствуют	данные отсутствуют
2803	471722.06	2154530.1	данные отсутствуют	данные отсутствуют
2804	471722.28	2154530.24	данные отсутствуют	данные отсутствуют
2805	471722.14	2154530.46	данные отсутствуют	данные отсутствуют
2806	471721.92	2154530.33	данные отсутствуют	данные отсутствуют
2807	471775.52	2154562.78	данные отсутствуют	данные отсутствуют
2808	471775.74	2154562.92	данные отсутствуют	данные отсутствуют
2809	471775.6	2154563.14	данные отсутствуют	данные отсутствуют
2810	471775.38	2154563.01	данные отсутствуют	данные отсутствуют
2811	471882.87	2154629.27	данные отсутствуют	данные отсутствуют
2812	471883.09	2154629.41	данные отсутствуют	данные отсутствуют
Государственный регистратор				ФГИС ЕГРН
полное наименование должности			подпись	инициалы, фамилия

М.П.



Выписка из Единого государственного реестра недвижимости об объекте недвижимости  
Сведения о частях земельного участка

<b>Земельный участок</b>			
<small>(вид объекта недвижимости)</small>			
Лист № __ Раздела <b>4.2</b>	Всего листов раздела <b>4.2</b> : __	Всего разделов: __	Всего листов выписки: __
<b>25.03.2020 № 99/2020/322139558</b>			
Кадастровый номер:		<b>52:35:0000000:817</b>	

Номер точки	Координаты, м		Описание закрепления на местности	Средняя квадратическая погрешность определения координат характерных точек границы части земельного участка, м
	X	Y		
1	2	3	4	5
2813	471882.96	2154629.63	данные отсутствуют	данные отсутствуют
2814	471882.73	2154629.49	данные отсутствуют	данные отсутствуют
2815	471616.94	2154465.76	данные отсутствуют	данные отсутствуют
2816	471617.16	2154465.9	данные отсутствуют	данные отсутствуют
2817	471617.02	2154466.12	данные отсутствуют	данные отсутствуют
2818	471616.8	2154465.98	данные отсутствуют	данные отсутствуют
2819	470632.36	2153859.62	данные отсутствуют	данные отсутствуют
2820	470632.58	2153859.76	данные отсутствуют	данные отсутствуют
2821	470632.44	2153859.98	данные отсутствуют	данные отсутствуют
2822	470632.22	2153859.84	данные отсутствуют	данные отсутствуют
2823	471180.84	2154198.12	данные отсутствуют	данные отсутствуют
2824	471181.06	2154198.26	данные отсутствуют	данные отсутствуют
2825	471180.92	2154198.48	данные отсутствуют	данные отсутствуют
2826	471180.7	2154198.34	данные отсутствуют	данные отсутствуют
2827	471828.91	2154596.25	данные отсутствуют	данные отсутствуют
2828	471829.13	2154596.39	данные отсутствуют	данные отсутствуют
2829	471828.99	2154596.61	данные отсутствуют	данные отсутствуют
Государственный регистратор				ФГИС ЕГРН
полное наименование должности			подпись	инициалы, фамилия

М.П.

Выписка из Единого государственного реестра недвижимости об объекте недвижимости  
Сведения о частях земельного участка

<b>Земельный участок</b>			
(вид объекта недвижимости)			
Лист № ___ Раздела <b>4.2</b>	Всего листов раздела <b>4.2</b> : ___	Всего разделов: ___	Всего листов выписки: ___
<b>25.03.2020 № 99/2020/322139558</b>			
Кадастровый номер:		<b>52:35:0000000:817</b>	

Номер точки	Координаты, м		Описание закрепления на местности	Средняя квадратическая погрешность определения координат характерных точек границы части земельного участка, м
	X	Y		
1	2	3	4	5
2830	471828.77	2154596.47	данные отсутствуют	данные отсутствуют
2831	471235.51	2154232.7	данные отсутствуют	данные отсутствуют
2832	471235.73	2154232.84	данные отсутствуют	данные отсутствуют
2833	471235.59	2154233.06	данные отсутствуют	данные отсутствуют
2834	471235.37	2154232.92	данные отсутствуют	данные отсутствуют
2835	471289.79	2154264.66	данные отсутствуют	данные отсутствуют
2836	471290.02	2154264.79	данные отсутствуют	данные отсутствуют
2837	471289.89	2154265.01	данные отсутствуют	данные отсутствуют
2838	471289.66	2154264.88	данные отсутствуют	данные отсутствуют
2839	471562.75	2154432.2	данные отсутствуют	данные отсутствуют
2840	471562.97	2154432.33	данные отсутствуют	данные отсутствуют
2841	471562.84	2154432.56	данные отсутствуют	данные отсутствуют
2842	471562.62	2154432.42	данные отсутствуют	данные отсутствуют
2843	470953.06	2154057.33	данные отсутствуют	данные отсутствуют
2844	470953.28	2154057.47	данные отсутствуют	данные отсутствуют
2845	470953.15	2154057.69	данные отсутствуют	данные отсутствуют
2846	470952.93	2154057.56	данные отсутствуют	данные отсутствуют
Государственный регистратор				ФГИС ЕГРН
полное наименование должности			подпись	инициалы, фамилия

М.П.

Выписка из Единого государственного реестра недвижимости об объекте недвижимости  
Сведения о частях земельного участка

<b>Земельный участок</b>			
(вид объекта недвижимости)			
Лист № __ Раздела <u>4.2</u>	Всего листов раздела <u>4.2</u> : __	Всего разделов: __	Всего листов выписки: __
<b>25.03.2020 № 99/2020/322139558</b>			
Кадастровый номер:		<b>52:35:0000000:817</b>	

Номер точки	Координаты, м		Описание закрепления на местности	Средняя квадратическая погрешность определения координат характерных точек границы части земельного участка, м
	X	Y		
1	2	3	4	5
2847	471060.12	2154123.21	данные отсутствуют	данные отсутствуют
2848	471060.34	2154123.34	данные отсутствуют	данные отсутствуют
2849	471060.21	2154123.57	данные отсутствуют	данные отсутствуют
2850	471059.99	2154123.43	данные отсутствуют	данные отсутствуют
2851	471117.08	2154157.95	данные отсутствуют	данные отсутствуют
2852	471117.3	2154158.09	данные отсутствуют	данные отсутствуют
2853	471117.17	2154158.31	данные отсутствуют	данные отсутствуют
2854	471116.95	2154158.17	данные отсутствуют	данные отсутствуют
2855	471667.24	2154496.23	данные отсутствуют	данные отсутствуют
2856	471667.46	2154496.36	данные отсутствуют	данные отсутствуют
2857	471667.32	2154496.58	данные отсутствуют	данные отсутствуют
2858	471667.1	2154496.45	данные отсутствуют	данные отсутствуют
2859	470791.19	2153957.43	данные отсутствуют	данные отсутствуют
2860	470791.41	2153957.57	данные отсутствуют	данные отсутствуют
2861	470791.28	2153957.79	данные отсутствуют	данные отсутствуют
2862	470791.06	2153957.65	данные отсутствуют	данные отсутствуют
2863	471452.99	2154365.45	данные отсутствуют	данные отсутствуют
Государственный регистратор				ФГИС ЕГРН
полное наименование должности			подпись	инициалы, фамилия

М.П.

Выписка из Единого государственного реестра недвижимости об объекте недвижимости  
Сведения о частях земельного участка

<b>Земельный участок</b>			
<small>(вид объекта недвижимости)</small>			
Лист № __ Раздела <b>4.2</b>	Всего листов раздела <b>4.2</b> : __	Всего разделов: __	Всего листов выписки: __
<b>25.03.2020 № 99/2020/322139558</b>			
Кадастровый номер:		<b>52:35:0000000:817</b>	

Номер точки	Координаты, м		Описание закрепления на местности	Средняя квадратическая погрешность определения координат характерных точек границы части земельного участка, м
	X	Y		
1	2	3	4	5
2864	471453.21	2154365.59	данные отсутствуют	данные отсутствуют
2865	471453.08	2154365.81	данные отсутствуют	данные отсутствуют
2866	471452.86	2154365.67	данные отсутствуют	данные отсутствуют
2867	470844.34	2153990.42	данные отсутствуют	данные отсутствуют
2868	470844.56	2153990.55	данные отсутствуют	данные отсутствуют
2869	470844.42	2153990.77	данные отсутствуют	данные отсутствуют
2870	470844.2	2153990.64	данные отсутствуют	данные отсутствуют
2871	470737.45	2153924.39	данные отсутствуют	данные отсутствуют
2872	470737.67	2153924.53	данные отсутствуют	данные отсутствуют
2873	470737.54	2153924.75	данные отсутствуют	данные отсутствуют
2874	470737.32	2153924.61	данные отсутствуют	данные отсутствуют
2875	473016.9	2154392.06	данные отсутствуют	данные отсутствуют
2876	472989.88	2154394.84	данные отсутствуют	данные отсутствуют
2877	472946.61	2154460.3	данные отсутствуют	данные отсутствуют
2878	472964.37	2154471.5	данные отсутствуют	данные отсутствуют
2879	473030.02	2154334.14	данные отсутствуют	данные отсутствуют
2880	472990.68	2154393.63	данные отсутствуют	данные отсутствуют
Государственный регистратор				ФГИС ЕГРН
полное наименование должности			подпись	инициалы, фамилия

М.П.

Выписка из Единого государственного реестра недвижимости об объекте недвижимости  
Сведения о частях земельного участка

<b>Земельный участок</b>			
(вид объекта недвижимости)			
Лист № __ Раздела <u>4.2</u>	Всего листов раздела <u>4.2</u> : __	Всего разделов: __	Всего листов выписки: __
<b>25.03.2020 № 99/2020/322139558</b>			
Кадастровый номер:		<b>52:35:0000000:817</b>	

Номер точки	Координаты, м		Описание закрепления на местности	Средняя квадратическая погрешность определения координат характерных точек границы части земельного участка, м
	X	Y		
1	2	3	4	5
2881	473017.85	2154390.63	данные отсутствуют	данные отсутствуют
2882	473050.9	2154340.63	данные отсутствуют	данные отсутствуют
2883	473782.39	2153194.64	данные отсутствуют	данные отсутствуют
2884	473346.6	2153854.84	данные отсутствуют	0.1
2885	473310.01	2153907.01	данные отсутствуют	0.1
2886	473284	2153950.02	данные отсутствуют	0.1
2887	473032.28	2154330.72	данные отсутствуют	данные отсутствуют
2888	473053.21	2154337.14	данные отсутствуют	данные отсутствуют
2889	473301.86	2153961.07	данные отсутствуют	0.1
2890	473327.79	2153918.19	данные отсутствуют	0.1
2891	473364.04	2153866.53	данные отсутствуют	0.1
2892	473788.35	2153223.71	данные отсутствуют	данные отсутствуют
2893	474309.51	2152665.36	данные отсутствуют	данные отсутствуют
2894	474331.9	2152692.63	данные отсутствуют	данные отсутствуют
2895	474414.58	2152713.41	данные отсутствуют	данные отсутствуют
2896	474418.54	2152692.76	данные отсутствуют	данные отсутствуют
2897	474207.87	2152585.74	данные отсутствуют	данные отсутствуют
Государственный регистратор				ФГИС ЕГРН
полное наименование должности			подпись	инициалы, фамилия

М.П.

Выписка из Единого государственного реестра недвижимости об объекте недвижимости  
Сведения о частях земельного участка

<b>Земельный участок</b>			
(вид объекта недвижимости)			
Лист № __ Раздела <b>4.2</b>	Всего листов раздела <b>4.2</b> : __	Всего разделов: __	Всего листов выписки: __
<b>25.03.2020 № 99/2020/322139558</b>			
Кадастровый номер:		<b>52:35:0000000:817</b>	

Номер точки	Координаты, м		Описание закрепления на местности	Средняя квадратическая погрешность определения координат характерных точек границы части земельного участка, м
	X	Y		
1	2	3	4	5
2898	474192.49	2152570.95	данные отсутствуют	данные отсутствуют
2899	474185.87	2152580.93	данные отсутствуют	0.1
2900	474152.66	2152633.29	данные отсутствуют	0.1
2901	473859.23	2153080.07	данные отсутствуют	0.1
2902	473849.05	2153093.93	данные отсутствуют	данные отсутствуют
2903	473858.03	2153117.18	данные отсутствуют	данные отсутствуют
2904	473876.63	2153091.83	данные отсутствуют	0.1
2905	474166.16	2152650.98	данные отсутствуют	0.1
2906	474321.08	2152689.91	данные отсутствуют	данные отсутствуют
2907	474299.95	2152662.96	данные отсутствуют	данные отсутствуют
2908	474178.12	2152632.34	данные отсутствуют	0.1
2909	474203.54	2152592.27	данные отсутствуют	0.1
2910	474355.57	2152324.94	данные отсутствуют	данные отсутствуют
2911	474195.86	2152565.86	данные отсутствуют	данные отсутствуют
2912	474211.24	2152580.65	данные отсутствуют	данные отсутствуют
2913	474358.38	2152358.69	данные отсутствуют	данные отсутствуют
2914	473439.47	2152624.41	данные отсутствуют	0.1
Государственный регистратор				ФГИС ЕГРН
полное наименование должности			подпись	инициалы, фамилия

М.П.

Выписка из Единого государственного реестра недвижимости об объекте недвижимости  
Сведения о частях земельного участка

<b>Земельный участок</b>			
(вид объекта недвижимости)			
Лист № __ Раздела <b>4.2</b>	Всего листов раздела <b>4.2</b> : __	Всего разделов: __	Всего листов выписки: __
<b>25.03.2020 № 99/2020/322139558</b>			
Кадастровый номер:		<b>52:35:0000000:817</b>	

Номер точки	Координаты, м		Описание закрепления на местности	Средняя квадратическая погрешность определения координат характерных точек границы части земельного участка, м
	X	Y		
1	2	3	4	5
2915	473152.2	2152286.37	данные отсутствуют	данные отсутствуют
2916	473137.93	2152302.01	данные отсутствуют	данные отсутствуют
2917	473423.4	2152637.93	данные отсутствуют	0.1
2918	473823.82	2153129.33	данные отсутствуют	0.1
2919	473797.21	2153172.18	данные отсутствуют	0.1
2920	473783.17	2153193.45	данные отсутствуют	данные отсутствуют
2921	473789	2153222.73	данные отсутствуют	данные отсутствуют
2922	473814.97	2153183.39	данные отсутствуют	0.1
2923	473845.4	2153134.39	данные отсутствуют	0.1
2924	473850.72	2153127.14	данные отсутствуют	данные отсутствуют
2925	473841.93	2153103.63	данные отсутствуют	данные отсутствуют
2926	473836.26	2153111.35	данные отсутствуют	0.1
2927	472671.61	2151430.61	данные отсутствуют	0.1
2928	472573.84	2151239.66	данные отсутствуют	данные отсутствуют
2929	472557.45	2151253.7	данные отсутствуют	данные отсутствуют
2930	472652.92	2151440.18	данные отсутствуют	0.1
2931	472748.45	2151626.78	данные отсутствуют	0.1
Государственный регистратор				ФГИС ЕГРН
полное наименование должности			подпись	инициалы, фамилия

М.П.

Выписка из Единого государственного реестра недвижимости об объекте недвижимости  
Сведения о частях земельного участка

<b>Земельный участок</b>			
<small>(вид объекта недвижимости)</small>			
Лист № __ Раздела <b>4.2</b>	Всего листов раздела <b>4.2</b> : __	Всего разделов: __	Всего листов выписки: __
<b>25.03.2020 № 99/2020/322139558</b>			
Кадастровый номер:		<b>52:35:0000000:817</b>	

Номер точки	Координаты, м		Описание закрепления на местности	Средняя квадратическая погрешность определения координат характерных точек границы части земельного участка, м
	X	Y		
1	2	3	4	5
2932	473045.66	2152189.66	данные отсутствуют	0.1
2933	473100.56	2152258.04	данные отсутствуют	0.1
2934	473134.01	2152297.4	данные отсутствуют	данные отсутствуют
2935	473148.28	2152281.75	данные отсутствуют	данные отсутствуют
2936	473116.66	2152244.55	данные отсутствуют	0.1
2937	473062.66	2152177.3	данные отсутствуют	0.1
2938	472767.05	2151617.03	данные отсутствуют	0.1
2939	472947.67	2154457.29	данные отсутствуют	0.1
2940	472991.41	2154394.51	данные отсутствуют	данные отсутствуют
2941	472944.61	2154400.37	данные отсутствуют	данные отсутствуют
2942	472922.35	2154431.55	данные отсутствуют	данные отсутствуют
2943	472946.1	2154459.69	данные отсутствуют	данные отсутствуют
2944	473032.74	2154335.2	данные отсутствуют	данные отсутствуют
2945	473000.18	2154322.57	данные отсутствуют	данные отсутствуют
2946	472945.2	2154399.55	данные отсутствуют	данные отсутствуют
2947	472992.26	2154393.29	данные отсутствуют	данные отсутствуют
2948	473764.99	2153155.26	данные отсутствуют	данные отсутствуют
Государственный регистратор				ФГИС ЕГРН
полное наименование должности			подпись	инициалы, фамилия

М.П.



Выписка из Единого государственного реестра недвижимости об объекте недвижимости  
Сведения о частях земельного участка

<b>Земельный участок</b>			
<small>(вид объекта недвижимости)</small>			
Лист № __ Раздела <b>4.2</b>	Всего листов раздела <b>4.2</b> : __	Всего разделов: __	Всего листов выписки: __
<b>25.03.2020 № 99/2020/322139558</b>			
Кадастровый номер:		<b>52:35:0000000:817</b>	

Номер точки	Координаты, м		Описание закрепления на местности	Средняя квадратическая погрешность определения координат характерных точек границы части земельного участка, м
	X	Y		
1	2	3	4	5
2949	473329.36	2153817.88	данные отсутствуют	0.1
2950	473062.27	2154235.62	данные отсутствуют	0.1
2951	473002.63	2154319.14	данные отсутствуют	данные отсутствуют
2952	473035.1	2154331.82	данные отсутствуют	данные отсутствуют
2953	473089.19	2154254.19	данные отсутствуют	0.1
2954	473356.85	2153835.59	данные отсутствуют	0.1
2955	473781.38	2153189.87	данные отсутствуют	данные отсутствуют
2956	473840.53	2153099.89	данные отсутствуют	данные отсутствуют
2957	473826.35	2153061.94	данные отсутствуют	данные отсутствуют
2958	473816.47	2153076.96	данные отсутствуют	0.1
2959	473806.88	2153091.55	данные отсутствуют	данные отсутствуют
2960	473806.72	2153091.79	данные отсутствуют	данные отсутствуют
2961	473765.59	2153154.36	данные отсутствуют	данные отсутствуют
2962	473782.16	2153188.68	данные отсутствуют	данные отсутствуют
2963	474189.99	2152568.55	данные отсутствуют	данные отсутствуют
2964	474166.02	2152545.5	данные отсутствуют	данные отсутствуют
2965	473833.37	2153051.27	данные отсутствуют	данные отсутствуют

Государственный регистратор		ФГИС ЕГРН
полное наименование должности	подпись	инициалы, фамилия

М.П.

Выписка из Единого государственного реестра недвижимости об объекте недвижимости  
Сведения о частях земельного участка

<b>Земельный участок</b>			
<small>(вид объекта недвижимости)</small>			
Лист № __ Раздела <b>4.2</b>	Всего листов раздела <b>4.2</b> : __	Всего разделов: __	Всего листов выписки: __
<b>25.03.2020 № 99/2020/322139558</b>			
Кадастровый номер:		<b>52:35:0000000:817</b>	

Номер точки	Координаты, м		Описание закрепления на местности	Средняя квадратическая погрешность определения координат характерных точек границы части земельного участка, м
	X	Y		
1	2	3	4	5
2966	473847.4	2153089.44	данные отсутствуют	данные отсутствуют
2967	474398.1	2152192.55	данные отсутствуют	данные отсутствуют
2968	474304.58	2152334.83	данные отсутствуют	0.1
2969	474169.37	2152540.41	данные отсутствуют	данные отсутствуют
2970	474193.35	2152563.45	данные отсутствуют	данные отсутствуют
2971	474331.9	2152352.79	данные отсутствуют	0.1
2972	474354.06	2152319.08	данные отсутствуют	данные отсутствуют
2973	471891.58	2154623.24	данные отсутствуют	данные отсутствуют
2974	470617.26	2153839.62	данные отсутствуют	данные отсутствуют
2975	470599.16	2153853.62	данные отсутствуют	данные отсутствуют
2976	471876.95	2154639.37	данные отсутствуют	данные отсутствуют

Государственный регистратор		ФГИС ЕГРН
полное наименование должности	подпись	инициалы, фамилия

М.П.

Выписка из Единого государственного реестра недвижимости об объекте недвижимости  
Сведения о частях земельного участка

<b>Земельный участок</b>				
(вид объекта недвижимости)				
Лист № ___ Раздела <b>4.2</b>		Всего листов раздела <b>4.2</b> : ___		Всего разделов: ___
Всего листов выписки: ___				
<b>25.03.2020 № 99/2020/322139558</b>				
Кадастровый номер:			<b>52:35:0000000:817</b>	
Сведения о характерных точках границы части (частей) земельного участка				
Учетный номер части: 2				
Система координат: ГСК 52				
Зона №				
Номер точки	Координаты, м		Описание закрепления на местности	Средняя квадратическая погрешность определения координат характерных точек границы части земельного участка, м
	X	Y		
1	2	3	4	5
159	473767.46	2153158.76	данные отсутствуют	данные отсутствуют
160	473780.15	2153184.06	данные отсутствуют	данные отсутствуют
161	473784.39	2153204.1	данные отсутствуют	данные отсутствуют
162	473784.39	2153208.47	данные отсутствуют	данные отсутствуют
163	473786.95	2153218.14	данные отсутствуют	данные отсутствуют
164	473787.8	2153222.58	данные отсутствуют	данные отсутствуют
248	473035.82	2154332.1	данные отсутствуют	данные отсутствуют
379	473345.7	2153826.41	данные отсутствуют	данные отсутствуют
380	473343.89	2153829.16	данные отсутствуют	данные отсутствуют
381	473341.14	2153827.34	данные отсутствуют	данные отсутствуют
382	473342.95	2153824.61	данные отсутствуют	данные отсутствуют
383	473213.05	2154033.79	данные отсутствуют	данные отсутствуют
384	473211.3	2154036.57	данные отсутствуют	данные отсутствуют
385	473208.53	2154034.84	данные отсутствуют	данные отсутствуют
386	473210.26	2154032.05	данные отсутствуют	данные отсутствуют
387	473078.37	2154244.4	данные отсутствуют	данные отсутствуют
Государственный регистратор			ФГИС ЕГРН	
полное наименование должности			подпись	
			инициалы, фамилия	

М.П.

Выписка из Единого государственного реестра недвижимости об объекте недвижимости  
Сведения о частях земельного участка

<b>Земельный участок</b>			
(вид объекта недвижимости)			
Лист № __ Раздела <b>4.2</b>	Всего листов раздела <b>4.2</b> : __	Всего разделов: __	Всего листов выписки: __
<b>25.03.2020 № 99/2020/322139558</b>			
Кадастровый номер:		<b>52:35:0000000:817</b>	

Номер точки	Координаты, м		Описание закрепления на местности	Средняя квадратическая погрешность определения координат характерных точек границы части земельного участка, м
	X	Y		
1	2	3	4	5
388	473076.65	2154247.2	данные отсутствуют	данные отсутствуют
389	473073.85	2154245.43	данные отсутствуют	данные отсутствуют
390	473075.64	2154242.67	данные отсутствуют	данные отсутствуют
391	473693.69	2153297.51	данные отсутствуют	данные отсутствуют
392	473691.91	2153300.26	данные отсутствуют	данные отсутствуют
393	473689.16	2153298.48	данные отсутствуют	данные отсутствуют
394	473690.95	2153295.72	данные отсутствуют	данные отсутствуют
395	473603.4	2153434.53	данные отсутствуют	данные отсутствуют
396	473601.62	2153437.27	данные отсутствуют	данные отсутствуют
397	473598.87	2153435.48	данные отсутствуют	данные отсутствуют
398	473600.65	2153432.73	данные отсутствуют	данные отсутствуют
399	473481.72	2153619.46	данные отсутствуют	данные отсутствуют
400	473479.92	2153622.19	данные отсутствуют	данные отсутствуют
401	473477.19	2153620.4	данные отсутствуют	данные отсутствуют
402	473478.98	2153617.65	данные отсутствуют	данные отсутствуют
403	473318.91	2153912.29	данные отсутствуют	данные отсутствуют
404	473323.1	2153913.39	данные отсутствуют	данные отсутствуют
Государственный регистратор				ФГИС ЕГРН
полное наименование должности			подпись	инициалы, фамилия

М.П.

Выписка из Единого государственного реестра недвижимости об объекте недвижимости  
Сведения о частях земельного участка

<b>Земельный участок</b>			
(вид объекта недвижимости)			
Лист № __ Раздела <b>4.2</b>	Всего листов раздела <b>4.2</b> : __	Всего разделов: __	Всего листов выписки: __
<b>25.03.2020 № 99/2020/322139558</b>			
Кадастровый номер:		<b>52:35:0000000:817</b>	

Номер точки	Координаты, м		Описание закрепления на местности	Средняя квадратическая погрешность определения координат характерных точек границы части земельного участка, м
	X	Y		
1	2	3	4	5
405	473323.03	2153913.63	данные отсутствуют	данные отсутствуют
406	473318.85	2153912.54	данные отсутствуют	данные отсутствуют
407	473770.29	2153231.84	данные отсутствуют	данные отсутствуют
408	473770.5	2153231.98	данные отсутствуют	данные отсутствуют
409	473768.12	2153235.59	данные отсутствуют	данные отсутствуют
410	473767.91	2153235.45	данные отсутствуют	данные отсутствуют
411	473292.83	2153955.46	данные отсутствуют	данные отсутствуют
412	473293.05	2153955.59	данные отсутствуют	данные отсутствуют
413	473292.91	2153955.82	данные отсутствуют	данные отсутствуют
414	473292.69	2153955.68	данные отсутствуют	данные отсутствуют
415	473183.7	2154120.51	данные отсутствуют	данные отсутствуют
416	473183.92	2154120.65	данные отсутствуют	данные отсутствуют
417	473183.78	2154120.87	данные отсутствуют	данные отсутствуют
418	473183.56	2154120.73	данные отсутствуют	данные отсутствуют
419	473220.65	2154064.62	данные отсутствуют	данные отсутствуют
420	473220.87	2154064.76	данные отсутствуют	данные отсутствуют
421	473220.73	2154064.98	данные отсутствуют	данные отсутствуют
Государственный регистратор				ФГИС ЕГРН
полное наименование должности			подпись	инициалы, фамилия

М.П.

Выписка из Единого государственного реестра недвижимости об объекте недвижимости  
Сведения о частях земельного участка

<b>Земельный участок</b>			
<small>(вид объекта недвижимости)</small>			
Лист № __ Раздела <b>4.2</b>	Всего листов раздела <b>4.2</b> : __	Всего разделов: __	Всего листов выписки: __
<b>25.03.2020 № 99/2020/322139558</b>			
Кадастровый номер:		<b>52:35:0000000:817</b>	

Номер точки	Координаты, м		Описание закрепления на местности	Средняя квадратическая погрешность определения координат характерных точек границы части земельного участка, м
	X	Y		
1	2	3	4	5
422	473220.51	2154064.84	данные отсутствуют	данные отсутствуют
423	473674.77	2153376.53	данные отсутствуют	данные отсутствуют
424	473674.99	2153376.67	данные отсутствуют	данные отсутствуют
425	473674.85	2153376.89	данные отсутствуют	данные отсутствуют
426	473674.63	2153376.74	данные отсутствуют	данные отсутствуют
427	473706.73	2153328.12	данные отсутствуют	данные отсутствуют
428	473706.95	2153328.26	данные отсутствуют	данные отсутствуют
429	473706.8	2153328.48	данные отсутствуют	данные отсутствуют
430	473706.59	2153328.34	данные отсутствуют	данные отсутствуют
431	473642.82	2153424.93	данные отсутствуют	данные отсутствуют
432	473643.04	2153425.07	данные отсутствуют	данные отсутствуют
433	473642.89	2153425.29	данные отсутствуют	данные отсутствуют
434	473642.68	2153425.15	данные отсутствуют	данные отсутствуют
435	473578.91	2153521.74	данные отсутствуют	данные отсутствуют
436	473579.13	2153521.88	данные отсутствуют	данные отсутствуют
437	473578.99	2153522.1	данные отсутствуют	данные отсутствуют
438	473578.77	2153521.95	данные отсутствуют	данные отсутствуют
Государственный регистратор				ФГИС ЕГРН
полное наименование должности			подпись	инициалы, фамилия

М.П.

Выписка из Единого государственного реестра недвижимости об объекте недвижимости  
Сведения о частях земельного участка

<b>Земельный участок</b>			
(вид объекта недвижимости)			
Лист № __ Раздела <b>4.2</b>	Всего листов раздела <b>4.2</b> : __	Всего разделов: __	Всего листов выписки: __
<b>25.03.2020 № 99/2020/322139558</b>			
Кадастровый номер:		<b>52:35:0000000:817</b>	

Номер точки	Координаты, м		Описание закрепления на местности	Средняя квадратическая погрешность определения координат характерных точек границы части земельного участка, м
	X	Y		
1	2	3	4	5
439	473546.96	2153570.14	данные отсутствуют	данные отсутствуют
440	473547.18	2153570.28	данные отсутствуют	данные отсутствуют
441	473547.03	2153570.5	данные отсутствуют	данные отсутствуют
442	473546.82	2153570.36	данные отсутствуют	данные отсутствуют
443	473738.68	2153279.72	данные отсутствуют	данные отсутствуют
444	473738.9	2153279.86	данные отсутствуют	данные отсутствуют
445	473738.76	2153280.08	данные отсутствуют	данные отсутствуют
446	473738.54	2153279.93	данные отсутствуют	данные отсутствуют
447	473419.14	2153763.76	данные отсутствуют	данные отсутствуют
448	473419.36	2153763.9	данные отсутствуют	данные отсутствуют
449	473419.22	2153764.12	данные отсутствуют	данные отсутствуют
450	473419	2153763.97	данные отсутствуют	данные отсутствуют
451	473387.19	2153812.16	данные отсутствуют	данные отсутствуют
452	473387.41	2153812.3	данные отсутствуют	данные отсутствуют
453	473387.26	2153812.52	данные отсутствуют	данные отсутствуют
454	473387.05	2153812.38	данные отсутствуют	данные отсутствуют
455	473072.84	2154288.17	данные отсутствуют	данные отсутствуют

Государственный регистратор		ФГИС ЕГРН
полное наименование должности	подпись	инициалы, фамилия

М.П.

Выписка из Единого государственного реестра недвижимости об объекте недвижимости  
Сведения о частях земельного участка

<b>Земельный участок</b>			
<small>(вид объекта недвижимости)</small>			
Лист № ___ Раздела <b>4.2</b>	Всего листов раздела <b>4.2</b> : ___	Всего разделов: ___	Всего листов выписки: ___
<b>25.03.2020 № 99/2020/322139558</b>			
Кадастровый номер:		<b>52:35:0000000:817</b>	

Номер точки	Координаты, м		Описание закрепления на местности	Средняя квадратическая погрешность определения координат характерных точек границы части земельного участка, м
	X	Y		
1	2	3	4	5
456	473073.06	2154288.32	данные отсутствуют	данные отсутствуют
457	473072.92	2154288.53	данные отсутствуют	данные отсутствуют
458	473072.7	2154288.39	данные отсутствуют	данные отсутствуют
459	473109.8	2154232.29	данные отсутствуют	данные отсутствуют
460	473110.01	2154232.43	данные отсутствуют	данные отсутствуют
461	473109.87	2154232.65	данные отсутствуют	данные отсутствуют
462	473109.65	2154232.5	данные отсутствуют	данные отсутствуют
463	473610.87	2153473.33	данные отсутствуют	данные отсутствуют
464	473611.08	2153473.48	данные отсутствуют	данные отсутствуют
465	473610.94	2153473.69	данные отсутствуют	данные отсутствуют
466	473610.72	2153473.55	данные отсутствуют	данные отсутствуют
467	473355.24	2153860.57	данные отсутствуют	данные отсутствуют
468	473355.45	2153860.71	данные отсутствуют	данные отсутствуют
469	473355.31	2153860.93	данные отсутствуют	данные отсутствуют
470	473355.09	2153860.78	данные отсутствуют	данные отсутствуют
471	473146.75	2154176.4	данные отсутствуют	данные отсутствуют
472	473146.97	2154176.54	данные отсутствуют	данные отсутствуют
Государственный регистратор				ФГИС ЕГРН
полное наименование должности			подпись	инициалы, фамилия

М.П.



Выписка из Единого государственного реестра недвижимости об объекте недвижимости  
Сведения о частях земельного участка

<b>Земельный участок</b>			
(вид объекта недвижимости)			
Лист № __ Раздела <b>4.2</b>	Всего листов раздела <b>4.2</b> : __	Всего разделов: __	Всего листов выписки: __
<b>25.03.2020 № 99/2020/322139558</b>			
Кадастровый номер:		<b>52:35:0000000:817</b>	

Номер точки	Координаты, м		Описание закрепления на местности	Средняя квадратическая погрешность определения координат характерных точек границы части земельного участка, м
	X	Y		
1	2	3	4	5
473	473146.82	2154176.76	данные отсутствуют	данные отсутствуют
474	473146.61	2154176.61	данные отсутствуют	данные отсутствуют
475	473451.1	2153715.35	данные отсутствуют	данные отсутствуют
476	473451.31	2153715.5	данные отсутствуют	данные отсутствуют
477	473451.17	2153715.71	данные отсутствуют	данные отсутствуют
478	473450.95	2153715.57	данные отсутствуют	данные отсутствуют
479	473515.01	2153618.55	данные отсутствуют	данные отсутствуют
480	473515.22	2153618.69	данные отсутствуют	данные отсутствуют
481	473515.08	2153618.91	данные отсутствуют	данные отсутствуют
482	473514.86	2153618.76	данные отсутствуют	данные отсутствуют
483	473257.61	2154008.73	данные отсутствуют	данные отсутствуют
484	473257.82	2154008.88	данные отсутствуют	данные отсутствуют
485	473257.68	2154009.09	данные отсутствуют	данные отсутствуют
486	473257.46	2154008.95	данные отсутствуют	данные отсутствуют
487	473483.06	2153666.95	данные отсутствуют	данные отсутствуют
488	473483.27	2153667.1	данные отсутствуют	данные отсутствуют
489	473483.12	2153667.31	данные отсутствуют	данные отсутствуют
Государственный регистратор				ФГИС ЕГРН
полное наименование должности			подпись	инициалы, фамилия

М.П.

Выписка из Единого государственного реестра недвижимости об объекте недвижимости  
Сведения о частях земельного участка

<b>Земельный участок</b>			
(вид объекта недвижимости)			
Лист № __ Раздела <b>4.2</b>	Всего листов раздела <b>4.2</b> : __	Всего разделов: __	Всего листов выписки: __
<b>25.03.2020 № 99/2020/322139558</b>			
Кадастровый номер:		<b>52:35:0000000:817</b>	

Номер точки	Координаты, м		Описание закрепления на местности	Средняя квадратическая погрешность определения координат характерных точек границы части земельного участка, м
	X	Y		
1	2	3	4	5
490	473482.91	2153667.16	данные отсутствуют	данные отсутствуют
513	472957.37	2154468.68	данные отсутствуют	данные отсутствуют
514	472946.93	2154460.68	данные отсутствуют	данные отсутствуют
515	472935.28	2154446.87	данные отсутствуют	данные отсутствуют
516	472937.69	2154443.24	данные отсутствуют	данные отсутствуют
517	472935.5	2154441.75	данные отсутствуют	данные отсутствуют
518	472933.48	2154444.74	данные отсутствуют	данные отсутствуют
527	472945.92	2154401.21	данные отсутствуют	данные отсутствуют
528	472951.44	2154402.84	данные отсутствуют	данные отсутствуют
529	472962.02	2154402.61	данные отсутствуют	данные отсутствуют
530	472966.58	2154401.26	данные отсутствуют	данные отсутствуют
531	472973.13	2154400.59	данные отсутствуют	данные отсутствуют
532	472979.87	2154397.01	данные отсутствуют	данные отсутствуют
533	472993.18	2154394.13	данные отсутствуют	данные отсутствуют
534	473001.61	2154394.79	данные отсутствуют	данные отсутствуют
535	473009.03	2154393.9	данные отсутствуют	данные отсутствуют
536	473014.51	2154392.98	данные отсутствуют	данные отсутствуют

Государственный регистратор		ФГИС ЕГРН
полное наименование должности	подпись	инициалы, фамилия

М.П.

Выписка из Единого государственного реестра недвижимости об объекте недвижимости  
Сведения о частях земельного участка

<b>Земельный участок</b>			
<small>(вид объекта недвижимости)</small>			
Лист № __ Раздела <b>4.2</b>	Всего листов раздела <b>4.2</b> : __	Всего разделов: __	Всего листов выписки: __
<b>25.03.2020 № 99/2020/322139558</b>			
Кадастровый номер:		<b>52:35:0000000:817</b>	

Номер точки	Координаты, м		Описание закрепления на местности	Средняя квадратическая погрешность определения координат характерных точек границы части земельного участка, м
	X	Y		
1	2	3	4	5
568	472961.98	2154455.84	данные отсутствуют	данные отсутствуют
569	472962.2	2154455.98	данные отсутствуют	данные отсутствуют
570	472962.06	2154456.2	данные отсутствуют	данные отсутствуют
571	472961.84	2154456.06	данные отсутствуют	данные отсутствуют
572	472998.94	2154399.95	данные отсутствуют	данные отсутствуют
573	472999.15	2154400.09	данные отсутствуют	данные отсутствуют
574	472999.01	2154400.31	данные отсутствуют	данные отсутствуют
575	472998.79	2154400.17	данные отсутствуют	данные отсутствуют
933	473057.61	2152181.2	данные отсутствуют	данные отсутствуют
934	473057.72	2152181.43	данные отсутствуют	данные отсутствуют
935	473053.8	2152183.25	данные отсутствуют	данные отсутствуют
936	473053.69	2152183.02	данные отсутствуют	данные отсутствуют
937	472822.14	2151743.77	данные отсутствуют	данные отсутствуют
938	472822.26	2151744	данные отсутствуют	данные отсутствуют
939	472822.03	2151744.13	данные отсутствуют	данные отсутствуют
940	472821.91	2151743.9	данные отсутствуют	данные отсутствуют
941	472694.22	2151497.53	данные отсутствуют	данные отсутствуют

Государственный регистратор		ФГИС ЕГРН
полное наименование должности	подпись	инициалы, фамилия

М.П.

Выписка из Единого государственного реестра недвижимости об объекте недвижимости  
Сведения о частях земельного участка

<b>Земельный участок</b>			
<small>(вид объекта недвижимости)</small>			
Лист № __ Раздела <b>4.2</b>	Всего листов раздела <b>4.2</b> : __	Всего разделов: __	Всего листов выписки: __
<b>25.03.2020 № 99/2020/322139558</b>			
Кадастровый номер:		<b>52:35:0000000:817</b>	

Номер точки	Координаты, м		Описание закрепления на местности	Средняя квадратическая погрешность определения координат характерных точек границы части земельного участка, м
	X	Y		
1	2	3	4	5
942	472694.33	2151497.76	данные отсутствуют	данные отсутствуют
943	472694.1	2151497.88	данные отсутствуют	данные отсутствуют
944	472693.98	2151497.65	данные отсутствуют	данные отсутствуют
945	472662.32	2151435.22	данные отсутствуют	данные отсутствуют
946	472662.43	2151435.45	данные отсутствуют	данные отсутствуют
947	472662.2	2151435.57	данные отсутствуют	данные отсутствуют
948	472662.08	2151435.34	данные отсутствуют	данные отсутствуют
949	472566.62	2151248.29	данные отсутствуют	данные отсутствуют
950	472566.74	2151248.52	данные отсутствуют	данные отсутствуют
951	472566.5	2151248.64	данные отсутствуют	данные отсутствуют
952	472566.39	2151248.41	данные отсутствуют	данные отсутствуют
953	472630.42	2151372.91	данные отсутствуют	данные отсутствуют
954	472630.54	2151373.14	данные отсутствуют	данные отсутствуют
955	472630.3	2151373.26	данные отсутствуют	данные отсутствуют
956	472630.19	2151373.03	данные отсутствуют	данные отсутствуют
957	472598.52	2151310.6	данные отсутствуют	данные отсутствуют
958	472598.64	2151310.83	данные отсутствуют	данные отсутствуют
Государственный регистратор				ФГИС ЕГРН
полное наименование должности			подпись	инициалы, фамилия

М.П.

Выписка из Единого государственного реестра недвижимости об объекте недвижимости  
Сведения о частях земельного участка

<b>Земельный участок</b>			
<small>(вид объекта недвижимости)</small>			
Лист № __ Раздела <b>4.2</b>	Всего листов раздела <b>4.2</b> : __	Всего разделов: __	Всего листов выписки: __
<b>25.03.2020 № 99/2020/322139558</b>			
Кадастровый номер:		<b>52:35:0000000:817</b>	

Номер точки	Координаты, м		Описание закрепления на местности	Средняя квадратическая погрешность определения координат характерных точек границы части земельного участка, м
	X	Y		
1	2	3	4	5
959	472598.4	2151310.95	данные отсутствуют	данные отсутствуют
960	472598.29	2151310.72	данные отсутствуют	данные отсутствуют
961	472757.79	2151621.7	данные отсутствуют	данные отсутствуют
962	472757.9	2151621.93	данные отсутствуют	данные отсутствуют
963	472757.67	2151622.05	данные отсутствуют	данные отсутствуют
964	472757.55	2151621.82	данные отсутствуют	данные отсутствуют
965	473014.79	2152109.19	данные отсутствуют	данные отсутствуют
966	473014.91	2152109.42	данные отсутствуют	данные отсутствуют
967	473014.68	2152109.54	данные отсутствуют	данные отсутствуют
968	473014.56	2152109.31	данные отсутствуют	данные отсутствуют
969	472950.86	2151987.92	данные отсутствуют	данные отсутствуют
970	472950.98	2151988.15	данные отсутствуют	данные отсутствуют
971	472950.75	2151988.27	данные отсутствуют	данные отсутствуют
972	472950.63	2151988.04	данные отсутствуют	данные отсутствуют
973	472789.96	2151682.74	данные отсутствуют	данные отсутствуют
974	472790.08	2151682.97	данные отсутствуют	данные отсутствуют
975	472789.85	2151683.09	данные отсутствуют	данные отсутствуют

Государственный регистратор		ФГИС ЕГРН
полное наименование должности	подпись	инициалы, фамилия

М.П.

Выписка из Единого государственного реестра недвижимости об объекте недвижимости  
Сведения о частях земельного участка

<b>Земельный участок</b>			
<small>(вид объекта недвижимости)</small>			
Лист № __ Раздела <b>4.2</b>	Всего листов раздела <b>4.2</b> : __	Всего разделов: __	Всего листов выписки: __
<b>25.03.2020 № 99/2020/322139558</b>			
Кадастровый номер:		<b>52:35:0000000:817</b>	

Номер точки	Координаты, м		Описание закрепления на местности	Средняя квадратическая погрешность определения координат характерных точек границы части земельного участка, м
	X	Y		
1	2	3	4	5
976	472789.73	2151682.86	данные отсутствуют	данные отсутствуют
977	472886.5	2151865.85	данные отсутствуют	данные отсутствуют
978	472886.62	2151866.08	данные отсутствуют	данные отсутствуют
979	472886.39	2151866.2	данные отсутствуют	данные отсутствуют
980	472886.27	2151865.97	данные отсутствуют	данные отсутствуют
981	473108.58	2152251.06	данные отсутствуют	данные отсутствуют
982	473108.74	2152251.26	данные отсутствуют	данные отсутствуют
983	473108.54	2152251.43	данные отсутствуют	данные отсутствуют
984	473108.38	2152251.22	данные отсутствуют	данные отсутствуют
985	472726.11	2151559.84	данные отсутствуют	данные отсутствуют
986	472726.23	2151560.07	данные отсутствуют	данные отсутствуют
987	472726	2151560.19	данные отсутствуют	данные отсутствуют
988	472725.88	2151559.96	данные отсутствуют	данные отсутствуют
989	472983.04	2152048.96	данные отсутствуют	данные отсутствуют
990	472983.16	2152049.19	данные отсутствуют	данные отсутствуют
991	472982.93	2152049.31	данные отсутствуют	данные отсутствуют
992	472982.81	2152049.08	данные отсутствуют	данные отсутствуют

Государственный регистратор		ФГИС ЕГРН
полное наименование должности	подпись	инициалы, фамилия

М.П.

Выписка из Единого государственного реестра недвижимости об объекте недвижимости  
Сведения о частях земельного участка

<b>Земельный участок</b>			
(вид объекта недвижимости)			
Лист № __ Раздела <b>4.2</b>	Всего листов раздела <b>4.2</b> : __	Всего разделов: __	Всего листов выписки: __
<b>25.03.2020 № 99/2020/322139558</b>			
Кадастровый номер:		<b>52:35:0000000:817</b>	

Номер точки	Координаты, м		Описание закрепления на местности	Средняя квадратическая погрешность определения координат характерных точек границы части земельного участка, м
	X	Y		
1	2	3	4	5
993	472854.32	2151804.81	данные отсутствуют	данные отсутствуют
994	472854.44	2151805.04	данные отсутствуют	данные отсутствуют
995	472854.21	2151805.16	данные отсутствуют	данные отсутствуют
996	472854.09	2151804.93	данные отсутствуют	данные отсутствуют
997	472918.68	2151926.89	данные отсутствуют	данные отсутствуют
998	472918.8	2151927.11	данные отсутствуют	данные отсутствуют
999	472918.57	2151927.24	данные отсутствуют	данные отсутствуют
1000	472918.45	2151927.01	данные отсутствуют	данные отсутствуют
1003	473034.54	2154335.9	данные отсутствуют	данные отсутствуют
1050	473014.25	2154392.02	данные отсутствуют	данные отсутствуют
1051	473008.89	2154392.9	данные отсутствуют	данные отсутствуют
1052	473001.59	2154393.79	данные отсутствуют	данные отсутствуют
1053	472993.1	2154393.11	данные отсутствуют	данные отсутствуют
1054	472979.53	2154396.05	данные отсутствуют	данные отсутствуют
1055	472972.83	2154399.61	данные отсутствуют	данные отсутствуют
1056	472966.38	2154400.28	данные отсутствуют	данные отсутствуют
1057	472961.84	2154401.63	данные отсутствуют	данные отсутствуют

Государственный регистратор		ФГИС ЕГРН
полное наименование должности	подпись	инициалы, фамилия

М.П.

Выписка из Единого государственного реестра недвижимости об объекте недвижимости  
Сведения о частях земельного участка

<b>Земельный участок</b>			
(вид объекта недвижимости)			
Лист № __ Раздела <b>4.2</b>	Всего листов раздела <b>4.2</b> : __	Всего разделов: __	Всего листов выписки: __
<b>25.03.2020 № 99/2020/322139558</b>			
Кадастровый номер:		<b>52:35:0000000:817</b>	

Номер точки	Координаты, м		Описание закрепления на местности	Средняя квадратическая погрешность определения координат характерных точек границы части земельного участка, м
	X	Y		
1	2	3	4	5
1058	472951.62	2154401.84	данные отсутствуют	данные отсутствуют
1059	472946.34	2154400.29	данные отсутствуют	данные отсутствуют
1070	473035.89	2154344.06	данные отсутствуют	данные отсутствуют
1071	473036.11	2154344.21	данные отсутствуют	данные отсутствуют
1072	473035.96	2154344.42	данные отсутствуют	данные отсутствуют
1073	473035.75	2154344.28	данные отсутствуют	данные отсутствуют
1191	474399.85	2152199.37	данные отсутствуют	данные отсутствуют
1192	474399.85	2152207.14	данные отсутствуют	данные отсутствуют
1193	474397.75	2152219.79	данные отсутствуют	данные отсутствуют
1194	474392.25	2152239.41	данные отсутствуют	данные отсутствуют
1195	474386.75	2152250.29	данные отсутствуют	данные отсутствуют
1196	474378.33	2152262.43	данные отсутствуют	данные отсутствуют
1197	474374.61	2152264.57	данные отсутствуют	данные отсутствуют
1198	474357.96	2152275.13	данные отсутствуют	данные отсутствуют
1199	474354.04	2152279.62	данные отсутствуют	данные отсутствуют
1200	474349.29	2152289.84	данные отсутствуют	данные отсутствуют
1201	474348.42	2152302.36	данные отсутствуют	данные отсутствуют

Государственный регистратор		ФГИС ЕГРН
полное наименование должности	подпись	инициалы, фамилия

М.П.



Выписка из Единого государственного реестра недвижимости об объекте недвижимости  
Сведения о частях земельного участка

<b>Земельный участок</b>			
(вид объекта недвижимости)			
Лист № __ Раздела <b>4.2</b>	Всего листов раздела <b>4.2</b> : __	Всего разделов: __	Всего листов выписки: __
<b>25.03.2020 № 99/2020/322139558</b>			
Кадастровый номер:		<b>52:35:0000000:817</b>	

Номер точки	Координаты, м		Описание закрепления на местности	Средняя квадратическая погрешность определения координат характерных точек границы части земельного участка, м
	X	Y		
1	2	3	4	5
1202	474350.12	2152304.86	данные отсутствуют	данные отсутствуют
1203	474349.72	2152309.56	данные отсутствуют	данные отсутствуют
1204	474350.6	2152315.46	данные отсутствуют	данные отсутствуют
1205	474354.03	2152319	данные отсутствуют	данные отсутствуют
1207	474356.56	2152332.56	данные отсутствуют	данные отсутствуют
1208	474359.12	2152335.19	данные отсутствуют	данные отсутствуют
1209	474359.91	2152338.45	данные отсутствуют	данные отсутствуют
1210	474356.93	2152349.81	данные отсутствуют	данные отсутствуют
1242	474329.48	2152690.63	данные отсутствуют	данные отсутствуют
1316	474320.8	2152343.5	данные отсутствуют	данные отсутствуют
1317	474318.98	2152346.27	данные отсутствуют	данные отсутствуют
1318	474316.25	2152344.44	данные отсутствуют	данные отсутствуют
1319	474318.09	2152341.72	данные отсутствуют	данные отсутствуют
1320	474212.18	2152508.66	данные отсутствуют	данные отсутствуют
1321	474210.46	2152511.43	данные отсутствуют	данные отсутствуют
1322	474207.67	2152509.71	данные отсутствуют	данные отсутствуют
1323	474209.39	2152506.91	данные отсутствуют	данные отсутствуют
Государственный регистратор				ФГИС ЕГРН
полное наименование должности			подпись	инициалы, фамилия

М.П.

Выписка из Единого государственного реестра недвижимости об объекте недвижимости  
Сведения о частях земельного участка

<b>Земельный участок</b>			
<small>(вид объекта недвижимости)</small>			
Лист № __ Раздела <b>4.2</b>	Всего листов раздела <b>4.2</b> : __	Всего разделов: __	Всего листов выписки: __
<b>25.03.2020 № 99/2020/322139558</b>			
Кадастровый номер:		<b>52:35:0000000:817</b>	

Номер точки	Координаты, м		Описание закрепления на местности	Средняя квадратическая погрешность определения координат характерных точек границы части земельного участка, м
	X	Y		
1	2	3	4	5
1324	474330.82	2152381.04	данные отсутствуют	данные отсутствуют
1325	474331.02	2152381.18	данные отсутствуют	данные отсутствуют
1326	474328.63	2152384.79	данные отсутствуют	данные отсутствуют
1327	474328.42	2152384.65	данные отсутствуют	данные отсутствуют
1328	474265.62	2152479.38	данные отсутствуют	данные отсутствуют
1329	474265.84	2152479.52	данные отсутствуют	данные отсутствуют
1330	474265.69	2152479.74	данные отсутствуют	данные отсутствуют
1331	474265.47	2152479.6	данные отсутствуют	данные отсутствуют
1332	474298.22	2152430.2	данные отсутствуют	данные отсутствуют
1333	474298.44	2152430.35	данные отсутствуют	данные отсутствуют
1334	474298.29	2152430.56	данные отсутствуют	данные отсутствуют
1335	474298.07	2152430.42	данные отсутствуют	данные отсутствуют
1336	474354.87	2152687.63	данные отсутствуют	данные отсутствуют
1337	474355.12	2152687.7	данные отсутствуют	данные отсутствуют
1338	474355.06	2152687.95	данные отсутствуют	данные отсутствуют
1339	474354.81	2152687.89	данные отсутствуют	данные отсутствуют
1340	474233.02	2152528.56	данные отсутствуют	данные отсутствуют
Государственный регистратор				ФГИС ЕГРН
полное наименование должности			подпись	инициалы, фамилия

М.П.

Выписка из Единого государственного реестра недвижимости об объекте недвижимости  
Сведения о частях земельного участка

<b>Земельный участок</b>			
(вид объекта недвижимости)			
Лист № __ Раздела <b>4.2</b>	Всего листов раздела <b>4.2</b> : __	Всего разделов: __	Всего листов выписки: __
<b>25.03.2020 № 99/2020/322139558</b>			
Кадастровый номер:		<b>52:35:0000000:817</b>	

Номер точки	Координаты, м		Описание закрепления на местности	Средняя квадратическая погрешность определения координат характерных точек границы части земельного участка, м
	X	Y		
1	2	3	4	5
1341	474233.24	2152528.7	данные отсутствуют	данные отсутствуют
1342	474233.09	2152528.92	данные отсутствуют	данные отсутствуют
1343	474232.88	2152528.77	данные отсутствуют	данные отсутствуют
1344	474413.06	2152702.25	данные отсутствуют	данные отсутствуют
1345	474413.31	2152702.31	данные отсутствуют	данные отсутствуют
1346	474413.25	2152702.56	данные отсутствуют	данные отсутствуют
1347	474413	2152702.5	данные отсутствуют	данные отсутствуют
1751	473788.77	2153222.26	данные отсутствуют	данные отсутствуют
1752	473787.93	2153217.93	данные отсутствуют	данные отсутствуют
1753	473785.39	2153208.34	данные отсутствуют	данные отсутствуют
1754	473785.39	2153203.96	данные отсутствуют	данные отсутствуют
1755	473781.11	2153183.71	данные отсутствуют	данные отсутствуют
1756	473768.33	2153158.24	данные отсутствуют	данные отсутствуют
1921	473850.57	2153098.06	данные отсутствуют	данные отсутствуют
1933	474088.73	2152689.98	данные отсутствуют	данные отсутствуют
1934	474091.5	2152691.75	данные отсутствуют	данные отсутствуют
1935	474089.74	2152694.52	данные отсутствуют	данные отсутствуют
Государственный регистратор				ФГИС ЕГРН
полное наименование должности			подпись	инициалы, фамилия

М.П.

Выписка из Единого государственного реестра недвижимости об объекте недвижимости  
Сведения о частях земельного участка

<b>Земельный участок</b>			
(вид объекта недвижимости)			
Лист № __ Раздела <u>4.2</u>	Всего листов раздела <u>4.2</u> : __	Всего разделов: __	Всего листов выписки: __
<b>25.03.2020 № 99/2020/322139558</b>			
Кадастровый номер:		<b>52:35:0000000:817</b>	

Номер точки	Координаты, м		Описание закрепления на местности	Средняя квадратическая погрешность определения координат характерных точек границы части земельного участка, м
	X	Y		
1	2	3	4	5
1936	474086.97	2152692.75	данные отсутствуют	данные отсутствуют
1937	473829.94	2153083.87	данные отсутствуют	данные отсутствуют
1938	473832.7	2153085.64	данные отсутствуют	данные отсутствуют
1939	473830.93	2153088.4	данные отсутствуют	данные отсутствуют
1940	473828.17	2153086.64	данные отсутствуют	данные отсутствуют
1941	473952.42	2152898.06	данные отсутствуют	данные отсутствуют
1942	473955.17	2152899.85	данные отсутствуют	данные отсутствуют
1943	473953.39	2152902.6	данные отсутствуют	данные отсутствуют
1944	473950.64	2152900.82	данные отсутствуют	данные отсутствуют
1945	474171.71	2152641.56	данные отсутствуют	данные отсутствуют
1946	474175.89	2152642.7	данные отсутствуют	данные отсутствуют
1947	474175.82	2152642.94	данные отсутствуют	данные отсутствуют
1948	474171.65	2152641.8	данные отсутствуют	данные отсутствуют
1949	473836.69	2153128.33	данные отсутствуют	данные отсутствуют
1950	473838.8	2153130.23	данные отсутствуют	данные отсутствуют
1951	473838.63	2153130.42	данные отсутствуют	данные отсутствуют
1952	473836.52	2153128.52	данные отсутствуют	данные отсутствуют
Государственный регистратор				ФГИС ЕГРН
полное наименование должности			подпись	инициалы, фамилия

М.П.

Выписка из Единого государственного реестра недвижимости об объекте недвижимости  
Сведения о частях земельного участка

<b>Земельный участок</b>			
<small>(вид объекта недвижимости)</small>			
Лист № __ Раздела <b>4.2</b>	Всего листов раздела <b>4.2</b> : __	Всего разделов: __	Всего листов выписки: __
<b>25.03.2020 № 99/2020/322139558</b>			
Кадастровый номер:		<b>52:35:0000000:817</b>	

Номер точки	Координаты, м		Описание закрепления на местности	Средняя квадратическая погрешность определения координат характерных точек границы части земельного участка, м
	X	Y		
1	2	3	4	5
1953	473692.43	2152951.15	данные отсутствуют	данные отсутствуют
1954	473692.59	2152951.35	данные отсутствуют	данные отсутствуют
1955	473692.39	2152951.52	данные отсутствуют	данные отсутствуют
1956	473692.22	2152951.31	данные отсутствуют	данные отсутствуют
1957	473468.76	2152676.76	данные отсутствуют	данные отсутствуют
1958	473468.93	2152676.96	данные отсутствуют	данные отсутствуют
1959	473468.72	2152677.13	данные отсутствуют	данные отсутствуют
1960	473468.56	2152676.92	данные отсутствуют	данные отсутствуют
1961	473543.32	2152768.22	данные отсутствуют	данные отсутствуют
1962	473543.48	2152768.42	данные отсутствуют	данные отсутствуют
1963	473543.28	2152768.59	данные отсутствуют	данные отсутствуют
1964	473543.11	2152768.39	данные отсутствуют	данные отсутствуют
1965	473580.59	2152813.95	данные отсутствуют	данные отсутствуют
1966	473580.76	2152814.16	данные отсутствуют	данные отсутствуют
1967	473580.56	2152814.32	данные отсутствуют	данные отсутствуют
1968	473580.39	2152814.12	данные отсутствуют	данные отсутствуют
1969	473806.86	2153091.53	данные отсутствуют	данные отсутствуют
Государственный регистратор				ФГИС ЕГРН
полное наименование должности			подпись	инициалы, фамилия

М.П.

Выписка из Единого государственного реестра недвижимости об объекте недвижимости  
Сведения о частях земельного участка

<b>Земельный участок</b>			
(вид объекта недвижимости)			
Лист № __ Раздела <b>4.2</b>	Всего листов раздела <b>4.2</b> : __	Всего разделов: __	Всего листов выписки: __
<b>25.03.2020 № 99/2020/322139558</b>			
Кадастровый номер:		<b>52:35:0000000:817</b>	

Номер точки	Координаты, м		Описание закрепления на местности	Средняя квадратическая погрешность определения координат характерных точек границы части земельного участка, м
	X	Y		
1	2	3	4	5
1970	473807.02	2153091.73	данные отсутствуют	данные отсутствуют
1970	473807.02	2153091.73	данные отсутствуют	данные отсутствуют
1971	473806.82	2153091.9	данные отсутствуют	данные отсутствуют
1971	473806.82	2153091.9	данные отсутствуют	данные отсутствуют
1972	473806.65	2153091.7	данные отсутствуют	данные отсутствуют
1973	473729.7	2152996.88	данные отсутствуют	данные отсутствуют
1974	473729.87	2152997.08	данные отсутствуют	данные отсутствуют
1975	473729.67	2152997.25	данные отсутствуют	данные отсутствуют
1976	473729.5	2152997.05	данные отсутствуют	данные отсутствуют
1977	473389.62	2152581.77	данные отсутствуют	данные отсутствуют
1978	473389.79	2152581.97	данные отсутствуют	данные отсутствуют
1979	473389.59	2152582.14	данные отсутствуют	данные отсутствуют
1980	473389.42	2152581.94	данные отсутствуют	данные отсутствуют
1981	473309.32	2152487.28	данные отсутствуют	данные отсутствуют
1982	473309.49	2152487.48	данные отсутствуют	данные отсутствуют
1983	473309.29	2152487.65	данные отсутствуют	данные отсутствуют
1984	473309.12	2152487.45	данные отсутствуют	данные отсутствуют
Государственный регистратор				ФГИС ЕГРН
полное наименование должности			подпись	инициалы, фамилия

М.П.

Выписка из Единого государственного реестра недвижимости об объекте недвижимости  
Сведения о частях земельного участка

<b>Земельный участок</b>			
<small>(вид объекта недвижимости)</small>			
Лист № __ Раздела <b>4.2</b>	Всего листов раздела <b>4.2</b> : __	Всего разделов: __	Всего листов выписки: __
<b>25.03.2020 № 99/2020/322139558</b>			
Кадастровый номер:		<b>52:35:0000000:817</b>	

Номер точки	Координаты, м		Описание закрепления на местности	Средняя квадратическая погрешность определения координат характерных точек границы части земельного участка, м
	X	Y		
1	2	3	4	5
1985	473806.02	2153177.66	данные отсутствуют	данные отсутствуют
1986	473806.23	2153177.81	данные отсутствуют	данные отсутствуют
1987	473806.08	2153178.03	данные отсутствуют	данные отсутствуют
1988	473805.87	2153177.88	данные отсутствуют	данные отсутствуют
1989	474296.93	2152673.08	данные отсутствуют	данные отсутствуют
1990	474296.86	2152673.34	данные отсутствуют	данные отсутствуют
1991	474296.61	2152673.27	данные отсутствуют	данные отсутствуют
1992	474296.68	2152673.02	данные отсутствуют	данные отсутствуют
1993	474194.69	2152586.37	данные отсутствуют	данные отсутствуют
1994	474194.91	2152586.51	данные отсутствуют	данные отсутствуют
1995	474194.77	2152586.73	данные отсутствуют	данные отсутствуют
1996	474194.55	2152586.59	данные отсутствуют	данные отсутствуют
1997	474161.44	2152638.8	данные отсутствуют	данные отсутствуют
1998	474161.66	2152638.94	данные отсутствуют	данные отсутствуют
1999	474161.52	2152639.16	данные отсутствуют	данные отсутствуют
2000	474161.3	2152639.02	данные отсутствуют	данные отсутствуют
2001	474129.66	2152687.18	данные отсутствуют	данные отсутствуют
Государственный регистратор				ФГИС ЕГРН
полное наименование должности			подпись	инициалы, фамилия

М.П.

Выписка из Единого государственного реестра недвижимости об объекте недвижимости  
Сведения о частях земельного участка

<b>Земельный участок</b>			
(вид объекта недвижимости)			
Лист № __ Раздела <b>4.2</b>	Всего листов раздела <b>4.2</b> : __	Всего разделов: __	Всего листов выписки: __
<b>25.03.2020 № 99/2020/322139558</b>			
Кадастровый номер:		<b>52:35:0000000:817</b>	

Номер точки	Координаты, м		Описание закрепления на местности	Средняя квадратическая погрешность определения координат характерных точек границы части земельного участка, м
	X	Y		
1	2	3	4	5
2002	474129.88	2152687.32	данные отсутствуют	данные отсутствуют
2003	474129.74	2152687.54	данные отсутствуют	данные отсутствуют
2004	474129.52	2152687.4	данные отсутствуют	данные отсутствуют
2005	474071.47	2152775.78	данные отсутствуют	данные отсутствуют
2006	474071.69	2152775.93	данные отсутствуют	данные отсутствуют
2007	474071.55	2152776.14	данные отсутствуют	данные отсутствуют
2008	474071.33	2152776	данные отсутствуют	данные отсутствуют
2009	473984.19	2152908.68	данные отсутствуют	данные отсутствуют
2010	473984.41	2152908.83	данные отсутствуют	данные отсутствуют
2011	473984.27	2152909.04	данные отсутствуют	данные отсутствуют
2012	473984.05	2152908.9	данные отсутствуют	данные отсутствуют
2013	473867.81	2153085.88	данные отсутствуют	данные отсутствуют
2014	473868.03	2153086.03	данные отсутствуют	данные отсутствуют
2015	473867.89	2153086.24	данные отсутствуют	данные отсутствуют
2016	473867.67	2153086.1	данные отсутствуют	данные отсутствуют
2017	473926	2152997.28	данные отсутствуют	данные отсутствуют
2018	473926.22	2152997.43	данные отсутствуют	данные отсутствуют
Государственный регистратор				ФГИС ЕГРН
полное наименование должности			подпись	инициалы, фамилия

М.П.



Выписка из Единого государственного реестра недвижимости об объекте недвижимости  
Сведения о частях земельного участка

<b>Земельный участок</b>			
(вид объекта недвижимости)			
Лист № __ Раздела <b>4.2</b>	Всего листов раздела <b>4.2</b> : __	Всего разделов: __	Всего листов выписки: __
<b>25.03.2020 № 99/2020/322139558</b>			
Кадастровый номер:		<b>52:35:0000000:817</b>	

Номер точки	Координаты, м		Описание закрепления на местности	Средняя квадратическая погрешность определения координат характерных точек границы части земельного участка, м
	X	Y		
1	2	3	4	5
2019	473926.08	2152997.64	данные отсутствуют	данные отсутствуют
2020	473925.86	2152997.5	данные отсутствуют	данные отсутствуют
2021	473617.87	2152859.69	данные отсутствуют	данные отсутствуют
2022	473618.04	2152859.89	данные отсутствуют	данные отсутствуют
2023	473617.83	2152860.05	данные отсутствуют	данные отсутствуют
2024	473617.67	2152859.85	данные отсутствуют	данные отсутствуют
2025	473766.98	2153042.61	данные отсутствуют	данные отсутствуют
2026	473767.14	2153042.82	данные отсутствуют	данные отсутствуют
2027	473766.94	2153042.98	данные отсутствуют	данные отсутствуют
2028	473766.78	2153042.78	данные отсутствуют	данные отсутствуют
2029	473896.91	2153041.58	данные отсутствуют	данные отсутствуют
2030	473897.13	2153041.73	данные отсутствуют	данные отсутствуют
2031	473896.98	2153041.94	данные отсутствуют	данные отсутствуют
2032	473896.77	2153041.8	данные отсутствуют	данные отсутствуют
2033	474100.57	2152731.48	данные отсутствуют	данные отсутствуют
2034	474100.79	2152731.63	данные отсутствуют	данные отсутствуют
2035	474100.64	2152731.84	данные отсутствуют	данные отсутствуют
Государственный регистратор				ФГИС ЕГРН
полное наименование должности			подпись	инициалы, фамилия

М.П.

Выписка из Единого государственного реестра недвижимости об объекте недвижимости  
Сведения о частях земельного участка

<b>Земельный участок</b>			
<small>(вид объекта недвижимости)</small>			
Лист № __ Раздела <b>4.2</b>	Всего листов раздела <b>4.2</b> : __	Всего разделов: __	Всего листов выписки: __
<b>25.03.2020 № 99/2020/322139558</b>			
Кадастровый номер:		<b>52:35:0000000:817</b>	

Номер точки	Координаты, м		Описание закрепления на местности	Средняя квадратическая погрешность определения координат характерных точек границы части земельного участка, м
	X	Y		
1	2	3	4	5
2036	474100.43	2152731.7	данные отсутствуют	данные отсутствуют
2037	473955.1	2152952.98	данные отсутствуют	данные отсутствуют
2038	473955.31	2152953.13	данные отсутствуют	данные отсутствуют
2039	473955.17	2152953.34	данные отсутствуют	данные отсутствуют
2040	473954.95	2152953.2	данные отсутствуют	данные отсутствуют
2041	474042.38	2152820.08	данные отсутствуют	данные отсутствуют
2042	474042.6	2152820.23	данные отсутствуют	данные отсутствуют
2043	474042.45	2152820.44	данные отсутствуют	данные отсутствуют
2044	474042.24	2152820.3	данные отсутствуют	данные отсутствуют
2045	473506.04	2152722.49	данные отсутствуют	данные отсутствуют
2046	473506.2	2152722.69	данные отсутствуют	данные отсутствуют
2047	473506	2152722.86	данные отсутствуют	данные отсутствуют
2048	473505.84	2152722.66	данные отсутствуют	данные отсутствуют
2049	474013.29	2152864.38	данные отсутствуют	данные отсутствуют
2050	474013.5	2152864.53	данные отсутствуют	данные отсутствуют
2051	474013.36	2152864.74	данные отсутствуют	данные отсутствуют
2052	474013.14	2152864.6	данные отсутствуют	данные отсутствуют
Государственный регистратор				ФГИС ЕГРН
полное наименование должности			подпись	инициалы, фамилия

М.П.

Выписка из Единого государственного реестра недвижимости об объекте недвижимости  
Сведения о частях земельного участка

<b>Земельный участок</b>			
(вид объекта недвижимости)			
Лист № ___ Раздела <b>4.2</b>	Всего листов раздела <b>4.2</b> : ___	Всего разделов: ___	Всего листов выписки: ___
<b>25.03.2020 № 99/2020/322139558</b>			
Кадастровый номер:		<b>52:35:000000:817</b>	

Номер точки	Координаты, м		Описание закрепления на местности	Средняя квадратическая погрешность определения координат характерных точек границы части земельного участка, м
	X	Y		
1	2	3	4	5
2053	473229.02	2152392.79	данные отсутствуют	данные отсутствуют
2054	473229.19	2152392.99	данные отсутствуют	данные отсутствуют
2055	473228.99	2152393.16	данные отсутствуют	данные отсутствуют
2056	473228.83	2152392.96	данные отсутствуют	данные отсутствуют
2057	473431.48	2152631.03	данные отсутствуют	данные отсутствуют
2058	473431.65	2152631.23	данные отсутствуют	данные отсутствуют
2059	473431.45	2152631.39	данные отсутствуют	данные отсутствуют
2060	473431.28	2152631.2	данные отсутствуют	данные отсутствуют
2061	473349.47	2152534.53	данные отсутствуют	данные отсутствуют
2062	473349.64	2152534.72	данные отсутствуют	данные отсутствуют
2063	473349.44	2152534.89	данные отсутствуют	данные отсутствуют
2064	473349.27	2152534.69	данные отсутствуют	данные отсутствуют
2065	473148.73	2152298.3	данные отсутствуют	данные отсутствуют
2066	473148.89	2152298.5	данные отсутствуют	данные отсутствуют
2067	473148.7	2152298.67	данные отсутствуют	данные отсутствуют
2068	473148.53	2152298.47	данные отсутствуют	данные отсутствуют
2069	474238.48	2152658.41	данные отсутствуют	данные отсутствуют
Государственный регистратор				ФГИС ЕГРН
полное наименование должности			подпись	инициалы, фамилия

М.П.

Выписка из Единого государственного реестра недвижимости об объекте недвижимости  
Сведения о частях земельного участка

<b>Земельный участок</b>			
(вид объекта недвижимости)			
Лист № __ Раздела <b>4.2</b>	Всего листов раздела <b>4.2</b> : __	Всего разделов: __	Всего листов выписки: __
<b>25.03.2020 № 99/2020/322139558</b>			
Кадастровый номер:		<b>52:35:0000000:817</b>	

Номер точки	Координаты, м		Описание закрепления на местности	Средняя квадратическая погрешность определения координат характерных точек границы части земельного участка, м
	X	Y		
1	2	3	4	5
2070	474238.73	2152658.47	данные отсутствуют	данные отсутствуют
2071	474238.67	2152658.72	данные отсутствуют	данные отсутствуют
2072	474238.42	2152658.66	данные отсутствуют	данные отсутствуют
2073	473655.15	2152905.42	данные отсутствуют	данные отсутствуют
2074	473655.31	2152905.62	данные отсутствуют	данные отсутствуют
2075	473655.11	2152905.78	данные отсутствуют	данные отсутствуют
2076	473654.95	2152905.58	данные отсутствуют	данные отсутствуют
2077	473188.88	2152345.55	данные отсутствуют	данные отсутствуют
2078	473189.04	2152345.75	данные отсутствуют	данные отсутствуют
2079	473188.84	2152345.91	данные отсутствуют	данные отсутствуют
2080	473188.68	2152345.72	данные отсутствуют	данные отсутствуют
2081	473269.17	2152440.04	данные отсутствуют	данные отсутствуют
2082	473269.34	2152440.24	данные отсутствуют	данные отсутствуют
2083	473269.14	2152440.4	данные отсутствуют	данные отсутствуют
2084	473268.98	2152440.21	данные отсутствуют	данные отсутствуют
2537	470601	2153851.58	данные отсутствуют	данные отсутствуют
2538	470614.41	2153840.89	данные отсутствуют	данные отсутствуют
Государственный регистратор				ФГИС ЕГРН
полное наименование должности			подпись	инициалы, фамилия

М.П.

Выписка из Единого государственного реестра недвижимости об объекте недвижимости  
Сведения о частях земельного участка

<b>Земельный участок</b>			
<small>(вид объекта недвижимости)</small>			
Лист № __ Раздела <b>4.2</b>	Всего листов раздела <b>4.2</b> : __	Всего разделов: __	Всего листов выписки: __
<b>25.03.2020 № 99/2020/322139558</b>			
Кадастровый номер:		<b>52:35:0000000:817</b>	

Номер точки	Координаты, м		Описание закрепления на местности	Средняя квадратическая погрешность определения координат характерных точек границы части земельного участка, м
	X	Y		
1	2	3	4	5
2779	471510.75	2154400.2	данные отсутствуют	данные отсутствуют
2780	471510.97	2154400.33	данные отсутствуют	данные отсутствуют
2781	471510.84	2154400.56	данные отсутствуют	данные отсутствуют
2782	471510.61	2154400.42	данные отсутствуют	данные отсутствуют
2783	470899.55	2154024.39	данные отсутствуют	данные отсутствуют
2784	470899.77	2154024.53	данные отсутствуют	данные отсутствуют
2785	470899.63	2154024.75	данные отсутствуют	данные отсутствуют
2786	470899.41	2154024.62	данные отсутствуют	данные отсутствуют
2787	471006.97	2154090.66	данные отсутствуют	данные отсутствуют
2788	471007.19	2154090.79	данные отсутствуют	данные отсутствуют
2789	471007.05	2154091.02	данные отсутствуют	данные отсутствуют
2790	471006.83	2154090.88	данные отсутствуют	данные отсутствуют
2791	471344.64	2154298.5	данные отсутствуют	данные отсутствуют
2792	471344.86	2154298.64	данные отсутствуют	данные отсутствуют
2793	471344.72	2154298.86	данные отсутствуют	данные отсутствуют
2794	471344.5	2154298.73	данные отсутствуют	данные отсутствуют
2795	471406.16	2154336.46	данные отсутствуют	данные отсутствуют

Государственный регистратор		ФГИС ЕГРН
полное наименование должности	подпись	инициалы, фамилия

М.П.

Выписка из Единого государственного реестра недвижимости об объекте недвижимости  
Сведения о частях земельного участка

<b>Земельный участок</b>			
(вид объекта недвижимости)			
Лист № __ Раздела <b>4.2</b>	Всего листов раздела <b>4.2</b> : __	Всего разделов: __	Всего листов выписки: __
<b>25.03.2020 № 99/2020/322139558</b>			
Кадастровый номер:		<b>52:35:0000000:817</b>	

Номер точки	Координаты, м		Описание закрепления на местности	Средняя квадратическая погрешность определения координат характерных точек границы части земельного участка, м
	X	Y		
1	2	3	4	5
2796	471406.38	2154336.6	данные отсутствуют	данные отсутствуют
2797	471406.25	2154336.82	данные отсутствуют	данные отсутствуют
2798	471406.02	2154336.68	данные отсутствуют	данные отсутствуют
2799	470684.72	2153891.58	данные отсутствуют	данные отсутствуют
2800	470684.94	2153891.72	данные отсутствуют	данные отсутствуют
2801	470684.8	2153891.94	данные отсутствуют	данные отсутствуют
2802	470684.58	2153891.81	данные отсутствуют	данные отсутствуют
2803	471722.06	2154530.1	данные отсутствуют	данные отсутствуют
2804	471722.28	2154530.24	данные отсутствуют	данные отсутствуют
2805	471722.14	2154530.46	данные отсутствуют	данные отсутствуют
2806	471721.92	2154530.33	данные отсутствуют	данные отсутствуют
2807	471775.52	2154562.78	данные отсутствуют	данные отсутствуют
2808	471775.74	2154562.92	данные отсутствуют	данные отсутствуют
2809	471775.6	2154563.14	данные отсутствуют	данные отсутствуют
2810	471775.38	2154563.01	данные отсутствуют	данные отсутствуют
2811	471882.87	2154629.27	данные отсутствуют	данные отсутствуют
2812	471883.09	2154629.41	данные отсутствуют	данные отсутствуют
Государственный регистратор				ФГИС ЕГРН
полное наименование должности			подпись	инициалы, фамилия

М.П.

Выписка из Единого государственного реестра недвижимости об объекте недвижимости  
Сведения о частях земельного участка

<b>Земельный участок</b>			
(вид объекта недвижимости)			
Лист № __ Раздела <b>4.2</b>	Всего листов раздела <b>4.2</b> : __	Всего разделов: __	Всего листов выписки: __
<b>25.03.2020 № 99/2020/322139558</b>			
Кадастровый номер:		<b>52:35:0000000:817</b>	

Номер точки	Координаты, м		Описание закрепления на местности	Средняя квадратическая погрешность определения координат характерных точек границы части земельного участка, м
	X	Y		
1	2	3	4	5
2813	471882.96	2154629.63	данные отсутствуют	данные отсутствуют
2814	471882.73	2154629.49	данные отсутствуют	данные отсутствуют
2815	471616.94	2154465.76	данные отсутствуют	данные отсутствуют
2816	471617.16	2154465.9	данные отсутствуют	данные отсутствуют
2817	471617.02	2154466.12	данные отсутствуют	данные отсутствуют
2818	471616.8	2154465.98	данные отсутствуют	данные отсутствуют
2819	470632.36	2153859.62	данные отсутствуют	данные отсутствуют
2820	470632.58	2153859.76	данные отсутствуют	данные отсутствуют
2821	470632.44	2153859.98	данные отсутствуют	данные отсутствуют
2822	470632.22	2153859.84	данные отсутствуют	данные отсутствуют
2823	471180.84	2154198.12	данные отсутствуют	данные отсутствуют
2824	471181.06	2154198.26	данные отсутствуют	данные отсутствуют
2825	471180.92	2154198.48	данные отсутствуют	данные отсутствуют
2826	471180.7	2154198.34	данные отсутствуют	данные отсутствуют
2827	471828.91	2154596.25	данные отсутствуют	данные отсутствуют
2828	471829.13	2154596.39	данные отсутствуют	данные отсутствуют
2829	471828.99	2154596.61	данные отсутствуют	данные отсутствуют
Государственный регистратор				ФГИС ЕГРН
полное наименование должности			подпись	инициалы, фамилия

М.П.

Выписка из Единого государственного реестра недвижимости об объекте недвижимости  
Сведения о частях земельного участка

<b>Земельный участок</b>			
(вид объекта недвижимости)			
Лист № __ Раздела <b>4.2</b>	Всего листов раздела <b>4.2</b> : __	Всего разделов: __	Всего листов выписки: __
<b>25.03.2020 № 99/2020/322139558</b>			
Кадастровый номер:		<b>52:35:0000000:817</b>	

Номер точки	Координаты, м		Описание закрепления на местности	Средняя квадратическая погрешность определения координат характерных точек границы части земельного участка, м
	X	Y		
1	2	3	4	5
2830	471828.77	2154596.47	данные отсутствуют	данные отсутствуют
2831	471235.51	2154232.7	данные отсутствуют	данные отсутствуют
2832	471235.73	2154232.84	данные отсутствуют	данные отсутствуют
2833	471235.59	2154233.06	данные отсутствуют	данные отсутствуют
2834	471235.37	2154232.92	данные отсутствуют	данные отсутствуют
2835	471289.79	2154264.66	данные отсутствуют	данные отсутствуют
2836	471290.02	2154264.79	данные отсутствуют	данные отсутствуют
2837	471289.89	2154265.01	данные отсутствуют	данные отсутствуют
2838	471289.66	2154264.88	данные отсутствуют	данные отсутствуют
2839	471562.75	2154432.2	данные отсутствуют	данные отсутствуют
2840	471562.97	2154432.33	данные отсутствуют	данные отсутствуют
2841	471562.84	2154432.56	данные отсутствуют	данные отсутствуют
2842	471562.62	2154432.42	данные отсутствуют	данные отсутствуют
2843	470953.06	2154057.33	данные отсутствуют	данные отсутствуют
2844	470953.28	2154057.47	данные отсутствуют	данные отсутствуют
2845	470953.15	2154057.69	данные отсутствуют	данные отсутствуют
2846	470952.93	2154057.56	данные отсутствуют	данные отсутствуют
Государственный регистратор				ФГИС ЕГРН
полное наименование должности			подпись	инициалы, фамилия

М.П.



Выписка из Единого государственного реестра недвижимости об объекте недвижимости  
Сведения о частях земельного участка

<b>Земельный участок</b>			
(вид объекта недвижимости)			
Лист № __ Раздела <b>4.2</b>	Всего листов раздела <b>4.2</b> : __	Всего разделов: __	Всего листов выписки: __
<b>25.03.2020 № 99/2020/322139558</b>			
Кадастровый номер:		<b>52:35:0000000:817</b>	

Номер точки	Координаты, м		Описание закрепления на местности	Средняя квадратическая погрешность определения координат характерных точек границы части земельного участка, м
	X	Y		
1	2	3	4	5
2847	471060.12	2154123.21	данные отсутствуют	данные отсутствуют
2848	471060.34	2154123.34	данные отсутствуют	данные отсутствуют
2849	471060.21	2154123.57	данные отсутствуют	данные отсутствуют
2850	471059.99	2154123.43	данные отсутствуют	данные отсутствуют
2851	471117.08	2154157.95	данные отсутствуют	данные отсутствуют
2852	471117.3	2154158.09	данные отсутствуют	данные отсутствуют
2853	471117.17	2154158.31	данные отсутствуют	данные отсутствуют
2854	471116.95	2154158.17	данные отсутствуют	данные отсутствуют
2855	471667.24	2154496.23	данные отсутствуют	данные отсутствуют
2856	471667.46	2154496.36	данные отсутствуют	данные отсутствуют
2857	471667.32	2154496.58	данные отсутствуют	данные отсутствуют
2858	471667.1	2154496.45	данные отсутствуют	данные отсутствуют
2859	470791.19	2153957.43	данные отсутствуют	данные отсутствуют
2860	470791.41	2153957.57	данные отсутствуют	данные отсутствуют
2861	470791.28	2153957.79	данные отсутствуют	данные отсутствуют
2862	470791.06	2153957.65	данные отсутствуют	данные отсутствуют
2863	471452.99	2154365.45	данные отсутствуют	данные отсутствуют
Государственный регистратор				ФГИС ЕГРН
полное наименование должности			подпись	инициалы, фамилия

М.П.

Выписка из Единого государственного реестра недвижимости об объекте недвижимости  
Сведения о частях земельного участка

<b>Земельный участок</b>			
(вид объекта недвижимости)			
Лист № __ Раздела <b>4.2</b>	Всего листов раздела <b>4.2</b> : __	Всего разделов: __	Всего листов выписки: __
<b>25.03.2020 № 99/2020/322139558</b>			
Кадастровый номер:		<b>52:35:0000000:817</b>	

Номер точки	Координаты, м		Описание закрепления на местности	Средняя квадратическая погрешность определения координат характерных точек границы части земельного участка, м
	X	Y		
1	2	3	4	5
2864	471453.21	2154365.59	данные отсутствуют	данные отсутствуют
2865	471453.08	2154365.81	данные отсутствуют	данные отсутствуют
2866	471452.86	2154365.67	данные отсутствуют	данные отсутствуют
2867	470844.34	2153990.42	данные отсутствуют	данные отсутствуют
2868	470844.56	2153990.55	данные отсутствуют	данные отсутствуют
2869	470844.42	2153990.77	данные отсутствуют	данные отсутствуют
2870	470844.2	2153990.64	данные отсутствуют	данные отсутствуют
2871	470737.45	2153924.39	данные отсутствуют	данные отсутствуют
2872	470737.67	2153924.53	данные отсутствуют	данные отсутствуют
2873	470737.54	2153924.75	данные отсутствуют	данные отсутствуют
2874	470737.32	2153924.61	данные отсутствуют	данные отсутствуют
2875	473016.9	2154392.06	данные отсутствуют	данные отсутствуют
2876	472989.88	2154394.84	данные отсутствуют	данные отсутствуют
2877	472946.61	2154460.3	данные отсутствуют	данные отсутствуют
2878	472964.37	2154471.5	данные отсутствуют	данные отсутствуют
2879	473030.02	2154334.14	данные отсутствуют	данные отсутствуют
2880	472990.68	2154393.63	данные отсутствуют	данные отсутствуют
Государственный регистратор				ФГИС ЕГРН
полное наименование должности			подпись	инициалы, фамилия

М.П.

Выписка из Единого государственного реестра недвижимости об объекте недвижимости  
Сведения о частях земельного участка

<b>Земельный участок</b>			
(вид объекта недвижимости)			
Лист № __ Раздела <b>4.2</b>	Всего листов раздела <b>4.2</b> : __	Всего разделов: __	Всего листов выписки: __
<b>25.03.2020 № 99/2020/322139558</b>			
Кадастровый номер:		<b>52:35:0000000:817</b>	

Номер точки	Координаты, м		Описание закрепления на местности	Средняя квадратическая погрешность определения координат характерных точек границы части земельного участка, м
	X	Y		
1	2	3	4	5
2881	473017.85	2154390.63	данные отсутствуют	данные отсутствуют
2882	473050.9	2154340.63	данные отсутствуют	данные отсутствуют
2883	473782.39	2153194.64	данные отсутствуют	данные отсутствуют
2884	473346.6	2153854.84	данные отсутствуют	0.1
2885	473310.01	2153907.01	данные отсутствуют	0.1
2886	473284	2153950.02	данные отсутствуют	0.1
2887	473032.28	2154330.72	данные отсутствуют	данные отсутствуют
2888	473053.21	2154337.14	данные отсутствуют	данные отсутствуют
2889	473301.86	2153961.07	данные отсутствуют	0.1
2890	473327.79	2153918.19	данные отсутствуют	0.1
2891	473364.04	2153866.53	данные отсутствуют	0.1
2892	473788.35	2153223.71	данные отсутствуют	данные отсутствуют
2893	474309.51	2152665.36	данные отсутствуют	данные отсутствуют
2894	474331.9	2152692.63	данные отсутствуют	данные отсутствуют
2895	474414.58	2152713.41	данные отсутствуют	данные отсутствуют
2896	474418.54	2152692.76	данные отсутствуют	данные отсутствуют
2897	474207.87	2152585.74	данные отсутствуют	данные отсутствуют
Государственный регистратор				ФГИС ЕГРН
полное наименование должности			подпись	инициалы, фамилия

М.П.

Выписка из Единого государственного реестра недвижимости об объекте недвижимости  
Сведения о частях земельного участка

<b>Земельный участок</b>			
<small>(вид объекта недвижимости)</small>			
Лист № __ Раздела <b>4.2</b>	Всего листов раздела <b>4.2</b> : __	Всего разделов: __	Всего листов выписки: __
<b>25.03.2020 № 99/2020/322139558</b>			
Кадастровый номер:		<b>52:35:0000000:817</b>	

Номер точки	Координаты, м		Описание закрепления на местности	Средняя квадратическая погрешность определения координат характерных точек границы части земельного участка, м
	X	Y		
1	2	3	4	5
2898	474192.49	2152570.95	данные отсутствуют	данные отсутствуют
2899	474185.87	2152580.93	данные отсутствуют	0.1
2900	474152.66	2152633.29	данные отсутствуют	0.1
2901	473859.23	2153080.07	данные отсутствуют	0.1
2902	473849.05	2153093.93	данные отсутствуют	данные отсутствуют
2903	473858.03	2153117.18	данные отсутствуют	данные отсутствуют
2904	473876.63	2153091.83	данные отсутствуют	0.1
2905	474166.16	2152650.98	данные отсутствуют	0.1
2906	474321.08	2152689.91	данные отсутствуют	данные отсутствуют
2907	474299.95	2152662.96	данные отсутствуют	данные отсутствуют
2908	474178.12	2152632.34	данные отсутствуют	0.1
2909	474203.54	2152592.27	данные отсутствуют	0.1
2910	474355.57	2152324.94	данные отсутствуют	данные отсутствуют
2911	474195.86	2152565.86	данные отсутствуют	данные отсутствуют
2912	474211.24	2152580.65	данные отсутствуют	данные отсутствуют
2913	474358.38	2152358.69	данные отсутствуют	данные отсутствуют
2914	473439.47	2152624.41	данные отсутствуют	0.1
Государственный регистратор				ФГИС ЕГРН
полное наименование должности			подпись	инициалы, фамилия

М.П.

Выписка из Единого государственного реестра недвижимости об объекте недвижимости  
Сведения о частях земельного участка

<b>Земельный участок</b>			
(вид объекта недвижимости)			
Лист № __ Раздела <b>4.2</b>	Всего листов раздела <b>4.2</b> : __	Всего разделов: __	Всего листов выписки: __
<b>25.03.2020 № 99/2020/322139558</b>			
Кадастровый номер:		<b>52:35:0000000:817</b>	

Номер точки	Координаты, м		Описание закрепления на местности	Средняя квадратическая погрешность определения координат характерных точек границы части земельного участка, м
	X	Y		
1	2	3	4	5
2915	473152.2	2152286.37	данные отсутствуют	данные отсутствуют
2916	473137.93	2152302.01	данные отсутствуют	данные отсутствуют
2917	473423.4	2152637.93	данные отсутствуют	0.1
2918	473823.82	2153129.33	данные отсутствуют	0.1
2919	473797.21	2153172.18	данные отсутствуют	0.1
2920	473783.17	2153193.45	данные отсутствуют	данные отсутствуют
2921	473789	2153222.73	данные отсутствуют	данные отсутствуют
2922	473814.97	2153183.39	данные отсутствуют	0.1
2923	473845.4	2153134.39	данные отсутствуют	0.1
2924	473850.72	2153127.14	данные отсутствуют	данные отсутствуют
2925	473841.93	2153103.63	данные отсутствуют	данные отсутствуют
2926	473836.26	2153111.35	данные отсутствуют	0.1
2927	472671.61	2151430.61	данные отсутствуют	0.1
2928	472573.84	2151239.66	данные отсутствуют	данные отсутствуют
2929	472557.45	2151253.7	данные отсутствуют	данные отсутствуют
2930	472652.92	2151440.18	данные отсутствуют	0.1
2931	472748.45	2151626.78	данные отсутствуют	0.1
Государственный регистратор				ФГИС ЕГРН
полное наименование должности			подпись	инициалы, фамилия

М.П.

Выписка из Единого государственного реестра недвижимости об объекте недвижимости  
Сведения о частях земельного участка

<b>Земельный участок</b>			
(вид объекта недвижимости)			
Лист № __ Раздела <b>4.2</b>	Всего листов раздела <b>4.2</b> : __	Всего разделов: __	Всего листов выписки: __
<b>25.03.2020 № 99/2020/322139558</b>			
Кадастровый номер:		<b>52:35:0000000:817</b>	

Номер точки	Координаты, м		Описание закрепления на местности	Средняя квадратическая погрешность определения координат характерных точек границы части земельного участка, м
	X	Y		
1	2	3	4	5
2932	473045.66	2152189.66	данные отсутствуют	0.1
2933	473100.56	2152258.04	данные отсутствуют	0.1
2934	473134.01	2152297.4	данные отсутствуют	данные отсутствуют
2935	473148.28	2152281.75	данные отсутствуют	данные отсутствуют
2936	473116.66	2152244.55	данные отсутствуют	0.1
2937	473062.66	2152177.3	данные отсутствуют	0.1
2938	472767.05	2151617.03	данные отсутствуют	0.1
2939	472947.67	2154457.29	данные отсутствуют	0.1
2940	472991.41	2154394.51	данные отсутствуют	данные отсутствуют
2941	472944.61	2154400.37	данные отсутствуют	данные отсутствуют
2942	472922.35	2154431.55	данные отсутствуют	данные отсутствуют
2943	472946.1	2154459.69	данные отсутствуют	данные отсутствуют
2944	473032.74	2154335.2	данные отсутствуют	данные отсутствуют
2945	473000.18	2154322.57	данные отсутствуют	данные отсутствуют
2946	472945.2	2154399.55	данные отсутствуют	данные отсутствуют
2947	472992.26	2154393.29	данные отсутствуют	данные отсутствуют
2948	473764.99	2153155.26	данные отсутствуют	данные отсутствуют
Государственный регистратор				ФГИС ЕГРН
полное наименование должности			подпись	инициалы, фамилия

М.П.

Выписка из Единого государственного реестра недвижимости об объекте недвижимости  
Сведения о частях земельного участка

<b>Земельный участок</b>			
<small>(вид объекта недвижимости)</small>			
Лист № __ Раздела <b>4.2</b>	Всего листов раздела <b>4.2</b> : __	Всего разделов: __	Всего листов выписки: __
<b>25.03.2020 № 99/2020/322139558</b>			
Кадастровый номер:		<b>52:35:0000000:817</b>	

Номер точки	Координаты, м		Описание закрепления на местности	Средняя квадратическая погрешность определения координат характерных точек границы части земельного участка, м
	X	Y		
1	2	3	4	5
2949	473329.36	2153817.88	данные отсутствуют	0.1
2950	473062.27	2154235.62	данные отсутствуют	0.1
2951	473002.63	2154319.14	данные отсутствуют	данные отсутствуют
2952	473035.1	2154331.82	данные отсутствуют	данные отсутствуют
2953	473089.19	2154254.19	данные отсутствуют	0.1
2954	473356.85	2153835.59	данные отсутствуют	0.1
2955	473781.38	2153189.87	данные отсутствуют	данные отсутствуют
2956	473840.53	2153099.89	данные отсутствуют	данные отсутствуют
2957	473826.35	2153061.94	данные отсутствуют	данные отсутствуют
2958	473816.47	2153076.96	данные отсутствуют	0.1
2959	473806.88	2153091.55	данные отсутствуют	данные отсутствуют
2960	473806.72	2153091.79	данные отсутствуют	данные отсутствуют
2961	473765.59	2153154.36	данные отсутствуют	данные отсутствуют
2962	473782.16	2153188.68	данные отсутствуют	данные отсутствуют
2963	474189.99	2152568.55	данные отсутствуют	данные отсутствуют
2964	474166.02	2152545.5	данные отсутствуют	данные отсутствуют
2965	473833.37	2153051.27	данные отсутствуют	данные отсутствуют

Государственный регистратор		ФГИС ЕГРН
полное наименование должности	подпись	инициалы, фамилия

М.П.

Выписка из Единого государственного реестра недвижимости об объекте недвижимости  
Сведения о частях земельного участка

<b>Земельный участок</b>			
<small>(вид объекта недвижимости)</small>			
Лист № __ Раздела <b>4.2</b>	Всего листов раздела <b>4.2</b> : __	Всего разделов: __	Всего листов выписки: __
<b>25.03.2020 № 99/2020/322139558</b>			
Кадастровый номер:		<b>52:35:0000000:817</b>	

Номер точки	Координаты, м		Описание закрепления на местности	Средняя квадратическая погрешность определения координат характерных точек границы части земельного участка, м
	X	Y		
1	2	3	4	5
2966	473847.4	2153089.44	данные отсутствуют	данные отсутствуют
2967	474398.1	2152192.55	данные отсутствуют	данные отсутствуют
2968	474304.58	2152334.83	данные отсутствуют	0.1
2969	474169.37	2152540.41	данные отсутствуют	данные отсутствуют
2970	474193.35	2152563.45	данные отсутствуют	данные отсутствуют
2971	474331.9	2152352.79	данные отсутствуют	0.1
2972	474354.06	2152319.08	данные отсутствуют	данные отсутствуют
2973	471891.58	2154623.24	данные отсутствуют	данные отсутствуют
2974	470617.26	2153839.62	данные отсутствуют	данные отсутствуют
2975	470599.16	2153853.62	данные отсутствуют	данные отсутствуют
2976	471876.95	2154639.37	данные отсутствуют	данные отсутствуют

Государственный регистратор		ФГИС ЕГРН
полное наименование должности	подпись	инициалы, фамилия

М.П.



Выписка из Единого государственного реестра недвижимости об объекте недвижимости  
Сведения о частях земельного участка

<b>Земельный участок</b>				
(вид объекта недвижимости)				
Лист № ___ Раздела <b>4.2</b>		Всего листов раздела <b>4.2</b> : ___		Всего разделов: ___
Всего листов выписки: ___				
<b>25.03.2020 № 99/2020/322139558</b>				
Кадастровый номер:			<b>52:35:0000000:817</b>	
Сведения о характерных точках границы части (частей) земельного участка				
Учетный номер части: 3				
Система координат: ГСК 52				
Зона №				
Номер точки	Координаты, м		Описание закрепления на местности	Средняя квадратическая погрешность определения координат характерных точек границы части земельного участка, м
	X	Y		
1	2	3	4	5
159	473767.46	2153158.76	данные отсутствуют	данные отсутствуют
160	473780.15	2153184.06	данные отсутствуют	данные отсутствуют
161	473784.39	2153204.1	данные отсутствуют	данные отсутствуют
162	473784.39	2153208.47	данные отсутствуют	данные отсутствуют
163	473786.95	2153218.14	данные отсутствуют	данные отсутствуют
164	473787.8	2153222.58	данные отсутствуют	данные отсутствуют
248	473035.82	2154332.1	данные отсутствуют	данные отсутствуют
379	473345.7	2153826.41	данные отсутствуют	данные отсутствуют
380	473343.89	2153829.16	данные отсутствуют	данные отсутствуют
381	473341.14	2153827.34	данные отсутствуют	данные отсутствуют
382	473342.95	2153824.61	данные отсутствуют	данные отсутствуют
383	473213.05	2154033.79	данные отсутствуют	данные отсутствуют
384	473211.3	2154036.57	данные отсутствуют	данные отсутствуют
385	473208.53	2154034.84	данные отсутствуют	данные отсутствуют
386	473210.26	2154032.05	данные отсутствуют	данные отсутствуют
387	473078.37	2154244.4	данные отсутствуют	данные отсутствуют
Государственный регистратор			ФГИС ЕГРН	
полное наименование должности			подпись	
			инициалы, фамилия	

М.П.

Выписка из Единого государственного реестра недвижимости об объекте недвижимости  
Сведения о частях земельного участка

<b>Земельный участок</b>			
(вид объекта недвижимости)			
Лист № __ Раздела <b>4.2</b>	Всего листов раздела <b>4.2</b> : __	Всего разделов: __	Всего листов выписки: __
<b>25.03.2020 № 99/2020/322139558</b>			
Кадастровый номер:		<b>52:35:0000000:817</b>	

Номер точки	Координаты, м		Описание закрепления на местности	Средняя квадратическая погрешность определения координат характерных точек границы части земельного участка, м
	X	Y		
1	2	3	4	5
388	473076.65	2154247.2	данные отсутствуют	данные отсутствуют
389	473073.85	2154245.43	данные отсутствуют	данные отсутствуют
390	473075.64	2154242.67	данные отсутствуют	данные отсутствуют
391	473693.69	2153297.51	данные отсутствуют	данные отсутствуют
392	473691.91	2153300.26	данные отсутствуют	данные отсутствуют
393	473689.16	2153298.48	данные отсутствуют	данные отсутствуют
394	473690.95	2153295.72	данные отсутствуют	данные отсутствуют
395	473603.4	2153434.53	данные отсутствуют	данные отсутствуют
396	473601.62	2153437.27	данные отсутствуют	данные отсутствуют
397	473598.87	2153435.48	данные отсутствуют	данные отсутствуют
398	473600.65	2153432.73	данные отсутствуют	данные отсутствуют
399	473481.72	2153619.46	данные отсутствуют	данные отсутствуют
400	473479.92	2153622.19	данные отсутствуют	данные отсутствуют
401	473477.19	2153620.4	данные отсутствуют	данные отсутствуют
402	473478.98	2153617.65	данные отсутствуют	данные отсутствуют
403	473318.91	2153912.29	данные отсутствуют	данные отсутствуют
404	473323.1	2153913.39	данные отсутствуют	данные отсутствуют
Государственный регистратор				ФГИС ЕГРН
полное наименование должности			подпись	инициалы, фамилия

М.П.

Выписка из Единого государственного реестра недвижимости об объекте недвижимости  
Сведения о частях земельного участка

<b>Земельный участок</b>			
<small>(вид объекта недвижимости)</small>			
Лист № __ Раздела <b>4.2</b>	Всего листов раздела <b>4.2</b> : __	Всего разделов: __	Всего листов выписки: __
<b>25.03.2020 № 99/2020/322139558</b>			
Кадастровый номер:		<b>52:35:0000000:817</b>	

Номер точки	Координаты, м		Описание закрепления на местности	Средняя квадратическая погрешность определения координат характерных точек границы части земельного участка, м
	X	Y		
1	2	3	4	5
405	473323.03	2153913.63	данные отсутствуют	данные отсутствуют
406	473318.85	2153912.54	данные отсутствуют	данные отсутствуют
407	473770.29	2153231.84	данные отсутствуют	данные отсутствуют
408	473770.5	2153231.98	данные отсутствуют	данные отсутствуют
409	473768.12	2153235.59	данные отсутствуют	данные отсутствуют
410	473767.91	2153235.45	данные отсутствуют	данные отсутствуют
411	473292.83	2153955.46	данные отсутствуют	данные отсутствуют
412	473293.05	2153955.59	данные отсутствуют	данные отсутствуют
413	473292.91	2153955.82	данные отсутствуют	данные отсутствуют
414	473292.69	2153955.68	данные отсутствуют	данные отсутствуют
415	473183.7	2154120.51	данные отсутствуют	данные отсутствуют
416	473183.92	2154120.65	данные отсутствуют	данные отсутствуют
417	473183.78	2154120.87	данные отсутствуют	данные отсутствуют
418	473183.56	2154120.73	данные отсутствуют	данные отсутствуют
419	473220.65	2154064.62	данные отсутствуют	данные отсутствуют
420	473220.87	2154064.76	данные отсутствуют	данные отсутствуют
421	473220.73	2154064.98	данные отсутствуют	данные отсутствуют
Государственный регистратор				ФГИС ЕГРН
полное наименование должности			подпись	инициалы, фамилия

М.П.

Выписка из Единого государственного реестра недвижимости об объекте недвижимости  
Сведения о частях земельного участка

<b>Земельный участок</b>			
<small>(вид объекта недвижимости)</small>			
Лист № __ Раздела <b>4.2</b>	Всего листов раздела <b>4.2</b> : __	Всего разделов: __	Всего листов выписки: __
<b>25.03.2020 № 99/2020/322139558</b>			
Кадастровый номер:		<b>52:35:0000000:817</b>	

Номер точки	Координаты, м		Описание закрепления на местности	Средняя квадратическая погрешность определения координат характерных точек границы части земельного участка, м
	X	Y		
1	2	3	4	5
422	473220.51	2154064.84	данные отсутствуют	данные отсутствуют
423	473674.77	2153376.53	данные отсутствуют	данные отсутствуют
424	473674.99	2153376.67	данные отсутствуют	данные отсутствуют
425	473674.85	2153376.89	данные отсутствуют	данные отсутствуют
426	473674.63	2153376.74	данные отсутствуют	данные отсутствуют
427	473706.73	2153328.12	данные отсутствуют	данные отсутствуют
428	473706.95	2153328.26	данные отсутствуют	данные отсутствуют
429	473706.8	2153328.48	данные отсутствуют	данные отсутствуют
430	473706.59	2153328.34	данные отсутствуют	данные отсутствуют
431	473642.82	2153424.93	данные отсутствуют	данные отсутствуют
432	473643.04	2153425.07	данные отсутствуют	данные отсутствуют
433	473642.89	2153425.29	данные отсутствуют	данные отсутствуют
434	473642.68	2153425.15	данные отсутствуют	данные отсутствуют
435	473578.91	2153521.74	данные отсутствуют	данные отсутствуют
436	473579.13	2153521.88	данные отсутствуют	данные отсутствуют
437	473578.99	2153522.1	данные отсутствуют	данные отсутствуют
438	473578.77	2153521.95	данные отсутствуют	данные отсутствуют
Государственный регистратор				ФГИС ЕГРН
полное наименование должности			подпись	инициалы, фамилия

М.П.

Выписка из Единого государственного реестра недвижимости об объекте недвижимости  
Сведения о частях земельного участка

<b>Земельный участок</b>			
(вид объекта недвижимости)			
Лист № __ Раздела <b>4.2</b>	Всего листов раздела <b>4.2</b> : __	Всего разделов: __	Всего листов выписки: __
<b>25.03.2020 № 99/2020/322139558</b>			
Кадастровый номер:		<b>52:35:0000000:817</b>	

Номер точки	Координаты, м		Описание закрепления на местности	Средняя квадратическая погрешность определения координат характерных точек границы части земельного участка, м
	X	Y		
1	2	3	4	5
439	473546.96	2153570.14	данные отсутствуют	данные отсутствуют
440	473547.18	2153570.28	данные отсутствуют	данные отсутствуют
441	473547.03	2153570.5	данные отсутствуют	данные отсутствуют
442	473546.82	2153570.36	данные отсутствуют	данные отсутствуют
443	473738.68	2153279.72	данные отсутствуют	данные отсутствуют
444	473738.9	2153279.86	данные отсутствуют	данные отсутствуют
445	473738.76	2153280.08	данные отсутствуют	данные отсутствуют
446	473738.54	2153279.93	данные отсутствуют	данные отсутствуют
447	473419.14	2153763.76	данные отсутствуют	данные отсутствуют
448	473419.36	2153763.9	данные отсутствуют	данные отсутствуют
449	473419.22	2153764.12	данные отсутствуют	данные отсутствуют
450	473419	2153763.97	данные отсутствуют	данные отсутствуют
451	473387.19	2153812.16	данные отсутствуют	данные отсутствуют
452	473387.41	2153812.3	данные отсутствуют	данные отсутствуют
453	473387.26	2153812.52	данные отсутствуют	данные отсутствуют
454	473387.05	2153812.38	данные отсутствуют	данные отсутствуют
455	473072.84	2154288.17	данные отсутствуют	данные отсутствуют
Государственный регистратор				ФГИС ЕГРН
полное наименование должности			подпись	инициалы, фамилия

М.П.

Выписка из Единого государственного реестра недвижимости об объекте недвижимости  
Сведения о частях земельного участка

<b>Земельный участок</b>			
(вид объекта недвижимости)			
Лист № __ Раздела <b>4.2</b>	Всего листов раздела <b>4.2</b> : __	Всего разделов: __	Всего листов выписки: __
<b>25.03.2020 № 99/2020/322139558</b>			
Кадастровый номер:		<b>52:35:0000000:817</b>	

Номер точки	Координаты, м		Описание закрепления на местности	Средняя квадратическая погрешность определения координат характерных точек границы части земельного участка, м
	X	Y		
1	2	3	4	5
456	473073.06	2154288.32	данные отсутствуют	данные отсутствуют
457	473072.92	2154288.53	данные отсутствуют	данные отсутствуют
458	473072.7	2154288.39	данные отсутствуют	данные отсутствуют
459	473109.8	2154232.29	данные отсутствуют	данные отсутствуют
460	473110.01	2154232.43	данные отсутствуют	данные отсутствуют
461	473109.87	2154232.65	данные отсутствуют	данные отсутствуют
462	473109.65	2154232.5	данные отсутствуют	данные отсутствуют
463	473610.87	2153473.33	данные отсутствуют	данные отсутствуют
464	473611.08	2153473.48	данные отсутствуют	данные отсутствуют
465	473610.94	2153473.69	данные отсутствуют	данные отсутствуют
466	473610.72	2153473.55	данные отсутствуют	данные отсутствуют
467	473355.24	2153860.57	данные отсутствуют	данные отсутствуют
468	473355.45	2153860.71	данные отсутствуют	данные отсутствуют
469	473355.31	2153860.93	данные отсутствуют	данные отсутствуют
470	473355.09	2153860.78	данные отсутствуют	данные отсутствуют
471	473146.75	2154176.4	данные отсутствуют	данные отсутствуют
472	473146.97	2154176.54	данные отсутствуют	данные отсутствуют

Государственный регистратор		ФГИС ЕГРН
полное наименование должности	подпись	инициалы, фамилия

М.П.

Выписка из Единого государственного реестра недвижимости об объекте недвижимости  
Сведения о частях земельного участка

<b>Земельный участок</b>			
(вид объекта недвижимости)			
Лист № __ Раздела <b>4.2</b>	Всего листов раздела <b>4.2</b> : __	Всего разделов: __	Всего листов выписки: __
<b>25.03.2020 № 99/2020/322139558</b>			
Кадастровый номер:		<b>52:35:0000000:817</b>	

Номер точки	Координаты, м		Описание закрепления на местности	Средняя квадратическая погрешность определения координат характерных точек границы части земельного участка, м
	X	Y		
1	2	3	4	5
473	473146.82	2154176.76	данные отсутствуют	данные отсутствуют
474	473146.61	2154176.61	данные отсутствуют	данные отсутствуют
475	473451.1	2153715.35	данные отсутствуют	данные отсутствуют
476	473451.31	2153715.5	данные отсутствуют	данные отсутствуют
477	473451.17	2153715.71	данные отсутствуют	данные отсутствуют
478	473450.95	2153715.57	данные отсутствуют	данные отсутствуют
479	473515.01	2153618.55	данные отсутствуют	данные отсутствуют
480	473515.22	2153618.69	данные отсутствуют	данные отсутствуют
481	473515.08	2153618.91	данные отсутствуют	данные отсутствуют
482	473514.86	2153618.76	данные отсутствуют	данные отсутствуют
483	473257.61	2154008.73	данные отсутствуют	данные отсутствуют
484	473257.82	2154008.88	данные отсутствуют	данные отсутствуют
485	473257.68	2154009.09	данные отсутствуют	данные отсутствуют
486	473257.46	2154008.95	данные отсутствуют	данные отсутствуют
487	473483.06	2153666.95	данные отсутствуют	данные отсутствуют
488	473483.27	2153667.1	данные отсутствуют	данные отсутствуют
489	473483.12	2153667.31	данные отсутствуют	данные отсутствуют
Государственный регистратор				ФГИС ЕГРН
полное наименование должности			подпись	инициалы, фамилия

М.П.

Выписка из Единого государственного реестра недвижимости об объекте недвижимости  
Сведения о частях земельного участка

<b>Земельный участок</b>			
(вид объекта недвижимости)			
Лист № ___ Раздела <b>4.2</b>	Всего листов раздела <b>4.2</b> : ___	Всего разделов: ___	Всего листов выписки: ___
<b>25.03.2020 № 99/2020/322139558</b>			
Кадастровый номер:		<b>52:35:0000000:817</b>	

Номер точки	Координаты, м		Описание закрепления на местности	Средняя квадратическая погрешность определения координат характерных точек границы части земельного участка, м
	X	Y		
1	2	3	4	5
490	473482.91	2153667.16	данные отсутствуют	данные отсутствуют
513	472957.37	2154468.68	данные отсутствуют	данные отсутствуют
514	472946.93	2154460.68	данные отсутствуют	данные отсутствуют
515	472935.28	2154446.87	данные отсутствуют	данные отсутствуют
516	472937.69	2154443.24	данные отсутствуют	данные отсутствуют
517	472935.5	2154441.75	данные отсутствуют	данные отсутствуют
518	472933.48	2154444.74	данные отсутствуют	данные отсутствуют
527	472945.92	2154401.21	данные отсутствуют	данные отсутствуют
528	472951.44	2154402.84	данные отсутствуют	данные отсутствуют
529	472962.02	2154402.61	данные отсутствуют	данные отсутствуют
530	472966.58	2154401.26	данные отсутствуют	данные отсутствуют
531	472973.13	2154400.59	данные отсутствуют	данные отсутствуют
532	472979.87	2154397.01	данные отсутствуют	данные отсутствуют
533	472993.18	2154394.13	данные отсутствуют	данные отсутствуют
534	473001.61	2154394.79	данные отсутствуют	данные отсутствуют
535	473009.03	2154393.9	данные отсутствуют	данные отсутствуют
536	473014.51	2154392.98	данные отсутствуют	данные отсутствуют
Государственный регистратор				ФГИС ЕГРН
полное наименование должности			подпись	инициалы, фамилия

М.П.



Выписка из Единого государственного реестра недвижимости об объекте недвижимости  
Сведения о частях земельного участка

<b>Земельный участок</b>			
(вид объекта недвижимости)			
Лист № __ Раздела <b>4.2</b>	Всего листов раздела <b>4.2</b> : __	Всего разделов: __	Всего листов выписки: __
<b>25.03.2020 № 99/2020/322139558</b>			
Кадастровый номер:		<b>52:35:0000000:817</b>	

Номер точки	Координаты, м		Описание закрепления на местности	Средняя квадратическая погрешность определения координат характерных точек границы части земельного участка, м
	X	Y		
1	2	3	4	5
568	472961.98	2154455.84	данные отсутствуют	данные отсутствуют
569	472962.2	2154455.98	данные отсутствуют	данные отсутствуют
570	472962.06	2154456.2	данные отсутствуют	данные отсутствуют
571	472961.84	2154456.06	данные отсутствуют	данные отсутствуют
572	472998.94	2154399.95	данные отсутствуют	данные отсутствуют
573	472999.15	2154400.09	данные отсутствуют	данные отсутствуют
574	472999.01	2154400.31	данные отсутствуют	данные отсутствуют
575	472998.79	2154400.17	данные отсутствуют	данные отсутствуют
933	473057.61	2152181.2	данные отсутствуют	данные отсутствуют
934	473057.72	2152181.43	данные отсутствуют	данные отсутствуют
935	473053.8	2152183.25	данные отсутствуют	данные отсутствуют
936	473053.69	2152183.02	данные отсутствуют	данные отсутствуют
937	472822.14	2151743.77	данные отсутствуют	данные отсутствуют
938	472822.26	2151744	данные отсутствуют	данные отсутствуют
939	472822.03	2151744.13	данные отсутствуют	данные отсутствуют
940	472821.91	2151743.9	данные отсутствуют	данные отсутствуют
941	472694.22	2151497.53	данные отсутствуют	данные отсутствуют
Государственный регистратор				ФГИС ЕГРН
полное наименование должности			подпись	инициалы, фамилия

М.П.

Выписка из Единого государственного реестра недвижимости об объекте недвижимости  
Сведения о частях земельного участка

<b>Земельный участок</b>			
<small>(вид объекта недвижимости)</small>			
Лист № __ Раздела <b>4.2</b>	Всего листов раздела <b>4.2</b> : __	Всего разделов: __	Всего листов выписки: __
<b>25.03.2020 № 99/2020/322139558</b>			
Кадастровый номер:		<b>52:35:0000000:817</b>	

Номер точки	Координаты, м		Описание закрепления на местности	Средняя квадратическая погрешность определения координат характерных точек границы части земельного участка, м
	X	Y		
1	2	3	4	5
942	472694.33	2151497.76	данные отсутствуют	данные отсутствуют
943	472694.1	2151497.88	данные отсутствуют	данные отсутствуют
944	472693.98	2151497.65	данные отсутствуют	данные отсутствуют
945	472662.32	2151435.22	данные отсутствуют	данные отсутствуют
946	472662.43	2151435.45	данные отсутствуют	данные отсутствуют
947	472662.2	2151435.57	данные отсутствуют	данные отсутствуют
948	472662.08	2151435.34	данные отсутствуют	данные отсутствуют
949	472566.62	2151248.29	данные отсутствуют	данные отсутствуют
950	472566.74	2151248.52	данные отсутствуют	данные отсутствуют
951	472566.5	2151248.64	данные отсутствуют	данные отсутствуют
952	472566.39	2151248.41	данные отсутствуют	данные отсутствуют
953	472630.42	2151372.91	данные отсутствуют	данные отсутствуют
954	472630.54	2151373.14	данные отсутствуют	данные отсутствуют
955	472630.3	2151373.26	данные отсутствуют	данные отсутствуют
956	472630.19	2151373.03	данные отсутствуют	данные отсутствуют
957	472598.52	2151310.6	данные отсутствуют	данные отсутствуют
958	472598.64	2151310.83	данные отсутствуют	данные отсутствуют
Государственный регистратор				ФГИС ЕГРН
полное наименование должности			подпись	инициалы, фамилия

М.П.

Выписка из Единого государственного реестра недвижимости об объекте недвижимости  
Сведения о частях земельного участка

<b>Земельный участок</b>			
(вид объекта недвижимости)			
Лист № __ Раздела <b>4.2</b>	Всего листов раздела <b>4.2</b> : __	Всего разделов: __	Всего листов выписки: __
<b>25.03.2020 № 99/2020/322139558</b>			
Кадастровый номер:		<b>52:35:0000000:817</b>	

Номер точки	Координаты, м		Описание закрепления на местности	Средняя квадратическая погрешность определения координат характерных точек границы части земельного участка, м
	X	Y		
1	2	3	4	5
959	472598.4	2151310.95	данные отсутствуют	данные отсутствуют
960	472598.29	2151310.72	данные отсутствуют	данные отсутствуют
961	472757.79	2151621.7	данные отсутствуют	данные отсутствуют
962	472757.9	2151621.93	данные отсутствуют	данные отсутствуют
963	472757.67	2151622.05	данные отсутствуют	данные отсутствуют
964	472757.55	2151621.82	данные отсутствуют	данные отсутствуют
965	473014.79	2152109.19	данные отсутствуют	данные отсутствуют
966	473014.91	2152109.42	данные отсутствуют	данные отсутствуют
967	473014.68	2152109.54	данные отсутствуют	данные отсутствуют
968	473014.56	2152109.31	данные отсутствуют	данные отсутствуют
969	472950.86	2151987.92	данные отсутствуют	данные отсутствуют
970	472950.98	2151988.15	данные отсутствуют	данные отсутствуют
971	472950.75	2151988.27	данные отсутствуют	данные отсутствуют
972	472950.63	2151988.04	данные отсутствуют	данные отсутствуют
973	472789.96	2151682.74	данные отсутствуют	данные отсутствуют
974	472790.08	2151682.97	данные отсутствуют	данные отсутствуют
975	472789.85	2151683.09	данные отсутствуют	данные отсутствуют
Государственный регистратор				ФГИС ЕГРН
полное наименование должности			подпись	инициалы, фамилия

М.П.

Выписка из Единого государственного реестра недвижимости об объекте недвижимости  
Сведения о частях земельного участка

<b>Земельный участок</b>			
(вид объекта недвижимости)			
Лист № __ Раздела <b>4.2</b>	Всего листов раздела <b>4.2</b> : __	Всего разделов: __	Всего листов выписки: __
<b>25.03.2020 № 99/2020/322139558</b>			
Кадастровый номер:		<b>52:35:0000000:817</b>	

Номер точки	Координаты, м		Описание закрепления на местности	Средняя квадратическая погрешность определения координат характерных точек границы части земельного участка, м
	X	Y		
1	2	3	4	5
976	472789.73	2151682.86	данные отсутствуют	данные отсутствуют
977	472886.5	2151865.85	данные отсутствуют	данные отсутствуют
978	472886.62	2151866.08	данные отсутствуют	данные отсутствуют
979	472886.39	2151866.2	данные отсутствуют	данные отсутствуют
980	472886.27	2151865.97	данные отсутствуют	данные отсутствуют
981	473108.58	2152251.06	данные отсутствуют	данные отсутствуют
982	473108.74	2152251.26	данные отсутствуют	данные отсутствуют
983	473108.54	2152251.43	данные отсутствуют	данные отсутствуют
984	473108.38	2152251.22	данные отсутствуют	данные отсутствуют
985	472726.11	2151559.84	данные отсутствуют	данные отсутствуют
986	472726.23	2151560.07	данные отсутствуют	данные отсутствуют
987	472726	2151560.19	данные отсутствуют	данные отсутствуют
988	472725.88	2151559.96	данные отсутствуют	данные отсутствуют
989	472983.04	2152048.96	данные отсутствуют	данные отсутствуют
990	472983.16	2152049.19	данные отсутствуют	данные отсутствуют
991	472982.93	2152049.31	данные отсутствуют	данные отсутствуют
992	472982.81	2152049.08	данные отсутствуют	данные отсутствуют
Государственный регистратор				ФГИС ЕГРН
полное наименование должности			подпись	инициалы, фамилия

М.П.

Выписка из Единого государственного реестра недвижимости об объекте недвижимости  
Сведения о частях земельного участка

<b>Земельный участок</b>			
(вид объекта недвижимости)			
Лист № __ Раздела <b>4.2</b>	Всего листов раздела <b>4.2</b> : __	Всего разделов: __	Всего листов выписки: __
<b>25.03.2020 № 99/2020/322139558</b>			
Кадастровый номер:		<b>52:35:0000000:817</b>	

Номер точки	Координаты, м		Описание закрепления на местности	Средняя квадратическая погрешность определения координат характерных точек границы части земельного участка, м
	X	Y		
1	2	3	4	5
993	472854.32	2151804.81	данные отсутствуют	данные отсутствуют
994	472854.44	2151805.04	данные отсутствуют	данные отсутствуют
995	472854.21	2151805.16	данные отсутствуют	данные отсутствуют
996	472854.09	2151804.93	данные отсутствуют	данные отсутствуют
997	472918.68	2151926.89	данные отсутствуют	данные отсутствуют
998	472918.8	2151927.11	данные отсутствуют	данные отсутствуют
999	472918.57	2151927.24	данные отсутствуют	данные отсутствуют
1000	472918.45	2151927.01	данные отсутствуют	данные отсутствуют
1003	473034.54	2154335.9	данные отсутствуют	данные отсутствуют
1050	473014.25	2154392.02	данные отсутствуют	данные отсутствуют
1051	473008.89	2154392.9	данные отсутствуют	данные отсутствуют
1052	473001.59	2154393.79	данные отсутствуют	данные отсутствуют
1053	472993.1	2154393.11	данные отсутствуют	данные отсутствуют
1054	472979.53	2154396.05	данные отсутствуют	данные отсутствуют
1055	472972.83	2154399.61	данные отсутствуют	данные отсутствуют
1056	472966.38	2154400.28	данные отсутствуют	данные отсутствуют
1057	472961.84	2154401.63	данные отсутствуют	данные отсутствуют

Государственный регистратор		ФГИС ЕГРН
полное наименование должности	подпись	инициалы, фамилия

М.П.

Выписка из Единого государственного реестра недвижимости об объекте недвижимости  
Сведения о частях земельного участка

<b>Земельный участок</b>			
<small>(вид объекта недвижимости)</small>			
Лист № ___ Раздела <b>4.2</b>	Всего листов раздела <b>4.2</b> : ___	Всего разделов: ___	Всего листов выписки: ___
<b>25.03.2020 № 99/2020/322139558</b>			
Кадастровый номер:		<b>52:35:000000:817</b>	

Номер точки	Координаты, м		Описание закрепления на местности	Средняя квадратическая погрешность определения координат характерных точек границы части земельного участка, м
	X	Y		
1	2	3	4	5
1058	472951.62	2154401.84	данные отсутствуют	данные отсутствуют
1059	472946.34	2154400.29	данные отсутствуют	данные отсутствуют
1070	473035.89	2154344.06	данные отсутствуют	данные отсутствуют
1071	473036.11	2154344.21	данные отсутствуют	данные отсутствуют
1072	473035.96	2154344.42	данные отсутствуют	данные отсутствуют
1073	473035.75	2154344.28	данные отсутствуют	данные отсутствуют
1191	474399.85	2152199.37	данные отсутствуют	данные отсутствуют
1192	474399.85	2152207.14	данные отсутствуют	данные отсутствуют
1193	474397.75	2152219.79	данные отсутствуют	данные отсутствуют
1194	474392.25	2152239.41	данные отсутствуют	данные отсутствуют
1195	474386.75	2152250.29	данные отсутствуют	данные отсутствуют
1196	474378.33	2152262.43	данные отсутствуют	данные отсутствуют
1197	474374.61	2152264.57	данные отсутствуют	данные отсутствуют
1198	474357.96	2152275.13	данные отсутствуют	данные отсутствуют
1199	474354.04	2152279.62	данные отсутствуют	данные отсутствуют
1200	474349.29	2152289.84	данные отсутствуют	данные отсутствуют
1201	474348.42	2152302.36	данные отсутствуют	данные отсутствуют
Государственный регистратор				ФГИС ЕГРН
полное наименование должности			подпись	инициалы, фамилия

М.П.

Выписка из Единого государственного реестра недвижимости об объекте недвижимости  
Сведения о частях земельного участка

<b>Земельный участок</b>			
(вид объекта недвижимости)			
Лист № __ Раздела <b>4.2</b>	Всего листов раздела <b>4.2</b> : __	Всего разделов: __	Всего листов выписки: __
<b>25.03.2020 № 99/2020/322139558</b>			
Кадастровый номер:		<b>52:35:0000000:817</b>	

Номер точки	Координаты, м		Описание закрепления на местности	Средняя квадратическая погрешность определения координат характерных точек границы части земельного участка, м
	X	Y		
1	2	3	4	5
1202	474350.12	2152304.86	данные отсутствуют	данные отсутствуют
1203	474349.72	2152309.56	данные отсутствуют	данные отсутствуют
1204	474350.6	2152315.46	данные отсутствуют	данные отсутствуют
1205	474354.03	2152319	данные отсутствуют	данные отсутствуют
1207	474356.56	2152332.56	данные отсутствуют	данные отсутствуют
1208	474359.12	2152335.19	данные отсутствуют	данные отсутствуют
1209	474359.91	2152338.45	данные отсутствуют	данные отсутствуют
1210	474356.93	2152349.81	данные отсутствуют	данные отсутствуют
1242	474329.48	2152690.63	данные отсутствуют	данные отсутствуют
1316	474320.8	2152343.5	данные отсутствуют	данные отсутствуют
1317	474318.98	2152346.27	данные отсутствуют	данные отсутствуют
1318	474316.25	2152344.44	данные отсутствуют	данные отсутствуют
1319	474318.09	2152341.72	данные отсутствуют	данные отсутствуют
1320	474212.18	2152508.66	данные отсутствуют	данные отсутствуют
1321	474210.46	2152511.43	данные отсутствуют	данные отсутствуют
1322	474207.67	2152509.71	данные отсутствуют	данные отсутствуют
1323	474209.39	2152506.91	данные отсутствуют	данные отсутствуют
Государственный регистратор				ФГИС ЕГРН
полное наименование должности			подпись	инициалы, фамилия

М.П.

Выписка из Единого государственного реестра недвижимости об объекте недвижимости  
Сведения о частях земельного участка

<b>Земельный участок</b>			
<small>(вид объекта недвижимости)</small>			
Лист № __ Раздела <b>4.2</b>	Всего листов раздела <b>4.2</b> : __	Всего разделов: __	Всего листов выписки: __
<b>25.03.2020 № 99/2020/322139558</b>			
Кадастровый номер:		<b>52:35:0000000:817</b>	

Номер точки	Координаты, м		Описание закрепления на местности	Средняя квадратическая погрешность определения координат характерных точек границы части земельного участка, м
	X	Y		
1	2	3	4	5
1324	474330.82	2152381.04	данные отсутствуют	данные отсутствуют
1325	474331.02	2152381.18	данные отсутствуют	данные отсутствуют
1326	474328.63	2152384.79	данные отсутствуют	данные отсутствуют
1327	474328.42	2152384.65	данные отсутствуют	данные отсутствуют
1328	474265.62	2152479.38	данные отсутствуют	данные отсутствуют
1329	474265.84	2152479.52	данные отсутствуют	данные отсутствуют
1330	474265.69	2152479.74	данные отсутствуют	данные отсутствуют
1331	474265.47	2152479.6	данные отсутствуют	данные отсутствуют
1332	474298.22	2152430.2	данные отсутствуют	данные отсутствуют
1333	474298.44	2152430.35	данные отсутствуют	данные отсутствуют
1334	474298.29	2152430.56	данные отсутствуют	данные отсутствуют
1335	474298.07	2152430.42	данные отсутствуют	данные отсутствуют
1336	474354.87	2152687.63	данные отсутствуют	данные отсутствуют
1337	474355.12	2152687.7	данные отсутствуют	данные отсутствуют
1338	474355.06	2152687.95	данные отсутствуют	данные отсутствуют
1339	474354.81	2152687.89	данные отсутствуют	данные отсутствуют
1340	474233.02	2152528.56	данные отсутствуют	данные отсутствуют
Государственный регистратор				ФГИС ЕГРН
полное наименование должности			подпись	инициалы, фамилия

М.П.



Выписка из Единого государственного реестра недвижимости об объекте недвижимости  
Сведения о частях земельного участка

<b>Земельный участок</b>			
<small>(вид объекта недвижимости)</small>			
Лист № __ Раздела <b>4.2</b>	Всего листов раздела <b>4.2</b> : __	Всего разделов: __	Всего листов выписки: __
<b>25.03.2020 № 99/2020/322139558</b>			
Кадастровый номер:		<b>52:35:000000:817</b>	

Номер точки	Координаты, м		Описание закрепления на местности	Средняя квадратическая погрешность определения координат характерных точек границы части земельного участка, м
	X	Y		
1	2	3	4	5
1341	474233.24	2152528.7	данные отсутствуют	данные отсутствуют
1342	474233.09	2152528.92	данные отсутствуют	данные отсутствуют
1343	474232.88	2152528.77	данные отсутствуют	данные отсутствуют
1344	474413.06	2152702.25	данные отсутствуют	данные отсутствуют
1345	474413.31	2152702.31	данные отсутствуют	данные отсутствуют
1346	474413.25	2152702.56	данные отсутствуют	данные отсутствуют
1347	474413	2152702.5	данные отсутствуют	данные отсутствуют
1751	473788.77	2153222.26	данные отсутствуют	данные отсутствуют
1752	473787.93	2153217.93	данные отсутствуют	данные отсутствуют
1753	473785.39	2153208.34	данные отсутствуют	данные отсутствуют
1754	473785.39	2153203.96	данные отсутствуют	данные отсутствуют
1755	473781.11	2153183.71	данные отсутствуют	данные отсутствуют
1756	473768.33	2153158.24	данные отсутствуют	данные отсутствуют
1921	473850.57	2153098.06	данные отсутствуют	данные отсутствуют
1933	474088.73	2152689.98	данные отсутствуют	данные отсутствуют
1934	474091.5	2152691.75	данные отсутствуют	данные отсутствуют
1935	474089.74	2152694.52	данные отсутствуют	данные отсутствуют
Государственный регистратор				ФГИС ЕГРН
полное наименование должности			подпись	инициалы, фамилия

М.П.

Выписка из Единого государственного реестра недвижимости об объекте недвижимости  
Сведения о частях земельного участка

<b>Земельный участок</b>			
(вид объекта недвижимости)			
Лист № __ Раздела <b>4.2</b>	Всего листов раздела <b>4.2</b> : __	Всего разделов: __	Всего листов выписки: __
<b>25.03.2020 № 99/2020/322139558</b>			
Кадастровый номер:		<b>52:35:000000:817</b>	

Номер точки	Координаты, м		Описание закрепления на местности	Средняя квадратическая погрешность определения координат характерных точек границы части земельного участка, м
	X	Y		
1	2	3	4	5
1936	474086.97	2152692.75	данные отсутствуют	данные отсутствуют
1937	473829.94	2153083.87	данные отсутствуют	данные отсутствуют
1938	473832.7	2153085.64	данные отсутствуют	данные отсутствуют
1939	473830.93	2153088.4	данные отсутствуют	данные отсутствуют
1940	473828.17	2153086.64	данные отсутствуют	данные отсутствуют
1941	473952.42	2152898.06	данные отсутствуют	данные отсутствуют
1942	473955.17	2152899.85	данные отсутствуют	данные отсутствуют
1943	473953.39	2152902.6	данные отсутствуют	данные отсутствуют
1944	473950.64	2152900.82	данные отсутствуют	данные отсутствуют
1945	474171.71	2152641.56	данные отсутствуют	данные отсутствуют
1946	474175.89	2152642.7	данные отсутствуют	данные отсутствуют
1947	474175.82	2152642.94	данные отсутствуют	данные отсутствуют
1948	474171.65	2152641.8	данные отсутствуют	данные отсутствуют
1949	473836.69	2153128.33	данные отсутствуют	данные отсутствуют
1950	473838.8	2153130.23	данные отсутствуют	данные отсутствуют
1951	473838.63	2153130.42	данные отсутствуют	данные отсутствуют
1952	473836.52	2153128.52	данные отсутствуют	данные отсутствуют
Государственный регистратор				ФГИС ЕГРН
полное наименование должности			подпись	инициалы, фамилия

М.П.

Выписка из Единого государственного реестра недвижимости об объекте недвижимости  
Сведения о частях земельного участка

<b>Земельный участок</b>			
(вид объекта недвижимости)			
Лист № __ Раздела <b>4.2</b>	Всего листов раздела <b>4.2</b> : __	Всего разделов: __	Всего листов выписки: __
<b>25.03.2020 № 99/2020/322139558</b>			
Кадастровый номер:		<b>52:35:0000000:817</b>	

Номер точки	Координаты, м		Описание закрепления на местности	Средняя квадратическая погрешность определения координат характерных точек границы части земельного участка, м
	X	Y		
1	2	3	4	5
1953	473692.43	2152951.15	данные отсутствуют	данные отсутствуют
1954	473692.59	2152951.35	данные отсутствуют	данные отсутствуют
1955	473692.39	2152951.52	данные отсутствуют	данные отсутствуют
1956	473692.22	2152951.31	данные отсутствуют	данные отсутствуют
1957	473468.76	2152676.76	данные отсутствуют	данные отсутствуют
1958	473468.93	2152676.96	данные отсутствуют	данные отсутствуют
1959	473468.72	2152677.13	данные отсутствуют	данные отсутствуют
1960	473468.56	2152676.92	данные отсутствуют	данные отсутствуют
1961	473543.32	2152768.22	данные отсутствуют	данные отсутствуют
1962	473543.48	2152768.42	данные отсутствуют	данные отсутствуют
1963	473543.28	2152768.59	данные отсутствуют	данные отсутствуют
1964	473543.11	2152768.39	данные отсутствуют	данные отсутствуют
1965	473580.59	2152813.95	данные отсутствуют	данные отсутствуют
1966	473580.76	2152814.16	данные отсутствуют	данные отсутствуют
1967	473580.56	2152814.32	данные отсутствуют	данные отсутствуют
1968	473580.39	2152814.12	данные отсутствуют	данные отсутствуют
1969	473806.86	2153091.53	данные отсутствуют	данные отсутствуют
Государственный регистратор				ФГИС ЕГРН
полное наименование должности			подпись	инициалы, фамилия

М.П.

Выписка из Единого государственного реестра недвижимости об объекте недвижимости  
Сведения о частях земельного участка

<b>Земельный участок</b>			
(вид объекта недвижимости)			
Лист № ___ Раздела <b>4.2</b>	Всего листов раздела <b>4.2</b> : ___	Всего разделов: ___	Всего листов выписки: ___
<b>25.03.2020 № 99/2020/322139558</b>			
Кадастровый номер:		<b>52:35:0000000:817</b>	

Номер точки	Координаты, м		Описание закрепления на местности	Средняя квадратическая погрешность определения координат характерных точек границы части земельного участка, м
	X	Y		
1	2	3	4	5
1970	473807.02	2153091.73	данные отсутствуют	данные отсутствуют
1970	473807.02	2153091.73	данные отсутствуют	данные отсутствуют
1971	473806.82	2153091.9	данные отсутствуют	данные отсутствуют
1971	473806.82	2153091.9	данные отсутствуют	данные отсутствуют
1972	473806.65	2153091.7	данные отсутствуют	данные отсутствуют
1973	473729.7	2152996.88	данные отсутствуют	данные отсутствуют
1974	473729.87	2152997.08	данные отсутствуют	данные отсутствуют
1975	473729.67	2152997.25	данные отсутствуют	данные отсутствуют
1976	473729.5	2152997.05	данные отсутствуют	данные отсутствуют
1977	473389.62	2152581.77	данные отсутствуют	данные отсутствуют
1978	473389.79	2152581.97	данные отсутствуют	данные отсутствуют
1979	473389.59	2152582.14	данные отсутствуют	данные отсутствуют
1980	473389.42	2152581.94	данные отсутствуют	данные отсутствуют
1981	473309.32	2152487.28	данные отсутствуют	данные отсутствуют
1982	473309.49	2152487.48	данные отсутствуют	данные отсутствуют
1983	473309.29	2152487.65	данные отсутствуют	данные отсутствуют
1984	473309.12	2152487.45	данные отсутствуют	данные отсутствуют
Государственный регистратор				ФГИС ЕГРН
полное наименование должности			подпись	инициалы, фамилия

М.П.

Выписка из Единого государственного реестра недвижимости об объекте недвижимости  
Сведения о частях земельного участка

<b>Земельный участок</b>			
<small>(вид объекта недвижимости)</small>			
Лист № __ Раздела <b>4.2</b>	Всего листов раздела <b>4.2</b> : __	Всего разделов: __	Всего листов выписки: __
<b>25.03.2020 № 99/2020/322139558</b>			
Кадастровый номер:		<b>52:35:0000000:817</b>	

Номер точки	Координаты, м		Описание закрепления на местности	Средняя квадратическая погрешность определения координат характерных точек границы части земельного участка, м
	X	Y		
1	2	3	4	5
1985	473806.02	2153177.66	данные отсутствуют	данные отсутствуют
1986	473806.23	2153177.81	данные отсутствуют	данные отсутствуют
1987	473806.08	2153178.03	данные отсутствуют	данные отсутствуют
1988	473805.87	2153177.88	данные отсутствуют	данные отсутствуют
1989	474296.93	2152673.08	данные отсутствуют	данные отсутствуют
1990	474296.86	2152673.34	данные отсутствуют	данные отсутствуют
1991	474296.61	2152673.27	данные отсутствуют	данные отсутствуют
1992	474296.68	2152673.02	данные отсутствуют	данные отсутствуют
1993	474194.69	2152586.37	данные отсутствуют	данные отсутствуют
1994	474194.91	2152586.51	данные отсутствуют	данные отсутствуют
1995	474194.77	2152586.73	данные отсутствуют	данные отсутствуют
1996	474194.55	2152586.59	данные отсутствуют	данные отсутствуют
1997	474161.44	2152638.8	данные отсутствуют	данные отсутствуют
1998	474161.66	2152638.94	данные отсутствуют	данные отсутствуют
1999	474161.52	2152639.16	данные отсутствуют	данные отсутствуют
2000	474161.3	2152639.02	данные отсутствуют	данные отсутствуют
2001	474129.66	2152687.18	данные отсутствуют	данные отсутствуют
Государственный регистратор				ФГИС ЕГРН
полное наименование должности			подпись	инициалы, фамилия

М.П.

Выписка из Единого государственного реестра недвижимости об объекте недвижимости  
Сведения о частях земельного участка

<b>Земельный участок</b>			
<small>(вид объекта недвижимости)</small>			
Лист № __ Раздела <b>4.2</b>	Всего листов раздела <b>4.2</b> : __	Всего разделов: __	Всего листов выписки: __
<b>25.03.2020 № 99/2020/322139558</b>			
Кадастровый номер:		<b>52:35:0000000:817</b>	

Номер точки	Координаты, м		Описание закрепления на местности	Средняя квадратическая погрешность определения координат характерных точек границы части земельного участка, м
	X	Y		
1	2	3	4	5
2002	474129.88	2152687.32	данные отсутствуют	данные отсутствуют
2003	474129.74	2152687.54	данные отсутствуют	данные отсутствуют
2004	474129.52	2152687.4	данные отсутствуют	данные отсутствуют
2005	474071.47	2152775.78	данные отсутствуют	данные отсутствуют
2006	474071.69	2152775.93	данные отсутствуют	данные отсутствуют
2007	474071.55	2152776.14	данные отсутствуют	данные отсутствуют
2008	474071.33	2152776	данные отсутствуют	данные отсутствуют
2009	473984.19	2152908.68	данные отсутствуют	данные отсутствуют
2010	473984.41	2152908.83	данные отсутствуют	данные отсутствуют
2011	473984.27	2152909.04	данные отсутствуют	данные отсутствуют
2012	473984.05	2152908.9	данные отсутствуют	данные отсутствуют
2013	473867.81	2153085.88	данные отсутствуют	данные отсутствуют
2014	473868.03	2153086.03	данные отсутствуют	данные отсутствуют
2015	473867.89	2153086.24	данные отсутствуют	данные отсутствуют
2016	473867.67	2153086.1	данные отсутствуют	данные отсутствуют
2017	473926	2152997.28	данные отсутствуют	данные отсутствуют
2018	473926.22	2152997.43	данные отсутствуют	данные отсутствуют
Государственный регистратор				ФГИС ЕГРН
полное наименование должности			подпись	инициалы, фамилия

М.П.

Выписка из Единого государственного реестра недвижимости об объекте недвижимости  
Сведения о частях земельного участка

<b>Земельный участок</b>			
(вид объекта недвижимости)			
Лист № __ Раздела <b>4.2</b>	Всего листов раздела <b>4.2</b> : __	Всего разделов: __	Всего листов выписки: __
<b>25.03.2020 № 99/2020/322139558</b>			
Кадастровый номер:		<b>52:35:0000000:817</b>	

Номер точки	Координаты, м		Описание закрепления на местности	Средняя квадратическая погрешность определения координат характерных точек границы части земельного участка, м
	X	Y		
1	2	3	4	5
2019	473926.08	2152997.64	данные отсутствуют	данные отсутствуют
2020	473925.86	2152997.5	данные отсутствуют	данные отсутствуют
2021	473617.87	2152859.69	данные отсутствуют	данные отсутствуют
2022	473618.04	2152859.89	данные отсутствуют	данные отсутствуют
2023	473617.83	2152860.05	данные отсутствуют	данные отсутствуют
2024	473617.67	2152859.85	данные отсутствуют	данные отсутствуют
2025	473766.98	2153042.61	данные отсутствуют	данные отсутствуют
2026	473767.14	2153042.82	данные отсутствуют	данные отсутствуют
2027	473766.94	2153042.98	данные отсутствуют	данные отсутствуют
2028	473766.78	2153042.78	данные отсутствуют	данные отсутствуют
2029	473896.91	2153041.58	данные отсутствуют	данные отсутствуют
2030	473897.13	2153041.73	данные отсутствуют	данные отсутствуют
2031	473896.98	2153041.94	данные отсутствуют	данные отсутствуют
2032	473896.77	2153041.8	данные отсутствуют	данные отсутствуют
2033	474100.57	2152731.48	данные отсутствуют	данные отсутствуют
2034	474100.79	2152731.63	данные отсутствуют	данные отсутствуют
2035	474100.64	2152731.84	данные отсутствуют	данные отсутствуют
Государственный регистратор				ФГИС ЕГРН
полное наименование должности			подпись	инициалы, фамилия

М.П.

Выписка из Единого государственного реестра недвижимости об объекте недвижимости  
Сведения о частях земельного участка

<b>Земельный участок</b>			
(вид объекта недвижимости)			
Лист № __ Раздела <b>4.2</b>	Всего листов раздела <b>4.2</b> : __	Всего разделов: __	Всего листов выписки: __
<b>25.03.2020 № 99/2020/322139558</b>			
Кадастровый номер:		<b>52:35:0000000:817</b>	

Номер точки	Координаты, м		Описание закрепления на местности	Средняя квадратическая погрешность определения координат характерных точек границы части земельного участка, м
	X	Y		
1	2	3	4	5
2036	474100.43	2152731.7	данные отсутствуют	данные отсутствуют
2037	473955.1	2152952.98	данные отсутствуют	данные отсутствуют
2038	473955.31	2152953.13	данные отсутствуют	данные отсутствуют
2039	473955.17	2152953.34	данные отсутствуют	данные отсутствуют
2040	473954.95	2152953.2	данные отсутствуют	данные отсутствуют
2041	474042.38	2152820.08	данные отсутствуют	данные отсутствуют
2042	474042.6	2152820.23	данные отсутствуют	данные отсутствуют
2043	474042.45	2152820.44	данные отсутствуют	данные отсутствуют
2044	474042.24	2152820.3	данные отсутствуют	данные отсутствуют
2045	473506.04	2152722.49	данные отсутствуют	данные отсутствуют
2046	473506.2	2152722.69	данные отсутствуют	данные отсутствуют
2047	473506	2152722.86	данные отсутствуют	данные отсутствуют
2048	473505.84	2152722.66	данные отсутствуют	данные отсутствуют
2049	474013.29	2152864.38	данные отсутствуют	данные отсутствуют
2050	474013.5	2152864.53	данные отсутствуют	данные отсутствуют
2051	474013.36	2152864.74	данные отсутствуют	данные отсутствуют
2052	474013.14	2152864.6	данные отсутствуют	данные отсутствуют
Государственный регистратор				ФГИС ЕГРН
полное наименование должности			подпись	инициалы, фамилия

М.П.



Выписка из Единого государственного реестра недвижимости об объекте недвижимости  
Сведения о частях земельного участка

<b>Земельный участок</b>			
(вид объекта недвижимости)			
Лист № __ Раздела <b>4.2</b>	Всего листов раздела <b>4.2</b> : __	Всего разделов: __	Всего листов выписки: __
<b>25.03.2020 № 99/2020/322139558</b>			
Кадастровый номер:		<b>52:35:0000000:817</b>	

Номер точки	Координаты, м		Описание закрепления на местности	Средняя квадратическая погрешность определения координат характерных точек границы части земельного участка, м
	X	Y		
1	2	3	4	5
2053	473229.02	2152392.79	данные отсутствуют	данные отсутствуют
2054	473229.19	2152392.99	данные отсутствуют	данные отсутствуют
2055	473228.99	2152393.16	данные отсутствуют	данные отсутствуют
2056	473228.83	2152392.96	данные отсутствуют	данные отсутствуют
2057	473431.48	2152631.03	данные отсутствуют	данные отсутствуют
2058	473431.65	2152631.23	данные отсутствуют	данные отсутствуют
2059	473431.45	2152631.39	данные отсутствуют	данные отсутствуют
2060	473431.28	2152631.2	данные отсутствуют	данные отсутствуют
2061	473349.47	2152534.53	данные отсутствуют	данные отсутствуют
2062	473349.64	2152534.72	данные отсутствуют	данные отсутствуют
2063	473349.44	2152534.89	данные отсутствуют	данные отсутствуют
2064	473349.27	2152534.69	данные отсутствуют	данные отсутствуют
2065	473148.73	2152298.3	данные отсутствуют	данные отсутствуют
2066	473148.89	2152298.5	данные отсутствуют	данные отсутствуют
2067	473148.7	2152298.67	данные отсутствуют	данные отсутствуют
2068	473148.53	2152298.47	данные отсутствуют	данные отсутствуют
2069	474238.48	2152658.41	данные отсутствуют	данные отсутствуют
Государственный регистратор				ФГИС ЕГРН
полное наименование должности			подпись	инициалы, фамилия

М.П.

Выписка из Единого государственного реестра недвижимости об объекте недвижимости  
Сведения о частях земельного участка

<b>Земельный участок</b>			
<small>(вид объекта недвижимости)</small>			
Лист № __ Раздела <b>4.2</b>	Всего листов раздела <b>4.2</b> : __	Всего разделов: __	Всего листов выписки: __
<b>25.03.2020 № 99/2020/322139558</b>			
Кадастровый номер:		<b>52:35:0000000:817</b>	

Номер точки	Координаты, м		Описание закрепления на местности	Средняя квадратическая погрешность определения координат характерных точек границы части земельного участка, м
	X	Y		
1	2	3	4	5
2070	474238.73	2152658.47	данные отсутствуют	данные отсутствуют
2071	474238.67	2152658.72	данные отсутствуют	данные отсутствуют
2072	474238.42	2152658.66	данные отсутствуют	данные отсутствуют
2073	473655.15	2152905.42	данные отсутствуют	данные отсутствуют
2074	473655.31	2152905.62	данные отсутствуют	данные отсутствуют
2075	473655.11	2152905.78	данные отсутствуют	данные отсутствуют
2076	473654.95	2152905.58	данные отсутствуют	данные отсутствуют
2077	473188.88	2152345.55	данные отсутствуют	данные отсутствуют
2078	473189.04	2152345.75	данные отсутствуют	данные отсутствуют
2079	473188.84	2152345.91	данные отсутствуют	данные отсутствуют
2080	473188.68	2152345.72	данные отсутствуют	данные отсутствуют
2081	473269.17	2152440.04	данные отсутствуют	данные отсутствуют
2082	473269.34	2152440.24	данные отсутствуют	данные отсутствуют
2083	473269.14	2152440.4	данные отсутствуют	данные отсутствуют
2084	473268.98	2152440.21	данные отсутствуют	данные отсутствуют
2537	470601	2153851.58	данные отсутствуют	данные отсутствуют
2538	470614.41	2153840.89	данные отсутствуют	данные отсутствуют
Государственный регистратор				ФГИС ЕГРН
полное наименование должности			подпись	инициалы, фамилия

М.П.

Выписка из Единого государственного реестра недвижимости об объекте недвижимости  
Сведения о частях земельного участка

<b>Земельный участок</b>			
<small>(вид объекта недвижимости)</small>			
Лист № __ Раздела <b>4.2</b>	Всего листов раздела <b>4.2</b> : __	Всего разделов: __	Всего листов выписки: __
<b>25.03.2020 № 99/2020/322139558</b>			
Кадастровый номер:		<b>52:35:0000000:817</b>	

Номер точки	Координаты, м		Описание закрепления на местности	Средняя квадратическая погрешность определения координат характерных точек границы части земельного участка, м
	X	Y		
1	2	3	4	5
2779	471510.75	2154400.2	данные отсутствуют	данные отсутствуют
2780	471510.97	2154400.33	данные отсутствуют	данные отсутствуют
2781	471510.84	2154400.56	данные отсутствуют	данные отсутствуют
2782	471510.61	2154400.42	данные отсутствуют	данные отсутствуют
2783	470899.55	2154024.39	данные отсутствуют	данные отсутствуют
2784	470899.77	2154024.53	данные отсутствуют	данные отсутствуют
2785	470899.63	2154024.75	данные отсутствуют	данные отсутствуют
2786	470899.41	2154024.62	данные отсутствуют	данные отсутствуют
2787	471006.97	2154090.66	данные отсутствуют	данные отсутствуют
2788	471007.19	2154090.79	данные отсутствуют	данные отсутствуют
2789	471007.05	2154091.02	данные отсутствуют	данные отсутствуют
2790	471006.83	2154090.88	данные отсутствуют	данные отсутствуют
2791	471344.64	2154298.5	данные отсутствуют	данные отсутствуют
2792	471344.86	2154298.64	данные отсутствуют	данные отсутствуют
2793	471344.72	2154298.86	данные отсутствуют	данные отсутствуют
2794	471344.5	2154298.73	данные отсутствуют	данные отсутствуют
2795	471406.16	2154336.46	данные отсутствуют	данные отсутствуют
Государственный регистратор				ФГИС ЕГРН
полное наименование должности			подпись	инициалы, фамилия

М.П.

Выписка из Единого государственного реестра недвижимости об объекте недвижимости  
Сведения о частях земельного участка

<b>Земельный участок</b>			
(вид объекта недвижимости)			
Лист № __ Раздела <b>4.2</b>	Всего листов раздела <b>4.2</b> : __	Всего разделов: __	Всего листов выписки: __
<b>25.03.2020 № 99/2020/322139558</b>			
Кадастровый номер:		<b>52:35:0000000:817</b>	

Номер точки	Координаты, м		Описание закрепления на местности	Средняя квадратическая погрешность определения координат характерных точек границы части земельного участка, м
	X	Y		
1	2	3	4	5
2796	471406.38	2154336.6	данные отсутствуют	данные отсутствуют
2797	471406.25	2154336.82	данные отсутствуют	данные отсутствуют
2798	471406.02	2154336.68	данные отсутствуют	данные отсутствуют
2799	470684.72	2153891.58	данные отсутствуют	данные отсутствуют
2800	470684.94	2153891.72	данные отсутствуют	данные отсутствуют
2801	470684.8	2153891.94	данные отсутствуют	данные отсутствуют
2802	470684.58	2153891.81	данные отсутствуют	данные отсутствуют
2803	471722.06	2154530.1	данные отсутствуют	данные отсутствуют
2804	471722.28	2154530.24	данные отсутствуют	данные отсутствуют
2805	471722.14	2154530.46	данные отсутствуют	данные отсутствуют
2806	471721.92	2154530.33	данные отсутствуют	данные отсутствуют
2807	471775.52	2154562.78	данные отсутствуют	данные отсутствуют
2808	471775.74	2154562.92	данные отсутствуют	данные отсутствуют
2809	471775.6	2154563.14	данные отсутствуют	данные отсутствуют
2810	471775.38	2154563.01	данные отсутствуют	данные отсутствуют
2811	471882.87	2154629.27	данные отсутствуют	данные отсутствуют
2812	471883.09	2154629.41	данные отсутствуют	данные отсутствуют
Государственный регистратор				ФГИС ЕГРН
полное наименование должности			подпись	инициалы, фамилия

М.П.

Выписка из Единого государственного реестра недвижимости об объекте недвижимости  
Сведения о частях земельного участка

<b>Земельный участок</b>			
(вид объекта недвижимости)			
Лист № __ Раздела <b>4.2</b>	Всего листов раздела <b>4.2</b> : __	Всего разделов: __	Всего листов выписки: __
<b>25.03.2020 № 99/2020/322139558</b>			
Кадастровый номер:		<b>52:35:0000000:817</b>	

Номер точки	Координаты, м		Описание закрепления на местности	Средняя квадратическая погрешность определения координат характерных точек границы части земельного участка, м
	X	Y		
1	2	3	4	5
2813	471882.96	2154629.63	данные отсутствуют	данные отсутствуют
2814	471882.73	2154629.49	данные отсутствуют	данные отсутствуют
2815	471616.94	2154465.76	данные отсутствуют	данные отсутствуют
2816	471617.16	2154465.9	данные отсутствуют	данные отсутствуют
2817	471617.02	2154466.12	данные отсутствуют	данные отсутствуют
2818	471616.8	2154465.98	данные отсутствуют	данные отсутствуют
2819	470632.36	2153859.62	данные отсутствуют	данные отсутствуют
2820	470632.58	2153859.76	данные отсутствуют	данные отсутствуют
2821	470632.44	2153859.98	данные отсутствуют	данные отсутствуют
2822	470632.22	2153859.84	данные отсутствуют	данные отсутствуют
2823	471180.84	2154198.12	данные отсутствуют	данные отсутствуют
2824	471181.06	2154198.26	данные отсутствуют	данные отсутствуют
2825	471180.92	2154198.48	данные отсутствуют	данные отсутствуют
2826	471180.7	2154198.34	данные отсутствуют	данные отсутствуют
2827	471828.91	2154596.25	данные отсутствуют	данные отсутствуют
2828	471829.13	2154596.39	данные отсутствуют	данные отсутствуют
2829	471828.99	2154596.61	данные отсутствуют	данные отсутствуют
Государственный регистратор				ФГИС ЕГРН
полное наименование должности			подпись	инициалы, фамилия

М.П.

Выписка из Единого государственного реестра недвижимости об объекте недвижимости  
Сведения о частях земельного участка

<b>Земельный участок</b>			
<small>(вид объекта недвижимости)</small>			
Лист № __ Раздела <b>4.2</b>	Всего листов раздела <b>4.2</b> : __	Всего разделов: __	Всего листов выписки: __
<b>25.03.2020 № 99/2020/322139558</b>			
Кадастровый номер:		<b>52:35:0000000:817</b>	

Номер точки	Координаты, м		Описание закрепления на местности	Средняя квадратическая погрешность определения координат характерных точек границы части земельного участка, м
	X	Y		
1	2	3	4	5
2830	471828.77	2154596.47	данные отсутствуют	данные отсутствуют
2831	471235.51	2154232.7	данные отсутствуют	данные отсутствуют
2832	471235.73	2154232.84	данные отсутствуют	данные отсутствуют
2833	471235.59	2154233.06	данные отсутствуют	данные отсутствуют
2834	471235.37	2154232.92	данные отсутствуют	данные отсутствуют
2835	471289.79	2154264.66	данные отсутствуют	данные отсутствуют
2836	471290.02	2154264.79	данные отсутствуют	данные отсутствуют
2837	471289.89	2154265.01	данные отсутствуют	данные отсутствуют
2838	471289.66	2154264.88	данные отсутствуют	данные отсутствуют
2839	471562.75	2154432.2	данные отсутствуют	данные отсутствуют
2840	471562.97	2154432.33	данные отсутствуют	данные отсутствуют
2841	471562.84	2154432.56	данные отсутствуют	данные отсутствуют
2842	471562.62	2154432.42	данные отсутствуют	данные отсутствуют
2843	470953.06	2154057.33	данные отсутствуют	данные отсутствуют
2844	470953.28	2154057.47	данные отсутствуют	данные отсутствуют
2845	470953.15	2154057.69	данные отсутствуют	данные отсутствуют
2846	470952.93	2154057.56	данные отсутствуют	данные отсутствуют
Государственный регистратор				ФГИС ЕГРН
полное наименование должности			подпись	инициалы, фамилия

М.П.

Выписка из Единого государственного реестра недвижимости об объекте недвижимости  
Сведения о частях земельного участка

<b>Земельный участок</b>			
<small>(вид объекта недвижимости)</small>			
Лист № __ Раздела <b>4.2</b>	Всего листов раздела <b>4.2</b> : __	Всего разделов: __	Всего листов выписки: __
<b>25.03.2020 № 99/2020/322139558</b>			
Кадастровый номер:		<b>52:35:0000000:817</b>	

Номер точки	Координаты, м		Описание закрепления на местности	Средняя квадратическая погрешность определения координат характерных точек границы части земельного участка, м
	X	Y		
1	2	3	4	5
2847	471060.12	2154123.21	данные отсутствуют	данные отсутствуют
2848	471060.34	2154123.34	данные отсутствуют	данные отсутствуют
2849	471060.21	2154123.57	данные отсутствуют	данные отсутствуют
2850	471059.99	2154123.43	данные отсутствуют	данные отсутствуют
2851	471117.08	2154157.95	данные отсутствуют	данные отсутствуют
2852	471117.3	2154158.09	данные отсутствуют	данные отсутствуют
2853	471117.17	2154158.31	данные отсутствуют	данные отсутствуют
2854	471116.95	2154158.17	данные отсутствуют	данные отсутствуют
2855	471667.24	2154496.23	данные отсутствуют	данные отсутствуют
2856	471667.46	2154496.36	данные отсутствуют	данные отсутствуют
2857	471667.32	2154496.58	данные отсутствуют	данные отсутствуют
2858	471667.1	2154496.45	данные отсутствуют	данные отсутствуют
2859	470791.19	2153957.43	данные отсутствуют	данные отсутствуют
2860	470791.41	2153957.57	данные отсутствуют	данные отсутствуют
2861	470791.28	2153957.79	данные отсутствуют	данные отсутствуют
2862	470791.06	2153957.65	данные отсутствуют	данные отсутствуют
2863	471452.99	2154365.45	данные отсутствуют	данные отсутствуют
Государственный регистратор				ФГИС ЕГРН
полное наименование должности			подпись	инициалы, фамилия

М.П.

Выписка из Единого государственного реестра недвижимости об объекте недвижимости  
Сведения о частях земельного участка

<b>Земельный участок</b>			
(вид объекта недвижимости)			
Лист № __ Раздела <b>4.2</b>	Всего листов раздела <b>4.2</b> : __	Всего разделов: __	Всего листов выписки: __
<b>25.03.2020 № 99/2020/322139558</b>			
Кадастровый номер:		<b>52:35:0000000:817</b>	

Номер точки	Координаты, м		Описание закрепления на местности	Средняя квадратическая погрешность определения координат характерных точек границы части земельного участка, м
	X	Y		
1	2	3	4	5
2864	471453.21	2154365.59	данные отсутствуют	данные отсутствуют
2865	471453.08	2154365.81	данные отсутствуют	данные отсутствуют
2866	471452.86	2154365.67	данные отсутствуют	данные отсутствуют
2867	470844.34	2153990.42	данные отсутствуют	данные отсутствуют
2868	470844.56	2153990.55	данные отсутствуют	данные отсутствуют
2869	470844.42	2153990.77	данные отсутствуют	данные отсутствуют
2870	470844.2	2153990.64	данные отсутствуют	данные отсутствуют
2871	470737.45	2153924.39	данные отсутствуют	данные отсутствуют
2872	470737.67	2153924.53	данные отсутствуют	данные отсутствуют
2873	470737.54	2153924.75	данные отсутствуют	данные отсутствуют
2874	470737.32	2153924.61	данные отсутствуют	данные отсутствуют
2875	473016.9	2154392.06	данные отсутствуют	данные отсутствуют
2876	472989.88	2154394.84	данные отсутствуют	данные отсутствуют
2877	472946.61	2154460.3	данные отсутствуют	данные отсутствуют
2878	472964.37	2154471.5	данные отсутствуют	данные отсутствуют
2879	473030.02	2154334.14	данные отсутствуют	данные отсутствуют
2880	472990.68	2154393.63	данные отсутствуют	данные отсутствуют
Государственный регистратор				ФГИС ЕГРН
полное наименование должности			подпись	инициалы, фамилия

М.П.



Выписка из Единого государственного реестра недвижимости об объекте недвижимости  
Сведения о частях земельного участка

<b>Земельный участок</b>			
(вид объекта недвижимости)			
Лист № __ Раздела <b>4.2</b>	Всего листов раздела <b>4.2</b> : __	Всего разделов: __	Всего листов выписки: __
<b>25.03.2020 № 99/2020/322139558</b>			
Кадастровый номер:		<b>52:35:0000000:817</b>	

Номер точки	Координаты, м		Описание закрепления на местности	Средняя квадратическая погрешность определения координат характерных точек границы части земельного участка, м
	X	Y		
1	2	3	4	5
2881	473017.85	2154390.63	данные отсутствуют	данные отсутствуют
2882	473050.9	2154340.63	данные отсутствуют	данные отсутствуют
2883	473782.39	2153194.64	данные отсутствуют	данные отсутствуют
2884	473346.6	2153854.84	данные отсутствуют	0.1
2885	473310.01	2153907.01	данные отсутствуют	0.1
2886	473284	2153950.02	данные отсутствуют	0.1
2887	473032.28	2154330.72	данные отсутствуют	данные отсутствуют
2888	473053.21	2154337.14	данные отсутствуют	данные отсутствуют
2889	473301.86	2153961.07	данные отсутствуют	0.1
2890	473327.79	2153918.19	данные отсутствуют	0.1
2891	473364.04	2153866.53	данные отсутствуют	0.1
2892	473788.35	2153223.71	данные отсутствуют	данные отсутствуют
2893	474309.51	2152665.36	данные отсутствуют	данные отсутствуют
2894	474331.9	2152692.63	данные отсутствуют	данные отсутствуют
2895	474414.58	2152713.41	данные отсутствуют	данные отсутствуют
2896	474418.54	2152692.76	данные отсутствуют	данные отсутствуют
2897	474207.87	2152585.74	данные отсутствуют	данные отсутствуют
Государственный регистратор				ФГИС ЕГРН
полное наименование должности			подпись	инициалы, фамилия

М.П.

Выписка из Единого государственного реестра недвижимости об объекте недвижимости  
Сведения о частях земельного участка

<b>Земельный участок</b>			
<small>(вид объекта недвижимости)</small>			
Лист № __ Раздела <b>4.2</b>	Всего листов раздела <b>4.2</b> : __	Всего разделов: __	Всего листов выписки: __
<b>25.03.2020 № 99/2020/322139558</b>			
Кадастровый номер:		<b>52:35:0000000:817</b>	

Номер точки	Координаты, м		Описание закрепления на местности	Средняя квадратическая погрешность определения координат характерных точек границы части земельного участка, м
	X	Y		
1	2	3	4	5
2898	474192.49	2152570.95	данные отсутствуют	данные отсутствуют
2899	474185.87	2152580.93	данные отсутствуют	0.1
2900	474152.66	2152633.29	данные отсутствуют	0.1
2901	473859.23	2153080.07	данные отсутствуют	0.1
2902	473849.05	2153093.93	данные отсутствуют	данные отсутствуют
2903	473858.03	2153117.18	данные отсутствуют	данные отсутствуют
2904	473876.63	2153091.83	данные отсутствуют	0.1
2905	474166.16	2152650.98	данные отсутствуют	0.1
2906	474321.08	2152689.91	данные отсутствуют	данные отсутствуют
2907	474299.95	2152662.96	данные отсутствуют	данные отсутствуют
2908	474178.12	2152632.34	данные отсутствуют	0.1
2909	474203.54	2152592.27	данные отсутствуют	0.1
2910	474355.57	2152324.94	данные отсутствуют	данные отсутствуют
2911	474195.86	2152565.86	данные отсутствуют	данные отсутствуют
2912	474211.24	2152580.65	данные отсутствуют	данные отсутствуют
2913	474358.38	2152358.69	данные отсутствуют	данные отсутствуют
2914	473439.47	2152624.41	данные отсутствуют	0.1
Государственный регистратор				ФГИС ЕГРН
полное наименование должности			подпись	инициалы, фамилия

М.П.

Выписка из Единого государственного реестра недвижимости об объекте недвижимости  
Сведения о частях земельного участка

<b>Земельный участок</b>			
<small>(вид объекта недвижимости)</small>			
Лист № __ Раздела <b>4.2</b>	Всего листов раздела <b>4.2</b> : __	Всего разделов: __	Всего листов выписки: __
<b>25.03.2020 № 99/2020/322139558</b>			
Кадастровый номер:		<b>52:35:0000000:817</b>	

Номер точки	Координаты, м		Описание закрепления на местности	Средняя квадратическая погрешность определения координат характерных точек границы части земельного участка, м
	X	Y		
1	2	3	4	5
2915	473152.2	2152286.37	данные отсутствуют	данные отсутствуют
2916	473137.93	2152302.01	данные отсутствуют	данные отсутствуют
2917	473423.4	2152637.93	данные отсутствуют	0.1
2918	473823.82	2153129.33	данные отсутствуют	0.1
2919	473797.21	2153172.18	данные отсутствуют	0.1
2920	473783.17	2153193.45	данные отсутствуют	данные отсутствуют
2921	473789	2153222.73	данные отсутствуют	данные отсутствуют
2922	473814.97	2153183.39	данные отсутствуют	0.1
2923	473845.4	2153134.39	данные отсутствуют	0.1
2924	473850.72	2153127.14	данные отсутствуют	данные отсутствуют
2925	473841.93	2153103.63	данные отсутствуют	данные отсутствуют
2926	473836.26	2153111.35	данные отсутствуют	0.1
2927	472671.61	2151430.61	данные отсутствуют	0.1
2928	472573.84	2151239.66	данные отсутствуют	данные отсутствуют
2929	472557.45	2151253.7	данные отсутствуют	данные отсутствуют
2930	472652.92	2151440.18	данные отсутствуют	0.1
2931	472748.45	2151626.78	данные отсутствуют	0.1
Государственный регистратор				ФГИС ЕГРН
полное наименование должности			подпись	инициалы, фамилия

М.П.

Выписка из Единого государственного реестра недвижимости об объекте недвижимости  
Сведения о частях земельного участка

<b>Земельный участок</b>			
(вид объекта недвижимости)			
Лист № __ Раздела <b>4.2</b>	Всего листов раздела <b>4.2</b> : __	Всего разделов: __	Всего листов выписки: __
<b>25.03.2020 № 99/2020/322139558</b>			
Кадастровый номер:		<b>52:35:0000000:817</b>	

Номер точки	Координаты, м		Описание закрепления на местности	Средняя квадратическая погрешность определения координат характерных точек границы части земельного участка, м
	X	Y		
1	2	3	4	5
2932	473045.66	2152189.66	данные отсутствуют	0.1
2933	473100.56	2152258.04	данные отсутствуют	0.1
2934	473134.01	2152297.4	данные отсутствуют	данные отсутствуют
2935	473148.28	2152281.75	данные отсутствуют	данные отсутствуют
2936	473116.66	2152244.55	данные отсутствуют	0.1
2937	473062.66	2152177.3	данные отсутствуют	0.1
2938	472767.05	2151617.03	данные отсутствуют	0.1
2939	472947.67	2154457.29	данные отсутствуют	0.1
2940	472991.41	2154394.51	данные отсутствуют	данные отсутствуют
2941	472944.61	2154400.37	данные отсутствуют	данные отсутствуют
2942	472922.35	2154431.55	данные отсутствуют	данные отсутствуют
2943	472946.1	2154459.69	данные отсутствуют	данные отсутствуют
2944	473032.74	2154335.2	данные отсутствуют	данные отсутствуют
2945	473000.18	2154322.57	данные отсутствуют	данные отсутствуют
2946	472945.2	2154399.55	данные отсутствуют	данные отсутствуют
2947	472992.26	2154393.29	данные отсутствуют	данные отсутствуют
2948	473764.99	2153155.26	данные отсутствуют	данные отсутствуют

Государственный регистратор		ФГИС ЕГРН
полное наименование должности	подпись	инициалы, фамилия

М.П.

Выписка из Единого государственного реестра недвижимости об объекте недвижимости  
Сведения о частях земельного участка

<b>Земельный участок</b>			
<small>(вид объекта недвижимости)</small>			
Лист № __ Раздела <b>4.2</b>	Всего листов раздела <b>4.2</b> : __	Всего разделов: __	Всего листов выписки: __
<b>25.03.2020 № 99/2020/322139558</b>			
Кадастровый номер:		<b>52:35:0000000:817</b>	

Номер точки	Координаты, м		Описание закрепления на местности	Средняя квадратическая погрешность определения координат характерных точек границы части земельного участка, м
	X	Y		
1	2	3	4	5
2949	473329.36	2153817.88	данные отсутствуют	0.1
2950	473062.27	2154235.62	данные отсутствуют	0.1
2951	473002.63	2154319.14	данные отсутствуют	данные отсутствуют
2952	473035.1	2154331.82	данные отсутствуют	данные отсутствуют
2953	473089.19	2154254.19	данные отсутствуют	0.1
2954	473356.85	2153835.59	данные отсутствуют	0.1
2955	473781.38	2153189.87	данные отсутствуют	данные отсутствуют
2956	473840.53	2153099.89	данные отсутствуют	данные отсутствуют
2957	473826.35	2153061.94	данные отсутствуют	данные отсутствуют
2958	473816.47	2153076.96	данные отсутствуют	0.1
2959	473806.88	2153091.55	данные отсутствуют	данные отсутствуют
2960	473806.72	2153091.79	данные отсутствуют	данные отсутствуют
2961	473765.59	2153154.36	данные отсутствуют	данные отсутствуют
2962	473782.16	2153188.68	данные отсутствуют	данные отсутствуют
2963	474189.99	2152568.55	данные отсутствуют	данные отсутствуют
2964	474166.02	2152545.5	данные отсутствуют	данные отсутствуют
2965	473833.37	2153051.27	данные отсутствуют	данные отсутствуют

Государственный регистратор		ФГИС ЕГРН
полное наименование должности	подпись	инициалы, фамилия

М.П.

Выписка из Единого государственного реестра недвижимости об объекте недвижимости  
Сведения о частях земельного участка

<b>Земельный участок</b>			
(вид объекта недвижимости)			
Лист № __ Раздела <b>4.2</b>	Всего листов раздела <b>4.2</b> : __	Всего разделов: __	Всего листов выписки: __
<b>25.03.2020 № 99/2020/322139558</b>			
Кадастровый номер:		<b>52:35:0000000:817</b>	

Номер точки	Координаты, м		Описание закрепления на местности	Средняя квадратическая погрешность определения координат характерных точек границы части земельного участка, м
	X	Y		
1	2	3	4	5
2966	473847.4	2153089.44	данные отсутствуют	данные отсутствуют
2967	474398.1	2152192.55	данные отсутствуют	данные отсутствуют
2968	474304.58	2152334.83	данные отсутствуют	0.1
2969	474169.37	2152540.41	данные отсутствуют	данные отсутствуют
2970	474193.35	2152563.45	данные отсутствуют	данные отсутствуют
2971	474331.9	2152352.79	данные отсутствуют	0.1
2972	474354.06	2152319.08	данные отсутствуют	данные отсутствуют
2973	471891.58	2154623.24	данные отсутствуют	данные отсутствуют
2974	470617.26	2153839.62	данные отсутствуют	данные отсутствуют
2975	470599.16	2153853.62	данные отсутствуют	данные отсутствуют
2976	471876.95	2154639.37	данные отсутствуют	данные отсутствуют

Государственный регистратор		ФГИС ЕГРН
полное наименование должности	подпись	инициалы, фамилия

М.П.