

Здание

Лист № ____ Раздела 2
06.03.2017

(вид объекта недвижимости)

Всего листов раздела 2 : ____

Всего разделов: ____

Всего листов выписки: ____

Кадастровый номер:

66:25:2901024:763

- | | |
|--|---|
| 1. Правообладатель (правообладатели): | 1.1. Публичное акционерное общество "Уральский Транспортный банк". ИНН 6608001305. ОГРН 1026600001779. |
| 2. Вид, номер и дата государственной регистрации права: | 2.1. собственность, 66:25:2901024:763-66/019/2017-3, 03.03.2017 г. |
| 3. Документы-основания: | 3.1. Акт приема-передачи имущества по соглашению о передаче предмета залога в счет погашения требований кредитора от "14" февраля 2017 г. от 14.02.2017 г.;
Соглашение о передаче предмета залога в счет погашения требований кредитора от 14.02.2017 г. |
| 4. Ограничение прав и обременение объекта недвижимости: | не зарегистрировано |
| 5. Сведения о наличии решения об изъятии объекта недвижимости для государственных и муниципальных нужд: | данные отсутствуют |
| 6. Сведения об осуществлении государственной регистрации прав без необходимого в силу закона согласия третьего лица, органа: | данные отсутствуют |

Ведущий специалист-эксперт

(полное наименование должности)



(подпись)

С.В. Брагин

(инициалы, фамилия)

Здание

(вид объекта недвижимости)

Лист № Раздела 4

Всего листов раздела 4 :

Всего разделов:

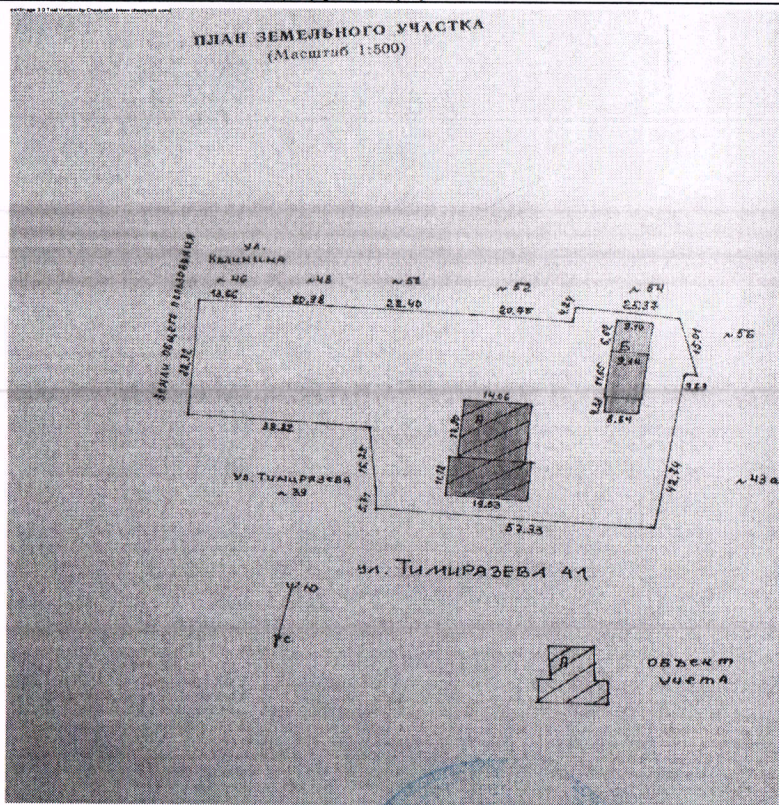
Всего листов выписки:

06.03.2017

Кадастровый номер:

66:25:2901024:763

Схема расположения объекта недвижимого имущества на земельном(ых) участке(ах):



Масштаб 1:

данные отсутствуют

Ведущий специалист-эксперт

(полное наименование должности)



С.В.Брагин

(инициалы, фамилия)

М.П.

(подпись)

В Единый государственный реестр недвижимости внесены следующие сведения:

Здание

Лист № Раздела 1 (вид объекта недвижимости)
06.03.2017 Всего листов раздела 1: Всего разделов: Всего листов выписки:

Кадастровый номер: 66:25:2901024:736

Номер кадастрового квартала:	66:25:2901024
Дата присвоения кадастрового номера:	03.07.2012
Ранее присвоенный государственный учетный номер:	Инвентарный номер: 3083(2)
Адрес:	Свердловская область, Сысертский р-н, г Сысерть, ул Тимирязева, д 41
Площадь, м ² :	344.5
Назначение:	Нежилое здание
Наименование:	данные отсутствуют
Количество этажей, в том числе подземных этажей:	1
Год ввода в эксплуатацию по завершении строительства:	данные отсутствуют
Год завершения строительства:	1956
Кадастровая стоимость, руб.:	2843358.78
Кадастровые номера иных объектов недвижимости, в пределах которых расположен объект недвижимости:	данные отсутствуют
Кадастровые номера помещений, машино-мест, расположенных в здании или сооружении:	данные отсутствуют
Виды разрешенного использования:	данные отсутствуют
Статус записи об объекте недвижимости:	Сведения об объекте недвижимости имеют статус "актуальные, ранее учтенные"
Особые отметки:	данные отсутствуют
Получатель выписки:	Публичное акционерное общество "Уральский Транспортный банк"

Ведущий специалист-эксперт

(полное наименование должности)



(подпись)

С.В.Брагин

(инициалы, фамилия)

Выписка из Единого государственного реестра недвижимости об основных характеристиках и зарегистрированных правах на объект недвижимости
Сведения о зарегистрированных правах

Здание

(вид объекта недвижимости)

Лист № _____ Раздела 2Всего листов раздела 2: _____

Всего разделов: _____

Всего листов выписки: _____

06.03.2017

Кадастровый номер:

66:25:2901024:736

1. Правообладатель (правообладатели):	1.1. Публичное акционерное общество "Уральский Транспортный банк". ИНН 6608001305. ОГРН 1026600001779.
2. Вид, номер и дата государственной регистрации права:	2.1. собственность, 66:25:2901024:736-66/019/2017-3, 03.03.2017 г. Соглашение о передаче предмета залога в счет погашения требований кредитора от 14.02.2017 г.;
3. Документы-основания:	3.1. Акт приема-передачи имущества по соглашению о передаче предмета залога в счет погашения требований кредитора от "14" февраля 2017 г. от 14.02.2017 г.
4. Ограничение прав и обременение объекта недвижимости:	не зарегистрировано
5. Сведения о наличии решения об изъятии объекта недвижимости для государственных и муниципальных нужд:	данные отсутствуют
6. Сведения об осуществлении государственной регистрации прав без необходимого в силу закона согласия третьего лица, органа:	данные отсутствуют

Ведущий специалист-эксперт


(полное наименование должности)

С.В.Брагин

(инициалы, фамилия)

М.П.

(подпись)



Здание

(вид объекта недвижимости)

Лист № ____ Раздела **4**

Всего листов раздела **4**: ____

Всего разделов: ____

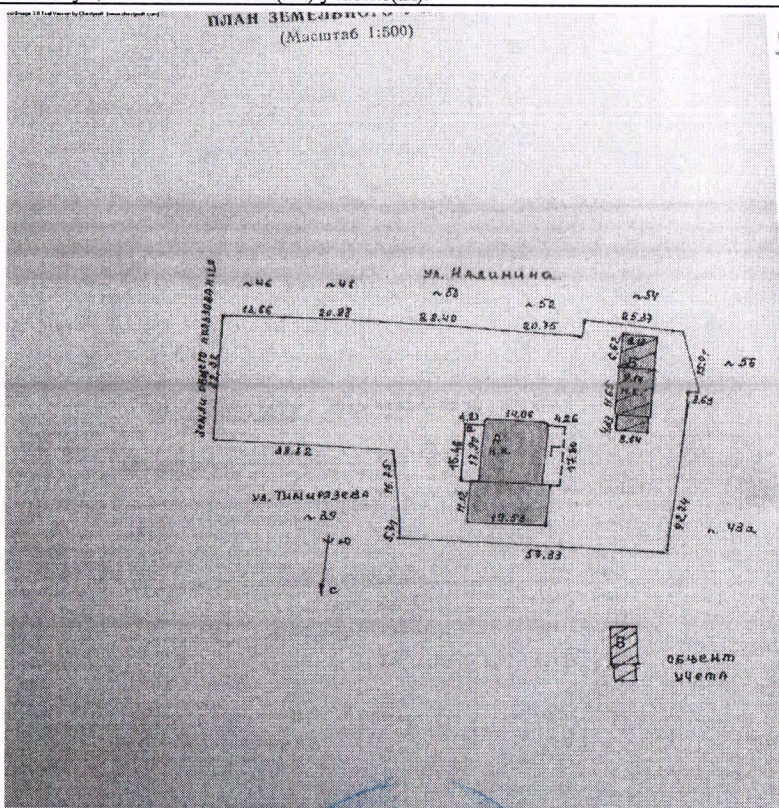
Всего листов выписки: ____

06.03.2017

Кадастровый номер:

66:25:2901024:736

Схема расположения объекта недвижимого имущества на земельном(ых) участке(ах):



Масштаб 1:

данные отсутствуют

Ведущий специалист-эксперт

(полное наименование должности)



(подпись)

С.В.Брагин

(инициалы, фамилия)

Выписка из Единого государственного реестра недвижимости об основных характеристиках и зарегистрированных правах на объект недвижимости
Описание местоположения объекта недвижимости

Здание

(вид объекта недвижимости)

Лист № _____ Раздела 4
06.03.2017

Всего листов раздела 4 : _____

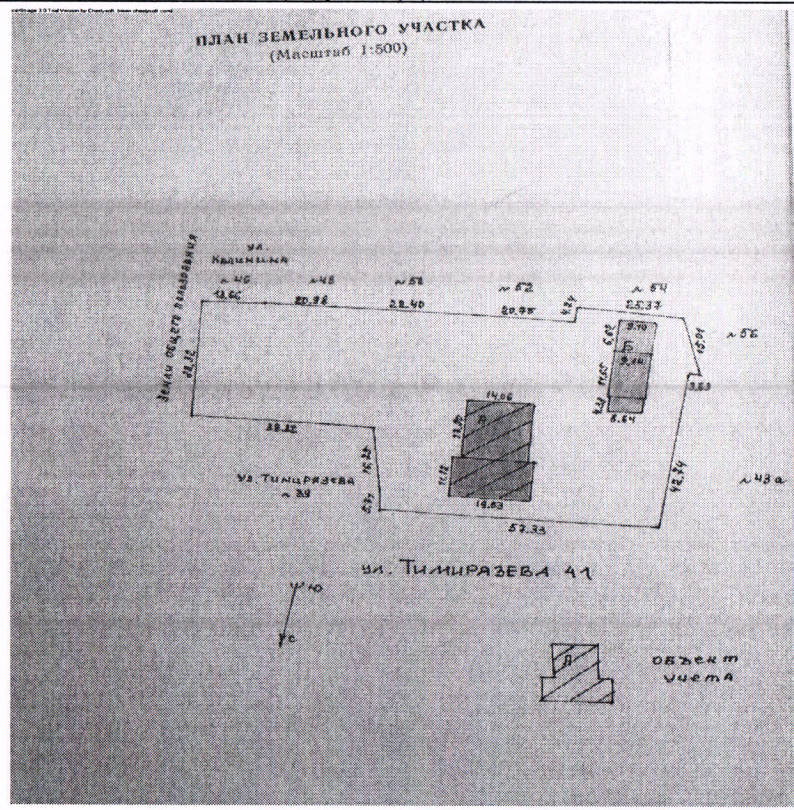
Всего разделов: _____

Всего листов выписки: _____

Кадастровый номер:

66:25:2901024:736

Схема расположения объекта недвижимого имущества на земельном(ых) участке(ах):



Масштаб 1:


данные отсутствуют

Ведущий специалист-эксперт

(полное наименование должности)

С.В.Брагин

(инициалы, фамилия)



Выписка из Единого государственного реестра недвижимости об основных характеристиках и зарегистрированных правах на объект недвижимости
Сведения об основных характеристиках объекта недвижимости
В Единый государственный реестр недвижимости внесены следующие сведения:
Земельный участок

Лист № ____ Раздела **1** (вид объекта недвижимости)
06.03.2017
Всего листов раздела **1**: ____
Всего разделов: ____
Всего листов выписки: ____
Кадастровый номер: **66:25:2901025:79**

Номер кадастрового квартала:	66:25:2901025
Дата присвоения кадастрового номера:	14.04.2004
Ранее присвоенный государственный учетный номер:	данные отсутствуют
Адрес:	обл. Свердловская, р-н Сысертский, г. Сысерть, ул. Тимирязева, дом 41
Площадь:	4747 кв. м
Кадастровая стоимость, руб.:	5033671.33
Кадастровые номера расположенных в пределах земельного участка объектов недвижимости:	данные отсутствуют
Категория земель:	Земли населённых пунктов
Виды разрешенного использования:	Для обслуживания здания и сооружения цеха
Статус записи об объекте недвижимости:	Сведения об объекте недвижимости имеют статус "актуальные, ранее учтенные"
Особые отметки:	данные отсутствуют
Получатель выписки:	Публичное акционерное общество "Уральский Транспортный банк"

Ведущий специалист-эксперт (полное наименование должности) **С.В.Брагин** (инициалы, фамилия)
 (подпись)
М.П.

Земельный участок

(вид объекта недвижимости)

Лист № _____ Раздела 2
06.03.2017Всего листов раздела 2 : _____

Всего разделов: _____

Всего листов выписки: _____

Кадастровый номер:

66:25:2901025:79

1. Правообладатель (правообладатели):	1.1. Публичное акционерное общество "Уральский Транспортный банк". ИНН 6608001305. ОГРН 1026600001779.
2. Вид, номер и дата государственной регистрации права:	2.1. собственность, 66:25:2901025:79-66/019/2017-3, 03.03.2017 г.
3. Документы-основания:	3.1. Соглашение о передаче предмета залога в счет погашения требований кредитора от 14.02.2017 г.; Акт приема-передачи имущества по соглашению о передаче предмета залога в счет погашения требований кредитора от "14" февраля 2017 г. от 14.02.2017 г.
4. Ограничение прав и обременение объекта недвижимости:	не зарегистрировано
5. Сведения о наличии решения об изъятии объекта недвижимости для государственных и муниципальных нужд:	данные отсутствуют
6. Сведения об осуществлении государственной регистрации прав без необходимого в силу закона согласия третьего лица, органа:	данные отсутствуют

Ведущий специалист-эксперт

(полное наименование должности)

С.В.Брагин

(подпись)

(инициалы, фамилия)



М.П.

Выписка из Единого государственного реестра недвижимости об основных характеристиках и зарегистрированных правах на объект недвижимости
Описание местоположения земельного участка

Земельный участок

(вид объекта недвижимости)

Лист № Раздела 3 Всего листов раздела 3 : Всего разделов: Всего листов выписки:
06.03.2017

Кадастровый номер: 66:25:2901025:79

План (чертеж, схема) земельного участка:

Масштаб 1: Условные обозначения:


Ведущий специалист 66:25:2901025:79/1

(полное наименование должности)

С.В.Брагин

(подпись)

(инициалы, фамилия)



66:25:2901025:79