



Ессентукский филиал ФГУ "Земельная кадастровая палата" по СК

Наименование органа (организации), осуществляющего государственный кадастровый учет земельных участков

КАДАСТРОВЫЙ ПЛАН ЗЕМЕЛЬНОГО УЧАСТКА (выписка из государственного земельного кадастра)

17 октября 2006 г. № 30-04/06-1001

1		Кадастровый номер 26:30:03 02 02:0097		2	Лист № 1	3	Всего листов
Общие сведения							
4	Предыдущие номера 26:30:03 02 02:0055						
5	Наименование участка Землепользование						
7	Местоположение г. Ессентуки ул. Кисловодская, дом 90						
8	Категория земель:						
8.1	Земли сельскохозяйственного назначения	Земли поселений	Земли промышленности, транспорта, связи, радиовещания, телевидения, информатики, космического обеспечения, энергетики, обороны и иного назначения	Земли охраняемых территорий	Земли лесного фонда	Земли водного фонда	Земли запаса
8.2	-	весь	-	-	-	-	-
9	Разрешенное использование /назначение/: под нежилое здание						
10	Фактическое использование /характер деятельности/: -						
11	Площадь:	12	Нормативная цена:	13	Ставка земельного налога:	14	Базовая ставка арендной платы:
	163.3 кв.м.	-	-	-	-	-	-
15	Сведения о правах:						
16	Общие отметки: План изготовлен в экземплярах, имеющих одинаковую юридическую силу. Площадь земельного участка соответствует материалам межевания. Сведения о регистрации прав отсутствуют.						
17	Цель предоставления выписки: Для проведения работ по межеванию						
18	Дополнительные сведения для регистрации сделки, в результате которой образован земельный участок		18.1	Регистрационный номер документов в ОКУ -			
			18.2	Номера образованных участков: -			
			18.3	Номера ликвидлируемых участков: -			



Начальник территориального (межрайонного) отдела № 10

Должность

М.П.

подпись

/С.А. Карюк/

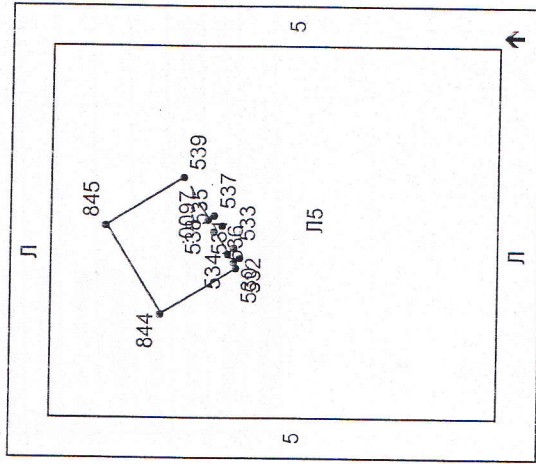
Фамилия И.О.

КАДАСТРОВЫЙ ПЛАН ЗЕМЕЛЬНОГО УЧАСТКА (выписка из государственного земельного кадастра)

1 Кадастровый номер 26:30:03 02 02:0097

2 Лист № 1

3 План (чертеж, схема) границ земельного участка



4 Масштаб 1:1000


Начальник территориального (межрайонного) отдела № 10

Должность

М.П.

/С.А. Карюк/
Фамилия И.О.

подпись, дата




КАДАСТРОВЫЙ ПЛАН ЗЕМЕЛЬНОГО УЧАСТКА (выписка из государственного земельного кадастра)

0,5

2 Лист 1

1 Кадастровый номер 26:30:03 02 02:0097

3		Описание границ земельного участка										Особые отметки
№ п/п	№ точки	№ точки	Дирекционный угол	Длина отрезка границы	Описание	Номер смежного участка						
1	2	3	4	5	6	7						8
1	530	531	58° 54.2'	0.74	По описанию	-						-
2	531	532	147° 34.0'	1.14	По описанию	-						-
3	532	533	57° 56.0'	1.47	По описанию	-						-
4	533	534	326° 35.8'	1.11	По описанию	-						-
5	534	535	59° 0.0'	3.38	По описанию	-						-
6	535	536	146° 18.6'	1.08	По описанию	-						-
7	536	537	57° 22.8'	1.64	По описанию	-						-
8	537	538	328° 5.0'	1.03	По описанию	-						-
9	538	539	59° 1.3'	6.43	По описанию	-						-
10	530	844	328° 8.9'	11.7	По координатам	Слева: 26:30:03 02 02:0096						-
11	844	845	59° 6.5'	13.69	По координатам	Слева: 26:30:03 02 02:0096						-
12	539	845	328° 12.3'	11.68	По координатам	-						-



Начальник территориального (межрайонного) отдела № 10

Должность


М.П. Карюк / Карюк
Фамилия И.О.

КАДАСТРОВЫЙ ПЛАН ЗЕМЕЛЬНОГО УЧАСТКА (выписка из государственного земельного кадастра)

1 Кадастровый номер 26:30:03 02 02:0097

3 Описание поворотных точек границ земельного участка

№ точки	Координаты		Описание	Особые отметки
	X	Y		
1	2	3	4	5
530	22585.71	19912.15	По описанию, Ручной картометрический	-
531	22586.09	19912.78	По описанию, Ручной картометрический	-
532	22585.13	19913.39	По описанию, Ручной картометрический	-
533	22585.91	19914.64	По описанию, Ручной картометрический	-
534	22586.84	19914.03	По описанию, Ручной картометрический	-
535	22588.58	19916.93	По описанию, Ручной картометрический	-
536	22587.68	19917.53	По описанию, Ручной картометрический	-
537	22588.56	19918.91	По описанию, Ручной картометрический	-
538	22589.44	19918.36	По описанию, Ручной картометрический	-
539	22592.75	19923.88	По описанию, Ручной картометрический	-
844	22595.65	19905.98	Геодезический, Геодезический	-
845	22602.68	19917.73	Геодезический, Геодезический	-



М.П. [подпись] /С.А. Карюк/
Фамилия И.О.

Начальник территориального (межрайонного) отдела № 10
Должность