

Выписка из Единого государственного реестра недвижимости об основных характеристиках и зарегистрированных правах на объект недвижимости  
Сведения об основных характеристиках объекта недвижимости

В Единый государственный реестр недвижимости внесены следующие сведения:

**Земельный участок**

<small>(вид объекта недвижимости)</small>			
Лист № <u>1</u> Раздела <u>1</u>	Всего листов раздела <u>1</u> : <u>1</u>	Всего разделов: <u>3</u>	Всего листов выписки: <u>3</u>
Кadaстровый номер:		<b>61:25:0600401:6009</b>	

Номер кадастрового квартала:	61:25:0600401
Дата присвоения кадастрового номера:	09.07.2012
Ранее присвоенный государственный учетный номер:	данные отсутствуют
Адрес:	Ростовская обл., Мясниковский район, х. Ленинанав, ул. Таганрогская, 87
Площадь:	445 +/- 15 кв. м
Кадастровая стоимость, руб.:	75961.50
Кадастровые номера расположенных в пределах земельного участка объектов недвижимости:	данные отсутствуют
Категория земель:	Земли населённых пунктов
Виды разрешенного использования:	Отдельно стоящие жилые дома усадебного типа с земельными участками с возможностью содержания домашнего скота и птицы
Статус записи об объекте недвижимости:	Сведения об объекте недвижимости имеют статус "актуальные"
Особые отметки:	данные отсутствуют
Получатель выписки:	Коммерческий банк "Русский Славянский банк" (акционерное общество)

Ведущий специалист - эксперт	С.А.Хатламаджиян
<small>(полное наименование должности)</small>	<small>(инициалы, фамилия)</small>



Раздел 2

Выписка из Единого государственного реестра недвижимости об основных характеристиках и зарегистрированных правах на объект недвижимости  
Сведения о зарегистрированных правах на объект недвижимости

Земельный участок			
(вид объекта недвижимости)			
Лист № <u>1</u> Раздела <u>2</u>	Всего листов раздела <u>2</u> : <u>1</u>	Всего разделов: <u>3</u>	Всего листов выписки: <u>3</u>
Дата: <u>28.02.2017</u>		Кадастровый номер: <u>61:25:0600401:6009</u>	

1. Правообладатель (правообладатели):	1.1.	Коммерческий банк "Русский Славянский банк" (акционерное общество). ИНН 7706193043. ОГРН 1027739837366.
2. Вид, номер и дата государственной регистрации права:	2.1.	собственность, 61:25:0600401:6009-61/029/2017-4, 28.02.2017 г.
3. Документы-основания:	3.1.	Определение о прекращении производства по делу от 28.10.2015 г. Орган выдачи: Арбитражный суд Ростовской области. Дело №А53-19134/2015
4. Ограничение прав и обременение объекта недвижимости:		не зарегистрировано
5. Сведения о наличии решения об изъятии объекта недвижимости для государственных и муниципальных нужд:		данные отсутствуют
6. Сведения об осуществлении государственной регистрации прав без необходимого в силу закона согласия третьего лица, органа:		данные отсутствуют

Ведущий специалист - эксперт		С.А.Хатламджиян
(полное наименование должности)	(подпись)	(инициалы, фамилия)



М.П.



Выписка из Единого государственного реестра недвижимости об основных характеристиках и зарегистрированных правах на объект недвижимости  
Сведения об основных характеристиках объекта недвижимости

В Единый государственный реестр недвижимости внесены следующие сведения:


<b>Земельный участок</b>	
<small>(вид объекта недвижимости)</small>	
Лист № <u>1</u> Раздела <u>1</u>	Всего листов раздела <u>1</u> : <u>1</u>
28.02.2017	Всего разделов: <u>3</u>
Кадастровый номер:	61:25:0600401:5959
Номер кадастрового квартала:	61:25:0600401
Дата присвоения кадастрового номера:	09.07.2012
Ранее присвоенный государственный учетный номер:	данные отсутствуют
Адрес:	Ростовская обл., Мясниковский район, х. Ленинан, ул. Таганрогская, 118
Площадь:	400 +/- 14 кв. м
Кадастровая стоимость, руб.:	68280
Кадастровые номера расположенных в пределах земельного участка объектов недвижимости:	данные отсутствуют
Категория земель:	Земли населённых пунктов
Виды разрешенного использования:	отдельно стоящие жилые дома усадебного типа с земельными участками с возможностью содержания домашнего скота и птицы
Статус записи об объекте недвижимости:	Сведения об объекте недвижимости имеют статус "актуальные"
Особые отметки:	данные отсутствуют
Получатель выписки:	Коммерческий банк "Русский Славянский банк" (акционерное общество)
Ведущий специалист - эксперт <small>(полное наименование должности)</small>	С.А.Хатламаджян <small>(инициалы, фамилия)</small>



Выписка из Единого государственного реестра недвижимости об основных характеристиках и зарегистрированных правах на объект недвижимости  
Сведения о зарегистрированных правах на объект недвижимости

Земельный участок			
(вид объекта недвижимости)			
Лист № <u>1</u> Раздела <u>2</u>	Всего листов раздела <u>2</u> : <u>1</u>	Всего разделов: <u>3</u>	Всего листов выписки: <u>3</u>
28.02.2017			
Кадастровый номер:		61:25:0600401:5959	

1. Правообладатель (правообладатели):	1.1. Коммерческий банк "Русский Славянский банк" (акционерное общество). ИНН 7706193043. ОГРН 1027739837366.
2. Вид, номер и дата государственной регистрации права:	2.1. собственность, 61:25:0600401:5959-61/029/2017-4, 28.02.2017 г.
3. Документы-основания:	3.1. Определение о прекращении производства по делу от 28.10.2015 г. Орган выдачи: Арбитражный суд Ростовской области. Дело №А53-19134/2015
4. Ограничение прав и обременение объекта недвижимости:	не зарегистрировано
5. Сведения о наличии решения об изъятии объекта недвижимости для государственных и муниципальных нужд:	данные отсутствуют
6. Сведения об осуществлении государственной регистрации прав без необходимого в силу закона согласия третьего лица, органа:	данные отсутствуют

Ведущий специалист - эксперт		С.А.Хатламаджян
(полное наименование должности)	(подпись)	(инициалы, фамилия)



М.П.



**Управление Федеральной службы государственной регистрации, кадастра и картографии по Ростовской области**

(полное наименование органа регистрации прав)

Раздел 1

Выписка из Единого государственного реестра недвижимости об основных характеристиках и зарегистрированных правах на объект недвижимости  
Сведения об основных характеристиках объекта недвижимости

В Единый государственный реестр недвижимости внесены следующие сведения:

<b>Земельный участок</b>	
<small>(вид объекта недвижимости)</small>	
Лист № <u>1</u> Раздела <u>1</u>	Всего листов раздела <u>1</u> : <u>1</u>
Всего разделов: <u>3</u>	Всего листов выписки: <u>3</u>
28.02.2017	
Кадастровый номер:	61:25:0600401:5993
Номер кадастрового квартала:	61:25:0600401
Дата присвоения кадастрового номера:	09.07.2012
Ранее присвоенный государственный учетный номер:	данные отсутствуют
Адрес:	Ростовская обл., Мясниковский район, х. Ленинанав, ул. Таганрогская, 134
Площадь:	400 +/- 14 кв. м
Кадастровая стоимость, руб.:	68280
Кадастровые номера расположенных в пределах земельного участка объектов недвижимости:	данные отсутствуют
Категория земель:	Земли населённых пунктов
Виды разрешенного использования:	Отдельно стоящие жилые дома усадебного типа с земельными участками с возможностью содержания домашнего скота и птицы
Статус записи об объекте недвижимости:	Сведения об объекте недвижимости имеют статус "актуальные"
Особые отметки:	данные отсутствуют
Получатель выписки:	Коммерческий банк "Русский Славянский банк" (акционерное общество)
Ведущий специалист - эксперт	С.А.Хатламаджиян
<small>(полное наименование должности)</small>	<small>(инициалы, фамилия)</small>



Выписка из Единого государственного реестра недвижимости об основных характеристиках и зарегистрированных правах на объект недвижимости  
Сведения о зарегистрированных правах на объект недвижимости

<b>Земельный участок</b>	
<small>(вид объекта недвижимости)</small>	
Лист № <u>1</u> Раздела <u>2</u>	Всего листов раздела <u>2</u> : <u>1</u>
Всего разделов: <u>3</u>	
Всего листов выписки: <u>3</u>	
28.02.2017	
Кадастровый номер:	61:25:0600401:5993
1. Правообладатель (правообладатели):	1.1. Коммерческий банк "Русский Славянский банк" (акционерное общество). ИНН 7706193043. ОГРН 1027739837366.
2. Вид, номер и дата государственной регистрации права:	2.1. собственность, 61:25:0600401:5993-61/029/2017-4, 28.02.2017 г.
3. Документы-основания:	3.1. Определение о прекращении производства по делу от 28.10.2015 г. Орган выдачи: Арбитражный суд Ростовской области. Дело №А53-19134/2015
4. Ограничение прав и обременение объекта недвижимости:	не зарегистрировано
5. Сведения о наличии решения об изъятии объекта недвижимости для государственных и муниципальных нужд:	данные отсутствуют
6. Сведения об осуществлении государственной регистрации прав без необходимого в силу закона согласия третьего лица, органа:	данные отсутствуют
Ведущий специалист - эксперт	С.А.Хатламаджиян
<small>(полное наименование должности)</small>	<small>(подпись)</small>
	<small>(инициалы, фамилия)</small>

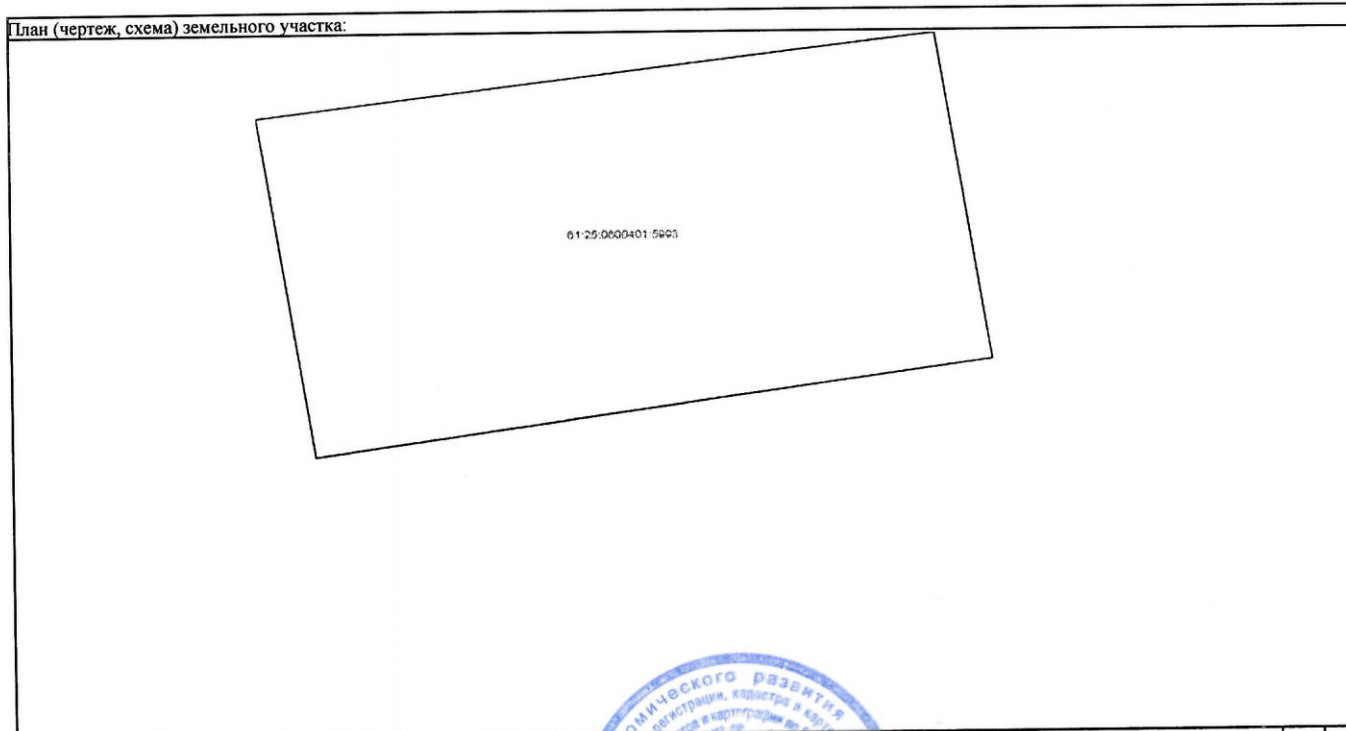


М.П.



Выписка из Единого государственного реестра недвижимости об основных характеристиках и зарегистрированных правах на объект недвижимости  
**Описание местоположения земельного участка**

<b>Земельный участок</b>			
(вид объекта недвижимости)			
Лист № <u>1</u> Раздела <u>3</u>	Всего листов раздела <u>3</u> : <u>1</u>	Всего разделов: <u>3</u>	Всего листов выписки: <u>3</u>
28.02.2017			
Кадастровый номер:		61:25:0600401:5993	



Масштаб 1:	Условные обозначения:	
Ведущий специалист - эксперт <small>(полное наименование должности)</small>		С. А. Хатламаджян <small>(инициалы, фамилия)</small>



Выписка из Единого государственного реестра недвижимости об основных характеристиках и зарегистрированных правах на объект недвижимости  
Сведения об основных характеристиках объекта недвижимости

В Единый государственный реестр недвижимости внесены следующие сведения:

<b>Земельный участок</b>	
<small>(вид объекта недвижимости)</small>	
Лист № <u>1</u> Раздела <u>1</u>	Всего листов раздела <u>1</u> : <u>1</u>
Всего разделов: <u>3</u>	Всего листов выписки: <u>3</u>
Дата: <u>28.02.2017</u>	
Кадастровый номер:	<u>61:25:0600401:5994</u>
Номер кадастрового квартала:	61:25:0600401
Дата присвоения кадастрового номера:	09.07.2012
Ранее присвоенный государственный учетный номер:	данные отсутствуют
Адрес:	Ростовская обл., Мясниковский район, х. Ленинаван, ул. Таганрогская, 133
Площадь:	400 +/- 14 кв. м
Кадастровая стоимость, руб.:	68280
Кадастровые номера расположенных в пределах земельного участка объектов недвижимости:	данные отсутствуют
Категория земель:	Земли населённых пунктов
Виды разрешенного использования:	Отдельно стоящие жилые дома усадебного типа с земельными участками с возможностью содержания домашнего скота и птицы
Статус записи об объекте недвижимости:	Сведения об объекте недвижимости имеют статус "актуальные"
Особые отметки:	данные отсутствуют
Получатель выписки:	Коммерческий банк "Русский Славянский банк" (акционерное общество)
Ведущий специалист - эксперт	С.А.Хатламаджиян
<small>(полное наименование должности)</small>	<small>(инициалы, фамилия)</small>



Выписка из Единого государственного реестра недвижимости об основных характеристиках и зарегистрированных правах на объект недвижимости  
Сведения о зарегистрированных правах на объект недвижимости

<b>Земельный участок</b>			
(вид объекта недвижимости)			
Лист № <u>1</u> Раздела <u>2</u>	Всего листов раздела <u>2</u> : <u>1</u>	Всего разделов: <u>3</u>	Всего листов выписки: <u>3</u>
28.02.2017			
Кадастровый номер:		61:25:0600401:5994	


1. Правообладатель (правообладатели):	1.1. Коммерческий банк "Русский Славянский банк" (акционерное общество). ИНН 7706193043. ОГРН 1027739837366.
2. Вид, номер и дата государственной регистрации права:	2.1. собственность, 61:25:0600401:5994-61/029/2017-4, 28.02.2017 г.
3. Документы-основания:	3.1. Определение о прекращении производства по делу от 28.10.2015 г. Орган выдачи: Арбитражный суд Ростовской области. Дело №А53-19134/2015
4. Ограничение прав и обременение объекта недвижимости:	не зарегистрировано
5. Сведения о наличии решения об изъятии объекта недвижимости для государственных и муниципальных нужд:	данные отсутствуют
6. Сведения об осуществлении государственной регистрации прав без необходимого в силу закона согласия третьего лица, органа:	данные отсутствуют

Ведущий специалист - эксперт	С.А.Хатламаджиян
(полное наименование должности)	(инициалы, фамилия)



Выписка из Единого государственного реестра недвижимости об основных характеристиках и зарегистрированных правах на объект недвижимости  
Описание местоположения земельного участка

Земельный участок			
<small>(вид объекта недвижимости)</small>			
Лист № <u>1</u> Раздела <u>3</u>	Всего листов раздела <u>3</u> : <u>1</u>	Всего разделов: <u>3</u>	Всего листов выписки: <u>3</u>
28.02.2017			
Кадастровый номер:		61:25:0600401:5994	



Масштаб 1:	Условные обозначения:		
Ведущий специалист - эксперт		С.А.Хатламаджиян	
<small>(полное наименование должности)</small>	<small>(подпись)</small>	<small>(инициалы, фамилия)</small>	

М.П.

Выписка из Единого государственного реестра недвижимости об основных характеристиках и зарегистрированных правах на объект недвижимости  
Сведения об основных характеристиках объекта недвижимости

В Единый государственный реестр недвижимости внесены следующие сведения:

<b>Земельный участок</b>			
<small>(вид объекта недвижимости)</small>			
Лист № <u>1</u> Раздела <u>1</u>	Всего листов раздела <u>1</u> : <u>1</u>	Всего разделов: <u>3</u>	Всего листов выписки: <u>3</u>
28.02.2017		61:25:0600401:5931	
Кадастровый номер:		61:25:0600401:5931	
Номер кадастрового квартала:	61:25:0600401		
Дата присвоения кадастрового номера:	09.07.2012		
Ранее присвоенный государственный учетный номер:	данные отсутствуют		
Адрес:	Ростовская область, Мясниковский район, х. Ленинаван, ул. Таганрогская, 54		
Площадь:	400 +/- 14 кв. м		
Кадастровая стоимость, руб.:	68280		
Кадастровые номера расположенных в пределах земельного участка объектов недвижимости:	данные отсутствуют		
Категория земель:	Земли населённых пунктов		
Виды разрешенного использования:	Отдельно стоящие жилые дома усадебного типа с земельными участками с возможностью содержания домашнего скота и птицы		
Статус записи об объекте недвижимости:	Сведения об объекте недвижимости имеют статус "актуальные"		
Особые отметки:	данные отсутствуют		
Получатель выписки:	Коммерческий банк "Русский Славянский банк" (акционерное общество)		
Ведущий специалист - эксперт			С.А. Хатламаджиян
<small>(полное наименование должности)</small>	<small>(инициалы, фамилия)</small>		

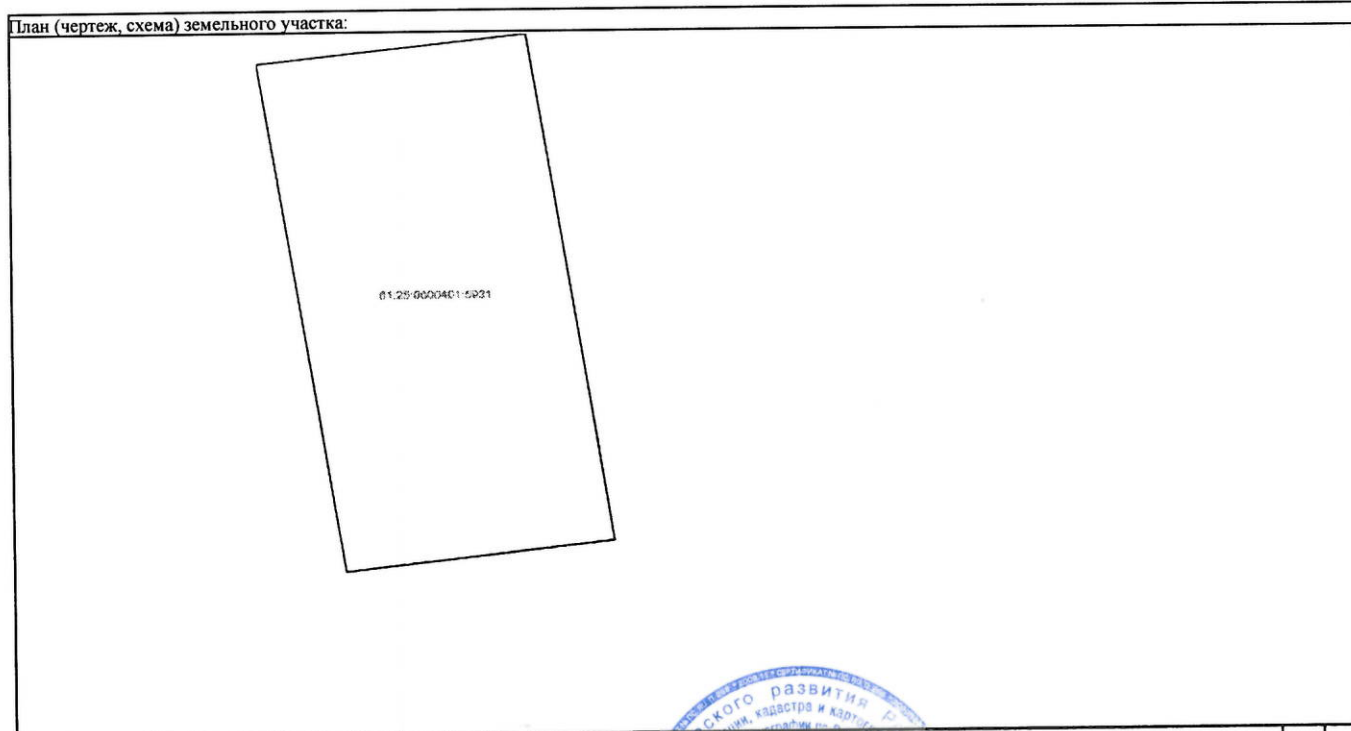
Выписка из Единого государственного реестра недвижимости об основных характеристиках и зарегистрированных правах на объект недвижимости  
Сведения о зарегистрированных правах на объект недвижимости

Земельный участок		(вид объекта недвижимости)	
Лист № <u>1</u> Раздела <u>2</u>	Всего листов раздела <u>2</u> : <u>1</u>	Всего разделов: <u>3</u>	Всего листов выписки: <u>3</u>
28.02.2017			
Кадастровый номер:		61:25:0600401:5931	
1. Правообладатель (правообладатели):	1.1.	Коммерческий банк "Русский Славянский банк" (акционерное общество). ИНН 7706193043. ОГРН 1027739837366.	
2. Вид, номер и дата государственной регистрации права:	2.1.	собственность, 61:25:0600401:5931-61/029/2017-4, 28.02.2017 г.	
3. Документы-основания:	3.1.	Определение о прекращении производства по делу от 28.10.2015 г. Орган выдачи: Арбитражный суд Ростовской области. Дело №А53-19134/2015	
4. Ограничение прав и обременение объекта недвижимости:	не зарегистрировано		
5. Сведения о наличии решения об изъятии объекта недвижимости для государственных и муниципальных нужд:	данные отсутствуют		
6. Сведения об осуществлении государственной регистрации прав без необходимого в силу закона согласия третьего лица, органа:	данные отсутствуют		
Ведущий специалист - эксперт			С.А. Хатламаджиян
(полное наименование должности)	(подпись)		(инициалы, фамилия)



Выписка из Единого государственного реестра недвижимости об основных характеристиках и зарегистрированных правах на объект недвижимости  
**Описание местоположения земельного участка**

<b>Земельный участок</b>			
<small>(вид объекта недвижимости)</small>			
Лист № <u>1</u> Раздела <u>3</u>	Всего листов раздела <u>3</u> : <u>1</u>	Всего разделов: <u>3</u>	Всего листов выписки: <u>3</u>
28.02.2017			
Кадастровый номер:		61:25:0600401:5931	



Масштаб 1:	Условные обозначения:
------------	-----------------------

Ведущий специалист - эксперт	С.А.Хатламаджиян
<small>(полное наименование должности)</small>	<small>(инициалы, фамилия)</small>



Выписка из Единого государственного реестра недвижимости об основных характеристиках и зарегистрированных правах на объект недвижимости  
Сведения об основных характеристиках объекта недвижимости

В Единый государственный реестр недвижимости внесены следующие сведения:

<b>Земельный участок</b>			
(вид объекта недвижимости)			
Лист № <u>1</u> Раздела <u>1</u>	Всего листов раздела <u>1</u> : <u>1</u>	Всего разделов: <u>3</u>	Всего листов выписки: <u>3</u>
28.02.2017			
Кадастровый номер:		61:25:0600401:5987	
Номер кадастрового квартала:	61:25:0600401		
Дата присвоения кадастрового номера:	09.07.2012		
Ранее присвоенный государственный учетный номер:	данные отсутствуют		
Адрес:	Ростовская обл., Мясниковский район, х. Ленинанов, ул. Таганрогская, 116		
Площадь:	400 +/- 14 кв. м		
Кадастровая стоимость, руб.:	68280		
Кадастровые номера расположенных в пределах земельного участка объектов недвижимости:	данные отсутствуют		
Категория земель:	Земли населённых пунктов		
Виды разрешенного использования:	Отдельно стоящие жилые дома усадебного типа с земельными участками с возможностью содержания домашнего скота и птицы		
Статус записи об объекте недвижимости:	Сведения об объекте недвижимости имеют статус "актуальные"		
Особые отметки:	данные отсутствуют		
Получатель выписки:	Коммерческий банк "Русский Славянский банк" (акционерное общество)		
Ведущий специалист - эксперт			С.А.Хатламджиян
(полное наименование должности)	(подпись)		(инициалы, фамилия)






Выписка из Единого государственного реестра недвижимости об основных характеристиках и зарегистрированных правах на объект недвижимости  
Сведения о зарегистрированных правах на объект недвижимости

<b>Земельный участок</b>		<small>(вид объекта недвижимости)</small>	
Лист № <u>1</u> Раздела <u>2</u>	Всего листов раздела <u>2</u> : <u>1</u>	Всего разделов: <u>3</u>	Всего листов выписки: <u>3</u>
28.02.2017			
Кадастровый номер:		61:25:0600401:5987	
1. Правообладатель (правообладатели):	1.1.	Коммерческий банк "Русский Славянский банк" (акционерное общество). ИНН 7706193043. ОГРН 1027739837366.	
2. Вид, номер и дата государственной регистрации права:	2.1.	собственность, 61:25:0600401:5987-61/029/2017-4, 28.02.2017 г.	
3. Документы-основания:	3.1.	Определение о прекращении производства по делу от 28.10.2015 г. Орган выдачи: Арбитражный суд Ростовской области. Дело №А53-19134/2015	
4. Ограничение прав и обременение объекта недвижимости:		не зарегистрировано	
5. Сведения о наличии решения об изъятии объекта недвижимости для государственных и муниципальных нужд:		данные отсутствуют	
6. Сведения об осуществлении государственной регистрации прав без необходимого в силу закона согласия третьего лица, органа:		данные отсутствуют	
Ведущий специалист - эксперт <small>(полное наименование должности)</small>		С.А.Хатламаджиян <small>(инициалы, фамилия)</small>	

Выписка из Единого государственного реестра недвижимости об основных характеристиках и зарегистрированных правах на объект недвижимости  
**Описание местоположения земельного участка**

<b>Земельный участок</b>			
<small>(вид объекта недвижимости)</small>			
Лист № <u>1</u> Раздела <u>3</u>	Всего листов раздела <u>3</u> : <u>1</u>	Всего разделов: <u>3</u>	Всего листов выписки: <u>3</u>
28.02.2017			
Кадастровый номер:		61:25:0600401:5987	

План (чертеж, схема) земельного участка:



Масштаб 1:	Условные обозначения:
------------	-----------------------

Ведущий специалист - эксперт	С. А. Хатламаджиян
<small>(полное наименование должности)</small>	<small>(инициалы, фамилия)</small>



Выписка из Единого государственного реестра недвижимости об основных характеристиках и зарегистрированных правах на объект недвижимости  
Сведения об основных характеристиках объекта недвижимости

В Единый государственный реестр недвижимости внесены следующие сведения:

<b>Земельный участок</b>	
<small>(вид объекта недвижимости)</small>	
Лист № <u>1</u> Раздела <u>1</u>	Всего листов раздела <u>1</u> : <u>1</u>
Всего разделов: <u>3</u>	Всего листов выписки: <u>3</u>
28.02.2017	
Кадастровый номер:	61:25:0600401:5960
Номер кадастрового квартала:	61:25:0600401
Дата присвоения кадастрового номера:	09.07.2012
Ранее присвоенный государственный учетный номер:	данные отсутствуют
Адрес:	Ростовская обл., Мясниковский район, х. Ленинан, ул. Таганрогская, 119
Площадь:	400 +/- 14 кв. м
Кадастровая стоимость, руб.:	68280
Кадастровые номера расположенных в пределах земельного участка объектов недвижимости:	данные отсутствуют
Категория земель:	Земли населённых пунктов
Виды разрешенного использования:	отдельно стоящие жилые дома усадебного типа с земельными участками с возможностью содержания домашнего скота и птицы
Статус записи об объекте недвижимости:	Сведения об объекте недвижимости имеют статус "актуальные"
Особые отметки:	данные отсутствуют
Получатель выписки:	Коммерческий банк "Русский Славянский банк" (акционерное общество)
Ведущий специалист - эксперт <small>(полное наименование должности)</small>	С.А.Хатламаджиян <small>(инициалы, фамилия)</small>



Выписка из Единого государственного реестра недвижимости об основных характеристиках и зарегистрированных правах на объект недвижимости  
Сведения о зарегистрированных правах на объект недвижимости

<b>Земельный участок</b>			
(вид объекта недвижимости)			
Лист № <u>1</u> Раздела <u>2</u>	Всего листов раздела <u>2</u> : <u>1</u>	Всего разделов: <u>3</u>	Всего листов выписки: <u>3</u>
28.02.2017			
Кадастровый номер:		61:25:0600401:5960	

1. Правообладатель (правообладатели):	1.1. Коммерческий банк "Русский Славянский банк" (акционерное общество). ИНН 7706193043. ОГРН 1027739837366.
2. Вид, номер и дата государственной регистрации права:	2.1. собственность, 61:25:0600401:5960-61/029/2017-4, 28.02.2017 г.
3. Документы-основания:	3.1. Определение о прекращении производства по делу от 28.10.2015 г. Орган выдачи: Арбитражный суд Ростовской области. Дело №А53-19134/2015
4. Ограничение прав и обременение объекта недвижимости:	не зарегистрировано
5. Сведения о наличии решения об изъятии объекта недвижимости для государственных и муниципальных нужд:	данные отсутствуют
6. Сведения об осуществлении государственной регистрации прав без необходимого в силу закона согласия третьего лица, органа:	данные отсутствуют

Ведущий специалист - эксперт	С.А.Хатламаджян
(полное наименование должности)	(инициалы, фамилия)



**Управление Федеральной службы государственной регистрации, кадастра и картографии по Ростовской области**

(полное наименование органа регистрации прав)

Раздел 1

Выписка из Единого государственного реестра недвижимости об основных характеристиках и зарегистрированных правах на объект недвижимости  
Сведения об основных характеристиках объекта недвижимости

В Единый государственный реестр недвижимости внесены следующие сведения:

<b>Земельный участок</b>	
<small>(вид объекта недвижимости)</small>	
Лист № <u>1</u> Раздела <u>1</u>	Всего листов раздела <u>1</u> : <u>1</u>
28.02.2017	Всего разделов: <u>3</u>
Кадастровый номер:	61:25:0600401:5930
Номер кадастрового квартала:	61:25:0600401
Дата присвоения кадастрового номера:	09.07.2012
Ранее присвоенный государственный учетный номер:	данные отсутствуют
Адрес:	Ростовская обл., Мясниковский район, х. Лениван, ул. Таганрогская, 56
Площадь:	400 +/- 14 кв. м
Кадастровая стоимость, руб.:	68280
Кадастровые номера расположенных в пределах земельного участка объектов недвижимости:	данные отсутствуют
Категория земель:	Земли населённых пунктов
Виды разрешенного использования:	отдельно стоящие жилые дома усадебного типа с земельными участками с возможностью содержания домашнего скота и птицы
Статус записи об объекте недвижимости:	Сведения об объекте недвижимости имеют статус "актуальные"
Особые отметки:	данные отсутствуют
Получатель выписки:	Коммерческий банк "Русский Славянский банк" (акционерное общество)
Ведущий специалист - эксперт	С.А.Хатламаджян
<small>(полное наименование должности)</small>	<small>(подпись)</small>
	<small>(инициалы, фамилия)</small>



Выписка из Единого государственного реестра недвижимости об основных характеристиках и зарегистрированных правах на объект недвижимости  
Сведения о зарегистрированных правах на объект недвижимости

<b>Земельный участок</b>			
(вид объекта недвижимости)			
Лист № <u>1</u> Раздела <u>2</u>	Всего листов раздела <u>2</u> : <u>1</u>	Всего разделов: <u>3</u>	Всего листов выписки: <u>3</u>
28.02.2017			
Кадастровый номер:		61:25:0600401:5930	

1. Правообладатель (правообладатели):	1.1. Коммерческий банк "Русский Славянский банк" (акционерное общество). ИНН 7706193043. ОГРН 1027739837366.
2. Вид, номер и дата государственной регистрации права:	2.1. собственность, 61:25:0600401:5930-61/029/2017-4, 28.02.2017 г.
3. Документы-основания:	3.1. Определение о прекращении производства по делу от 28.10.2015 г. Орган выдачи: Арбитражный суд Ростовской области. Дело №А53-19134/2015
4. Ограничение прав и обременение объекта недвижимости:	не зарегистрировано
5. Сведения о наличии решения об изъятии объекта недвижимости для государственных и муниципальных нужд:	данные отсутствуют
6. Сведения об осуществлении государственной регистрации прав без необходимого в силу закона согласия третьего лица, органа:	данные отсутствуют

Ведущий специалист - эксперт		С. А. Хатламаджиян
(полное наименование должности)	(подпись)	(инициалы, фамилия)




М.П.

Выписка из Единого государственного реестра недвижимости об основных характеристиках и зарегистрированных правах на объект недвижимости  
Описание местоположения земельного участка

Земельный участок			
<small>(вид объекта недвижимости)</small>			
Лист № <u>1</u> Раздела <u>3</u>	Всего листов раздела <u>3</u> : <u>1</u>	Всего разделов: <u>3</u>	Всего листов выписки: <u>3</u>
28.02.2017			
Кадастровый номер:		61:25:0600401:5930	

План (чертеж, схема) земельного участка:



Масштаб 1:	Условные обозначения:		
------------	-----------------------	--	--

Ведущий специалист - эксперт		С.А.Хатламджиян
<small>(полное наименование должности)</small>	<small>(подпись)</small>	<small>(инициалы, фамилия)</small>



Выписка из Единого государственного реестра недвижимости об основных характеристиках и зарегистрированных правах на объект недвижимости  
Сведения об основных характеристиках объекта недвижимости

В Единый государственный реестр недвижимости внесены следующие сведения:

<b>Земельный участок</b>	
<small>(вид объекта недвижимости)</small>	
Лист № <u>1</u> Раздела <u>1</u>	Всего листов раздела <u>1</u> : <u>1</u>
28.02.2017	Всего разделов: <u>3</u>
Кадастровый номер:	61:25:0600401:6008
Номер кадастрового квартала:	61:25:0600401
Дата присвоения кадастрового номера:	09.07.2012
Ранее присвоенный государственный учетный номер:	данные отсутствуют
Адрес:	Ростовская обл., Мясниковский район, х. Лениван, ул. Таганрогская, 89
Площадь:	452 +/- 15 кв. м
Кадастровая стоимость, руб.:	77156.40
Кадастровые номера расположенных в пределах земельного участка объектов недвижимости:	данные отсутствуют
Категория земель:	Земли населенных пунктов
Виды разрешенного использования:	отдельно стоящие жилые дома садового типа с земельными участками с возможностью содержания домашнего скота и птицы
Статус записи об объекте недвижимости:	Сведения об объекте недвижимости имеют статус "актуальные"
Особые отметки:	данные отсутствуют
Получатель выписки:	Коммерческий банк "Русский Славянский банк" (акционерное общество)
Ведущий специалист - эксперт	С.А.Хатламаджян
<small>(полное наименование должности)</small>	<small>(инициалы, фамилия)</small>





Выписка из Единого государственного реестра недвижимости об основных характеристиках и зарегистрированных правах на объект недвижимости  
Сведения о зарегистрированных правах на объект недвижимости

Земельный участок		(вид объекта недвижимости)	
Лист № <u>1</u> Раздела <u>2</u>	Всего листов раздела <u>2</u> : <u>1</u>	Всего разделов: <u>3</u>	Всего листов выписки: <u>3</u>
28.02.2017			
Кадастровый номер:		61:25:0600401:6008	
1. Правообладатель (правообладатели):	1.1. Коммерческий банк "Русский Славянский банк" (акционерное общество). ИНН 7706193043. ОГРН 1027739837366.		
2. Вид, номер и дата государственной регистрации права:	2.1. собственность, 61:25:0600401:6008-61/029/2017-4, 28.02.2017 г.		
3. Документы-основания:	3.1. Определение о прекращении производства по делу от 28.10.2015 г. Орган выдачи: Арбитражный суд Ростовской области. Дело №А53-19134/2015		
4. Ограничение прав и обременение объекта недвижимости:	не зарегистрировано		
5. Сведения о наличии решения об изъятии объекта недвижимости для государственных и муниципальных нужд:	данные отсутствуют		
6. Сведения об осуществлении государственной регистрации прав без необходимого в силу закона согласия третьего лица, органа:	данные отсутствуют		
Ведущий специалист - эксперт	С.А.Хатламаджян		
(полное наименование должности)	(инициалы, фамилия)		



Выписка из Единого государственного реестра недвижимости об основных характеристиках и зарегистрированных правах на объект недвижимости  
Сведения об основных характеристиках объекта недвижимости

В Единый государственный реестр недвижимости внесены следующие сведения:

<b>Земельный участок</b>	
(вид объекта недвижимости)	
Лист № <u>1</u> Раздела <u>1</u>	Всего листов раздела <u>1</u> : <u>1</u>
Всего разделов: <u>3</u>	Всего листов выписки: <u>3</u>
28.02.2017	
Кадастровый номер:	61:25:0600401:5879
Номер кадастрового квартала:	61:25:0600401
Дата присвоения кадастрового номера:	09.07.2012
Ранее присвоенный государственный учетный номер:	Кадастровый номер: 61:25:0600401:602
Адрес:	Ростовская обл., Мясниковский район, х. Ленинан, ул. Таганрогская, 100
Площадь:	400 +/- 14 кв. м
Кадастровая стоимость, руб.:	68280
Кадастровые номера расположенных в пределах земельного участка объектов недвижимости:	данные отсутствуют
Категория земель:	Земли населённых пунктов
Виды разрешенного использования:	отдельно стоящие жилые дома усадебного типа с земельными участками с возможностью содержания домашнего скота и птицы
Статус записи об объекте недвижимости:	Сведения об объекте недвижимости имеют статус "актуальные"
Особые отметки:	данные отсутствуют
Получатель выписки:	Коммерческий банк "Вусский Славянский банк" (акционерное общество)
Ведущий специалист - эксперт	С.А.Хатламджиян
(полное наименование должности)	(инициалы, фамилия)



Выписка из Единого государственного реестра недвижимости об основных характеристиках и зарегистрированных правах на объект недвижимости  
Сведения о зарегистрированных правах на объект недвижимости

<b>Земельный участок</b>	
(вид объекта недвижимости)	
Лист № <u>1</u> Раздела <u>2</u>	Всего листов раздела <u>2</u> : <u>1</u>
Всего разделов: <u>3</u>	
Всего листов выписки: <u>3</u>	
28.02.2017	
Кадастровый номер:	61:25:0600401:5879
1. Правообладатель (правообладатели):	1.1. Коммерческий банк "Русский Славянский банк" (акционерное общество). ИНН 7706193043. ОГРН 1027739837366.
2. Вид, номер и дата государственной регистрации права:	2.1. собственность, 61:25:0600401:5879-61/029/2017-4, 28.02.2017 г.
3. Документы-основания:	3.1. Определение о прекращении производства по делу от 28.10.2015 г. Орган выдачи: Арбитражный суд Ростовской области. Дело №А53-19134/2015
4. Ограничение прав и обременение объекта недвижимости:	не зарегистрировано
5. Сведения о наличии решения об изъятии объекта недвижимости для государственных и муниципальных нужд:	данные отсутствуют
6. Сведения об осуществлении государственной регистрации прав без необходимого в силу закона согласия третьего лица, органа:	данные отсутствуют
Ведущий специалист - эксперт (полное наименование должности)	С.А.Хатламаджиян (инициалы, фамилия)



Выписка из Единого государственного реестра недвижимости об основных характеристиках и зарегистрированных правах на объект недвижимости  
**Сведения об основных характеристиках объекта недвижимости**

В Единый государственный реестр недвижимости внесены следующие сведения:

<b>Земельный участок</b>	
<small>(вид объекта недвижимости)</small>	
Лист № <u>1</u> Раздела <u>1</u>	Всего листов раздела <u>1</u> : <u>1</u>
28.02.2017	Всего разделов: <u>3</u>
Кадастровый номер:	61:25:0600401:5961
Номер кадастрового квартала:	61:25:0600401
Дата присвоения кадастрового номера:	09.07.2012
Ранее присвоенный государственный учетный номер:	данные отсутствуют
Адрес:	Ростовская обл., Мясниковский район, х. Ленинанав, ул. Таганрогская, 120
Площадь:	400 +/- 14 кв. м
Кадастровая стоимость, руб.:	68280
Кадастровые номера расположенных в пределах земельного участка объектов недвижимости:	данные отсутствуют
Категория земель:	Земли населённых пунктов
Виды разрешенного использования:	отдельно стоящие жилые дома усадьбного типа с земельными участками с возможностью содержания домашнего скота и птицы
Статус записи об объекте недвижимости:	Сведения об объекте недвижимости имеют статус "актуальные"
Особые отметки:	данные отсутствуют
Получатель выписки:	Коммерческий банк "Русский Славянский банк" (акционерное общество)
Ведущий специалист - эксперт <small>(полное наименование должности)</small>	С.А.Хатламаджиян <small>(инициалы, фамилия)</small>



Выписка из Единого государственного реестра недвижимости об основных характеристиках и зарегистрированных правах на объект недвижимости  
Сведения об основных характеристиках объекта недвижимости

В Единый государственный реестр недвижимости внесены следующие сведения:

<b>Земельный участок</b>			
(вид объекта недвижимости)			
Лист № <u>1</u>	Раздела <u>1</u>	Всего листов раздела <u>1</u> : <u>1</u>	Всего разделов: <u>3</u>
28.02.2017		Всего листов выписки: <u>3</u>	
Кадастровый номер:		61:25:0600401:5906	
Номер кадастрового квартала:	61:25:0600401		
Дата присвоения кадастрового номера:	09.07.2012		
Ранее присвоенный государственный учетный номер:	Кадастровый номер: 61:25:0600401:602		
Адрес:	Ростовская обл., Мясниковский район, х. Ленинанав, ул. Таганрогская, 80		
Площадь:	400 +/- 14 кв. м		
Кадастровая стоимость, руб.:	68280		
Кадастровые номера расположенных в пределах земельного участка объектов недвижимости:	данные отсутствуют		
Категория земель:	Земли населённых пунктов		
Виды разрешенного использования:	отдельно стоящие жилые дома усадебного типа с земельными участками с возможностью содержания домашнего скота и птицы		
Статус записи об объекте недвижимости:	Сведения об объекте недвижимости имеют статус "актуальные"		
Особые отметки:	данные отсутствуют		
Получатель выписки:	Коммерческий банк "Русский Славянский банк" (акционерное общество)		
Главный специалист - эксперт		А.В.Амрагова	
(полное наименование должности)		(подпись)	
(подпись)		(инициалы, фамилия)	



Выписка из Единого государственного реестра недвижимости об основных характеристиках и зарегистрированных правах на объект недвижимости  
Сведения о зарегистрированных правах на объект недвижимости

Земельный участок		(вид объекта недвижимости)	
Лист № <u>1</u> Раздела <u>2</u>	Всего листов раздела <u>2</u> : <u>1</u>	Всего разделов: <u>3</u>	Всего листов выписки: <u>3</u>
28.02.2017			
Кадастровый номер:		61:25:0600401:5906	
1. Правообладатель (правообладатели):	1.1.	Коммерческий банк "Русский Славянский банк" (акционерное общество). ИНН 7706193043. ОГРН 1027739837366.	
2. Вид, номер и дата государственной регистрации права:	2.1.	собственность, 61:25:0600401:5906-61/029/2017-4, 28.02.2017 г.	
3. Документы-основания:	3.1.	Определение о прекращении производства по делу от 28.10.2015 г. Орган выдачи: Арбитражный суд Ростовской области. Дело №А53-19134/2015	
4. Ограничение прав и обременение объекта недвижимости:	не зарегистрировано		
5. Сведения о наличии решения об изъятии объекта недвижимости для государственных и муниципальных нужд:	данные отсутствуют		
6. Сведения об осуществлении государственной регистрации прав без необходимого в силу закона согласия третьего лица, органа:	данные отсутствуют		
Главный специалист - эксперт		А.В. Амрагова	
(полное наименование должности)		(подпись)	
		М.П.	
		(инициалы, фамилия)	





Выписка из Единого государственного реестра недвижимости об основных характеристиках и зарегистрированных правах на объект недвижимости  
Сведения об основных характеристиках объекта недвижимости

В Единый государственный реестр недвижимости внесены следующие сведения:

<b>Земельный участок</b>			
(вид объекта недвижимости)			
Лист № <u>1</u>	Раздела <u>1</u>	Всего листов раздела <u>1</u> :	Всего разделов: <u>3</u>
28.02.2017		Всего листов выписки: <u>3</u>	
Кадастровый номер:		61:25:0600401:5908	

Номер кадастрового квартала:	61:25:0600401
Дата присвоения кадастрового номера:	09.07.2012
Ранее присвоенный государственный учетный номер:	данные отсутствуют
Адрес:	Ростовская обл., Мясниковский район, х. Ленинанав, ул. Таганрогская, 76
Площадь:	400 +/- 14 кв. м
Кадастровая стоимость, руб.:	68280
Кадастровые номера расположенных в пределах земельного участка объектов недвижимости:	данные отсутствуют
Категория земель:	Земли населенных пунктов
Виды разрешенного использования:	Отдельно стоящие жилые дома усадебного типа с земельными участками с возможностью содержания домашнего скота и птицы
Статус записи об объекте недвижимости:	Сведения об объекте недвижимости имеют статус "актуальные"
Особые отметки:	данные отсутствуют
Получатель выписки:	Коммерческий банк "Русский Славянский банк" (акционерное общество)

Главный специалист - эксперт		А.В.Амрагова
(полное наименование должности)	(подпись)	(инициалы, фамилия)





Выписка из Единого государственного реестра недвижимости об основных характеристиках и зарегистрированных правах на объект недвижимости  
**Сведения о зарегистрированных правах на объект недвижимости**

<b>Земельный участок</b>			
(вид объекта недвижимости)			
Лист № <u>1</u> Раздела <u>2</u>	Всего листов раздела <u>2</u> : <u>1</u>	Всего разделов: <u>3</u>	Всего листов выписки: <u>3</u>
28.02.2017			
Кадастровый номер:		61:25:0600401:5908	

1. Правообладатель (правообладатели):	1.1. Коммерческий банк "Русский Славянский банк" (акционерное общество). ИНН 7706193043. ОГРН 1027739837366.
2. Вид, номер и дата государственной регистрации права:	2.1. собственность, 61:25:0600401:5908-61/029/2017-4, 28.02.2017 г.
3. Документы-основания:	3.1. Определение о прекращении производства по делу от 28.10.2015 г. Орган выдачи: Арбитражный суд Ростовской области. Дело №А53-19134/2015
4. Ограничение прав и обременение объекта недвижимости:	не зарегистрировано
5. Сведения о наличии решения об изъятии объекта недвижимости для государственных и муниципальных нужд:	данные отсутствуют
6. Сведения об осуществлении государственной регистрации прав без необходимого в силу закона согласия третьего лица, органа:	данные отсутствуют

Главный специалист - эксперт		А.В.Амрагова
<small>(полное наименование должности)</small>	<small>(подпись)</small>	<small>(инициалы, фамилия)</small>



М.П.

Выписка из Единого государственного реестра недвижимости об основных характеристиках и зарегистрированных правах на объект недвижимости  
Сведения об основных характеристиках объекта недвижимости

В Единый государственный реестр недвижимости внесены следующие сведения:

<b>Земельный участок</b>			
(вид объекта недвижимости)			
Лист № <u>1</u>	Раздела <u>1</u>	Всего листов раздела <u>1</u>	Всего разделов: <u>3</u>
28.02.2017		Всего листов выписки: <u>3</u>	
Кадастровый номер:		61:25:0600401:5909	

Номер кадастрового квартала:	61:25:0600401
Дата присвоения кадастрового номера:	09.07.2012
Ранее присвоенный государственный учетный номер:	данные отсутствуют
Адрес:	Ростовская обл., Мясниковский район, х. Ленинанав, ул. Таганрогская, 74
Площадь:	400 +/- 14 кв. м
Кадастровая стоимость, руб.:	68280
Кадастровые номера расположенных в пределах земельного участка объектов недвижимости:	данные отсутствуют
Категория земель:	Земли населённых пунктов
Виды разрешенного использования:	Отдельно стоящие жилые дома усадебного типа с земельными участками с возможностью содержания домашнего скота и птицы
Статус записи об объекте недвижимости:	Сведения об объекте недвижимости имеют статус "актуальные"
Особые отметки:	данные отсутствуют
Получатель выписки:	Коммерческий банк "Русский Славянский банк" (акционерное общество)

Главный специалист - эксперт		А.В. Амрагова
(полное наименование должности)	(подпись)	(инициалы, фамилия)

М.П.



Выписка из Единого государственного реестра недвижимости об основных характеристиках и зарегистрированных правах на объект недвижимости  
Сведения о зарегистрированных правах на объект недвижимости

<b>Земельный участок</b>			
(вид объекта недвижимости)			
Лист № <u>1</u>	Раздела <u>2</u>	Всего листов раздела <u>2</u> : <u>1</u>	Всего разделов: <u>3</u>
Всего листов выписки: <u>3</u>			
Дата: <u>28.02.2017</u>			
Кадастровый номер:		<u>61:25:0600401:5909</u>	

1. Правообладатель (правообладатели):	1.1. Коммерческий банк "Русский Славянский банк" (акционерное общество). ИНН 7706193043. ОГРН 1027739837366.
2. Вид, номер и дата государственной регистрации права:	2.1. собственность, 61:25:0600401:5909-61/029/2017-4, 28.02.2017 г.
3. Документы-основания:	3.1. Определение о прекращении производства по делу от 28.10.2015 г. Орган выдачи: Арбитражный суд Ростовской области. Дело №А53-19134/2015
4. Ограничение прав и обременение объекта недвижимости:	не зарегистрировано
5. Сведения о наличии решения об изъятии объекта недвижимости для государственных и муниципальных нужд:	данные отсутствуют
6. Сведения об осуществлении государственной регистрации прав без необходимого в силу закона согласия третьего лица, органа:	данные отсутствуют


Главный специалист - эксперт		А.В. Амрагова
(полное наименование должности)	(подпись)	(инициалы, фамилия)



Выписка из Единого государственного реестра недвижимости об основных характеристиках и зарегистрированных правах на объект недвижимости


Описание местоположения земельного участка

Земельный участок			
(вид объекта недвижимости)			
Лист № <u>1</u>	Раздела <u>3</u>	Всего листов раздела <u>3</u> : <u>1</u>	Всего разделов: <u>3</u>
28.02.2017		Всего листов выписки: <u>3</u>	
Кадастровый номер:		61:25:0600401:5909	



Масштаб 1:	Условные обозначения:
------------	-----------------------

Главный специалист - эксперт <small>(полное наименование должности)</small>	 <small>(подпись)</small>	А.В.Амрагова <small>(инициалы, фамилия)</small>
--	--	--



Выписка из Единого государственного реестра недвижимости об основных характеристиках и зарегистрированных правах на объект недвижимости  
Сведения об основных характеристиках объекта недвижимости

В Единый государственный реестр недвижимости внесены следующие сведения:

<b>Земельный участок</b>			
<small>(вид объекта недвижимости)</small>			
Лист № <u>1</u> Раздела <u>1</u>	Всего листов раздела <u>1</u> : <u>1</u>	Всего разделов: <u>3</u>	Всего листов выписки: <u>3</u>
28.02.2017			
Кадастровый номер:		61:25:0600401:5946	
Номер кадастрового квартала:	61:25:0600401		
Дата присвоения кадастрового номера:	09.07.2012		
Ранее присвоенный государственный учетный номер:	данные отсутствуют		
Адрес:	Ростовская область, Мясниковский район, х. Ленинаван, ул. Таганрогская		
Площадь:	9438 +/- 17 кв. м		
Кадастровая стоимость, руб.:	1611066.60		
Кадастровые номера расположенных в пределах земельного участка объектов недвижимости:	данные отсутствуют		
Категория земель:	Земли населённых пунктов		
Виды разрешенного использования:	отдельно стоящие жилые дома усадебного типа с земельными участками с возможностью содержания домашнего скота и птицы		
Статус записи об объекте недвижимости:	Сведения об объекте недвижимости имеют статус "актуальные"		
Особые отметки:	Посредством данного земельного участка обеспечен доступ к земельному участку (земельным участкам) с кадастровым номером (кадастровыми номерами) 61:25:0600401:9546, 61:25:0600401:9545.		
Получатель выписки:	Коммерческий банк "Русский Славянский банк" (акционерное общество)		
Главный специалист - эксперт			А.В. Амрагова
<small>(полное наименование должности)</small>	<small>(подпись)</small>		<small>(инициалы, фамилия)</small>



Выписка из Единого государственного реестра недвижимости об основных характеристиках и зарегистрированных правах на объект недвижимости  
Сведения об основных характеристиках объекта недвижимости

В Единый государственный реестр недвижимости внесены следующие сведения:

Земельный участок			
(вид объекта недвижимости)			
Лист № <u>1</u> Раздела <u>1</u>	Всего листов раздела <u>1</u> : <u>1</u>	Всего разделов: <u>3</u>	Всего листов выписки: <u>3</u>
28.02.2017			
Кадастровый номер:		61:25:0600401:5947	
Номер кадастрового квартала:	61:25:0600401		
Дата присвоения кадастрового номера:	09.07.2012		
Ранее присвоенный государственный учетный номер:	данные отсутствуют		
Адрес:	Ростовская область, Мясниковский район, х. Ленинанав, ул. Ландышева, 29		
Площадь:	401 +/- 14 кв. м		
Кадастровая стоимость, руб.:	68450.70		
Кадастровые номера расположенных в пределах земельного участка объектов недвижимости:	данные отсутствуют		
Категория земель:	Земли населённых пунктов		
Виды разрешенного использования:	отдельно стоящие жилые дома усадебного типа с земельными участками с возможностью содержания домашнего скота и птицы		
Статус записи об объекте недвижимости:	Сведения об объекте недвижимости имеют статус "актуальные"		
Особые отметки:	данные отсутствуют		
Получатель выписки:	Коммерческий банк "Русский Славянский банк" (акционерное общество)		
Главный специалист - эксперт (полное наименование должности)	(подпись)	А.В.Амрагова (инициалы, фамилия)	

М.П.



Выписка из Единого государственного реестра недвижимости об основных характеристиках и зарегистрированных правах на объект недвижимости  
**Сведения об основных характеристиках объекта недвижимости**

В Единый государственный реестр недвижимости внесены следующие сведения:

<b>Земельный участок</b>			
<small>(вид объекта недвижимости)</small>			
Лист № <u>1</u> Раздела <u>1</u>	Всего листов раздела <u>1</u> : <u>1</u>	Всего разделов: <u>3</u>	Всего листов выписки: <u>3</u>
28.02.2017			
Кадастровый номер:		61:25:0600401:5948	
Номер кадастрового квартала:	61:25:0600401		
Дата присвоения кадастрового номера:	09.07.2012		
Ранее присвоенный государственный учетный номер:	данные отсутствуют		
Адрес:	Ростовская область, Мясниковский район, х. Ленинан, ул. Ландышева, 28		
Площадь:	400 +/- 14 кв. м		
Кадастровая стоимость, руб.:	68280		
Кадастровые номера расположенных в пределах земельного участка объектов недвижимости:	данные отсутствуют		
Категория земель:	Земли населённых пунктов		
Виды разрешенного использования:	отдельно стоящие жилые дома усадебного типа с земельными участками с возможностью содержания домашнего скота и птицы		
Статус записи об объекте недвижимости:	Сведения об объекте недвижимости имеют статус "актуальные"		
Особые отметки:	данные отсутствуют		
Получатель выписки:	Коммерческий банк "Русский Славянский банк" (акционерное общество)		
Главный специалист - эксперт <small>(полное наименование должности)</small>	 М.П.	<i>А.В. Амрагова</i> <small>(подпись)</small>	А.В. Амрагова <small>(инициалы, фамилия)</small>

Выписка из Единого государственного реестра недвижимости об основных характеристиках и зарегистрированных правах на объект недвижимости  
Сведения об основных характеристиках объекта недвижимости

В Единый государственный реестр недвижимости внесены следующие сведения:

<b>Земельный участок</b>			
(вид объекта недвижимости)			
Лист № <u>1</u> Раздела <u>1</u>	Всего листов раздела <u>1</u> : <u>1</u>	Всего разделов: <u>3</u>	Всего листов выписки: <u>3</u>
28.02.2017			
Кадастровый номер:		61:25:0600401:5949	

Номер кадастрового квартала:	61:25:0600401
Дата присвоения кадастрового номера:	09.07.2012
Ранее присвоенный государственный учетный номер:	данные отсутствуют
Адрес:	Ростовская обл, Мясниковский район, х. Ленинаван, ул. Ландышева, 27
Площадь:	400 +/- 14 кв. м
Кадастровая стоимость, руб.:	68280
Кадастровые номера расположенных в пределах земельного участка объектов недвижимости:	данные отсутствуют
Категория земель:	Земли населённых пунктов
Виды разрешенного использования:	Отдельно стоящие жилые дома усадебного типа с земельными участками с возможностью содержания домашнего скота и птицы
Статус записи об объекте недвижимости:	Сведения об объекте недвижимости имеют статус "актуальные"
Особые отметки:	данные отсутствуют
Получатель выписки:	Коммерческий банк "Русский Славянский банк" (акционерное общество)

Главный специалист - эксперт (полное наименование должности)	 (подпись)	А.В.Амрагова (инициалы, фамилия)
---	--	-------------------------------------





**Управление Федеральной службы государственной регистрации, кадастра и картографии по Ростовской области**

(полное наименование органа регистрации прав)

Раздел 1

Выписка из Единого государственного реестра недвижимости об основных характеристиках и зарегистрированных правах на объект недвижимости  
Сведения об основных характеристиках объекта недвижимости

В Единый государственный реестр недвижимости внесены следующие сведения:

<b>Земельный участок</b>	
<small>(вид объекта недвижимости)</small>	
Лист № <u>1</u> Раздела <u>1</u>	Всего листов раздела <u>1</u> : <u>1</u>
Всего разделов: <u>3</u>	
Всего листов выписки: <u>3</u>	
28.02.2017	
Кадастровый номер:	61:25:0600401:5873
Номер кадастрового квартала:	61:25:0600401
Дата присвоения кадастрового номера:	09.07.2012
Ранее присвоенный государственный учетный номер:	данные отсутствуют
Адрес:	Ростовская обл., Мясниковский район, х. Ленинанав, ул. Таганрогская, 112
Площадь:	400 +/- 14 кв. м
Кадастровая стоимость, руб.:	68280
Кадастровые номера расположенных в пределах земельного участка объектов недвижимости:	данные отсутствуют
Категория земель:	Земли населённых пунктов
Виды разрешенного использования:	Отдельно стоящие жилые дома усадебного типа с земельными участками с возможностью содержания домашнего скота и птицы
Статус записи об объекте недвижимости:	Сведения об объекте недвижимости имеют статус "актуальные"
Особые отметки:	данные отсутствуют
Получатель выписки:	Коммерческий банк "Русский Славянский банк" (акционерное общество)
Ведущий специалист - эксперт	С.А.Хатламаджиян
<small>(полное наименование должности)</small>	<small>(подпись)</small>
	<small>(инициалы, фамилия)</small>

