

КАДАСТРОВЫЙ ПАСПОРТ

Помещения

Лист № 1 , всего листов 1Дата 06 мая 2013 г.Кадастровый номер 50:11:0000000:153957Инвентарный номер (ранее присвоенный учетный номер) 092:030-14198/17

1. Описание объекта недвижимого имущества

1.1. Кадастровый номер здания (сооружения), в котором расположено помещение 50:11:0000000:627231.2. Этаж (этажи), на котором расположено помещение: Этаж № подвал1.3. Общая площадь помещения: 19.5 кв.м

1.4

Адрес (местоположение):

Субъект Российской Федерации	Московская область	
Район	Красногорский	
Муниципальное образование	Тип	—
	Наименование	—
Населенный пункт	Тип	д
	Наименование	Глухово
Улица (проспект, переулок и т.д.)	Тип	ул
	Наименование	Рублевское предместье
Номер дома	4	
Номер корпуса	А	
Номер строения	—	
Литера	1Б	
Номер помещения (квартиры)	17	
Иное описание местоположения	Московская область, Красногорский район, сельское поселение Ильинское, д. Глухово, ул. Рублевское предместье, д. 4, корп. А, пом. 17	

1.5. Назначение помещения: нежилое1.6. Вид жилого помещения в многоквартирном доме —1.7. Кадастровый номер квартиры, в которой расположена комната
—1.8. Номер помещения на поэтажном плане: —1.9. Предыдущие кадастровые (условные) номера объекта недвижимого имущества:
—

1.10. Примечание:

Машиноместо1.11. Филиал федерального государственного бюджетного учреждения "Федеральная кадастровая палата
Росреестра" по Московской области

(наименование органа или организации)

Начальник Красногорского отдела

(полное наименование должности)

М.П.

(подпись)

С. А. Гаврилан

(инициалы, фамилия)



КАДАСТРОВЫЙ ПАСПОРТ

Помещения

Лист № 1 , всего листов 1

Дата 06 мая 2013 г.

Кадастровый номер 50:11:0000000:153796

Инвентарный номер (ранее присвоенный учетный номер) 092:030-14198/108

1. Описание объекта недвижимого имущества

1.1. Кадастровый номер здания (сооружения), в котором расположено помещение 50:11:0000000:62723

1.2. Этаж (этажи), на котором расположено помещение: Этаж № подвал

1.3. Общая площадь помещения: 18.1 кв.м

1.4

Адрес (местоположение):

Субъект Российской Федерации	Московская область	
Район	Красногорский	
Муниципальное образование	Тип	—
	Наименование	—
Населенный пункт	Тип	д
	Наименование	Глухово
Улица (проспект, переулок и т.д.)	Тип	ул
	Наименование	Рублевское предместье
Номер дома	4	
Номер корпуса	А	
Номер строения	—	
Литера	1Б	
Номер помещения (квартиры)	108	
Иное описание местоположения	Московская область, Красногорский район, с/пос. Ильинское, д. Глухово, ул. Рублевское предместье, д. 4, корп. А, пом. 108	

1.5. Назначение помещения: нежилое

1.6. Вид жилого помещения в многоквартирном доме —

1.7. Кадастровый номер квартиры, в которой расположена комната

1.8. Номер помещения на поэтажном плане: —

1.9. Предыдущие кадастровые (условные) номера объекта недвижимого имущества:

1.10. Примечание:

Машиноместо

1.11. Филиал федерального государственного бюджетного учреждения "Федеральная кадастровая палата Росреестра" по Московской области

(наименование органа или организации)

Начальник Красногорского отдела

(полное наименование должности)

М.П.

(подпись)

С. А. Гаврилан

(инициалы, фамилия)



КАДАСТРОВЫЙ ПАСПОРТ

Помещения

Лист № 1 , всего листов 1Дата 29 апреля 2013 г.Кадастровый номер 50:11:0000000:153799Инвентарный номер (ранее присвоенный учетный номер) 092:030-14198/111

1. Описание объекта недвижимого имущества

1.1. Кадастровый номер здания (сооружения), в котором расположено помещение 50:11:0000000:627231.2. Этаж (этажи), на котором расположено помещение: Этаж № подвал1.3. Общая площадь помещения: 18.1 кв.м

1.4

Адрес (местоположение):

Субъект Российской Федерации	Московская область	
Район	Красногорский	
Муниципальное образование	Тип	—
	Наименование	—
Населенный пункт	Тип	д
	Наименование	Глухово
Улица (проспект, переулок и т.д.)	Тип	ул
	Наименование	Рублевское предместье
Номер дома	4	
Номер корпуса	А	
Номер строения	—	
Литера	1Б	
Номер помещения (квартиры)	111	
Иное описание местоположения	Московская область, Красногорский район, с/пос. Ильинское, д. Глухово, ул. Рублевское предместье, д. 4, корп. А, пом. 111	

1.5. Назначение помещения: нежилое1.6. Вид жилого помещения в многоквартирном доме —1.7. Кадастровый номер квартиры, в которой расположена комната
—1.8. Номер помещения на поэтажном плане: —

1.9. Предыдущие кадастровые (условные) номера объекта недвижимого имущества:

1.10. Примечание:

Машинное место1.11. Филиал федерального государственного бюджетного учреждения "Федеральная кадастровая палата
Росреестра" по Московской области

(наименование органа или организации)

Начальник Красногорского отдела

(полное наименование должности)

М.П.

(подпись)

С. А. Гаврилан

(инициалы, фамилия)



КАДАСТРОВЫЙ ПАСПОРТ

Помещения

Лист № 1 , всего листов 1Дата 29 апреля 2013 г.Кадастровый номер 50:11:0000000:153800Инвентарный номер (ранее присвоенный учетный номер) 092:030-14198/112

1. Описание объекта недвижимого имущества

1.1. Кадастровый номер здания (сооружения), в котором расположено помещение 50:11:0000000:627231.2. Этаж (этажи), на котором расположено помещение: Этаж № подвал1.3. Общая площадь помещения: 18.8 кв.м

1.4

Адрес (местоположение):

Субъект Российской Федерации	Московская область	
Район	Красногорский	
Муниципальное образование	Тип	—
	Наименование	—
Населенный пункт	Тип	д
	Наименование	Глухово
Улица (проспект, переулок и т.д.)	Тип	ул
	Наименование	Рублевское предместье
Номер дома	4	
Номер корпуса	А	
Номер строения	—	
Литера	1Б	
Номер помещения (квартиры)	112	
Иное описание местоположения	Московская область, Красногорский район, с/пос. Ильинское, д. Глухово, ул. Рублевское предместье, д. 4, корп. А, пом. 112	

1.5. Назначение помещения: нежилое1.6. Вид жилого помещения в многоквартирном доме —1.7. Кадастровый номер квартиры, в которой расположена комната
—1.8. Номер помещения на поэтажном плане: —1.9. Предыдущие кадастровые (условные) номера объекта недвижимого имущества:
—

1.10. Примечание:

Машиноместо ✓1.11. Филиал федерального государственного бюджетного учреждения "Федеральная кадастровая палата
Росреестра" по Московской области

(наименование органа или организации)

Начальник Красногорского отдела


(полное наименование должности)

М.П.

(подпись)

С. А. Гаврилан

(инициалы, фамилия)



КАДАСТРОВЫЙ ПАСПОРТ

Помещения

Лист № 1 , всего листов 1

Дата 29 апреля 2013 г.

Кадастровый номер 50:11:0000000:154002

Инвентарный номер (ранее присвоенный учетный номер) 092:030-14198/144

1. Описание объекта недвижимого имущества

1.1. Кадастровый номер здания (сооружения), в котором расположено помещение 50:11:0000000:62723

1.2. Этаж (этажи), на котором расположено помещение: Этаж № подвал

1.3. Общая площадь помещения: 21.8 кв.м

1.4

Адрес (местоположение):

Субъект Российской Федерации	Московская область	
Район	Красногорский	
Муниципальное образование	Тип	—
	Наименование	—
Населенный пункт	Тип	д
	Наименование	Глухово
Улица (проспект, переулок и т.д.)	Тип	ул
	Наименование	Рублевское предместье
Номер дома	4	
Номер корпуса	А	
Номер строения	—	
Литера	1Б	
Номер помещения (квартиры)	144	
Иное описание местоположения	Московская область, Красногорский район, с/пос. Ильинское, д. Глухово, ул. Рублевское предместье, д. 4, корп. А, пом. 144	

1.5. Назначение помещения: нежилое

1.6. Вид жилого помещения в многоквартирном доме —

1.7. Кадастровый номер квартиры, в которой расположена комната

1.8. Номер помещения на поэтажном плане: —

1.9. Предыдущие кадастровые (условные) номера объекта недвижимого имущества:

1.10. Примечание:

Машиноместо

1.11. Филиал федерального государственного бюджетного учреждения "Федеральная кадастровая палата Росреестра" по Московской области

(наименование органа или организации)

Начальник Красногорского отдела

(полное наименование должности)

М.П.

(подпись)

С. А. Гаврилан

(инициалы, фамилия)



КАДАСТРОВЫЙ ПАСПОРТ

помещения

(выписка из государственного кадастра недвижимости)

Лист №	1	Всего листов:	2
--------	---	---------------	---

"26" августа 2013 г. № МО-13/ЗВ-1048166	
Кадастровый номер:	50:11:0000000:154003
Номер кадастрового квартала:	50:11:0000000
Характер сведений государственного кадастра недвижимости (статус записи о помещении):	—

Описание объекта недвижимого имущества:

1	Кадастровый номер здания (сооружения), в котором расположено помещение:	50:11:0000000:62723
2	Этаж (этажи), на котором расположено помещение:	Этаж № подвал
3	Общая площадь помещения:	21.9
4	Местоположение: Московская область, Красногорский район, с/п Ильинское, д. Глухово, ул. Рублевское предместье, д. 4, корп. А, пом. 145	
5	Назначение:	Нежилое (жилое, нежилое)
6	Вид жилого помещения в многоквартирном доме:	— (комната, квартира)
7	Кадастровый номер квартиры, в которой расположена комната:	—
8	Кадастровая стоимость (руб.):	528921.35
9	Предыдущие кадастровые (условные) номера объекта недвижимого имущества:	092:030-14198/145, 145
10	Особые отметки: Машинместо	
11	Наименование органа кадастрового учета: Филиал федерального государственного бюджетного учреждения "Федеральная кадастровая палата Росреестра" по Московской области	

Начальник Красногорского отдела (полное наименование должности)		С. А. Гаврилан (инициалы, фамилия)
--	--	---------------------------------------

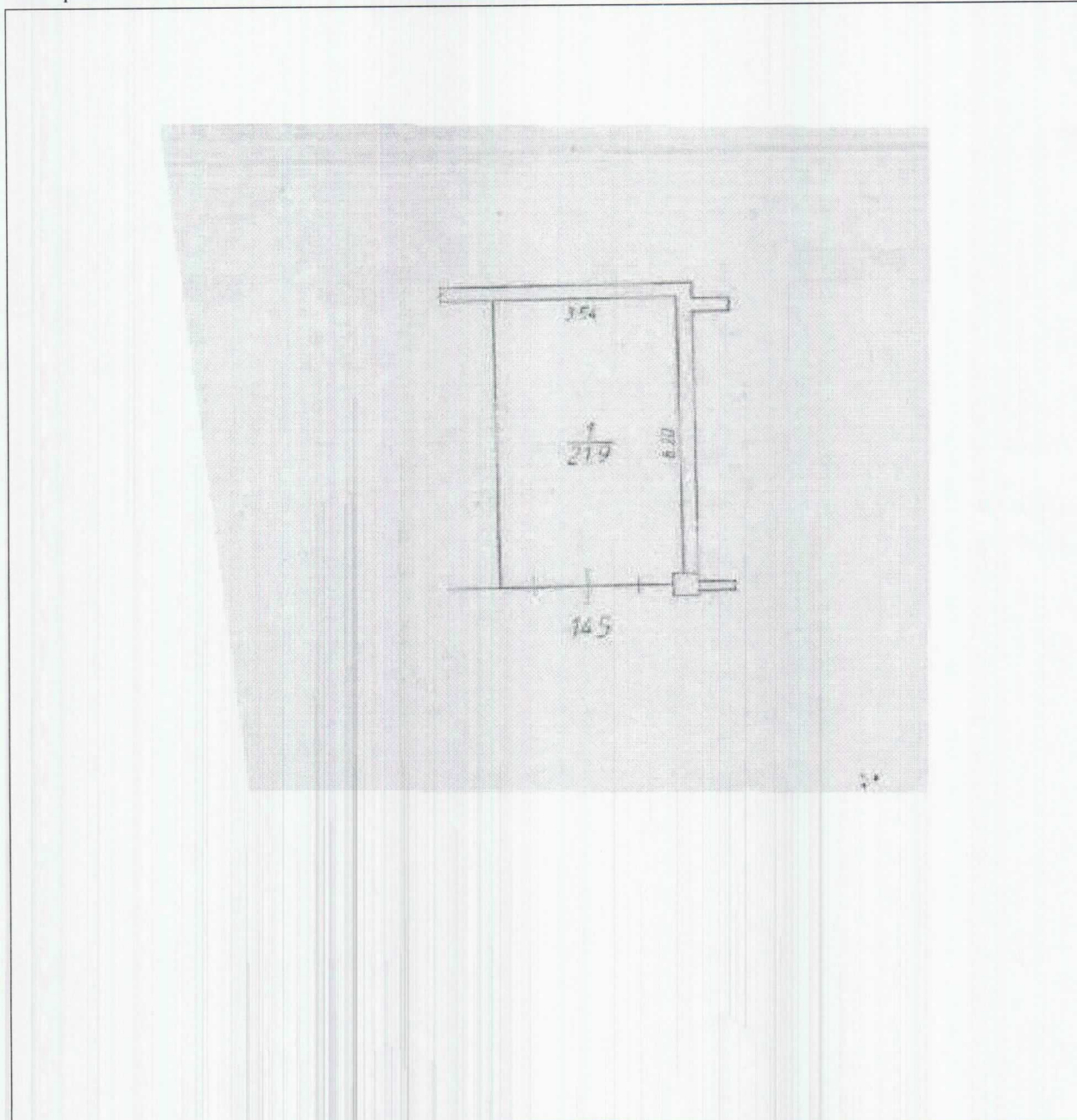


КАДАСТРОВЫЙ ПАСПОРТ
помещения
(выписка из государственного кадастра недвижимости)

Лист №	2	Всего листов:	2
--------	---	---------------	---

"26" августа 2013 г. № МО-13/ЗВ-1048166	
Кадастровый номер:	50:11:0000000:154003

План расположения помещения на этаже Этаж № подвал:



Масштаб 1: 130

Начальник Красногорского отдела
(полное наименование должности)

(подпись)

С. А. Гаврилан
(инициалы, фамилия)

М.П.



**КАДАСТРОВЫЙ ПАСПОРТ
Помещения**

Лист № 1, всего листов 1

Дата 29 апреля 2013 г.

Кадастровый номер 50:11:0000000:154006

Инвентарный номер (ранее присвоенный учетный номер) 092:030-14198/149

1. Описание объекта недвижимого имущества

1.1. Кадастровый номер здания (сооружения), в котором расположено помещение 50:11:0000000:62723

1.2. Этаж (этажи), на котором расположено помещение: Этаж № подвал

1.3. Общая площадь помещения: 20.2 кв.м

1.4

Адрес (местоположение):

Субъект Российской Федерации	Московская область	
Район	Красногорский	
Муниципальное образование	Тип	—
	Наименование	—
Населенный пункт	Тип	д
	Наименование	Глухово
Улица (проспект, переулок и т.д.)	Тип	ул
	Наименование	Рублевское предместье
Номер дома	4	
Номер корпуса	А	
Номер строения	—	
Литера	1Б	
Номер помещения (квартиры)	149	
Иное описание местоположения	Московская область, Красногорский район, с/пос. Ильинское, д. Глухово, ул. Рублевское предместье, д. 4, корп. А, пом. 149	

1.5. Назначение помещения: нежилое

1.6. Вид жилого помещения в многоквартирном доме —

1.7. Кадастровый номер квартиры, в которой расположена комната
—

1.8. Номер помещения на поэтажном плане: —

1.9. Предыдущие кадастровые (условные) номера объекта недвижимого имущества:
—

1.10. Примечание:

Машиноместо

1.11. Филиал федерального государственного бюджетного учреждения "Федеральная кадастровая палата
Росреестра" по Московской области

(наименование органа или организации)

Начальник Красногорского отдела

(полное наименование должности)

М.П.

(подпись)

С. А. Гаврилан

(инициалы, фамилия)



КАДАСТРОВЫЙ ПАСПОРТ
Помещения

Лист № 1 , всего листов 1

Дата 30 апреля 2013 г.

Кадастровый номер 50:11:0000000:154014

Инвентарный номер (ранее присвоенный учетный номер) 092:030-14198/161

1. Описание объекта недвижимого имущества

1.1. Кадастровый номер здания (сооружения), в котором расположено помещение 50:11:0000000:62723

1.2. Этаж (этажи), на котором расположено помещение: Этаж № подвал

1.3. Общая площадь помещения: 20.4 кв.м

1.4

Адрес (местоположение):

Субъект Российской Федерации	Московская область	
Район	Красногорский	
Муниципальное образование	Тип	—
	Наименование	—
Населенный пункт	Тип	д
	Наименование	Глухово
Улица (проспект, переулок и т.д.)	Тип	ул
	Наименование	Рублевское предместье
Номер дома	4	
Номер корпуса	А	
Номер строения	—	
Литера	1Б	
Номер помещения (квартиры)	161	
Иное описание местоположения	Московская область, Красногорский район, сельское поселение Ильинское, д. Глухово, ул. Рублевское предместье, д. 4, корп. А, пом. 161	

1.5. Назначение помещения: нежилое

1.6. Вид жилого помещения в многоквартирном доме —

1.7. Кадастровый номер квартиры, в которой расположена комната
—

1.8. Номер помещения на поэтажном плане: —

1.9. Предыдущие кадастровые (условные) номера объекта недвижимого имущества:
—

1.10. Примечание:

Машинместо

1.11. Филиал федерального государственного бюджетного учреждения "Федеральная кадастровая палата
Росреестра" по Московской области

(наименование органа или организации)

Начальник Красногорского отдела


(полное наименование должности)

М.П.

(подпись)

С. А. Гаврилан

(инициалы, фамилия)



КАДАСТРОВЫЙ ПАСПОРТ

Помещения

Лист № 1 , всего листов 1Дата 30 апреля 2013 г.Кадастровый номер 50:11:0000000:154016Инвентарный номер (ранее присвоенный учетный номер) 092:030-14198/163

1. Описание объекта недвижимого имущества

1.1. Кадастровый номер здания (сооружения), в котором расположено помещение 50:11:0000000:627231.2. Этаж (этажи), на котором расположено помещение: Этаж № подвал1.3. Общая площадь помещения: 20.5 кв.м

1.4

Адрес (местоположение):

Субъект Российской Федерации	Московская область	
Район	Красногорский	
Муниципальное образование	Тип	—
	Наименование	—
Населенный пункт	Тип	д
	Наименование	Глухово
Улица (проспект, переулок и т.д.)	Тип	ул
	Наименование	Рублевское предместье
Номер дома	4	
Номер корпуса	А	
Номер строения	—	
Литера	1Б	
Номер помещения (квартиры)	163	
Иное описание местоположения	Московская область, Красногорский район, сельское поселение Ильинское, д. Глухово, ул. Рублевское предместье, д. 4, корп. А, пом. 163	

1.5. Назначение помещения: нежилое1.6. Вид жилого помещения в многоквартирном доме —1.7. Кадастровый номер квартиры, в которой расположена комната
—1.8. Номер помещения на поэтажном плане: —1.9. Предыдущие кадастровые (условные) номера объекта недвижимого имущества:
—

1.10. Примечание:

Машиноместо

1.11. Филиал федерального государственного бюджетного учреждения "Федеральная кадастровая палата
Росреестра" по Московской области

(наименование органа или организации)

Начальник Красногорского отдела

(полное наименование должности)

М.П.

(подпись)

С. А. Гаврилан

(инициалы, фамилия)



КАДАСТРОВЫЙ ПАСПОРТ

Помещения

Лист № 1 , всего листов 1Дата 30 апреля 2013 г.Кадастровый номер 50:11:0000000:154017Инвентарный номер (ранее присвоенный учетный номер) 092:030-14198/164,165

1. Описание объекта недвижимого имущества

1.1. Кадастровый номер здания (сооружения), в котором расположено помещение 50:11:0000000:627231.2. Этаж (этажи), на котором расположено помещение: Этаж № подвал1.3. Общая площадь помещения: 33.5 кв.м

1.4

Адрес (местоположение):

Субъект Российской Федерации	Московская область	
Район	Красногорский	
Муниципальное образование	Тип	—
	Наименование	—
Населенный пункт	Тип	д
	Наименование	Глухово
Улица (проспект, переулок и т.д.)	Тип	ул
	Наименование	Рублевское предместье
Номер дома	4	
Номер корпуса	А	
Номер строения	—	
Литера	1Б	
Номер помещения (квартиры)	164,165	
Иное описание местоположения	Московская область, Красногорский район, сельское поселение Ильинское, д. Глухово, ул. Рублевское предместье, д. 4, корп. А, пом. 164,165	

1.5. Назначение помещения: нежилое1.6. Вид жилого помещения в многоквартирном доме —1.7. Кадастровый номер квартиры, в которой расположена комната
—1.8. Номер помещения на поэтажном плане: —1.9. Предыдущие кадастровые (условные) номера объекта недвижимого имущества:
—

1.10. Примечание:

Машиноместо

1.11. Филиал федерального государственного бюджетного учреждения "Федеральная кадастровая палата
Росреестра" по Московской области

(наименование органа или организации)

Начальник Красногорского отдела

(полное наименование должности)

М.П.

(подпись)

С. А. Гаврилан

(инициалы, фамилия)



КАДАСТРОВЫЙ ПАСПОРТ

Помещения

Лист № 1 , всего листов 1

Дата 07 мая 2013 г.

Кадастровый номер 50:11:0000000:154022

Инвентарный номер (ранее присвоенный учетный номер) 092:030-14198/170,171

1. Описание объекта недвижимого имущества

1.1. Кадастровый номер здания (сооружения), в котором расположено помещение 50:11:0000000:62723

1.2. Этаж (этажи), на котором расположено помещение: Этаж № подвал

1.3. Общая площадь помещения: 33.5 кв.м

1.4

Адрес (местоположение):

Субъект Российской Федерации	Московская область	
Район	Красногорский	
Муниципальное образование	Тип	—
	Наименование	—
Населенный пункт	Тип	д
	Наименование	Глухово
Улица (проспект, переулок и т.д.)	Тип	ул
	Наименование	Рублевское предместье
Номер дома	4	
Номер корпуса	А	
Номер строения	—	
Литера	1Б	
Номер помещения (квартиры)	170,171	
Иное описание местоположения	Московская область, Красногорский район, с/пос. Ильинское, д. Глухово, ул. Рублевское предместье, д. 4, корп. А, пом. 170,171	

1.5. Назначение помещения: нежилое

1.6. Вид жилого помещения в многоквартирном доме —

1.7. Кадастровый номер квартиры, в которой расположена комната
—

1.8. Номер помещения на поэтажном плане: —

1.9. Предыдущие кадастровые (условные) номера объекта недвижимого имущества:
—

1.10. Примечание:

Машинместо

1.11. Филиал федерального государственного бюджетного учреждения "Федеральная кадастровая палата
Росреестра" по Московской области

(наименование органа или организации)

Начальник Красногорского отдела

(полное наименование должности)



М.П.

(подпись)

С. А. Гаврилан

(инициалы, фамилия)

КАДАСТРОВЫЙ ПАСПОРТ

Помещения

Лист № 1 , всего листов 1

Дата 06 мая 2013 г.

Кадастровый номер 50:11:0000000:153826

Инвентарный номер (ранее присвоенный учетный номер) 092:030-14198/182,183

1. Описание объекта недвижимого имущества

1.1. Кадастровый номер здания (сооружения), в котором расположено помещение 50:11:0000000:62723

1.2. Этаж (этажи), на котором расположено помещение: Этаж № подвал

1.3. Общая площадь помещения: 35 кв.м

1.4

Адрес (местоположение):

Субъект Российской Федерации	Московская область	
Район	Красногорский	
Муниципальное образование	Тип	—
	Наименование	—
Населенный пункт	Тип	д
	Наименование	Глухово
Улица (проспект, переулок и т.д.)	Тип	ул
	Наименование	Рублевское предместье
Номер дома	4	
Номер корпуса	А	
Номер строения	—	
Литера	1Б	
Номер помещения (квартиры)	182,183	
Иное описание местоположения	Московская область, Красногорский район, сельское поселение Ильинское, д. Глухово, ул. Рублевское предместье, д. 4, корп. А, помещение 182,183	

1.5. Назначение помещения: нежилое

1.6. Вид жилого помещения в многоквартирном доме —

1.7. Кадастровый номер квартиры, в которой расположена комната
—

1.8. Номер помещения на поэтажном плане: —

1.9. Предыдущие кадастровые (условные) номера объекта недвижимого имущества:
—

1.10. Примечание:

Машиноместо

1.11. Филиал федерального государственного бюджетного учреждения "Федеральная кадастровая палата Росреестра" по Московской области

(наименование органа или организации)

Начальник Красногорского отдела

(полное наименование должности)



М.П.

(подпись)

С. А. Гаврилан

(инициалы, фамилия)

КАДАСТРОВЫЙ ПАСПОРТ

Помещения

Лист № 1 , всего листов 1

Дата 06 мая 2013 г.

Кадастровый номер 50:11:0000000:153828

Инвентарный номер (ранее присвоенный учетный номер) 092:030-14198/185

1. Описание объекта недвижимого имущества

1.1. Кадастровый номер здания (сооружения), в котором расположено помещение 50:11:0000000:62723

1.2. Этаж (этажи), на котором расположено помещение: Этаж № подвал

1.3. Общая площадь помещения: 19.3 кв.м

1.4

Адрес (местоположение):

Субъект Российской Федерации	Московская область	
Район	Красногорский	
Муниципальное образование	Тип	—
	Наименование	—
Населенный пункт	Тип	д
	Наименование	Глухово
Улица (проспект, переулок и т.д.)	Тип	ул
	Наименование	Рублевское предместье
Номер дома	4	
Номер корпуса	А	
Номер строения	—	
Литера	1Б	
Номер помещения (квартиры)	185	
Иное описание местоположения	Московская область, Красногорский район, сельское поселение Ильинское, д. Глухово, ул. Рублевское предместье, д. 4, корп. А, пом. 185	

1.5. Назначение помещения: нежилое

1.6. Вид жилого помещения в многоквартирном доме —

1.7. Кадастровый номер квартиры, в которой расположена комната
—

1.8. Номер помещения на поэтажном плане: —

1.9. Предыдущие кадастровые (условные) номера объекта недвижимого имущества:
—

1.10. Примечание:

Машиноместо

1.11. Филиал федерального государственного бюджетного учреждения "Федеральная кадастровая палата
Росреестра" по Московской области

(наименование органа или организации)

Начальник Красногорского отдела

(полное наименование должности)

М.П.

(подпись)

С. А. Гаврилан

(инициалы, фамилия)



КАДАСТРОВЫЙ ПАСПОРТ**Помещения**Лист № 1 , всего листов 1Дата 06 мая 2013 г.Кадастровый номер 50:11:0000000:153842Инвентарный номер (ранее присвоенный учетный номер) 092:030-14198/200,201

1. Описание объекта недвижимого имущества

1.1. Кадастровый номер здания (сооружения), в котором расположено помещение 50:11:0000000:627231.2. Этаж (этажи), на котором расположено помещение: Этаж № подвал1.3. Общая площадь помещения: 32.4 кв.м

1.4

Адрес (местоположение):

Субъект Российской Федерации	Московская область	
Район	Красногорский	
Муниципальное образование	Тип	—
	Наименование	—
Населенный пункт	Тип	д
	Наименование	Глухово
Улица (проспект, переулок и т.д.)	Тип	ул
	Наименование	Рублевское предместье
Номер дома	4	
Номер корпуса	А	
Номер строения	—	
Литера	1Б	
Номер помещения (квартиры)	200,201	
Иное описание местоположения	Московская область, Красногорский район, сельское поселение Ильинское, д. Глухово, ул. Рублевское предместье, д. 4, корп. А, пом. 200, 201	

1.5. Назначение помещения: нежилое1.6. Вид жилого помещения в многоквартирном доме —1.7. Кадастровый номер квартиры, в которой расположена комната
—1.8. Номер помещения на поэтажном плане: —1.9. Предыдущие кадастровые (условные) номера объекта недвижимого имущества:
—

1.10. Примечание:

Машиноместо

1.11. Филиал федерального государственного бюджетного учреждения "Федеральная кадастровая палата
Росреестра" по Московской области

(наименование органа или организации)

Начальник Красногорского отдела


(полное наименование должности)

М.П.

(подпись)

С. А. Гаврилан

(инициалы, фамилия)



КАДАСТРОВЫЙ ПАСПОРТ

Помещения

Лист № 1 , всего листов 1

Дата 30 апреля 2013 г.

Кадастровый номер 50:11:0000000:153845

Инвентарный номер (ранее присвоенный учетный номер) 092:030-14198/204

1. Описание объекта недвижимого имущества

1.1. Кадастровый номер здания (сооружения), в котором расположено помещение 50:11:0000000:62723

1.2. Этаж (этажи), на котором расположено помещение: Этаж № подвал

1.3. Общая площадь помещения: 17.6 кв.м

1.4

Адрес (местоположение):

Субъект Российской Федерации	Московская область	
Район	Красногорский	
Муниципальное образование	Тип	—
	Наименование	—
Населенный пункт	Тип	д
	Наименование	Глухово
Улица (проспект, переулок и т.д.)	Тип	ул
	Наименование	Рублевское предместье
Номер дома	4	
Номер корпуса	А	
Номер строения	—	
Литера	1Б	
Номер помещения (квартиры)	204	
Иное описание местоположения	Московская область, Красногорский район, сельское поселение Ильинское, д. Глухово, ул. Рублевское предместье, д. 4, корп. А, пом. 204	

1.5. Назначение помещения: нежилое

1.6. Вид жилого помещения в многоквартирном доме —

1.7. Кадастровый номер квартиры, в которой расположена комната

1.8. Номер помещения на поэтажном плане: —

1.9. Предыдущие кадастровые (условные) номера объекта недвижимого имущества:

1.10. Примечание:

Машиноместо

1.11. Филиал федерального государственного бюджетного учреждения "Федеральная кадастровая палата Росреестра" по Московской области

(наименование органа или организации)

Начальник Красногорского отдела

(полное наименование должности)

М.П.

(подпись)

С. А. Гаврилан

(инициалы, фамилия)



КАДАСТРОВЫЙ ПАСПОРТ

Помещения

Лист № 1 , всего листов 1Дата 30 апреля 2013 г.Кадастровый номер 50:11:0000000:153848Инвентарный номер (ранее присвоенный учетный номер) 092:030-14198/207

1. Описание объекта недвижимого имущества

1.1. Кадастровый номер здания (сооружения), в котором расположено помещение 50:11:0000000:627231.2. Этаж (этажи), на котором расположено помещение: Этаж № подвал1.3. Общая площадь помещения: 18.6 кв.м

1.4

Адрес (местоположение):

Субъект Российской Федерации	Московская область	
Район	Красногорский	
Муниципальное образование	Тип	—
	Наименование	—
Населенный пункт	Тип	д
	Наименование	Глухово
Улица (проспект, переулок и т.д.)	Тип	ул
	Наименование	Рублевское предместье
Номер дома	4	
Номер корпуса	А	
Номер строения	—	
Литера	1Б	
Номер помещения (квартиры)	207	
Иное описание местоположения	Московская область, Красногорский район, сельское поселение Ильинское, д. Глухово, ул. Рублевское предместье, д. 4, корп. А, пом. 207	

1.5. Назначение помещения: нежилое1.6. Вид жилого помещения в многоквартирном доме —1.7. Кадастровый номер квартиры, в которой расположена комната
—1.8. Номер помещения на поэтажном плане: —1.9. Предыдущие кадастровые (условные) номера объекта недвижимого имущества:
—

1.10. Примечание:

Машиноместо

1.11. Филиал федерального государственного бюджетного учреждения "Федеральная кадастровая палата
Росреестра" по Московской области

(наименование органа или организации)

Начальник Красногорского отдела

(полное наименование должности)

М.П.

(подпись)

С. А. Гаврилан

(инициалы, фамилия)



КАДАСТРОВЫЙ ПАСПОРТ
Помещения

Лист № 1 , всего листов 1

Дата 06 мая 2013 г.

Кадастровый номер 50:11:0000000:153850

Инвентарный номер (ранее присвоенный учетный номер) 092:030-14198/209

1. Описание объекта недвижимого имущества

1.1. Кадастровый номер здания (сооружения), в котором расположено помещение 50:11:0000000:62723

1.2. Этаж (этажи), на котором расположено помещение: Этаж № подвал

1.3. Общая площадь помещения: 17.6 кв.м

1.4

Адрес (местоположение):

Субъект Российской Федерации	Московская область	
Район	Красногорский	
Муниципальное образование	Тип	—
	Наименование	—
Населенный пункт	Тип	д
	Наименование	Глухово
Улица (проспект, переулок и т.д.)	Тип	ул
	Наименование	Рублевское предместье
Номер дома	4	
Номер корпуса	А	
Номер строения	—	
Литера	1Б	
Номер помещения (квартиры)	209	
Иное описание местоположения	Московская область, Красногорский район, сельское поселение Ильинское, д. Глухово, ул. Рублевское предместье, дом 4, корп. А, пом. 209	

1.5. Назначение помещения: нежилое

1.6. Вид жилого помещения в многоквартирном доме —

1.7. Кадастровый номер квартиры, в которой расположена комната
—

1.8. Номер помещения на поэтажном плане: —

1.9. Предыдущие кадастровые (условные) номера объекта недвижимого имущества:
—

1.10. Примечание:

Машиноместо

1.11. Филиал федерального государственного бюджетного учреждения "Федеральная кадастровая палата Росреестра" по Московской области

(наименование органа или организации)

Начальник Красногорского отдела

(полное наименование должности)



М.П.

(подпись)

С. А. Гаврилан

(инициалы, фамилия)

КАДАСТРОВЫЙ ПАСПОРТ

Помещения

Лист № 1 , всего листов 1

Дата 06 мая 2013 г.

Кадастровый номер 50:11:0000000:153871

Инвентарный номер (ранее присвоенный учетный номер) 092:030-14198/228

1. Описание объекта недвижимого имущества

1.1. Кадастровый номер здания (сооружения), в котором расположено помещение 50:11:0000000:62723

1.2. Этаж (этажи), на котором расположено помещение: Этаж № подвал

1.3. Общая площадь помещения: 16.2 кв.м

1.4

Адрес (местоположение):

Субъект Российской Федерации	Московская область	
Район	Красногорский	
Муниципальное образование	Тип	—
	Наименование	—
Населенный пункт	Тип	д
	Наименование	Глухово
Улица (проспект, переулок и т.д.)	Тип	ул
	Наименование	Рублевское предместье
Номер дома	4	
Номер корпуса	А	
Номер строения	—	
Литера	1Б	
Номер помещения (квартиры)	228	
Иное описание местоположения	Московская область, Красногорский район, сельское поселение Ильинское, д. Глухово, ул. Рублевское предместье, дом 4, корп. А, пом. 228	

1.5. Назначение помещения: нежилое

1.6. Вид жилого помещения в многоквартирном доме —

1.7. Кадастровый номер квартиры, в которой расположена комната
—

1.8. Номер помещения на поэтажном плане: —

1.9. Предыдущие кадастровые (условные) номера объекта недвижимого имущества:
—

1.10. Примечание:

Машиноместо

1.11. Филиал федерального государственного бюджетного учреждения "Федеральная кадастровая палата Росреестра" по Московской области

(наименование органа или организации)

Начальник Красногорского отдела

(полное наименование должности)



М.П.

(подпись)

С. А. Гаврилан

(инициалы, фамилия)

КАДАСТРОВЫЙ ПАСПОРТ
Помещения

Лист № 1 , всего листов 1

Дата 06 мая 2013 г.

Кадастровый номер 50:11:0000000:153872

Инвентарный номер (ранее присвоенный учетный номер) 092:030-14198/229

1. Описание объекта недвижимого имущества

1.1. Кадастровый номер здания (сооружения), в котором расположено помещение 50:11:0000000:62723

1.2. Этаж (этажи), на котором расположено помещение: Этаж № подвал

1.3. Общая площадь помещения: 17.5 кв.м

1.4

Адрес (местоположение):

Субъект Российской Федерации	Московская область	
Район	Красногорский	
Муниципальное образование	Тип	—
	Наименование	—
Населенный пункт	Тип	д
	Наименование	Глухово
Улица (проспект, переулок и т.д.)	Тип	ул
	Наименование	Рублевское предместье
Номер дома	4	
Номер корпуса	А	
Номер строения	—	
Литера	1Б	
Номер помещения (квартиры)	229	
Иное описание местоположения	Московская область, Красногорский район, сельское поселение Ильинское, д. Глухово, ул. Рублевское предместье, дом 4, корп. А, пом. 229	

1.5. Назначение помещения: нежилое

1.6. Вид жилого помещения в многоквартирном доме —

1.7. Кадастровый номер квартиры, в которой расположена комната
—

1.8. Номер помещения на поэтажном плане: —

1.9. Предыдущие кадастровые (условные) номера объекта недвижимого имущества:
—

1.10. Примечание:

Машиноместо

1.11. Филиал федерального государственного бюджетного учреждения "Федеральная кадастровая палата Росреестра" по Московской области

(наименование органа или организации)

Начальник Красногорского отдела

(полное наименование должности)



М.П.

(подпись)

С. А. Гаврилан

(инициалы, фамилия)

КАДАСТРОВЫЙ ПАСПОРТ

Помещения

Лист № 1 , всего листов 1

Дата 06 мая 2013 г.

Кадастровый номер 50:11:0000000:153873

Инвентарный номер (ранее присвоенный учетный номер) 092:030-14198/230

1. Описание объекта недвижимого имущества

1.1. Кадастровый номер здания (сооружения), в котором расположено помещение 50:11:0000000:62723

1.2. Этаж (этажи), на котором расположено помещение: Этаж № подвал

1.3. Общая площадь помещения: 17.5 кв.м

1.4

Адрес (местоположение):

Субъект Российской Федерации	Московская область	
Район	Красногорский	
Муниципальное образование	Тип	—
	Наименование	—
Населенный пункт	Тип	д
	Наименование	Глухово
Улица (проспект, переулок и т.д.)	Тип	ул
	Наименование	Рублевское предместье
Номер дома	4	
Номер корпуса	А	
Номер строения	—	
Литера	1Б	
Номер помещения (квартиры)	230	
Иное описание местоположения	Московская область, Красногорский район, сельское поселение Ильинское, д. Глухово, ул. Рублевское предместье, дом 4, корп. А, пом. 230	

1.5. Назначение помещения: нежилое

1.6. Вид жилого помещения в многоквартирном доме —

1.7. Кадастровый номер квартиры, в которой расположена комната —

1.8. Номер помещения на поэтажном плане: —

1.9. Предыдущие кадастровые (условные) номера объекта недвижимого имущества: —

1.10. Примечание:

Машиноместо

1.11. Филиал федерального государственного бюджетного учреждения "Федеральная кадастровая палата Росреестра" по Московской области

(наименование органа или организации)

Начальник Красногорского отдела

(полное наименование должности)

М.П.

(подпись)

С. А. Гаврилан

(инициалы, фамилия)



КАДАСТРОВЫЙ ПАСПОРТ
Помещения

Лист № 1 , всего листов 1

Дата 06 мая 2013 г.

Кадастровый номер 50:11:0000000:153874

Инвентарный номер (ранее присвоенный учетный номер) 092:030-14198/231

1. Описание объекта недвижимого имущества

1.1. Кадастровый номер здания (сооружения), в котором расположено помещение 50:11:0000000:62723

1.2. Этаж (этажи), на котором расположено помещение: Этаж № подвал

1.3. Общая площадь помещения: 17.5 кв.м

1.4

Адрес (местоположение):

Субъект Российской Федерации	Московская область	
Район	Красногорский	
Муниципальное образование	Тип	—
	Наименование	—
Населенный пункт	Тип	д
	Наименование	Глухово
Улица (проспект, переулок и т.д.)	Тип	ул
	Наименование	Рублевское предместье
Номер дома	4	
Номер корпуса	А	
Номер строения	—	
Литера	1Б	
Номер помещения (квартиры)	231	
Иное описание местоположения	Московская область, Красногорский район, сельское поселение Ильинское, д. Глухово, ул. Рублевское предместье, дом 4, корп. А, пом. 231	

1.5. Назначение помещения: нежилое

1.6. Вид жилого помещения в многоквартирном доме —

1.7. Кадастровый номер квартиры, в которой расположена комната
—

1.8. Номер помещения на поэтажном плане: —

1.9. Предыдущие кадастровые (условные) номера объекта недвижимого имущества:
—

1.10. Примечание:

Машиноместо

1.11. Филиал федерального государственного бюджетного учреждения "Федеральная кадастровая палата Росреестра" по Московской области

(наименование органа или организации)

Начальник Красногорского отдела

(полное наименование должности)



М.П.

(подпись)

С. А. Гаврилан

(инициалы, фамилия)

КАДАСТРОВЫЙ ПАСПОРТ
Помещения

Лист № 1 , всего листов 1

Дата 06 мая 2013 г.

Кадастровый номер 50:11:0000000:153875

Инвентарный номер (ранее присвоенный учетный номер) 092:030-14198/232

1. Описание объекта недвижимого имущества

1.1. Кадастровый номер здания (сооружения), в котором расположено помещение 50:11:0000000:62723

1.2. Этаж (этажи), на котором расположено помещение: Этаж № подвал

1.3. Общая площадь помещения: 17.1 кв.м

1.4

Адрес (местоположение):

Субъект Российской Федерации	Московская область	
Район	Красногорский	
Муниципальное образование	Тип	—
	Наименование	—
Населенный пункт	Тип	д
	Наименование	Глухово
Улица (проспект, переулок и т.д.)	Тип	ул
	Наименование	Рублевское предместье
Номер дома	4	
Номер корпуса	А	
Номер строения	—	
Литера	1Б	
Номер помещения (квартиры)	232	
Иное описание местоположения	Московская область, Красногорский район, сельское поселение Ильинское, д. Глухово, ул. Рублевское предместье, дом 4, корп. А, пом. 232	

1.5. Назначение помещения: нежилое

1.6. Вид жилого помещения в многоквартирном доме —

1.7. Кадастровый номер квартиры, в которой расположена комната
—

1.8. Номер помещения на поэтажном плане: —

1.9. Предыдущие кадастровые (условные) номера объекта недвижимого имущества:
—

1.10. Примечание:

Машиноместо

1.11. Филиал федерального государственного бюджетного учреждения "Федеральная кадастровая палата Росреестра" по Московской области

(наименование органа или организации)

Начальник Красногорского отдела

(полное наименование должности)



М.П.

(подпись)

С. А. Гаврилан

(инициалы, фамилия)

**КАДАСТРОВЫЙ ПАСПОРТ
Помещения**

Лист № 1 , всего листов 1

Дата 06 мая 2013 г.

Кадастровый номер 50:11:0000000:153877

Инвентарный номер (ранее присвоенный учетный номер) 092:030-14198/234

1. Описание объекта недвижимого имущества

1.1. Кадастровый номер здания (сооружения), в котором расположено помещение 50:11:0000000:62723

1.2. Этаж (этажи), на котором расположено помещение: Этаж № подвал

1.3. Общая площадь помещения: 18.9 кв.м

1.4

Адрес (местоположение):

Субъект Российской Федерации	Московская область	
Район	Красногорский	
Муниципальное образование	Тип	—
	Наименование	—
Населенный пункт	Тип	д
	Наименование	Глухово
Улица (проспект, переулок и т.д.)	Тип	ул
	Наименование	Рублевское предместье
Номер дома	4	
Номер корпуса	А	
Номер строения	—	
Литера	1Б	
Номер помещения (квартиры)	234	
Иное описание местоположения	Московская область, Красногорский район, сельское поселение Ильинское, д. Глухово, ул. Рублевское предместье, дом 4, корп. А, пом. 234	

1.5. Назначение помещения: нежилое

1.6. Вид жилого помещения в многоквартирном доме —

1.7. Кадастровый номер квартиры, в которой расположена комната
—

1.8. Номер помещения на поэтажном плане: —

1.9. Предыдущие кадастровые (условные) номера объекта недвижимого имущества:
—

1.10. Примечание:

Машиноместо

1.11. Филиал федерального государственного бюджетного учреждения "Федеральная кадастровая палата Росреестра" по Московской области

(наименование органа или организации)

Начальник Красногорского отдела

(полное наименование должности)



М.П.

(подпись)

С. А. Гаврилан

(инициалы, фамилия)