

Выписка из Единого государственного реестра недвижимости об основных характеристиках и зарегистрированных правах на объект недвижимости

Сведения об основных характеристиках объекта недвижимости

На основании запроса от 22.04.2021, поступившего на рассмотрение 22.04.2021, сообщаем, что согласно записям Единого государственного реестра недвижимости:

Раздел 1 Лист 1

Земельный участок	
вид объекта недвижимости	
Лист № 1 раздела 1	Всего листов раздела 1: 1
22 апреля 2021г. № КУВИ-002/2021-43647600	Всего листов: 3
Кадастровый номер:	69:42:0070603:121
Номер кадастрового квартала:	69:42:0070603
Дата присвоения кадастрового номера:	27.12.2011
Ранее присвоенный государственный учетный номер:	данные отсутствуют
Местоположение:	Местоположение установлено относительно ориентира, расположенного в границах участка. Почтовый адрес ориентира: Тверская область, г. Кимры, ш. Ильинское, д. 8.
Площадь:	60907 +/- 86
Кадастровая стоимость, руб.:	24118000
Кадастровые номера расположенных в пределах земельного участка объектов недвижимости:	69:42:0070603:127, 69:42:0070603:128, 69:42:0070603:145, 69:42:0070603:159, 69:42:0070603:154, 69:42:0070603:158, 69:42:0070603:171, 69:42:0070603:172, 69:42:0070603:174, 69:42:0070603:175
Категория земель:	Земли населенных пунктов
Виды разрешенного использования:	Под производство, жилье
Статус записи об объекте недвижимости:	Сведения об объекте недвижимости имеют статус "актуальныс"
Особые отметки:	данные отсутствуют
Получатель выписки:	Белоголова Юлия Евгеньевна

ДОКУМЕНТ ПОДПИСАН  
ЭЛЕКТРОННОЙ ПОДПИСЬЮ  
СВЕДЕНИЯ О СЕРТИФИКАТЕ СЗП

КОРПОРАЦИЯ С.С.  
ИНТЕРНАЛС, ФАКТИЛИА

Сертификат: 673169247045-МД1601188718879677818855  
Владелец: Корпорат  
Действителен: с 04.02.2020 по 04.05.2021

83172

Выписка из Единого государственного реестра недвижимости об основных характеристиках и зарегистрированных правах на объект недвижимости  
Сведения о зарегистрированных правах

Земельный участок	
Вид объекта недвижимости	
Лист № 1 раздела 2	Всего листов раздела 2: 2
	Всего разделов: 3
	Всего листов выписки: 4
22 апреля 2021г. № КУВИ-002/2021-43647600	
Кадастровый номер:	69:42:0070603:121

1	Правообладатель (правообладатели):	1.1	Белусова Юлия Евгеньевна, 10.03.1967, г. Кимры Калининской области, Российской Федерации, СНИЛС 018-129-385 45 Паспорт гражданина Российской Федерации серия 28 11 №166229, выдан 13.04.2012, отделением УФМС России по Тверской области в Кимрском районе
2	Вид, номер, дата и время государственной регистрации права:	2.1	Собственность 69-69-13/003/2012-857 12.03.2012 00:00:00
3	Документы-основания	3.1	Договор № 1126/1079 купли-продажи земельного участка от 08.02.2012
4	Сведения об осуществлении государственной регистрации сделки, права, ограничения права без необходимого в силу закона согласия третьего лица, органа:	4.1	Акт приема-передачи земельного участка от 10.02.2012 данные отсутствуют
5	Ограничение прав и обременение объекта недвижимости:		не зарегистрировано
6	Заявленные в судебном порядке права требования:		данные отсутствуют
7	Сведения о взыскании в отношении зарегистрированного права:		данные отсутствуют
8	Сведения о наличии решения об изъятии объекта недвижимости для государственных и муниципальных нужд:		данные отсутствуют
9	Сведения о невозможности государственной регистрации без личного участия правообладателя или его законного представителя:		данные отсутствуют
10	Правопритязания и сведения о наличии поступивших, но не рассмотренных заявлений о проведении государственной регистрации права (перехода, прекращения права), ограничения права или обременения объекта недвижимости, сделки в отношении объекта недвижимости:		отсутствуют

ПОЛНОЕ НАИМЕНОВАНИЕ ДОЛЖНОСТИ

М. *М. М. М. М. М.*

ДОКУМЕНТ ПОДПИСАН ЭЛЕКТРОННОЙ ПОДПИСЬЮ

СЕРТИФИКАТ ЭЛЕКТРОННОЙ ПОДПИСИ

Сертификат: 67169747045106861601188718879677018855  
Выдана: Владивосток, Росс. Федерация  
Действителен: с 04.02.2020 по 04.05.2021

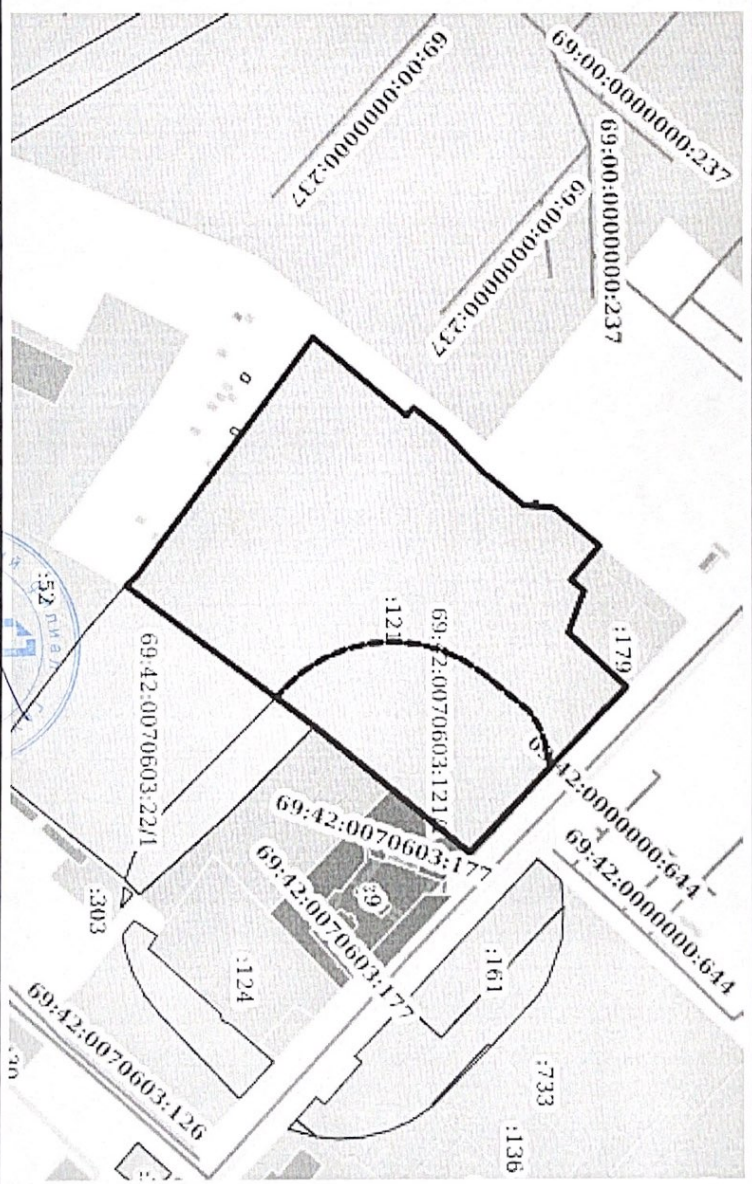
Коробкина С.С.  
Инженер, фактически



Выписка из Единого государственного реестра недвижимости об основных характеристиках и зарегистрированных правах на объект недвижимости  
 Описание местоположения земельного участка

Земельный участок			
Вид объекта недвижимости			
Лист № 1 раздела 3	Всего листов раздела 3: 1	Всего разделов: 3	Всего листов выписки: 4
22 апреля 2021 г. № КУВН-002/2021-43647600			
Кадастровый номер:		69:42:0070603:121	

План (чертеж, схема) земельного участка



Масштаб 1:4000	Основные обозначения:
<i>И.И. Мухоморов</i>	Документ подписан
Исполнительное подразделение	Электронный документ
Исполнительное подразделение	Свидетельство о регистрации
	Корзина С.С.
	Инициалы, фамилия

Сертификат: 673189747045188841501188718879677018855  
 Владелец: Росреестр  
 Действителен с 04.02.2020 по 04.05.2021

Федеральная служба государственной регистрации, кадастра и картографии  
полное наименование органа регистрации прав

Выписка из Единого государственного реестра недвижимости об основных характеристиках и зарегистрированных правах на объект недвижимости

Сведения об основных характеристиках объекта недвижимости  
На основании запроса от 22.04.2021, поступившего на рассмотрение 22.04.2021, сообщаем, что согласно записи Единого государственного реестра недвижимости:

Лист 1 из 1

Здание	
Лист № 1 раздела 1	Вид объекта недвижимости
22 апреля 2021 г. № КУВИ-002/2021-43647592	Всего листов раздела 1: 1
Кадастровый номер:	Всего разделов: 3
	Всего листов выписки: 3

Номер кадастрового квартала:	69-42:0070603
Дата присвоения кадастрового номера:	29.09.2014
Ранее присвоенный государственный учетный номер:	Ивентарный номер 13; Кадастровый номер 69-14:0197101:4803; Кадастровый номер 69-42:07:06:03:0001:1/13/4:1001/А; Условный номер 69-42:070603:0001:1/13/4:1001/А
Местоположение:	Тверская область, г. Кимры, ш Ильинское, д 8
Площадь:	630,1
Назначение:	Нежилое
Наименование:	административное здание
Количество этажей, в том числе подземных этажей:	2, в том числе подземных 0
Год ввода в эксплуатацию по завершении строительства:	данные отсутствуют
Год завершения строительства:	1969
Кадастровая стоимость, руб.:	19579740
Кадастровые номера иных объектов недвижимости, в пределах которых расположен объект недвижимости:	69-42:0070603:121
Кадастровые номера помещений, машино-мест, расположенных в здании или сооружении:	данные отсутствуют
Виды разрешенного использования:	данные отсутствуют
Статус записи об объекте недвижимости:	Сведения об объекте недвижимости имеют статус "актуальные, ранее учтенные"
Особые отметки:	Сведения, необходимые для заполнения раздела 5 - План расположения помещения, машино-места на этаже (плана этажа), отсутствуют.
Получатель выписки:	Ремлюсова Юлия Евгеньевна

полное наименование должности

полное наименование органа регистрации прав

ДОКУМЕНТ НЕИДЕАЛЕН

ЭЛЕКТРОННОЕ ПОДПИСАНИЕ

СВЕДЕНИЯ ОБ ОБЪЕКТЕ НЕДВИЖИМОСТИ

Сертификат: 02316574745; МН 601188718879677818855  
 Владелец: Корьякин  
 Действителен: с 04.02.2020 по 04.05.2021

КОРЯКИНА С.С.

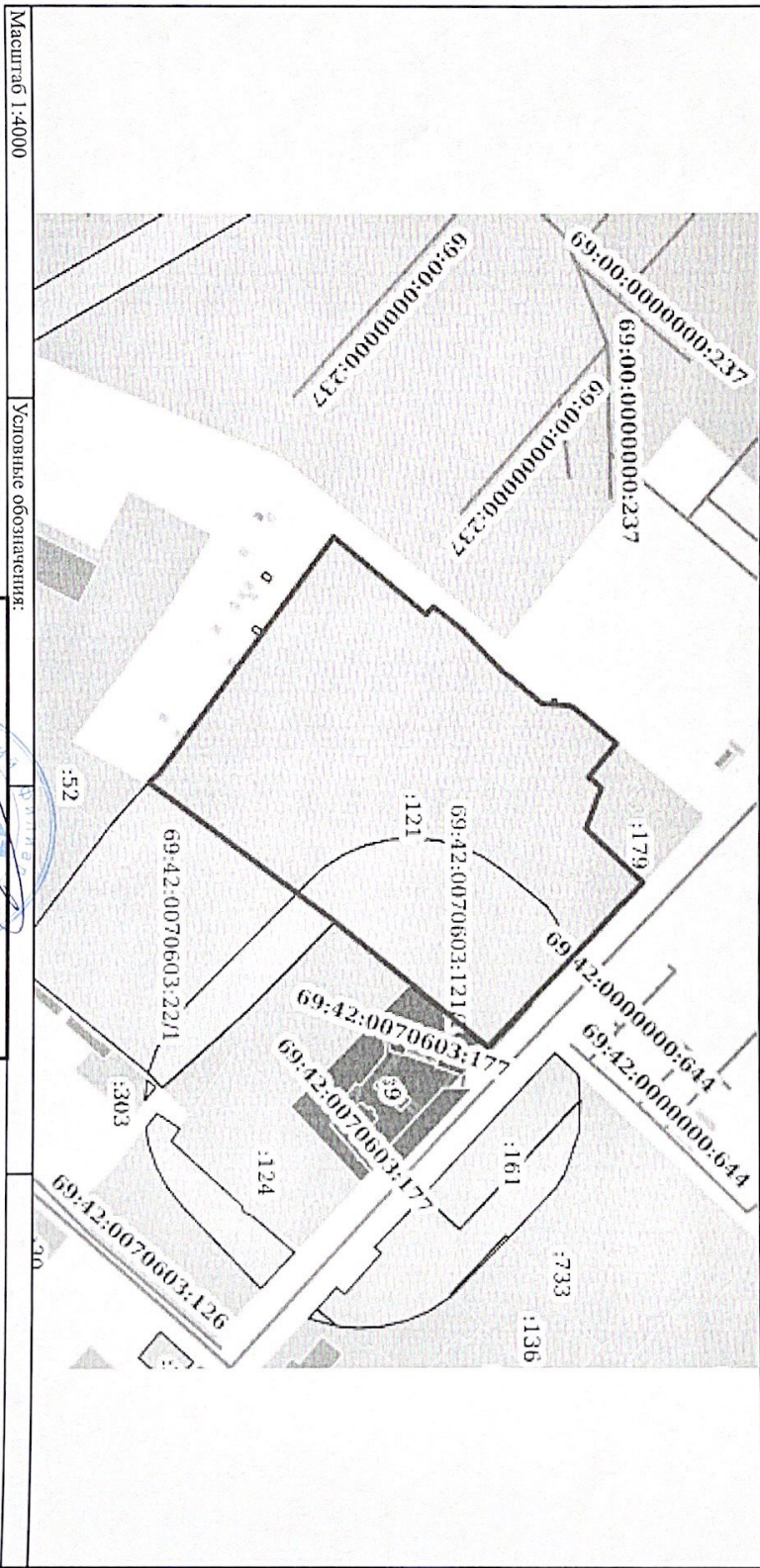
инициалы, фамилия



Выписка из Единого государственного реестра недвижимости об основных характеристиках и зарегистрированных правах на объект недвижимости  
Описание местоположения объекта недвижимости

Здание			
вид объекта недвижимости			
Лист № 1 раздела 4	Всего листов раздела 4: 1	Всего разделов: 3	Всего листов выписки: 3
22 апреля 2021 г. № КВВИ-002/2021-43647592			
Кадастровый номер: 69:42:0070603:158			

Схема расположения объекта недвижимости (части объекта недвижимости) на земельном участке(ах)



Масштаб 1:4000

Условные обозначения:

Документ подписан  
ЭЛЕКТРОННО ПОДПИСЬЮ  
СЕРВИСНО-СЕРТИФИКАТЕ-ЭП

Корвина С.С.  
Инженер, Фамилия

Сертификат: 67318974043M689601188718879877818855  
Выдатель: Росреестр  
Действителен с 04.02.2020 по 04.05.2021

Выписка из Единого государственного реестра недвижимости об основных характеристиках и зарегистрированных правах на объект недвижимости

Сведения об основных характеристиках объекта недвижимости

На основании запроса от 22.04.2021, поступившего на рассмотрение 22.04.2021, сообщаем, что согласно записям Единого государственного реестра недвижимости:

Раздел 1 Лист 1

Здание	
Лист № 1 раздела 1	Вид объекта недвижимости
22 апреля 2021г. № КУВИ-002/2021-43646325	Всего листов раздела 1: 1
Кадастровый номер:	Всего листов выписки: 3
69:42:0070603:174	Всего разделов: 3

Номер кадастрового квартала:	69:42:0070603
Дата присвоения кадастрового номера:	26.11.2014
Ранее присвоенный государственный учетный номер:	Инвентарный номер 13: Кадастровый номер 69-14-0197101-4807; Условный номер 69:42:070603:0001:1/3/4:1001/Д
Местоположение:	Тверская область, г. Кимры, ш. Ильинское, д. 8 грузовое автотранспортное предприятие
Площадь:	2782,6
Назначение:	Нежилое
Наименование:	профилакторий для автомобилей
Количество этажей, в том числе подземных этажей:	2, в том числе подземных 0
Год ввода в эксплуатацию по завершении строительства:	данные отсутствуют
Год завершения строительства:	1983
Кадастровая стоимость, руб.:	12171036,75
Кадастровые номера иных объектов недвижимости, в пределах которых расположен объект недвижимости:	69:42:0070603:121
Кадастровые номера помещений, машино-мест, расположенных в здании или сооружении:	данные отсутствуют
Виды разрешенного использования:	данные отсутствуют
Статус записи об объекте недвижимости:	Сведения об объекте недвижимости имеют статус "актуальные, ранее учтенные"
Особые отметки:	Сведения, необходимые для заполнения раздела: 5 - План расположения помещения, машино-места на этаже (плане этажа), отсутствуют.
Получатель выписки:	Белоусова Юлия Евгеньевна


  
 ПОЛНОЕ НАИМЕНОВАНИЕ ДОЛЖНОСТИ  
 ДОКУМЕНТ ВЫПИСКИ  
 ЭЛЕКТРОННОЕ ПИСЬМО  
 СВЯЗЬ И СБЛЖИ  
 КОДЫБА С.С.  
 ИНЦИПАЛЬ, ФАМИЛИЯ

Сертификат 623169747045 Идентификатор 45011887180796770180855  
 Владелец: Росреестр  
 Действителен с 04.02.2020 по 04.05.2021

18/04



Выписка из Единого государственного реестра недвижимости об основных характеристиках и зарегистрированных правах на объект недвижимости  
Сведения о зарегистрированных правах

Здание	
Вид объекта недвижимости	
Лист № 1 раздела 2	Всего листов раздела 2: 1
22 апреля 2021г. № КУВИ-002/2021-43646325	Всего разделов: 3
Кадастровый номер:	Всего листов выписки: 3
	69:42:0070603:174

1	Правообладатель (правообладатели):	1.1	Белоусова Юлия Евгеньевна
2	Вид, номер, дата и время государственной регистрации права:	2.1	Собственность 69-69-13/29/2006-79 25.10.2006 12:32:57
4	Сведения об осуществлении государственной регистрации сделки, права, ограничения права без необходимого в силу закона согласия третьего лица, органа:	4.1	данные отсутствуют
5	Ограничение прав и обременение объекта недвижимости:		не зарегистрировано
6	Заявленные в судебном порядке права требования:		данные отсутствуют
7	Сведения о возращении в отношении зарегистрированного права:		данные отсутствуют
8	Сведения о наличии решения об изъятии объекта недвижимости для государственных и муниципальных нужд:		данные отсутствуют
9	Сведения о невозможности государственной регистрации без личного участия правообладателя или его законного представителя:		данные отсутствуют
10	Правопритязания и сведения о наличии поступивших, но не рассмотренных заявлений о проведении государственной регистрации права (перехода, прекращения права), ограничения права или обременения объекта недвижимости, сделки в отношении объекта недвижимости:		отсутствуют

ПОЛНОЕ НАИМЕНОВАНИЕ ДОЛЖНОСТИ

ДОКУМЕНТ ПОДПИСАН  
ЭЛЕКТРОННОЙ ПОДПИСЬЮ  
СВЕДЕНИЯ О СЕРТИФИКАТЕ ЭП

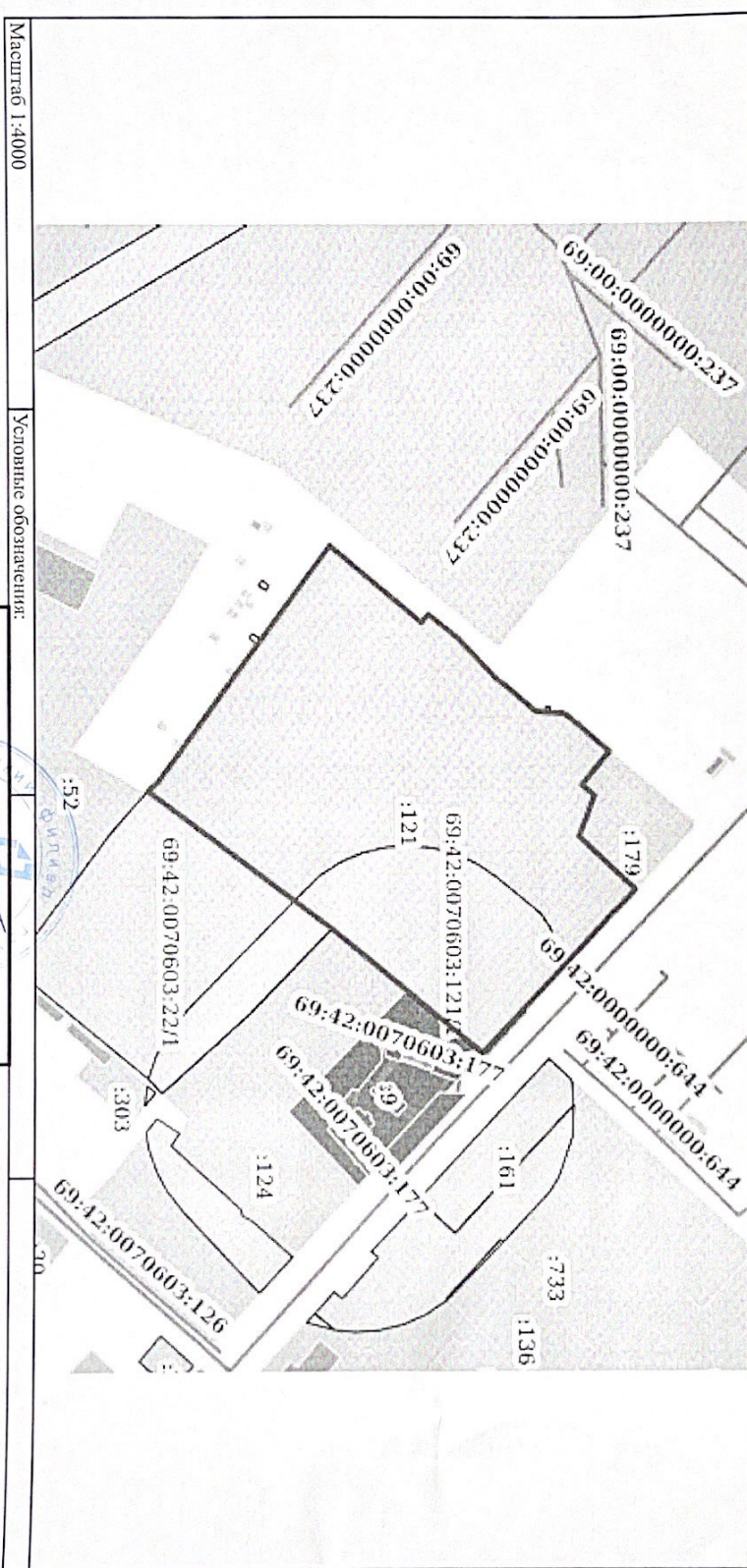
Сертификат 673169747045 М.П. №01188718879677818855  
Владелец: Росреестр  
Действителен с 04.02.2020 по 04.05.2021

КОРВЕБИНА С.С.  
ИННИЦИАЛЫ, ФАМИЛИЯ

Выписка из Единого государственного реестра недвижимости об основных характеристиках и зарегистрированных правах на объект недвижимости  
Описание местоположения объекта недвижимости

Здание			
вид объекта недвижимости			
Лист № 1 раздела 4	Всего листов раздела 4: 1	Всего разделов: 3	Всего листов выписки: 3
22 апреля 2021г. № КУВН-002/2021-43646325			
Кадастровый номер:		69:42:0070603:174	

Схема расположения объекта недвижимости (части объекта недвижимости) на земельном участке(ах)



Масштаб 1:4000	Условные обозначения:
<i>М. Васильева</i> полное наименование должности	
Документ подписан	
Электронный подписью	
свидетельство	
Сертификат 673169747045 МД 50118871887367918855	
Владелец: Росреестр	
Действителен: с 04.02.2020 по 04.05.2021	
Коробина С.С. личность, фамилия	


Выписка из Единого государственного реестра недвижимости об основных характеристиках и зарегистрированных правах на объект недвижимости

Сведения об основных характеристиках объекта недвижимости

На основании запроса от 22.04.2021, поступившего на рассмотрение 22.04.2021, сообщаем, что согласно записям Единого государственного реестра недвижимости:

Лист 1 Лист 1

Знание	
Лист № 1 раздела 1	Вид объекта недвижимости
Всего листов раздела 1: 1	Всего разделов: 3
Всего листов выписки: 3	Всего листов выписки: 3
22 апреля 2021г. № КУВИ-002/2021-43646708	Кадастровый номер: 69-42-0070603:175
Номер кадастрового квартала: 69-42-0070603	Дата присвоения кадастрового номера: 26.11.2014
Ранее присвоенный государственный учетный номер: 69-42-070603-0001:1/3/1/4:1001/Г	Идентификационный номер 13: Кадастровый номер 69:14:0197101:4806; Условный номер 69-42-070603-0001:1/3/1/4:1001/Г
Местоположение: Прондаль: 203,5	Тверская область, г. Кимры, ш Ильинское, д. 8 грузовое автотранспортное предприятие
Назначение: Нежилое	Склад запасных частей
Наименование: 1, в том числе подземных 0	Количество этажей, в том числе подземных этажей: данные отсутствуют
Год ввода в эксплуатацию по завершении строительства: 1983	Год завершения строительства: 1983
Кадастровая стоимость, руб.: 1063863,41	Кадастровые номера иных объектов недвижимости, в пределах которых расположен объект недвижимости: 69-42-0070603:121
Кадастровые номера помещений, машино-мест, расположенных в здании или сооружении: данные отсутствуют	Кадастровые номера помещений, машино-мест, расположенных в здании или сооружении: данные отсутствуют
Виды разрешенного использования: данные отсутствуют	Виды разрешенного использования: данные отсутствуют
Статус записи об объекте недвижимости: Сведения об объекте недвижимости имеют статус "актуальные, ранее учтенные"	Статус записи об объекте недвижимости: Сведения, необходимые для заполнения раздела: 5 - План расположения помещения, машино-места на этаже (плане этажа), отсутствуют
Особые отметки: Подручатель выписки: Белоусова Юлия Евгеньевна	Особые отметки: Подручатель выписки: Белоусова Юлия Евгеньевна

  
 ДОКУМЕНТ ПО ДИПСИ  
 ЭЛЕКТРОННОЙ ПОДПИСЬЮ  
 СВЕДЕНИЯ О СЕРТИФИКАТЕ ЭП  
 Сертификат: 673169747045-М48-П501188719879877018855  
 Владелец: Росрестр  
 Действителен с 04.02.2020 по 04.05.2021

полное наименование должности: *М. В. Шилина* КОРЮШИНА С.С.  
инициалы, фамилия

83218

Выписка из Единого государственного реестра недвижимости об основных характеристиках и зарегистрированных правах на объект недвижимости  
Сведения о зарегистрированных правах

Здание	
вид объекта недвижимости	
Лист № 1 раздела 2	Всего листов раздела 2: 1
22 апреля 2021г. № КУВИ-002/2021-43646708	Всего разделов: 3
Кадастровый номер:	Всего листов выписки: 3
69-42-0070603:175	

1	Правообладатель (правообладатели):	1,1	Белоусова Юлия Евгеньевна
2	Вид, номер, дата и время государственной регистрации права:	2,1	Собственность 69-69-13/29/2006-78 25.10.2006 12:33:05
4	Сведения об осуществлении государственной регистрации сделки, права, ограничения права без необходимого в силу закона согласия третьего лица, органа:	4,1	данные отсутствуют
5	Ограничение прав и обременение объекта недвижимости:		не зарегистрировано
6	Заявленные в судебном порядке права требования:		данные отсутствуют
7	Сведения о возражении в отношении зарегистрированного права:		данные отсутствуют
8	Сведения о наличии решения об изъятии объекта недвижимости для государственных и муниципальных нужд:		данные отсутствуют
9	Сведения о невозможности государственной регистрации без личного участия правообладателя или его законного представителя:		данные отсутствуют
10	Правопритязания и сведения о наличии поступивших, но не рассмотренных заявлений о проведении государственной регистрации права (перехода, прекращения права), ограничения права или обременения объекта недвижимости, сделки в отношении объекта недвижимости:		отсутствуют

ПОЛНОЕ НАИМЕНОВАНИЕ ДОЛЖНОСТИ

ДОКУМЕНТООБРАБОТЧИК

ЭЛЕКТРОННОЕ ДИВЕРСИ

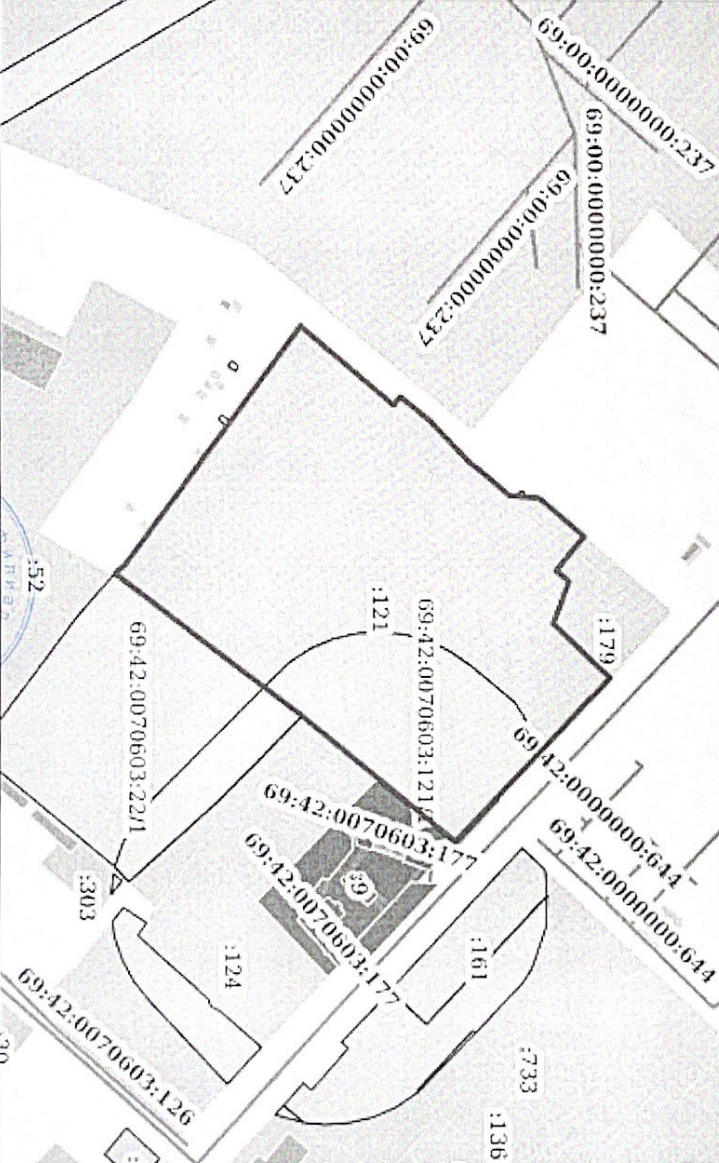
СВЕДЕНИЯ СЕРВИСА

КОРЯЖИНА С.С.

ИНДИВИДУАЛЬНАЯ ФАМИЛИЯ

Сертификат 673169747045 №ИТ 801189718979677818955  
Владелец Родеспр  
Действителен с 04.02.2020 по 04.05.2021

Выписка из Единого государственного реестра недвижимости об основных характеристиках и зарегистрированных правах на объект недвижимости  
Описание местоположения объекта недвижимости

Здание			
Вид объекта недвижимости			
Лист № 1 раздела 4	Всего листов раздела 4: 1	Всего разделов: 3	Всего листов выписки: 3
22 апреля 2021г. № КУВИ-002/2021-43646708			
Кадастровый номер: 69:42:0070603:175			
Схема расположения объекта недвижимости (части объекта недвижимости) на земельном участке(х)			
			
Масштаб 1:4000	Условные обозначения:		
<i>И. Милливанов</i>			
Полное наименование должности			
ДОКЛАДЧИК			
ЭЛЕКТРОННО ПОДПИСЬЮ			
Свидетель о сертифицировании			
КОРБУМА С.С.			
Инициалы, фамилия			
Сторнифакт: 673169747045.МФП.60118871887867818855			
Вид документа: Репликация			
Действителен с 04.02.2020 по 04.05.2021			

Федеральная служба государственной регистрации, кадастра и картографии  
подполное наименование органа регистрации прав

Выписка из Единого государственного реестра недвижимости об основных характеристиках и зарегистрированных правах на объект недвижимости

Сведения об основных характеристиках объекта недвижимости

На основании запроса от 22.04.2021, поступившего на рассмотрение 22.04.2021, сообщаем, что согласно записям Единого государственного реестра недвижимости:

Раздел 1 Лист 1

Занесен		Занесен	
вид объекта недвижимости			
Лист № 1 раздела 1	Всего листов раздела 1: 1	Всего разделов: 3	Всего листов выписки: 3
22 апреля 2021г. № КУВИ-002/2021-43646548			
Кадастровый номер:	69:42:0070603:171		
Номер кадастрового квартала:	69:42:0070603		
Дата присвоения кадастрового номера:	26.11.2014		
Ранее присвоенный государственный учетный номер:	Инвентарный номер 13, Кадастровый номер 69:14:0197101:4808; Условный номер 69:42:070603:0001:1/3/14:1001/Е		
Местоположение:	Тверская область, г. Кимры, ш. Ильинское, д. 8 грузовое автотранспортное предприятие 253.1		
Площадь:	253.1		
Назначение:	Нежилое		
Наименование:	мойка		
Количество этажей, в том числе подземных этажей:	1, в том числе подземных 0		
Год ввода в эксплуатацию по завершении строительства:	данные отсутствуют		
Год завершения строительства:	1983		
Кадастровая стоимость, руб.:	9384525.32		
Кадастровые номера иных объектов недвижимости, в пределах которых расположен объект недвижимости:	69:42:0070603:121		
Кадастровые номера помещений, машино-мест, расположенных в здании или сооружении:	данные отсутствуют		
Виды разрешенного использования:	данные отсутствуют		
Статус записи об объекте недвижимости:	Сведения об объекте недвижимости имеют статус "актуальные, ранее учтенные"		
Обоиме отметки:	Сведения, необходимые для заполнения раздела: 5 - План расположения помещения, машино-места на этаже (плане этажа), отсутствуют.		
Получатель выписки:	Белоусова Юлия Евгеньевна		

полное наименование должности

ДОКУМЕНТ ПЕЧАТЕН  
ЭЛЕКТРОННЫЙ ЦЕДИСЬЮ

КОБАКИНА С.С.  
инициалы, фамилия

Сертификат 6731697470451  
Выдана: Федеральное агентство по техническому регулированию и метрологии  
Действителен с 04.02.2020 по 04.05.2021

83499

Выписка из Единого государственного реестра недвижимости об основных характеристиках и зарегистрированных правах на объект недвижимости  
 Сведения о зарегистрированных правах

Эдание	
вид объекта недвижимости	
Лист № 1 раздела 2	Всего листов раздела 2: 1
22 апреля 2021г. № КУВИ-002/2021-43-646548	Всего листов: 3
Катастровый номер:	69-42:0070603:171

1	Правообладатель (правообладатели):	1.1	Белюсова Юлия Евгеньевна
2	Вид, номер, дата и время государственной регистрации права:	2.1	Собственность 69-69-13/29/2006-80 25.10.2006 12:32:50
4	Сведения об осуществлении государственной регистрации сделки, права, ограничения права без необходимого в силу закона согласия третьего лица, органа:	4.1	данные отсутствуют
5	Ограничение прав и обременение объекта недвижимости:		не зарегистрировано
6	Заявления в судебном порядке права требования:		данные отсутствуют
7	Сведения о возращении в отношении зарегистрированного права:		данные отсутствуют
8	Сведения о наличии решения об изъятии объекта недвижимости для государственных и муниципальных нужд:		данные отсутствуют
9	Сведения о невозможности государственной регистрации без личного участия правообладателя или его законного представителя:		данные отсутствуют
10	Правопритязания и сведения о наличии поступивших, но не рассмотренных заявлений о проведении государственной регистрации права (перехода, прекращения права), ограничения права или обременения объекта недвижимости, сделки в отношении объекта недвижимости:		отсутствуют

полное наименование должности  
 Документ подписан  
 Электронно подписью  
 Сведения о сертификате ЭП  
 Корзина С.С.  
 инициалы, фамилия

Сертификат: 673169747045-М88450118971887867818855  
 Владелец: Росреестр  
 Действителен с: 04.02.2020 по: 04.05.2021





83213

Федеральная служба государственной регистрации, кадастра и картографии  
полное наименование органа регистрации прав

Выписка из Единого государственного реестра недвижимости об основных характеристиках и зарегистрированных правах на объект недвижимости

Сведения об основных характеристиках объекта недвижимости

На основании запроса от 22.04.2021, поступившего на рассмотрение 22.04.2021, сообщаем, что согласно записям Единого государственного реестра недвижимости:

Раздел 1 Лист 1

Здание		Здание	
вид объекта недвижимости			
Лист № 1 раздела 1	Всего листов раздела 1: 1	Всего разделов: 3	Всего листов выписки: 3
22 апреля 2021г. № КУВИ-002/2021-43647337			
Кадастровый номер:	69:42:0070603:159		
Номер кадастрового квартала:	69:42:0070603		
Дата присвоения кадастрового номера:	29.09.2014		
Ранее присвоенный государственный учетный номер:	Идентифицирующий номер 13: Кадастровый номер 69:14:0197101:4811; Кадастровый номер 69:42:07:06:03:0001:1/13/14:1001/М; Условный номер 69:42:070603:0001:1/13/14:1001/М		
Адрес:	Тверская область, г. Кимры, ш Ильинское, д 8		
Площадь:	62,5		
Назначение:	Нежилое		
Наименование:	проходная - лит. "М"		
Количество этажей, в том числе подземных этажей:	1, в том числе подземных 0		
Год ввода в эксплуатацию по завершении строительства:	данные отсутствуют		
Год завершения строительства:	1986		
Кадастровая стоимость, руб.:	331673,13		
Кадастровые номера иных объектов недвижимости, в пределах которых расположен объект недвижимости:	69:42:0070603:121		
Кадастровые номера помещений, машино-мест, расположенных в здании или сооружении:	данные отсутствуют		
Кадастровые номера помещений, машино-мест, расположенных в зданиях или сооружениях:	данные отсутствуют		
Виды разрешенного использования:	данные отсутствуют		
Статус записи об объекте недвижимости:	Сведения об объекте недвижимости имеют статус "актуальные, ранее учтенные"		
Особые отметки:	Сведения, необходимые для заполнения раздела: 5 - План расположения помещения, машино-места на этаже (плане этажа), отсутствуют.		
Получатель выписки:	Белоусова Юлия Евгеньевна		

полное наименование должности

Документ подписан  
Электронно-подписью  
Свидетельство о государственной регистрации

КОРЯЖИНА С.С.  
инициалы, фамилия

Сертификат 62316974704510484501188718829677918855  
Владелец: Коряжина С.С.  
Действителен: с 04.02.2020 по 04.05.2021

Выписка из Единого государственного реестра недвижимости об основных характеристиках и зарегистрированных правах на объект недвижимости  
Сведения о зарегистрированных правах

Занятие			
Вид объекта недвижимости			
Лист № 1 раздела 2	Всего листов раздела 2: 1	Всего разделов: 3	Всего листов выписки: 3
22 апреля 2021г. № КУВН-002/2021-43647337			
Кадастровый номер:		69-42/0070603/159	

1	Правообладатель (правообладатели):	1.1	Белюсова Юлия Евгеньевна
2	Вид, номер, дата и время государственной регистрации права:	2.1	Собственность 69-69-13/29/2006-86 25.10.2006 12:33:13
4	Сведения об осуществлении государственной регистрации сделки, права, ограничения права без необходимого в силу закона согласия третьего лица, органа:	4.1	данные отсутствуют
5	Ограничение прав и обременение объекта недвижимости:		не зарегистрировано
6	Заявленные в судебном порядке права требования:		данные отсутствуют
7	Сведения о возражении в отношении зарегистрированного права:		данные отсутствуют
8	Сведения о наличии решения об изъятии объекта недвижимости для государственных и муниципальных нужд:		данные отсутствуют
9	Сведения о невозможности государственной регистрации без личного участия правообладателя или его законного представителя:		данные отсутствуют
10	Правопритязания и сведения о наличии поступивших, но не рассмотренных заявлений о проведении государственной регистрации права (перехода, прекращения права), ограничения права или обременения объекта недвижимости, сделки в отношении объекта недвижимости:		отсутствуют

полное наименование должности

Иванов И.И.

полное наименование должности

Коробкина С.С.

ДОКУМЕНТ ЦЕЛЫМ  
ЭЛЕКТРОННЫМ ПОДПИСЬЮ

СВИДЕТЕЛЬСТВО ЦЕЛЫМ

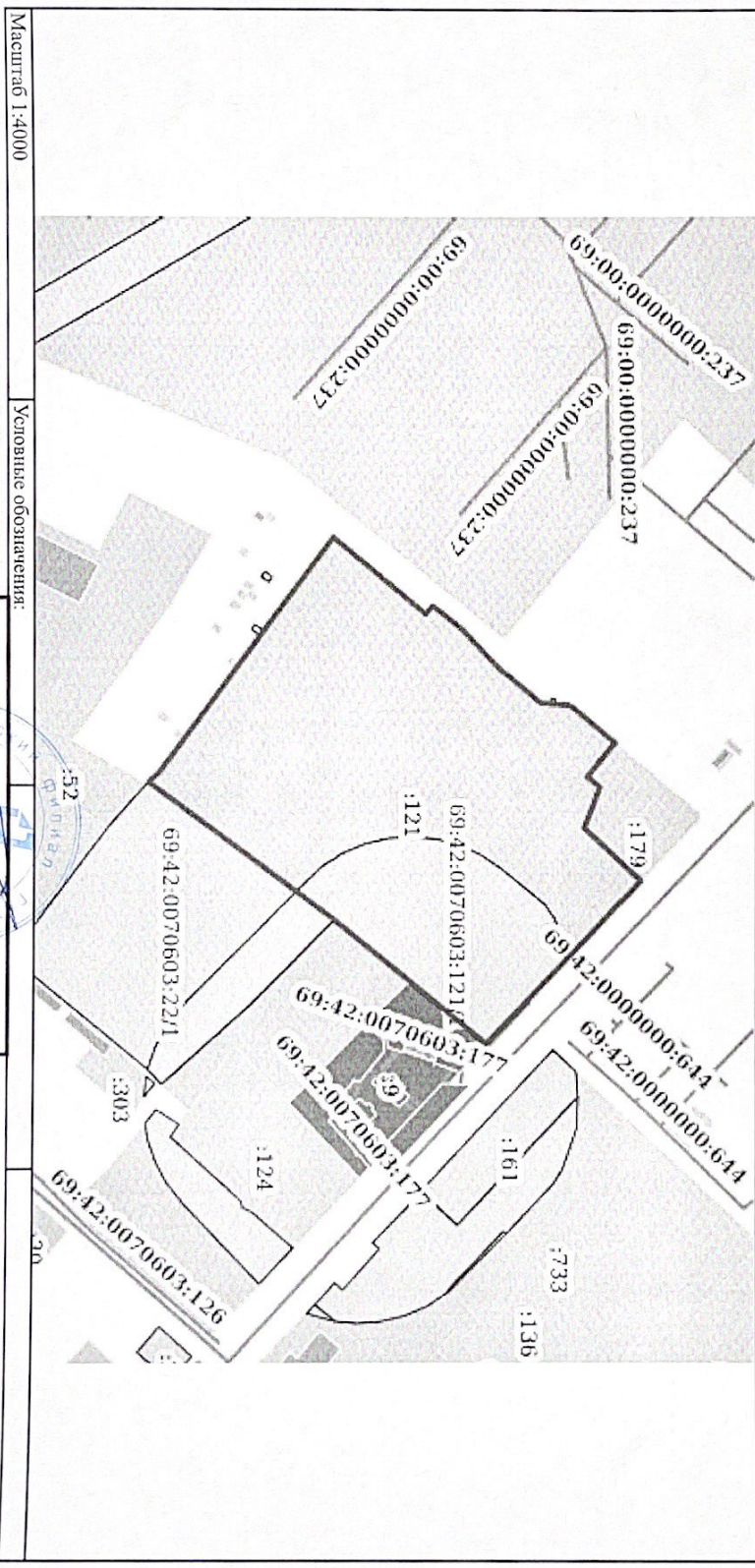
Сертификат: 673189741045  
Владелец: Юрбюро  
Действителен с 04.02.2020 по 04.05.2021

МФД 601188718879677818855

Выписка из Единого государственного реестра недвижимости об основных характеристиках и зарегистрированных правах на объект недвижимости  
Описание местоположения объекта недвижимости

Здание			
вид объекта недвижимости			
Лист № 1 раздела 4	Всего листов раздела 4: 1	Всего разделов: 3	Всего листов выписки: 3
22 апреля 2021 г. № КУВИ-002/2021-43647337			
Кадастровый номер: 69:42:0070603:159			

Схема расположения объекта недвижимости (части объекта недвижимости) на земельном участке (их)



Масштаб 1:4000

Условные обозначения:

	Директор подразделения Электронный подписание
полное наименование должности	свидетель о достоверности

Сертификат: 673169747042485535011880718875977018855  
Владелец: Росреестр  
Действителен: с 04.02.2020 по 04.05.2021

КОРЮМОВА С.С.  
инициалы, фамилия

Выписка из Единого государственного реестра недвижимости об основных характеристиках и зарегистрированных правах на объект недвижимости

Сведения об основных характеристиках объекта недвижимости

На основании запроса от 22.04.2021, поступившего на рассмотрение 22.04.2021, сообщаем, что согласно записям Единого государственного реестра недвижимости:

Лист 1 Лист 1

Задание		Вид объекта недвижимости	
Лист № 1 раздела 1	Всего листов раздела 1: 1	Всего разделов: 3	Всего листов выписки: 3
22 апреля 2021г. № КУВИ-002/2021-43647339	Кадастровый номер:	69:42:0070603:128	
Номер кадастрового квартала:	69:42:0070603		
Дата присвоения кадастрового номера:	20.12.2013		
Ранее присвоенный государственный учетный номер:	Инвентарный номер 13; Кадастровый номер 69:14:0197101:4809; Условный номер 69:42:07:06:03:0001:1/13/4:1001/Ж;		
Местоположение:	Россия, Тверская область, г. Кимры, ш. Ильинское, д. 8		
Площадь:	13		
Назначение:	Нежилое		
Наименование:	трансформаторная подстанция - лпт. "Ж"		
Количество этажей, в том числе подземных этажей:	1, в том числе подземных 0		
Год ввода в эксплуатацию по завершении строительства:	данные отсутствуют		
Год завершения строительства:	1994		
Кадастровая стоимость, руб.:	67100,54		
Кадастровые номера иных объектов недвижимости, в пределах которых расположен объект недвижимости:	69:42:0070603:121		
Кадастровые номера помещений, машино-мест, расположенных в здании или сооружении:	данные отсутствуют		
Виды разрешенного использования:	данные отсутствуют		
Статус записи об объекте недвижимости:	Сведения об объекте недвижимости имеют статус "актуальные, ранее учтенные"		
Особые отметки:	Сведения, необходимые для заполнения раздела: 5 - План расположения помещения, машино-места на этаже (плане этажа), отсутствуют.		
Получатель выписки:	Белюсова Юлия Евгеньевна		

полное наименование должности  
 ДОКУМЕНТОПИСАТЕЛЬ  
 ЭЛЕКТРОННОЙ ПОДПИСЬЮ  
 КОДЫМОНА С.С.  
 ИННОВАЦИОННАЯ ФИЛИАЛ

СЕРТИФИКАТ  
 БЕЛЮСОВА ЮЛИЯ ЕВГЕНЬЕВНА  
 КОДЫМОНА С.С.  
 ИННОВАЦИОННАЯ ФИЛИАЛ  
 Сертификат: 6231697470451844150110871807967818855  
 Владелец: Подписатель  
 Действителен с 04.02.2020 по 04.05.2021

83739

Выписка из Единого государственного реестра недвижимости об основных характеристиках и зарегистрированных правах на объект недвижимости  
Сведения о зарегистрированных правах

Этап		Вид объекта недвижимости	
Лист № 1 раздела 2		Всего листов раздела 2: 1	Всего разделов: 3
22 апреля 2021г. № КУВИ-002/2021-43647339		Всего листов выписки: 3	
Кадастровый номер:		69:42:0070603:128	

1	Правообладатель (правообладатели):	1.1	Белуцова Юлия Евгеньевна
2	Вид, номер, дата и время государственной регистрации права:	2.1	Собственность 69-69-13/29/2006-81 25.10.2006 12:32:43
4	Сведения об осуществлении государственной регистрации сделки, права, ограничения права без необходимого в силу закона согласия третьего лица, органа:	4.1	данные отсутствуют
5	Ограничение прав и обременение объекта недвижимости:	не зарегистрировано	
6	Заявленные в судебном порядке права требования:	данные отсутствуют	
7	Сведения о возбуждении в отношении зарегистрированного права:	данные отсутствуют	
8	Сведения о наличии решения об изъятии объекта недвижимости для государственных и муниципальных нужд:	данные отсутствуют	
9	Сведения о невозможности государственной регистрации без личного участия правообладателя или его законного представителя:	данные отсутствуют	
10	Правопритязания и сведения о наличии поступивших, но не рассмотренных заявлений о проведении государственной регистрации права (перехода, прекращения права), ограничения права или обременения объекта недвижимости, сделки в отношении объекта недвижимости:	отсутствуют	

ПОЛНОЕ НАИМЕНОВАНИЕ ДОЛЖНОСТИ \_\_\_\_\_

ЭЛЕКТРОННО ПОДПИСЬЮ \_\_\_\_\_

ИНИЦИАЛ, ФАМИЛИЯ \_\_\_\_\_

ДОКУМЕНТ ПОДПИСАН  
ЭЛЕКТРОННО ПОДПИСЬЮ  
СВЕДЕНИЯ О СЕРТИФИКАТЕ ЭП

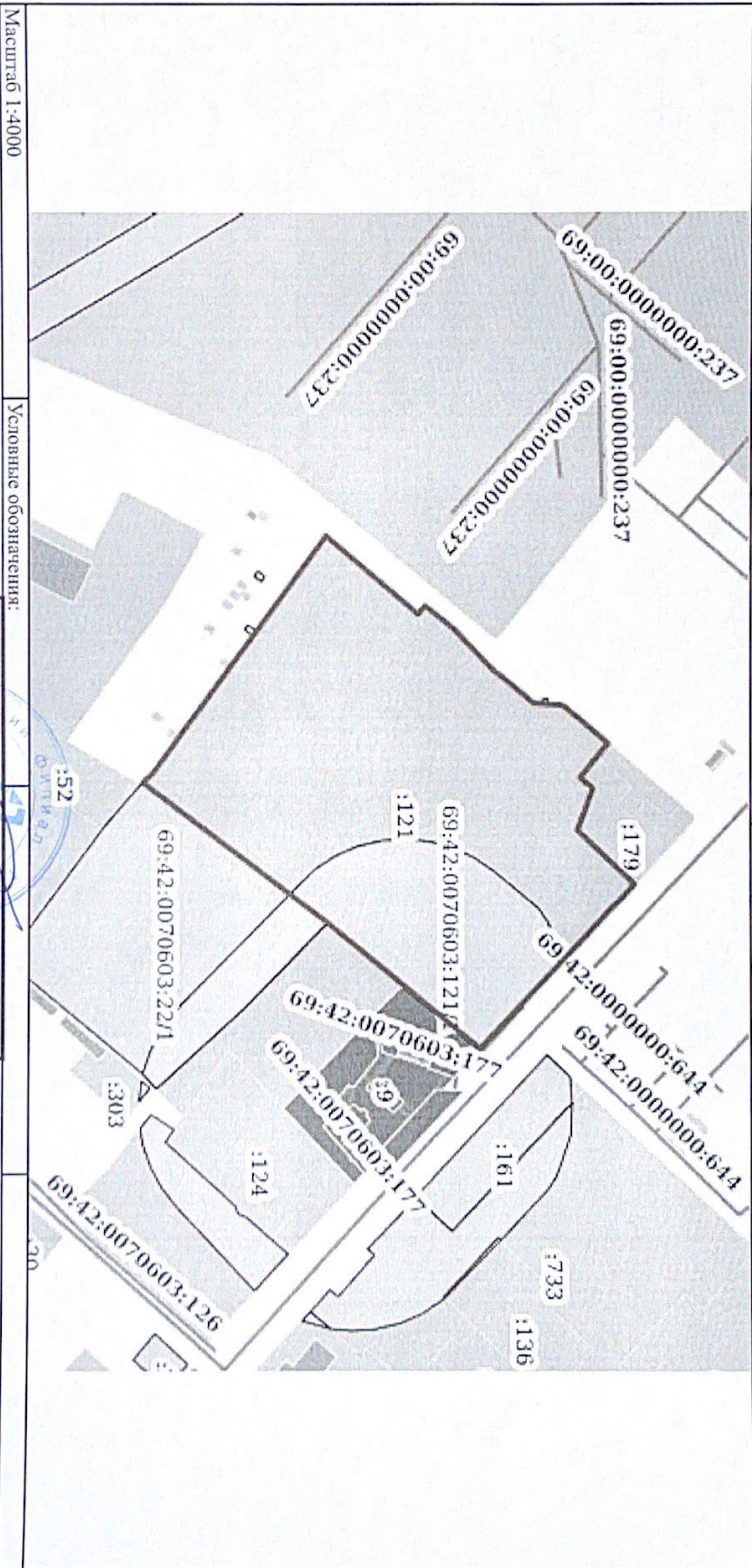
Сертификат: 67316974201451244501188718979677818855  
Владелец: Подрестр  
Действителен с 04.02.2020 по 04.05.2021

КОРЮБИНА О.С.

Выписка из Единого государственного реестра недвижимости об основных характеристиках и зарегистрированных правах на объект недвижимости  
 Описание местоположения объекта недвижимости

Здание			
вид объекта недвижимости			
Лист № 1 раздела 4	Всего листов раздела 4: 1	Всего разделов: 3	Всего листов выписки: 3
22 апреля 2021г. № КУВИ-002/2021-43647339			
Кадастровый номер:		69:42:0070603:128	

Схема расположения объекта недвижимости (части объекта недвижимости) на земельном участке(ах)



Масштаб 1:4000

Условные обозначения:

М. *Михайлова*

полное наименование должности

ДОКУМЕНТ ПОДПИСАН  
 ЭЛЕКТРОННЫМ ПОДПИСЬЮ  
 СВЕДЕНИЯ СЕРТИФИКАТ № 21

КОРЮЖИНА С.С.  
 ИНДИВИДУАЛЬНАЯ ФОРМИРА

Сertifikaat: 6731697470451884H01189719879677818855  
 Вандуеке: Поорсепт  
 Делстампдате: с 04-02-2020 по 04-05-2021