

Выписка из Единого государственного реестра недвижимости о правах отдельного лица на имевшиеся (имеющиеся) у него объекты недвижимости

Филиал федерального государственного бюджетного учреждения «Федеральная кадастровая палата Федеральной службы государственной регистрации, кадастра и картографии» по Москве

полное наименование органа регистрации прав

4 марта 2021г.

№ КУВИ-002/2021-19338552

На основании запроса от 04.03.2021, поступившего на рассмотрение 04.03.2021, сообщаем, что правообладателю АКЦИОНЕРНОЕ ОБЩЕСТВО "СТРАХОВАЯ КОМПАНИЯ "СТЕРХ"; ИНН: 1435159327; ОГРН: 1051402088242., в период с 01.01.2017 по 04.03.2021 принадлежали (принадлежат) следующие объекты недвижимости:

1	1.1	Вид объекта недвижимости:	Помещение
		Кадастровый номер:	14:02:010723:740
		Назначение объекта недвижимости:	Жилое
		Виды разрешенного использования объекта недвижимости:	данные отсутствуют
		Местоположение:	Республика Саха, у. Алданский, г. Алдан, ул. Дзержинского, д. 20, кв. 1
		Площадь:	68.4
	1.2	вид права, доля в праве:	Собственность
		дата государственной регистрации:	18.12.2017
		номер государственной регистрации:	14:02:010723:740-14/040/2017-2
		основание государственной регистрации:	Договор купли-продажи недвижимого имущества от 27.11.2017 Передаточный акт от 01.12.2017
	1.3	Ограничение права и обременение объекта недвижимости:	
		1.3.1	вид:
		номер государственной регистрации:	14:02:010723:740-14/115/2020-3
		дата государственной регистрации прекращения права:	данные отсутствуют
2	2.1	Вид объекта недвижимости:	Помещение
		Кадастровый номер:	14:14:050043:161
		Назначение объекта недвижимости:	Нежилое
		Виды разрешенного использования объекта недвижимости:	данные отсутствуют
		Местоположение:	Республика Саха, у. Ленский, г. Ленск, ул. Ленина, д. 64, кв. 16
		Площадь:	53.7
	2.2	вид права, доля в праве:	Собственность
		дата государственной регистрации:	15.12.2017
		номер государственной регистрации:	14:14:050043:161-14/001/2017-2

Ведущий инженер		И.С. Коротина
полное наименование должности	подпись	инициалы, фамилия

М.П.

10

		основание государственной регистрации:	Договор купли-продажи недвижимого имущества от 27.11.2017
			Передачный акт от 27.11.2017
	2.3	Ограничение права и обременение объекта недвижимости:	
		2.3.1 вид:	Запрещение регистрации
		номер государственной регистрации:	14:14:050043:161-14/115/2020-3
		дата государственной регистрации прекращения права:	данные отсутствуют
3	3.1	Вид объекта недвижимости:	Здание
		Кадастровый номер:	14:19:101005:66
		Назначение объекта недвижимости:	Нежилое
		Виды разрешенного использования объекта недвижимости:	данные отсутствуют
		Местоположение:	Республика Саха (Якутия), г Нерюнгри, ул Индустриальная, д 3
		Площадь:	8520.5
	3.2	вид права, доля в праве:	Собственность
		дата государственной регистрации:	16.01.2017
		номер государственной регистрации:	14:19:101005:66-14/018/2017-2
		основание государственной регистрации:	Договор купли-продажи недвижимости от 12.05.2015 Дополнительное соглашение к договору купли продажи б/н от 12.05.2015 от 18.11.2016
	3.3	Ограничение права и обременение объекта недвижимости:	
		3.3.1 вид:	Запрещение регистрации
		номер государственной регистрации:	14:19:101005:66-14/115/2020-3
		дата государственной регистрации прекращения права:	данные отсутствуют
4	4.1	Вид объекта недвижимости:	Здание
		Кадастровый номер:	14:19:101013:183
		Назначение объекта недвижимости:	Нежилое
		Виды разрешенного использования объекта недвижимости:	данные отсутствуют
		Местоположение:	Республика Саха(Якутия), Нерюнгринский р-н, г.Нерюнгри, ул. Разрезовская д.4 а, доп.адрес: "Производственный корпус бывшей базы СУОР"
		Площадь:	1469.3

Ведущий инженер		И.С. Коротина
полное наименование должности	подпись	инициалы, фамилия



	4.2	вид права, доля в праве:	Собственность	
		дата государственной регистрации:	14.12.2016	
		номер государственной регистрации:	14-14/018-14/018/005/2016-1798/1	
		основание государственной регистрации:	Договор купли-продажи объекта недвижимости от 02.11.2016 № 62/16	
	4.3	Ограничение права и обременение объекта недвижимости:		
		4.3.1	вид:	Запрещение регистрации
			номер государственной регистрации:	14:19:101013:183-14/115/2020-1
		дата государственной регистрации прекращения права:	данные отсутствуют	
5	5.1	Вид объекта недвижимости:	Здание	
		Кадастровый номер:	14:19:101014:149	
		Назначение объекта недвижимости:	Нежилое	
		Виды разрешенного использования объекта недвижимости:	данные отсутствуют	
		Местоположение:	Республика Саха (Якутия), г Нерюнгри, ул Разрезовская, д 46	
		Площадь:	305	
	5.2	вид права, доля в праве:	Собственность	
		дата государственной регистрации:	28.12.2016	
		номер государственной регистрации:	14-14/018-14/018/005/2016-1812/1	
		основание государственной регистрации:	Договор купли-продажи объекта недвижимости от 03.11.2016 № 61/16	
	5.3	Ограничение права и обременение объекта недвижимости:		
		5.3.1	вид:	Запрещение регистрации
			номер государственной регистрации:	14:19:101014:149-14/115/2020-1
		дата государственной регистрации прекращения права:	данные отсутствуют	
6	6.1	Вид объекта недвижимости:	Здание	
		Кадастровый номер:	14:19:101014:78	
		Назначение объекта недвижимости:	Нежилое	
		Виды разрешенного использования объекта недвижимости:	данные отсутствуют	
		Местоположение:	Республика Саха, г. Нерюнгри, ул. Заречная, д. 1	
		Площадь:	1509.1	

Ведущий инженер		И.С. Коротина
полное наименование должности	подпись	инициалы, фамилия



	6.2	вид права, доля в праве:	Собственность	
		дата государственной регистрации:	29.12.2013	
		номер государственной регистрации:	14-14-09/014/2013-905	
		основание государственной регистрации:	Договор купли-продажи недвижимости от 27.11.2013	
	6.3	Ограничение права и обременение объекта недвижимости:		
		6.3.1	вид:	Запрещение регистрации
			номер государственной регистрации:	14:19:101014:78-14/115/2020-1
		дата государственной регистрации прекращения права:	данные отсутствуют	
7	7.1	Вид объекта недвижимости:	Помещение	
		Кадастровый номер:	14:19:102008:1453	
		Назначение объекта недвижимости:	Нежилое	
		Виды разрешенного использования объекта недвижимости:	данные отсутствуют	
		Местоположение:	Российская Федерация, Республика Саха (Якутия), г.Нерюнгри, ул.Южно-Якутская, д.22, подвал: пом.1-25, I, II; I этаж: пом.1-33, I, II; II этаж: пом.1-26, I, II; III этаж: пом.1-33, I, II.	
		Площадь:	2448.9	
	7.2	вид права, доля в праве:	Собственность	
		дата государственной регистрации:	17.11.2013	
		номер государственной регистрации:	14-14-09/012/2013-854	
		основание государственной регистрации:	Договор мены зданий с земельными участками от 01.10.2013 № 2532	
	7.3	Ограничение прав и обременение объекта недвижимости:	не зарегистрировано	
		дата государственной регистрации прекращения права:	24.01.2018	
8	8.1	Вид объекта недвижимости:	Земельный участок	
		Кадастровый номер:	14:19:102008:60	
		Назначение объекта недвижимости:	данные отсутствуют	
		Виды разрешенного использования объекта недвижимости:	Земельные участки, предназначенные для размещения административных и офисных зданий, объектов образования, науки, здравоохранения и социального обеспечения, физической культуры и спорта, культуры, искусства, религии; Для иного использования	
		Местоположение:	Республика Саха (Якутия) г. Нерюнгри ул. Южно-Якутская, дом 22	
		Площадь:	2688	

Ведущий инженер		И.С. Коротина
полное наименование должности	подпись	инициалы, фамилия

М.П.


10

	8.2	вид права, доля в праве:	Собственность
		дата государственной регистрации:	17.11.2013
		номер государственной регистрации:	14-14-09/012/2013-853
		основание государственной регистрации:	Договор мены зданий с земельными участками от 01.10.2013 № 2532
	8.3	Ограничение прав и обременение объекта недвижимости:	не зарегистрировано
		дата государственной регистрации прекращения права:	24.01.2018
9	9.1	Вид объекта недвижимости:	Помещение
		Кадастровый номер:	14:19:102010:2743
		Назначение объекта недвижимости:	Нежилое
		Виды разрешенного использования объекта недвижимости:	данные отсутствуют
		Местоположение:	Республика Саха, г. Нерюнгри, п. р-кт.Ленина, д. 2
		Площадь:	69.1
	9.2	вид права, доля в праве:	Собственность
		дата государственной регистрации:	25.06.2007
		номер государственной регистрации:	14-14-08/007/2007-582
		основание государственной регистрации:	Договор купли-продажи нежилого помещения от 16.03.2007 № 29
	9.3	Ограничение прав и обременение объекта недвижимости:	не зарегистрировано
		дата государственной регистрации прекращения права:	31.10.2019
10	10.1	Вид объекта недвижимости:	Здание
		Кадастровый номер:	14:21:000000:396
		Назначение объекта недвижимости:	Нежилое
		Виды разрешенного использования объекта недвижимости:	данные отсутствуют
		Местоположение:	Республика Саха (Якутия), г.Нюрба, Объездная автодорога
		Площадь:	197.2
	10.2	вид права, доля в праве:	Собственность
		дата государственной регистрации:	25.12.2011
		номер государственной регистрации:	14-14-03/011/2011-664
		основание государственной регистрации:	Определение Арбитражного суда Республики Саха (Якутия) от 10.10.2011 № А58-59/11 Акт приема-передачи от 14.11.2011 № 1

Ведущий инженер		И.С. Коротина
полное наименование должности		подпись

М.П.

10

			Мировое соглашение от 01.08.2011
	10.3	Ограничение права и обременение объекта недвижимости:	
	10.3.1	вид:	Запрещение регистрации
		номер государственной регистрации:	14:21:000000:396-14/115/2020-1
		дата государственной регистрации прекращения права:	данные отсутствуют
11	11.1	Вид объекта недвижимости:	Здание
		Кадастровый номер:	14:21:000000:397
		Назначение объекта недвижимости:	Нежилое
		Виды разрешенного использования объекта недвижимости:	данные отсутствуют
		Местоположение:	Республика Саха (Якутия), г.Нюрба, Объездная автодорога
		Площадь:	66.9
	11.2	вид права, доля в праве:	Собственность
		дата государственной регистрации:	25.12.2011
		номер государственной регистрации:	14-14-03/011/2011-667
		основание государственной регистрации:	Определение Арбитражного суда Республики Саха (Якутия) от 10.10.2011 № А58-59/11 Акт приема-передачи от 14.11.2011 № 1 Мировое соглашение от 01.08.2011
	11.3	Ограничение права и обременение объекта недвижимости:	
	11.3.1	вид:	Запрещение регистрации
		номер государственной регистрации:	14:21:000000:397-14/115/2020-1
		дата государственной регистрации прекращения права:	данные отсутствуют
12	12.1	Вид объекта недвижимости:	Помещение
		Кадастровый номер:	14:35:108001:17825
		Назначение объекта недвижимости:	Жилое
		Виды разрешенного использования объекта недвижимости:	данные отсутствуют
		Местоположение:	Республика Саха (Якутия), г Якутск, мкр Марха, ул Новая, д 28, кв 3, Блок Б
		Площадь:	111.5
	12.2	вид права, доля в праве:	Собственность
		дата государственной регистрации:	03.12.2013
		номер государственной регистрации:	14-14-01/084/2013-028
Ведущий инженер			
полное наименование должности			
		И.С. Коротина	
		инициалы, фамилия	

		основание государственной регистрации:	Договор об участии в долевом строительстве от 09.10.2012 № 1/Б, дата государственной регистрации: 05.11.2012, номер государственной регистрации: 14-14-01/076/2012-895
			Дополнительное соглашение от 09.10.2012, дата государственной регистрации: 17.12.2012, номер государственной регистрации: 14-14-01/080/2012-684 Дополнительное соглашение от 01.10.2013, дата государственной регистрации: 30.10.2013, номер государственной регистрации: 14-14-01/083/2013-209 Разрешение на ввод объекта в эксплуатацию от 03.10.2013 № RU 14301000-45-13 Акт приема-передачи квартиры от 06.11.2013
	12.3	Ограничение права и обременение объекта недвижимости:	
	12.3.1	вид:	Запрещение регистрации
		номер государственной регистрации:	14:35:108001:17825-14/115/2020-1
		дата государственной регистрации прекращения права:	данные отсутствуют
13	13.1	Вид объекта недвижимости:	Помещение
		Кадастровый номер:	14:35:108001:17826
		Назначение объекта недвижимости:	Жилое
		Виды разрешенного использования объекта недвижимости:	данные отсутствуют
		Местоположение:	Республика Саха (Якутия), г Якутск, мкр Марха, ул Новая, д 28, кв 4, Блок Б
		Площадь:	111.3
	13.2	вид права, доля в праве:	Собственность
		дата государственной регистрации:	03.12.2013
		номер государственной регистрации:	14-14-01/084/2013-027

Ведущий инженер		И.С. Коротина
полное наименование должности		подпись

М.П.

		основание государственной регистрации:	<p>Договор об участии в долевом строительстве от 09.10.2012 № 2/Б, дата государственной регистрации: 15.11.2012, номер государственной регистрации: 14-14-01/084/2012-544</p> <p>Дополнительное соглашение от 09.10.2012, дата государственной регистрации: 17.12.2012, номер государственной регистрации: 14-14-01/080/2012-683</p> <p>Дополнительное соглашение от 01.10.2013, дата государственной регистрации: 30.10.2013, номер государственной регистрации: 14-14-01/083/2013-215</p> <p>Разрешение на ввод объекта в эксплуатацию от 03.10.2013 № RU 14301000-45-13</p>
			Акт приема-передачи квартиры от 06.11.2013
	13.3	Ограничение права и обременение объекта недвижимости:	
	13.3.1	вид:	Запрещение регистрации
		номер государственной регистрации:	14:35:108001:17826-14/115/2020-1
		дата государственной регистрации прекращения права:	данные отсутствуют
14	14.1	Вид объекта недвижимости:	Помещение
		Кадастровый номер:	14:35:108001:18183
		Назначение объекта недвижимости:	Жилое
		Виды разрешенного использования объекта недвижимости:	данные отсутствуют
		Местоположение:	Республика Саха (Якутия), г Якутск, мкр Марха, ул Новая, д 28, кв 8, Блок В
		Площадь:	111.3
	14.2	вид права, доля в праве:	Собственность
		дата государственной регистрации:	22.12.2013
		номер государственной регистрации:	14-14-01/073/2013-382

Ведущий инженер		И.С. Коротина
полное наименование должности	подпись	инициалы, фамилия



		основание государственной регистрации:	<p>Договор об участии в долевом строительстве "Квартира в двухквартирном жилом доме" в мкр-не Марха, ул. Новая, д. 28 от 09.10.2012 № 2/Г, дата государственной регистрации: 29.10.2012, номер государственной регистрации: 14-14-01/076/2012-897</p> <p>Дополнительное соглашение к Договору от 09.10.2012 г. №2/Г Об участии в долевом строительстве "Квартира в двухкомнатном жилом доме" в мкр-не Марха, ул. Новая, д. 28 от 09.10.2012, дата государственной регистрации: 17.12.2012, номер государственной регистрации: 14-14-01/080/2012-687</p> <p>Дополнительное соглашение к договору №2/Г от 09.10.2012 г. о продлении срока действия (пролонгации) договора от 01.10.2013, дата государственной регистрации: 30.10.2013, номер государственной регистрации: 14-14-01/083/2013-213</p> <p>Акт приема-передачи квартиры от 06.11.2013</p>
			Разрешение на ввод объекта в эксплуатацию от 03.10.2013 № RU 14301000-47-13
	14.3	Ограничение права и обременение объекта недвижимости:	
	14.3.1	вид:	Запрещение регистрации
		номер государственной регистрации:	14:35:108001:18183-14/115/2020-1
		дата государственной регистрации прекращения права:	данные отсутствуют
15	15.1	Вид объекта недвижимости:	Здание
		Кадастровый номер:	14:35:108001:19568
		Назначение объекта недвижимости:	Нежилое
		Виды разрешенного использования объекта недвижимости:	данные отсутствуют
		Местоположение:	Республика Саха (Якутия), г. Якутск, доп. адрес: п. Марха
		Площадь:	175.4
	15.2	вид права, доля в праве:	Собственность
		дата государственной регистрации:	26.12.2009
		номер государственной регистрации:	14-14-01/065/2009-410

Ведущий инженер		И.С. Коротина
полное наименование должности	ПОДПИСЬ	инициалы, фамилия



		основание государственной регистрации:	<p>Договор купли-продажи тепличного хозяйства и земельного участка, обремененных ипотекой от 27.11.2009</p> <p>Акт приема-передачи тепличного хозяйства и земельного участка к договору купли-продажи тепличного хозяйства и земельного участка, обремененных ипотекой от 21.12.2009</p>
	15.3	Ограничение прав и обременение объекта недвижимости:	не зарегистрировано
		дата государственной регистрации прекращения права:	16.01.2017
16	16.1	Вид объекта недвижимости:	Помещение
		Кадастровый номер:	14:35:108001:19719
		Назначение объекта недвижимости:	Жилое
		Виды разрешенного использования объекта недвижимости:	данные отсутствуют
		Местоположение:	Республика Саха (Якутия), г.Якутск, мкр. Марха, ул.Новая, д.28, кв.2
		Площадь:	111.3
16.2		вид права, доля в праве:	Собственность
		дата государственной регистрации:	24.11.2013
		номер государственной регистрации:	14-14-01/065/2013-133
		основание государственной регистрации:	<p>Договор участия в долевом строительстве от 09.10.2012 № 2/А, дата государственной регистрации: 29.10.2012, номер государственной регистрации: 14-14-01/076/2012-896</p> <p>Дополнительное соглашение к договору от 09.10.2012 г. № 2/А об участии в долевом строительстве от 09.10.2012, дата государственной регистрации: 17.12.2012, номер государственной регистрации: 14-14-01/080/2012-682</p> <p>Дополнительное соглашение к договору №2/А от 09.10.2012 г. от 01.10.2013, дата государственной регистрации: 30.10.2013, номер государственной регистрации: 14-14-01/083/2013-210</p> <p>Акт приема-передачи квартиры от 06.11.2013</p> <p>Разрешение на ввод объекта в эксплуатацию от 03.10.2013 № RU14301000-44-13</p>
	16.3	Ограничение права и обременение объекта недвижимости:	
	16.3.1	вид:	Запрещение регистрации
		номер государственной регистрации:	14:35:108001:19719-14/115/2020-1
		дата государственной регистрации прекращения права:	данные отсутствуют

Ведущий инженер		И.С. Коротина
полное наименование должности	подпись	инициалы, фамилия

М.П.

10

17	17.1	Вид объекта недвижимости:	Помещение
		Кадастровый номер:	14:35:108001:19720
		Назначение объекта недвижимости:	Жилое
		Виды разрешенного использования объекта недвижимости:	данные отсутствуют
		Местоположение:	Республика Саха (Якутия), г.Якутск, мкр. Марха, ул.Новая, д.28, кв.5
		Площадь:	115.3
	17.2	вид права, доля в праве:	Собственность
		дата государственной регистрации:	24.11.2013
		номер государственной регистрации:	14-14-01/065/2013-132
		основание государственной регистрации:	<p>Договор об участии в долевом строительстве от 09.10.2012 № 1/В, дата государственной регистрации: 05.11.2012, номер государственной регистрации: 14-14-01/078/2012-744</p> <p>Дополнительное соглашение к договору от 09.10.2012 г. № 1/В об участии в долевом строительстве от 09.10.2012, дата государственной регистрации: 17.12.2012, номер государственной регистрации: 14-14-01/080/2012-685</p> <p>Дополнительное соглашение к договору №1/В от 09.10.2012 г. от 01.10.2013, дата государственной регистрации: 30.10.2013, номер государственной регистрации: 14-14-01/083/2013-207</p> <p>Разрешение на ввод объекта в эксплуатацию от 03.10.2013 № RU14301000-46-13</p> <p>Акт приема-передачи квартиры от 06.11.2013</p>
	17.3	Ограничение права и обременение объекта недвижимости:	
		17.3.1	вид:
		номер государственной регистрации:	14:35:108001:19720-14/115/2020-1
		дата государственной регистрации прекращения права:	данные отсутствуют
18	18.1	Вид объекта недвижимости:	Помещение
		Кадастровый номер:	14:35:108001:19721
		Назначение объекта недвижимости:	Жилое
		Виды разрешенного использования объекта недвижимости:	данные отсутствуют
		Местоположение:	Республика Саха (Якутия), г.Якутск, мкр. Марха, ул.Новая, д.28, кв.6
		Площадь:	115.3

Ведущий инженер		И.С. Коротина
полное наименование должности	подпись	инициалы, фамилия

М.П.

10

	18.2	вид права, доля в праве:	Собственность
		дата государственной регистрации:	24.11.2013
		номер государственной регистрации:	14-14-01/065/2013-131
		основание государственной регистрации:	<p>Договор об участии в долевом строительстве от 09.10.2012 № 2/В, дата государственной регистрации: 15.11.2012, номер государственной регистрации: 14-14-01/084/2012-545</p> <p>Дополнительное соглашение от 09.10.2012, дата государственной регистрации: 17.12.2012, номер государственной регистрации: 14-14-01/080/2012-686</p> <p>Дополнительное соглашение к договору №2/В от 09.10.2012 г. от 01.10.2013, дата государственной регистрации: 30.10.2013, номер государственной регистрации: 14-14-01/083/2013-214</p> <p>Разрешение на ввод объекта в эксплуатацию от 03.10.2013 № RU14301000-46-13</p> <p>Акт приема-передачи квартиры от 06.11.2013</p>
	18.3	Ограничение права и обременение объекта недвижимости:	
		18.3.1	вид:
		номер государственной регистрации:	14:35:108001:19721-14/115/2020-1
		дата государственной регистрации прекращения права:	данные отсутствуют
19	19.1	Вид объекта недвижимости:	Здание
		Кадастровый номер:	14:35:108001:20468
		Назначение объекта недвижимости:	Жилое
		Виды разрешенного использования объекта недвижимости:	данные отсутствуют
		Местоположение:	Республика Саха (Якутия), г Якутск, мкр Марха, ул Новая, д 28, корп 20
		Площадь:	198.7
	19.2	вид права, доля в праве:	Собственность
		дата государственной регистрации:	11.12.2014
		номер государственной регистрации:	14-14-01/322/2014-022
		основание государственной регистрации:	<p>Договор купли-продажи тепличного хозяйства и земельного участка, обремененных ипотекой от 27.11.2009</p> <p>Акт приема-передачи тепличного хозяйства и земельного участка к договору купли-продажи тепличного хозяйства и земельного участка, обремененных ипотекой от 21.12.2009</p>

Ведущий инженер		И.С. Коротина
полное наименование должности	подпись	инициалы, фамилия

М.П.

10



19.3	Ограничение права и обременение объекта недвижимости:		
	19.3.1	вид:	Запрещение регистрации
		номер государственной регистрации:	14:35:108001:20468-14/115/2020-1
		дата государственной регистрации прекращения права:	данные отсутствуют
20	20.1	Вид объекта недвижимости:	Здание
		Кадастровый номер:	14:35:108001:20469
		Назначение объекта недвижимости:	Жилое
		Виды разрешенного использования объекта недвижимости:	данные отсутствуют
		Местоположение:	Республика Саха (Якутия), г Якутск, мкр Марха, ул Новая, д 28, корп 9
		Площадь:	198.7
20.2	вид права, доля в праве:	Собственность	
	дата государственной регистрации:	11.12.2014	
	номер государственной регистрации:	14-14-01/322/2014-024	
	основание государственной регистрации:	<p>Договор купли-продажи тепличного хозяйства и земельного участка, обремененных ипотекой от 27.11.2009</p> <p>Акт приема-передачи тепличного хозяйства и земельного участка к договору купли-продажи тепличного хозяйства и земельного участка, обремененных ипотекой от 21.12.2009</p>	
20.3	Ограничение права и обременение объекта недвижимости:		
	20.3.1	вид:	Запрещение регистрации
		номер государственной регистрации:	14:35:108001:20469-14/115/2020-1
		дата государственной регистрации прекращения права:	данные отсутствуют
21	21.1	Вид объекта недвижимости:	Здание
		Кадастровый номер:	14:35:108001:20470
		Назначение объекта недвижимости:	Жилое
		Виды разрешенного использования объекта недвижимости:	данные отсутствуют
		Местоположение:	Республика Саха (Якутия), г Якутск, мкр Марха, ул Новая, д 28, корп 21
		Площадь:	198.7
21.2	вид права, доля в праве:	Собственность	
	дата государственной регистрации:	11.12.2014	
	номер государственной регистрации:	14-14-01/322/2014-023	

Ведущий инженер		И.С. Коротина
полное наименование должности	подпись	инициалы, фамилия



		основание государственной регистрации:	Договор купли-продажи тепличного хозяйства и земельного участка, обремененных ипотекой от 27.11.2009
			Акт приема-передачи тепличного хозяйства и земельного участка к договору купли-продажи тепличного хозяйства и земельного участка, обремененных ипотекой от 21.12.2009
	21.3	Ограничение права и обременение объекта недвижимости:	
	21.3.1	вид:	Запрещение регистрации
		номер государственной регистрации:	14:35:108001:20470-14/115/2020-1
		дата государственной регистрации прекращения права:	данные отсутствуют
22	22.1	Вид объекта недвижимости:	Земельный участок
		Кадастровый номер:	14:35:108001:7288
		Назначение объекта недвижимости:	данные отсутствуют
		Виды разрешенного использования объекта недвижимости:	Под жилищное строительство; Для жилищного строительства
		Местоположение:	Местоположение установлено относительно ориентира, расположенного в границах участка. Почтовый адрес ориентира: Республика Саха, г. Якутск, мкр. Марха, ул. Новая, д. 28.
		Площадь:	20547 +/- 10
	22.2	вид права, доля в праве:	Собственность
		дата государственной регистрации:	26.04.2011
		номер государственной регистрации:	14-14-01/027/2011-795
		основание государственной регистрации:	Договор купли-продажи тепличного хозяйства и земельного участка, обремененных ипотекой от 27.11.2009 Акт приема-передачи тепличного хозяйства и земельного участка к договору купли-продажи тепличного хозяйства и земельного участка, обремененных ипотекой от 21.12.2009
	22.3	Ограничение права и обременение объекта недвижимости:	
	22.3.1	вид:	Запрещение регистрации
		номер государственной регистрации:	14:35:108001:7288-14/115/2020-1
		дата государственной регистрации прекращения права:	данные отсутствуют

Ведущий инженер		И.С. Коротина
полное наименование должности	подпись	инициалы, фамилия



23	23.1	Вид объекта недвижимости:	Земельный участок
		Кадастровый номер:	14:35:108001:7330
		Назначение объекта недвижимости:	данные отсутствуют
		Виды разрешенного использования объекта недвижимости:	Под жилищное строительство; Для жилищного строительства
		Местоположение:	Местоположение установлено относительно ориентира, расположенного в границах участка. Почтовый адрес ориентира: Республика Саха, г. Якутск, мкр. Марха, ул. Новая, д. 28.
		Площадь:	792 +/- 3
	23.2	вид права, доля в праве:	Собственность
		дата государственной регистрации:	26.04.2011
		номер государственной регистрации:	14-14-01/027/2011-737
		основание государственной регистрации:	<p>Договор купли-продажи тепличного хозяйства и земельного участка, обремененных ипотекой от 27.11.2009</p> <p>Акт приема-передачи тепличного хозяйства и земельного участка к договору купли-продажи тепличного хозяйства и земельного участка, обремененных ипотекой от 21.12.2009</p>
	23.3	Ограничение права и обременение объекта недвижимости:	
		23.3.1	вид: номер государственной регистрации:
		дата государственной регистрации прекращения права:	данные отсутствуют
24	24.1	Вид объекта недвижимости:	Земельный участок
		Кадастровый номер:	14:35:108001:7331
		Назначение объекта недвижимости:	данные отсутствуют
		Виды разрешенного использования объекта недвижимости:	Под жилищное строительство; Для жилищного строительства
		Местоположение:	Местоположение установлено относительно ориентира, расположенного в границах участка. Почтовый адрес ориентира: Республика Саха, г. Якутск, мкр. Марха, ул. Новая, д. 28.
		Площадь:	797 +/- 3
	24.2	вид права, доля в праве:	Собственность
		дата государственной регистрации:	26.04.2011
		номер государственной регистрации:	14-14-01/027/2011-738

Ведущий инженер		И.С. Коротина
полное наименование должности		инициалы, фамилия

М.П.



		основание государственной регистрации:	Договор купли-продажи тепличного хозяйства и земельного участка, обремененных ипотекой от 27.11.2009
			Акт приема-передачи тепличного хозяйства и земельного участка к договору купли-продажи тепличного хозяйства и земельного участка, обремененных ипотекой от 21.12.2009
	24.3	Ограничение права и обременение объекта недвижимости:	
	24.3.1	вид:	Запрещение регистрации
		номер государственной регистрации:	14:35:108001:7331-14/115/2020-1
		дата государственной регистрации прекращения права:	данные отсутствуют
25	25.1	Вид объекта недвижимости:	Земельный участок
		Кадастровый номер:	14:35:108001:7335
		Назначение объекта недвижимости:	данные отсутствуют
		Виды разрешенного использования объекта недвижимости:	Под жилищное строительство; Для жилищного строительства
		Местоположение:	Местоположение установлено относительно ориентира, расположенного в границах участка. Почтовый адрес ориентира: Саха (Якутия) респ, г Якутск, мкр Марха, ул Новая, д 28.
		Площадь:	794 +/- 3
	25.2	вид права, доля в праве:	Собственность
		дата государственной регистрации:	26.04.2011
		номер государственной регистрации:	14-14-01/027/2011-742
		основание государственной регистрации:	Договор купли-продажи тепличного хозяйства и земельного участка, обремененных ипотекой от 27.11.2009 Акт приема-передачи тепличного хозяйства и земельного участка к договору купли-продажи тепличного хозяйства и земельного участка, обремененных ипотекой от 21.12.2009
	25.3	Ограничение права и обременение объекта недвижимости:	
	25.3.1	вид:	Запрещение регистрации
		номер государственной регистрации:	14:35:108001:7335-14/115/2020-8
	25.3.2	вид:	Ипотека в силу закона
		номер государственной регистрации:	14-14-01/100/2012-193
	25.3.3	вид:	Аренда
		номер государственной регистрации:	14-14-01/006/2012-495

Ведущий инженер		И.С. Коротина
полное наименование должности	подпись	инициалы, фамилия

М.П.

		дата государственной регистрации прекращения права:	данные отсутствуют	
26	26.1	Вид объекта недвижимости:	Земельный участок	
		Кадастровый номер:	14:35:108001:7336	
		Назначение объекта недвижимости:	данные отсутствуют	
		Виды разрешенного использования объекта недвижимости:	Под жилищное строительство; Для жилищного строительства	
		Местоположение:	Местоположение установлено относительно ориентира, расположенного в границах участка. Почтовый адрес ориентира: Саха (Якутия) респ, г Якутск, мкр Марха, ул Новая, д 28.	
		Площадь:	796 +/- 3	
	26.2	вид права, доля в праве:	Собственность	
		дата государственной регистрации:	26.04.2011	
		номер государственной регистрации:	14-14-01/027/2011-743	
		основание государственной регистрации:	<p>Договор купли-продажи тепличного хозяйства и земельного участка, обремененных ипотекой от 27.11.2009</p> <p>Акт приема-передачи тепличного хозяйства и земельного участка к договору купли-продажи тепличного хозяйства и земельного участка, обремененных ипотекой от 21.12.2009</p>	
	26.3	Ограничение права и обременение объекта недвижимости:		
		26.3.1	вид:	Запрещение регистрации
			номер государственной регистрации:	14:35:108001:7336-14/115/2020-5
		26.3.2	вид:	Ипотека в силу закона
			номер государственной регистрации:	14-14-01/076/2012-895
		26.3.3	вид:	Аренда
номер государственной регистрации:	14-14-01/006/2012-495			
		дата государственной регистрации прекращения права:	данные отсутствуют	

Ведущий инженер		И.С. Коротина
полное наименование должности	подпись	инициалы, фамилия



М.П.

10

27	27.1	Вид объекта недвижимости:	Земельный участок	
		Кадастровый номер:	14:35:108001:7337	
		Назначение объекта недвижимости:	данные отсутствуют	
		Виды разрешенного использования объекта недвижимости:	Под жилищное строительство; Для жилищного строительства	
		Местоположение:	Местоположение установлено относительно ориентира, расположенного в границах участка. Почтовый адрес ориентира: Саха (Якутия) респ, г Якутск, мкр Марха, ул Новая, д 28.	
		Площадь:	800 +/- 3	
	27.2	вид права, доля в праве:	Собственность	
		дата государственной регистрации:	26.04.2011	
		номер государственной регистрации:	14-14-01/027/2011-746	
		основание государственной регистрации:	<p>Договор купли-продажи тепличного хозяйства и земельного участка, обремененных ипотекой от 27.11.2009</p> <p>Акт приема-передачи тепличного хозяйства и земельного участка к договору купли-продажи тепличного хозяйства и земельного участка, обремененных ипотекой от 21.12.2009</p>	
	27.3	Ограничение права и обременение объекта недвижимости:		
		27.3.1	вид:	Запрещение регистрации
			номер государственной регистрации:	14:35:108001:7337-14/115/2020-11
		27.3.2	вид:	Ипотека в силу закона
			номер государственной регистрации:	14-14-01/078/2012-744
		27.3.3	вид:	Аренда
номер государственной регистрации:	14-14-01/006/2012-495			
		дата государственной регистрации прекращения права:	данные отсутствуют	
28	28.1	Вид объекта недвижимости:	Земельный участок	
		Кадастровый номер:	14:35:108001:7338	
		Назначение объекта недвижимости:	данные отсутствуют	
		Виды разрешенного использования объекта недвижимости:	Под жилищное строительство; Для жилищного строительства	
		Местоположение:	Местоположение установлено относительно ориентира, расположенного в границах участка. Почтовый адрес ориентира: Саха (Якутия) респ, г Якутск, мкр Марха, ул Новая, д 28.	
		Площадь:	1052 +/- 4	

Ведущий инженер		И.С. Коротина
полное наименование должности	подпись	инициалы, фамилия



	28.2	вид права, доля в праве:	Собственность
		дата государственной регистрации:	26.04.2011
		номер государственной регистрации:	14-14-01/027/2011-748
		основание государственной регистрации:	<p>Договор купли-продажи тепличного хозяйства и земельного участка, обремененных ипотекой от 27.11.2009</p> <p>Акт приема-передачи тепличного хозяйства и земельного участка к договору купли-продажи тепличного хозяйства и земельного участка, обремененных ипотекой от 21.12.2009</p>
	28.3	Ограничение права и обременение объекта недвижимости:	
	28.3.1	вид:	Запрещение регистрации
		номер государственной регистрации:	14:35:108001:7338-14/115/2020-4
	28.3.2	вид:	Аренда
		номер государственной регистрации:	14-14-01/006/2012-495
		дата государственной регистрации прекращения права:	данные отсутствуют
29	29.1	Вид объекта недвижимости:	Земельный участок
		Кадастровый номер:	14:35:108001:7339
		Назначение объекта недвижимости:	данные отсутствуют
		Виды разрешенного использования объекта недвижимости:	Под жилищное строительство; Для жилищного строительства
		Местоположение:	Местоположение установлено относительно ориентира, расположенного в границах участка. Почтовый адрес ориентира: Саха (Якутия) респ, г Якутск, мкр Марха, ул Новая, д 28.
		Площадь:	815 +/- 3
	29.2	вид права, доля в праве:	Собственность
		дата государственной регистрации:	26.04.2011
		номер государственной регистрации:	14-14-01/027/2011-747
		основание государственной регистрации:	<p>Договор купли-продажи тепличного хозяйства и земельного участка, обремененных ипотекой от 27.11.2009</p> <p>Акт приема-передачи тепличного хозяйства и земельного участка к договору купли-продажи тепличного хозяйства и земельного участка, обремененных ипотекой от 21.12.2009</p>
	29.3	Ограничение права и обременение объекта недвижимости:	

Ведущий инженер		И.С. Коротина
полное наименование должности	подпись	инициалы, фамилия



	29.3.1	вид:	Запрещение регистрации
		номер государственной регистрации:	14:35:108001:7339-14/115/2020-5
	29.3.2	вид:	Аренда
		номер государственной регистрации:	14-14-01/006/2012-495
		дата государственной регистрации прекращения права:	05.02.2021
30	30.1	Вид объекта недвижимости:	Земельный участок
		Кадастровый номер:	14:35:108001:7341
		Назначение объекта недвижимости:	данные отсутствуют
		Виды разрешенного использования объекта недвижимости:	Под жилищное строительство; Для жилищного строительства
		Местоположение:	Местоположение установлено относительно ориентира, расположенного в границах участка. Почтовый адрес ориентира: Республика Саха, г. Якутск, мкр. Марха, ул. Новая, д. 28.
		Площадь:	807 +/- 3
	30.2	вид права, доля в праве:	Собственность
		дата государственной регистрации:	26.04.2011
		номер государственной регистрации:	14-14-01/027/2011-749
		основание государственной регистрации:	Договор купли-продажи тепличного хозяйства и земельного участка, обремененных ипотекой от 27.11.2009 Акт приема-передачи тепличного хозяйства и земельного участка к договору купли-продажи тепличного хозяйства и земельного участка, обремененных ипотекой от 21.12.2009
	30.3	Ограничение права и обременение объекта недвижимости:	
	30.3.1	вид:	Запрещение регистрации
		номер государственной регистрации:	14:35:108001:7341-14/115/2020-11
	30.3.2	вид:	Ипотека в силу закона
		номер государственной регистрации:	14-14-01/076/2012-894
	30.3.3	вид:	Аренда
		номер государственной регистрации:	14-14-01/006/2012-495
		дата государственной регистрации прекращения права:	28.01.2021

Ведущий инженер		И.С. Коротина
полное наименование должности	подпись	инициалы, фамилия

М.П.

10

31	31.1	Вид объекта недвижимости:	Земельный участок
		Кадастровый номер:	14:35:108001:7343
		Назначение объекта недвижимости:	данные отсутствуют
		Виды разрешенного использования объекта недвижимости:	Под жилищное строительство; Для жилищного строительства
		Местоположение:	Местоположение установлено относительно ориентира, расположенного в границах участка. Почтовый адрес ориентира: Республика Саха, г. Якутск, мкр. Марха, ул. Новая, д. 28.
		Площадь:	774 +/- 3
	31.2	вид права, доля в праве:	Собственность
		дата государственной регистрации:	26.04.2011
		номер государственной регистрации:	14-14-01/027/2011-755
		основание государственной регистрации:	Договор купли-продажи тепличного хозяйства и земельного участка, обремененных ипотекой от 27.11.2009 Акт приема-передачи тепличного хозяйства и земельного участка к договору купли-продажи тепличного хозяйства и земельного участка, обремененных ипотекой от 21.12.2009
	31.3	Ограничение права и обременение объекта недвижимости:	
		31.3.1	вид:
		номер государственной регистрации:	14:35:108001:7343-14/115/2020-1
		дата государственной регистрации прекращения права:	данные отсутствуют
32	32.1	Вид объекта недвижимости:	Земельный участок
		Кадастровый номер:	14:35:108001:7346
		Назначение объекта недвижимости:	данные отсутствуют
		Виды разрешенного использования объекта недвижимости:	Под жилищное строительство; Для жилищного строительства
		Местоположение:	Местоположение установлено относительно ориентира, расположенного в границах участка. Почтовый адрес ориентира: Республика Саха, г. Якутск, мкр. Марха, ул. Новая, д. 28.
		Площадь:	694 +/- 3
	32.2	вид права, доля в праве:	Собственность
		дата государственной регистрации:	26.04.2011
		номер государственной регистрации:	14-14-01/027/2011-744

Ведущий инженер		И.С. Коротина
полное наименование должности		подпись



		основание государственной регистрации:	Договор купли-продажи тепличного хозяйства и земельного участка, обремененных ипотекой от 27.11.2009
			Акт приема-передачи тепличного хозяйства и земельного участка к договору купли-продажи тепличного хозяйства и земельного участка, обремененных ипотекой от 21.12.2009
	32.3	Ограничение прав и обременение объекта недвижимости:	не зарегистрировано
		дата государственной регистрации прекращения права:	16.01.2017
33	33.1	Вид объекта недвижимости:	Земельный участок
		Кадастровый номер:	14:35:108001:7347
		Назначение объекта недвижимости:	данные отсутствуют
		Виды разрешенного использования объекта недвижимости:	Под жилищное строительство; Для жилищного строительства
		Местоположение:	Местоположение установлено относительно ориентира, расположенного в границах участка. Почтовый адрес ориентира: Республика Саха, г. Якутск, мкр. Марха, ул. Новая, д. 28.
		Площадь:	974 +/- 4
	33.2	вид права, доля в праве:	Собственность
		дата государственной регистрации:	26.04.2011
		номер государственной регистрации:	14-14-01/027/2011-745
		основание государственной регистрации:	Договор купли-продажи тепличного хозяйства и земельного участка, обремененных ипотекой от 27.11.2009 Акт приема-передачи тепличного хозяйства и земельного участка к договору купли-продажи тепличного хозяйства и земельного участка, обремененных ипотекой от 21.12.2009
	33.3	Ограничение прав и обременение объекта недвижимости:	не зарегистрировано
		дата государственной регистрации прекращения права:	16.01.2017

Ведущий инженер		И.С. Коротина
полное наименование должности		подпись

М.П.

10

34	34.1	Вид объекта недвижимости:	Земельный участок
		Кадастровый номер:	14:35:108001:7349
		Назначение объекта недвижимости:	данные отсутствуют
		Виды разрешенного использования объекта недвижимости:	Под жилищное строительство; Для жилищного строительства
		Местоположение:	Местоположение установлено относительно ориентира, расположенного в границах участка. Почтовый адрес ориентира: Республика Саха, г. Якутск, мкр. Марха, ул. Новая, д. 28.
		Площадь:	802 +/- 3
	34.2	вид права, доля в праве:	Собственность
		дата государственной регистрации:	26.04.2011
		номер государственной регистрации:	14-14-01/027/2011-758
		основание государственной регистрации:	<p>Договор купли-продажи тепличного хозяйства и земельного участка, обремененных ипотекой от 27.11.2009</p> <p>Акт приема-передачи тепличного хозяйства и земельного участка к договору купли-продажи тепличного хозяйства и земельного участка, обремененных ипотекой от 21.12.2009</p>
	34.3	Ограничение прав и обременение объекта недвижимости:	не зарегистрировано
		дата государственной регистрации прекращения права:	16.01.2017
35	35.1	Вид объекта недвижимости:	Земельный участок
		Кадастровый номер:	14:35:108001:7351
		Назначение объекта недвижимости:	данные отсутствуют
		Виды разрешенного использования объекта недвижимости:	Под жилищное строительство; Для жилищного строительства
		Местоположение:	Местоположение установлено относительно ориентира, расположенного в границах участка. Почтовый адрес ориентира: Республика Саха, г. Якутск, мкр. Марха, ул. Новая, д. 28.
		Площадь:	826 +/- 3
	35.2	вид права, доля в праве:	Собственность
		дата государственной регистрации:	26.04.2011
		номер государственной регистрации:	14-14-01/027/2011-760

Ведущий инженер		И.С. Коротина
полное наименование должности	подпись	инициалы, фамилия

М.П.

10

		основание государственной регистрации:	<p>Договор купли-продажи тепличного хозяйства и земельного участка, обремененных ипотекой от 27.11.2009</p> <p>Акт приема-передачи тепличного хозяйства и земельного участка к договору купли-продажи тепличного хозяйства и земельного участка, обремененных ипотекой от 21.12.2009</p>
	35.3	Ограничение права и обременение объекта недвижимости:	
	35.3.1	вид:	Запрещение регистрации
		номер государственной регистрации:	14:35:108001:7351-14/115/2020-1
		дата государственной регистрации прекращения права:	данные отсутствуют
36	36.1	Вид объекта недвижимости:	Помещение
		Кадастровый номер:	14:36:103013:1508
		Назначение объекта недвижимости:	Нежилое
		Виды разрешенного использования объекта недвижимости:	данные отсутствуют
		Местоположение:	Республика Саха, г. Якутск, ул. Халтурина, д. 14, корп. 3, пом. б/н#1
		Площадь:	290
	36.2	вид права, доля в праве:	Собственность
		дата государственной регистрации:	25.05.2010
		номер государственной регистрации:	14-14-01/040/2010-124
		основание государственной регистрации:	<p>Договор участия в долевом строительстве нежилых помещений от 30.04.2009 № 811/02-08-2009</p> <p>Договор уступки прав и перевода долга по договору участия в долевом строительстве от 16.06.2009 № 813/02-08-2009, дата государственной регистрации: 28.06.2009, номер государственной регистрации: 14-14-01/025/2009-781</p> <p>Акт приема-передачи объекта долевого строительства от 25.05.2010</p> <p>Разрешение на строительство от 30.11.2007 № 230/07</p>
	36.3	Ограничение права и обременение объекта недвижимости:	
	36.3.1	вид:	Запрещение регистрации
		номер государственной регистрации:	14:36:103013:1508-14/115/2020-5
	36.3.2	вид:	Запрещение регистрации
		номер государственной регистрации:	14:36:103013:1508-14/115/2019-3

Ведущий инженер
полное наименование должности

подпись

М.П.

И.С. Коротина
инициалы, фамилия



	36.3. 3	вид:	Ипотека
		номер государственной регистрации:	14:36:103013:1508-14/115/2019-1
	36.3. 4	вид:	Ипотека
		номер государственной регистрации:	14-14/001-14/001/009/2015-1915/1
	36.3. 5	вид:	Аренда
		номер государственной регистрации:	14-14-01/050/2014-675
		дата государственной регистрации прекращения права:	данные отсутствуют
37	37.1	Вид объекта недвижимости:	Здание
		Кадастровый номер:	14:36:103015:599
		Назначение объекта недвижимости:	Нежилое
		Виды разрешенного использования объекта недвижимости:	данные отсутствуют
		Местоположение:	Республика Саха(Якутия), город Якутск, улица Полины Осипенко д. 1
		Площадь:	616.2
	37.2	вид права, доля в праве:	Собственность
		дата государственной регистрации:	25.12.2014
		номер государственной регистрации:	14-14-01/326/2014-281
		основание государственной регистрации:	Соглашение об отступном от 05.12.2014
	37.3	Ограничение права и обременение объекта недвижимости:	
	37.3. 1	вид:	Ипотека
		номер государственной регистрации:	14-14/001-14/001/009/2015-1918/1
		дата государственной регистрации прекращения права:	17.09.2019
38	38.1	Вид объекта недвижимости:	Земельный участок
		Кадастровый номер:	14:36:103015:91
		Назначение объекта недвижимости:	данные отсутствуют
		Виды разрешенного использования объекта недвижимости:	под производственный гараж и холодный склад; Для промышленного строительства
		Местоположение:	Саха (Якутия) респ, г Якутск, ул Полины Осипенко, д 1
		Площадь:	1310 +/- 13
	38.2	вид права, доля в праве:	Собственность
		дата государственной регистрации:	25.12.2014
		номер государственной регистрации:	14-14-01/326/2014-282

Ведущий инженер		И.С. Коротина
полное наименование должности	подпись	инициалы, фамилия


М.П.

10



		основание государственной регистрации:	Соглашение об отступном от 05.12.2014
	38.3	Ограничение права и обременение объекта недвижимости:	
	38.3.1	вид:	Ипотека
		номер государственной регистрации:	14-14/001-14/001/009/2015-1919/1
		дата государственной регистрации прекращения права:	17.09.2019
39	39.1	Вид объекта недвижимости:	Земельный участок
		Кадастровый номер:	14:36:105017:1
		Назначение объекта недвижимости:	данные отсутствуют
		Виды разрешенного использования объекта недвижимости:	Под административно-производственное здание и цех по переработке вторсырья; Для иного использования
		Местоположение:	Саха (Якутия) респ, г Якутск, ул Курашова, д 40/1
		Площадь:	1402 +/- 13
	39.2	вид права, доля в праве:	Собственность
		дата государственной регистрации:	15.12.2017
		номер государственной регистрации:	14:36:105017:1-14/001/2017-2
		основание государственной регистрации:	Договор купли-продажи недвижимого имущества от 27.11.2017
	39.3	Ограничение права и обременение объекта недвижимости:	
	39.3.1	вид:	Ипотека
		номер государственной регистрации:	14:36:105017:1-14/115/2019-3
		дата государственной регистрации прекращения права:	18.09.2019
40	40.1	Вид объекта недвижимости:	Помещение
		Кадастровый номер:	14:36:105027:1946
		Назначение объекта недвижимости:	Жилое
		Виды разрешенного использования объекта недвижимости:	данные отсутствуют
		Местоположение:	Республика Саха (Якутия), г Якутск, мкр 203-й, д 11, кв 64
		Площадь:	71
	40.2	вид права, доля в праве:	Собственность
		дата государственной регистрации:	22.12.2017
		номер государственной регистрации:	14:36:105027:1946-14/001/2017-3

Ведущий инженер		И.С. Коротина
полное наименование должности	подпись	инициалы, фамилия



		основание государственной регистрации:	Договор купли-продажи помещений от 05.12.2017 № 161/10/2017
			Передаточный акт от 11.12.2017
	40.3	Ограничение права и обременение объекта недвижимости:	
	40.3.1	вид:	Ипотека в силу закона
		номер государственной регистрации:	14:36:105027:1946-14/001/2018-8
		дата государственной регистрации прекращения права:	30.07.2018
41	41.1	Вид объекта недвижимости:	Машино-место
		Кадастровый номер:	14:36:105027:2129
		Назначение объекта недвижимости:	данные отсутствуют
		Виды разрешенного использования объекта недвижимости:	данные отсутствуют
		Местоположение:	Республика Саха (Якутия), г Якутск, мкр 203-й, д 11, пом 44, машино-место
		Площадь:	14.6
	41.2	вид права, доля в праве:	Собственность
		дата государственной регистрации:	22.12.2017
		номер государственной регистрации:	14:36:105027:2129-14/001/2017-3
		основание государственной регистрации:	Договор купли-продажи помещений от 05.12.2017 № 161/10/2017 Передаточный акт от 11.12.2017
	41.3	Ограничение прав и обременение объекта недвижимости:	не зарегистрировано
		дата государственной регистрации прекращения права:	15.10.2019
42	42.1	Вид объекта недвижимости:	Машино-место
		Кадастровый номер:	14:36:105027:2130
		Назначение объекта недвижимости:	данные отсутствуют
		Виды разрешенного использования объекта недвижимости:	данные отсутствуют
		Местоположение:	Республика Саха (Якутия), г Якутск, мкр 203-й, д 11, пом 45, машино-место
		Площадь:	15
	42.2	вид права, доля в праве:	Собственность
		дата государственной регистрации:	22.12.2017
		номер государственной регистрации:	14:36:105027:2130-14/001/2017-3

Ведущий инженер		И.С. Коротина
полное наименование должности	подпись	инициалы, фамилия

М.П.

10

		основание государственной регистрации:	Договор купли-продажи помещений от 05.12.2017 № 161/10/2017	
			Передаточный акт от 11.12.2017	
	42.3	Ограничение прав и обременение объекта недвижимости:	не зарегистрировано	
		дата государственной регистрации прекращения права:	05.09.2018	
43	43.1	Вид объекта недвижимости:	Помещение	
		Кадастровый номер:	14:36:105027:2224	
		Назначение объекта недвижимости:	Жилое	
		Виды разрешенного использования объекта недвижимости:	данные отсутствуют	
		Местоположение:	Республика Саха (Якутия), г Якутск, мкр 203-й, д 11, кв 46	
		Площадь:	71.3	
	43.2	вид права, доля в праве:	Собственность	
		дата государственной регистрации:	22.12.2017	
		номер государственной регистрации:	14:36:105027:2224-14/001/2017-3	
		основание государственной регистрации:	Договор купли-продажи помещений от 05.12.2017 № 161/10/2017 Передаточный акт от 11.12.2017	
	43.3	Ограничение права и обременение объекта недвижимости:		
		43.3.1	вид:	Ипотека в силу закона
			номер государственной регистрации:	14:36:105027:2224-14/001/2018-6
		дата государственной регистрации прекращения права:	19.06.2018	
44	44.1	Вид объекта недвижимости:	Помещение	
		Кадастровый номер:	14:36:105027:2230	
		Назначение объекта недвижимости:	Жилое	
		Виды разрешенного использования объекта недвижимости:	данные отсутствуют	
		Местоположение:	Республика Саха (Якутия), г Якутск, мкр 203-й, д 11, кв 52	
		Площадь:	70.9	
	44.2	вид права, доля в праве:	Собственность	
		дата государственной регистрации:	22.12.2017	
		номер государственной регистрации:	14:36:105027:2230-14/001/2017-3	

Ведущий инженер		И.С. Коротина
полное наименование должности	подпись	инициалы, фамилия



		основание государственной регистрации:	Договор купли-продажи помещений от 05.12.2017 № 161/10/2017
			Передаточный акт от 11.12.2017
	44.3	Ограничение права и обременение объекта недвижимости:	
	44.3.1	вид:	Ипотека в силу закона
		номер государственной регистрации:	14:36:105027:2230-14/115/2020-10
	44.3.2	вид:	Ипотека в силу закона
		номер государственной регистрации:	14:36:105027:2230-14/107/2018-5
		дата государственной регистрации прекращения права:	07.09.2018
45	45.1	Вид объекта недвижимости:	Помещение
		Кадастровый номер:	14:36:105027:2236
		Назначение объекта недвижимости:	Жилое
		Виды разрешенного использования объекта недвижимости:	данные отсутствуют
		Местоположение:	Республика Саха (Якутия), г Якутск, мкр 203-й, д 11, кв 58
		Площадь:	70.9
	45.2	вид права, доля в праве:	Собственность
		дата государственной регистрации:	22.12.2017
		номер государственной регистрации:	14:36:105027:2236-14/001/2017-5
		основание государственной регистрации:	Договор купли-продажи помещений от 05.12.2017 № 161/10/2017 Передаточный акт от 11.12.2017
	45.3	Ограничение права и обременение объекта недвижимости:	
	45.3.1	вид:	Ипотека в силу закона
		номер государственной регистрации:	14:36:105027:2236-14/001/2018-8
	45.3.2	вид:	Ипотека
		номер государственной регистрации:	14:36:105027:2236-14/001/2017-2
		дата государственной регистрации прекращения права:	25.07.2018

Ведущий инженер		И.С. Коротина
полное наименование должности	подпись	инициалы, фамилия



46	46.1	Вид объекта недвижимости:	Помещение	
		Кадастровый номер:	14:36:105031:1095	
		Назначение объекта недвижимости:	Нежилое	
		Виды разрешенного использования объекта недвижимости:	данные отсутствуют	
		Местоположение:	Республика Саха, г. Якутск, ул. Кирова, д. 18, пом. 7	
		Площадь:	61.9	
	46.2	вид права, доля в праве:	Собственность	
		дата государственной регистрации:	24.11.2015	
		номер государственной регистрации:	14-14/001-14/001/014/2015-1883/1	
		основание государственной регистрации:	Договор мены офиса на причальную стенку от 26.10.2015 № 133 пр	
	46.3	Ограничение права и обременение объекта недвижимости:		
		46.3.1	вид:	Ипотека
			номер государственной регистрации:	14:36:105031:1095-14/115/2019-1
		дата государственной регистрации прекращения права:	17.09.2019	
47	47.1	Вид объекта недвижимости:	Здание	
		Кадастровый номер:	14:36:105034:197	
		Назначение объекта недвижимости:	Нежилое	
		Виды разрешенного использования объекта недвижимости:	данные отсутствуют	
		Местоположение:	Республика Саха, г. Якутск, ул. Курашова, д. 40, корп. 1	
		Площадь:	187.4	
	47.2	вид права, доля в праве:	Собственность	
		дата государственной регистрации:	15.12.2017	
		номер государственной регистрации:	14:36:105034:197-14/001/2017-2	
		основание государственной регистрации:	Договор купли-продажи недвижимого имущества от 27.11.2017	
	47.3	Ограничение прав и обременение объекта недвижимости:		
		дата государственной регистрации прекращения права:	18.09.2019	

Ведущий инженер		И.С. Коротина
полное наименование должности	ПОДПИСЬ	инициалы, фамилия



48	48.1	Вид объекта недвижимости:		Здание
		Кадастровый номер:		14:36:105034:263
		Назначение объекта недвижимости:		Нежилое
		Виды разрешенного использования объекта недвижимости:		данные отсутствуют
		Местоположение:		Республика Саха, г. Якутск, ул. Курашова, д. 40, корп. 1
		Площадь:		737.6
	48.2	вид права, доля в праве:		Собственность
		дата государственной регистрации:		15.12.2017
		номер государственной регистрации:		14:36:105034:263-14/001/2017-2
		основание государственной регистрации:		Договор купли-продажи недвижимого имущества от 27.11.2017
	48.3	Ограничение права и обременение объекта недвижимости:		
		48.3. 1	вид:	Ипотека
			номер государственной регистрации:	14:36:105034:263-14/115/2019-3
				дата государственной регистрации прекращения права:
49	49.1	Вид объекта недвижимости:		Помещение
		Кадастровый номер:		14:36:105045:1260
		Назначение объекта недвижимости:		Жилое
		Виды разрешенного использования объекта недвижимости:		данные отсутствуют
		Местоположение:		Республика Саха, г. Якутск, ул. Петровского, д. 12, кв. 91
		Площадь:		36.4
	49.2	вид права, доля в праве:		Собственность
		дата государственной регистрации:		12.12.2017
		номер государственной регистрации:		14:36:105045:1260-14/001/2017-2
		основание государственной регистрации:		Договор купли-продажи недвижимого имущества от 27.11.2017
	49.3	Ограничение права и обременение объекта недвижимости:		
		49.3. 1	вид:	Ипотека
			номер государственной регистрации:	14:36:105045:1260-14/115/2020-7
		49.3. 2	вид:	Ипотека в силу закона
			номер государственной регистрации:	14:36:105045:1260-14/107/2018-3
		дата государственной регистрации прекращения права:	28.12.2018	
Ведущий инженер				И.С. Коротина
полное наименование должности		подпись		инициалы, фамилия

М.П.



50	50.1	Вид объекта недвижимости:	Помещение
		Кадастровый номер:	14:36:105045:2209
		Назначение объекта недвижимости:	Нежилое
		Виды разрешенного использования объекта недвижимости:	данные отсутствуют
		Местоположение:	Республика Саха (Якутия), г.Якутск, ул.Орджоникидзе, д.50, секция "С"
		Площадь:	354.4
	50.2	вид права, доля в праве:	Собственность
		дата государственной регистрации:	19.04.2006
		номер государственной регистрации:	14-14-01/020/2006-892
		основание государственной регистрации:	<p>Договор долевого участия в строительстве нежилого помещения от 21.01.2004 № М 36 "С"</p> <p>Договор уступки прав (цессии) от 03.02.2005</p> <p>Договор цессии от 04.02.2005 № 05-008-10</p> <p>Договор уступки права требования (цессии) от 27.03.2006 № 518/02-02-2006</p> <p>Акт приема-передачи нежилого помещения от 10.04.2006</p>
	50.3	Ограничение права и обременение объекта недвижимости:	
		50.3.1	<p>вид:</p> <p>Аренда</p> <p>номер государственной регистрации:</p> <p>14-14/001-14/001/106/2016-1828/2</p>
		дата государственной регистрации прекращения права:	03.11.2017
51	51.1	Вид объекта недвижимости:	Помещение
		Кадастровый номер:	14:36:105045:2224
		Назначение объекта недвижимости:	Нежилое
		Виды разрешенного использования объекта недвижимости:	данные отсутствуют
		Местоположение:	Республика Саха (Якутия), г.Якутск, ул.Орджоникидзе, д.50, секция "С"
		Площадь:	122.2
	51.2	вид права, доля в праве:	Собственность
		дата государственной регистрации:	03.11.2017
		номер государственной регистрации:	14:36:105045:2224-14/001/2017-1

Ведущий инженер		И.С. Коротина
полное наименование должности		подпись



М.П.

		основание государственной регистрации:	<p>Договор долевого участия в строительстве нежилого помещения от 21.01.2004 № М 36 "С"</p> <p>Договор уступки прав (цессии) от 03.02.2005</p>
			<p>Договор цессии от 04.02.2005 № 05-008-10</p> <p>Договор уступки права требования (цессии) от 27.03.2006 № 518/02-02-2006</p> <p>Акт приема-передачи нежилого помещения от 10.04.2006</p>
	51.3	Ограничение права и обременение объекта недвижимости:	
	51.3.1	вид:	Аренда
		номер государственной регистрации:	14:36:105045:2224-14/001/2017-3
		дата государственной регистрации прекращения права:	07.12.2017
52	52.1	Вид объекта недвижимости:	Помещение
		Кадастровый номер:	14:36:105045:2225
		Назначение объекта недвижимости:	Нежилое
		Виды разрешенного использования объекта недвижимости:	данные отсутствуют
		Местоположение:	Республика Саха (Якутия), г Якутск, ул Орджоникидзе, д 50, секция "С"
		Площадь:	244.6
	52.2	вид права, доля в праве:	Собственность
		дата государственной регистрации:	03.11.2017
		номер государственной регистрации:	14:36:105045:2225-14/001/2017-1
		основание государственной регистрации:	<p>Договор долевого участия в строительстве нежилого помещения от 21.01.2004 № М 36 "С"</p> <p>Договор уступки прав (цессии) от 03.02.2005</p> <p>Договор цессии от 04.02.2005 № 05-008-10</p> <p>Договор уступки права требования (цессии) от 27.03.2006 № 518/02-02-2006</p> <p>Акт приема-передачи нежилого помещения от 10.04.2006</p>
	52.3	Ограничение прав и обременение объекта недвижимости:	не зарегистрировано
		дата государственной регистрации прекращения права:	18.09.2019

Ведущий инженер		И.С. Коротина
полное наименование должности	подпись	инициалы, фамилия




53	53.1	Вид объекта недвижимости:	Помещение
		Кадастровый номер:	14:36:105049:7114
		Назначение объекта недвижимости:	Нежилое
		Виды разрешенного использования объекта недвижимости:	данные отсутствуют
		Местоположение:	Республика Саха, г. Якутск, ул. Каландарашвили, д. 9, корп. 1
		Площадь:	24.1
	53.2	вид права, доля в праве:	Собственность
		дата государственной регистрации:	14.12.2005
		номер государственной регистрации:	14-14-01/029/2005-225
		основание государственной регистрации:	<p>Договор уступки права требования (цесси от 12.07.2005</p> <p>Акт приема-передачи гаража от 12.07.200 от 12.07.2005</p> <p>Договор уступки права требования (цесси от 30.06.2005</p> <p>4. Договор на строительство № 03/1052-20 от 12.11.2002</p> <p>5. Соглашение № 03/152-2005 от 02.03.200 от 02.03.2005</p> <p>6. Договор о долевом участии в строитель от 15.04.2002</p>
	53.3	Ограничение прав и обременение объекта недвижимости:	не зарегистрировано
		дата государственной регистрации прекращения права:	19.09.2019
54	54.1	Вид объекта недвижимости:	Земельный участок
		Кадастровый номер:	14:36:105053:58
		Назначение объекта недвижимости:	данные отсутствуют
		Виды разрешенного использования объекта недвижимости:	Под гаражные боксы; Для иного использования
		Местоположение:	Саха (Якутия) респ, г Якутск, ул Каландаришвили, д 9/1
		Площадь:	350 +/- 4
	54.2	вид права, доля в праве:	Общая долевая собственность
		дата государственной регистрации:	24.07.2012
		номер государственной регистрации:	14-14-01/046/2012-762

Ведущий инженер		И.С. Коротина
полное наименование должности	подпись	инициалы, фамилия



		основание государственной регистрации:	Договор купли-продажи земельного участка, государственная собственность на который не разграничена, и на котором расположен объект недвижимого имущества, находящийся в общей долевой собственности от 11.07.2012 № 04-2/2012-1191
			Акт приема-передачи земельного участка от 11.07.2012 Распоряжение окружной администрации города Якутска от 10.07.2012 № 2663/р
	54.3	Ограничение права и обременение объекта недвижимости:	
	54.3.1	вид:	Ипотека в силу закона
		номер государственной регистрации:	14:36:105053:58-14/115/2019-5
		дата государственной регистрации прекращения права:	19.09.2019
55	55.1	Вид объекта недвижимости:	Здание
		Кадастровый номер:	14:36:106030:103
		Назначение объекта недвижимости:	Нежилое
		Виды разрешенного использования объекта недвижимости:	данные отсутствуют
		Местоположение:	Республика Саха, г. Якутск, ул. Ново-Карьерная, д. 18
		Площадь:	729.4
	55.2	вид права, доля в праве:	Собственность
		дата государственной регистрации:	12.04.2010
		номер государственной регистрации:	14-14-01/001/2010-214
		основание государственной регистрации:	Декларация об объекте недвижимого имущества от 12.04.2010 Договор купли-продажи земельного участка и части жилого дома от 18.09.2008 Распоряжение первого заместителя Главы Администрации г. Якутска от 21.10.1996 № 133-р
	55.3	Ограничение права и обременение объекта недвижимости:	
	55.3.1	вид:	Запрещение регистрации
		номер государственной регистрации:	14:36:106030:103-14/115/2020-2
	55.3.2	вид:	Запрещение регистрации
		номер государственной регистрации:	14:36:106030:103-14/115/2019-1

Ведущий инженер		И.С. Коротина
полное наименование должности	подпись	инициалы, фамилия



	55.3. 3	вид: номер государственной регистрации:	Аренда 14-14-01/070/2010-586
		дата государственной регистрации прекращения права:	данные отсутствуют
56	56.1	Вид объекта недвижимости:	Земельный участок
		Кадастровый номер:	14:36:106030:23
		Назначение объекта недвижимости:	данные отсутствуют
		Виды разрешенного использования объекта недвижимости:	Обслуживание автотранспорта; Для иного использования
		Адрес:	Российская Федерация, Республика Саха (Якутия), городской округ «город Якутск», г. Якутск, ул. Ново-Карьерная, з/у 18
		Площадь:	650 +/- 9
	56.2	вид права, доля в праве:	Собственность
		дата государственной регистрации:	10.12.2008
		номер государственной регистрации:	14-14-01/059/2008-263
		основание государственной регистрации:	Договор купли-продажи земельного участка и части жилого дома от 18.09.2008, дата государственной регистрации: 10.12.2008, номер государственной регистрации: 14-14-01/059/2008-261
	56.3	Ограничение прав и обременение объекта недвижимости:	не зарегистрировано
		дата государственной регистрации прекращения права:	07.08.2019
57	57.1	Вид объекта недвижимости:	Земельный участок
		Кадастровый номер:	14:36:106030:958
		Назначение объекта недвижимости:	данные отсутствуют
		Виды разрешенного использования объекта недвижимости:	Обслуживание автотранспорта; Для стоянок автомобильного транспорта
		Местоположение:	Российская Федерация, Республика Саха (Якутия), городской округ «город Якутск», г. Якутск, ул. Ново-Карьерная, з/у 18
		Площадь:	1161 +/- 6.82
	57.2	вид права, доля в праве:	Собственность
		дата государственной регистрации:	07.08.2019
		номер государственной регистрации:	14:36:106030:958-14/115/2019-1

Ведущий инженер		И.С. Коротина
полное наименование должности	подпись	инициалы, фамилия



		основание государственной регистрации:	<p>Договор купли-продажи земельного участка и части жилого дома от 18.09.2008, номер государственной регистрации: 14-14-01/059/2008-261</p> <p>Соглашение о перераспределении земель и (или) земельных участков, находящихся в муниципальной собственности, или государственная собственность на которые не разграничена, и земельных участков, находящихся в частной собственности от 24.06.2019 № 04-4/2019-0110</p>
	57.3	Ограничение права и обременение объекта недвижимости:	
	57.3.1	вид:	Запрещение регистрации
		номер государственной регистрации:	14:36:106030:958-14/115/2020-2
		дата государственной регистрации прекращения права:	данные отсутствуют
58	58.1	Вид объекта недвижимости:	Помещение
		Кадастровый номер:	14:36:106064:1137
		Назначение объекта недвижимости:	Нежилое
		Виды разрешенного использования объекта недвижимости:	данные отсутствуют
		Местоположение:	Республика Саха (Якутия), г.Якутск, ул.Лермонтова, д.152
		Площадь:	862.9
	58.2	вид права, доля в праве:	Собственность
		дата государственной регистрации:	23.06.2009
		номер государственной регистрации:	14-14-01/025/2009-660
		основание государственной регистрации:	<p>Договор купли-продажи недвижимого имущества от 16.06.2009 № 812/02-08-2009</p> <p>Акт приема-передачи недвижимого имущества от 17.06.2009</p>
	58.3	Ограничение прав и обременение объекта недвижимости:	не зарегистрировано
		дата государственной регистрации прекращения права:	18.09.2019
59	59.1	Вид объекта недвижимости:	Помещение
		Кадастровый номер:	14:37:000323:4347
		Назначение объекта недвижимости:	Жилое
		Виды разрешенного использования объекта недвижимости:	данные отсутствуют
		Местоположение:	Республика Саха, у. Мирнинский, г. Мирный, ул. Тихонова, д. 4, кв. 17
		Площадь:	45.8

Ведущий инженер		И.С. Коротина
полное наименование должности	подпись	инициалы, фамилия



59.2	вид права, доля в праве:		Собственность
	дата государственной регистрации:		25.12.2017
	номер государственной регистрации:		14:37:000323:4347-14/001/2017-2
	основание государственной регистрации:		Договор купли-продажи недвижимого имущества от 27.11.2017
59.3	Ограничение права и обременение объекта недвижимости:		
	59.3.1	вид:	Запрещение регистрации
		номер государственной регистрации:	14:37:000323:4347-14/115/2020-3
	дата государственной регистрации прекращения права:		данные отсутствуют
60	Получатель выписки		Кружалов Матвей Петрович, действующий от имени заявителя - Государственная корпорация "Агентство по страхованию вкладов" на основании документа: Приказ

Выписка содержит сведения Единого государственного реестра недвижимости о правах на объекты недвижимости, расположенные на территории Российской Федерации.

Использование сведений, содержащихся в настоящей выписке, способами или в форме, которые наносят ущерб правам и законным интересам правообладателей, влечет ответственность, предусмотренную законодательством Российской Федерации

Ведущий инженер		И.С. Коротина
полное наименование должности	ПОДПИСЬ	инициалы, фамилия



рошито, пронумеровано и скреплено
(38 / *Дружеская* / *Восемь*) листа (ов)

