


Выписка из Единого государственного реестра недвижимости об основных характеристиках и зарегистрированных правах на объект недвижимости
В Единый государственный реестр недвижимости внесены следующие сведения:

Земельный участок	<small>(на объект недвижимости)</small>		
Лист № <u>30.08.2019</u> Раздела <u>1</u>	Всего листов раздела <u>1</u> :	<u>1</u>	Всего листов выписки: <u> </u>
Кадастровый номер: <u>50:20:0041737-1627</u>	Кадастровый номер: <u>50:20:0041737-1627</u>		

Номер кадастрового квартала: <u>50:20:0041737</u>	Дата присвоения кадастрового номера: <u>19.03.2014</u>	Ранее присвоенный государственный учетный номер: <u>данные отсутствуют</u>
Адрес: <u>Московская область, Одинцовский район, сельское поселение Успенское, в районе д. Дунино, завод "Металлист"</u>	Площадь: <u>185 +/- 5кв. м</u>	Кадастровая стоимость, руб.: <u>764590.20</u>
Кадастровые номера расположенных в пределах земельного участка объектов недвижимости: <u>50:20:0041737:1816</u>	Категория земель: <u>Земли населённых пунктов</u>	Виды разрешенного использования: <u>для жилищного строительства</u>
Особые отметки: <u>данные отсутствуют</u>	Статус записи об объекте недвижимости: <u>Сведения об объекте недвижимости имеют статус "актуальные"</u>	Получатель выписки: <u>Коммерческий банк "Сюююуы" (общество с ограниченной ответственностью)</u>

ВЕДУЩИЙ СПЕЦИАЛИСТ-ЭКСПЕРТ <small>(подпись, наименование должности)</small>	М.П.	Костина Е. Э. <small>(подпись, фамилия)</small>
---	-------------	---




Сведения о зарегистрированных правах на объект недвижимости

Земельный участок			
<small>(вид объекта недвижимости)</small>			
Лист № _____	Раздела 2	Всего листов раздела 2 : _____	Всего разделов: _____
30.08.2019		Всего листов выписки: _____	
Кадастровый номер:		50:20:0041737:1627	

1. Правообладатель (правообладатели):	1.1. Коммерческий банк "Сюэньши" (общество с ограниченной ответственностью), ИНН: 7708072196, ОГРН: 1027739051383
2. Вид, номер и дата государственной регистрации права:	2.1. Собственность, № 50:20:0041737:1627-50/020/2018-2 от 31.10.2018
3. Документы-основания:	3.1. Соглашение об отступном от 22.10.2018
4. Ограничение прав и обременение объекта недвижимости:	не зарегистрировано
5. Сведения о наличии решения об изъятии объекта недвижимости для государственных и муниципальных нужд:	данные отсутствуют
6. Сведения об осуществлении государственной регистрации прав без необходимого в силу закона согласия третьего лица, органа:	данные отсутствуют

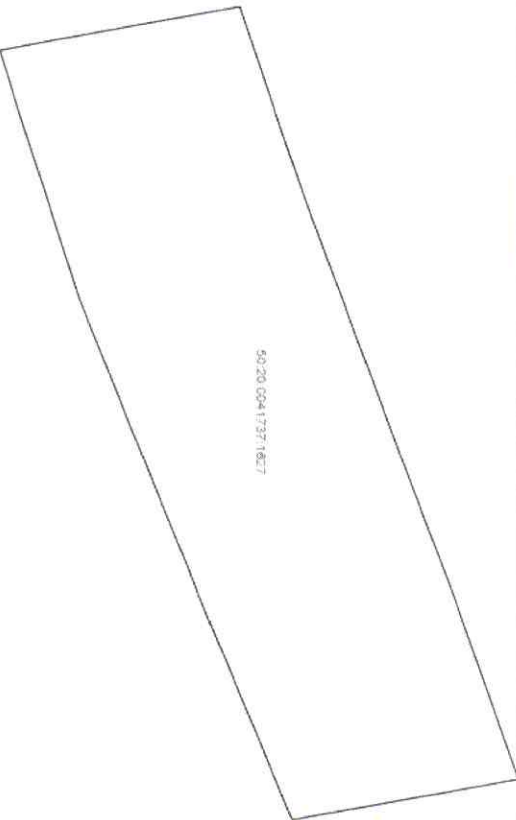

ВЕДУЩИЙ СПЕЦИАЛИСТ-ЭКСПЕРТ		
<small>(подпись, наименование должности)</small>	<small>(подпись)</small>	<small>(инициалы, фамилия)</small>
	М.П.	Костина Е. Э.



Выписка из Единого государственного реестра недвижимости об основных характеристиках и зарегистрированных правах на объект недвижимости
Описание местоположения земельного участка

Земельный участок			
<small>(вид объекта недвижимости)</small>			
Лист № <u>30.08.2019</u>	Раздела <u>3</u>	Всего листов раздела <u>3</u> : _____	Всего разделов: _____
Кадастровый номер:		<u>50:20:0041737:1627</u>	
Всего листов выписки: _____			

План (чертеж, схема) земельного участка.

 50:20:0041737:1627	
Масштаб 1:	Условные обозначения:
ВЕДУЩИЙ СПЕЦИАЛИСТ-ЭКСПЕРТ <small>(подпись, наименование должности)</small>	
 М.П.	
Костина Е. Э. <small>(инициалы, фамилия)</small>	