

Тайшетский филиал ФГУ ЗКП по Иркутской области

Наименование органа (организации), осуществляющего государственный кадастровый учет земельных участков

КАДАСТРОВЫЙ ПЛАН ЗЕМЕЛЬНОГО УЧАСТКА (выписка из государственного земельного кадастра)

" 7 " августа 2003 г № 67/03-1-614

В. 1

1	Кадастровый номер <u>38:29:011202:0019</u>						2	Лист № <u>1</u>	3	Всего листов <u>4</u>
Общие сведения										
4	Предыдущие номера _____									
5	Наименование участка: <u>Землепользование</u>						6			
7	Местоположение: <u>Иркутская область, г.Тайшет, ул.Свободы, 2"н"</u>									
8	Категория земель:									
8.1	Земли сельскохозяйственного назначения	Земли поселений	Земли промышленности, транспорта, связи, радиовещания, телевидения, информатики, космического обеспечения, энергетики,	Земли особо охраняемых территорий	Земли лесного фонда	Земли водного фонда	Земли запаса	Категория не установлена		
8.2	----	весь	----	----	----	----	----	----		
9	Разрешенное использование /назначение/: <u>Под существующую нежилую застройку</u>									
10	Фактическое использование /характеристика деятельности/ _____									
11	Площадь: <u>0.0541</u> га	12	Нормативная цена: <u>29040,00</u> руб.	13	Ставка земельного налога: _____	14	Базовая ставка арендной платы: _____			
15	Сведения о правах: _____									
16	Особые отметки: <u>План изготовлен в 3 (трех) экземплярах, имеющих одинаковую юридическую силу. Уточненная площадь 0.0541 га</u>									
17	Цель предоставления выписки: <u>Для оформления ипотеки</u>									
18	Дополнительные сведения для регистрации сделки, в результате которой образован земельный участок	18.1	Регистрационный номер документов в ОКУ: <u>29/03-1-330</u>							
		18.2	Номера образованных участков: _____							
		18.3	Номера ликвидируемых участков: _____							

Директор Тайшетского филиала ФГУ ЗКП

Должность



подпись

07.08.2003

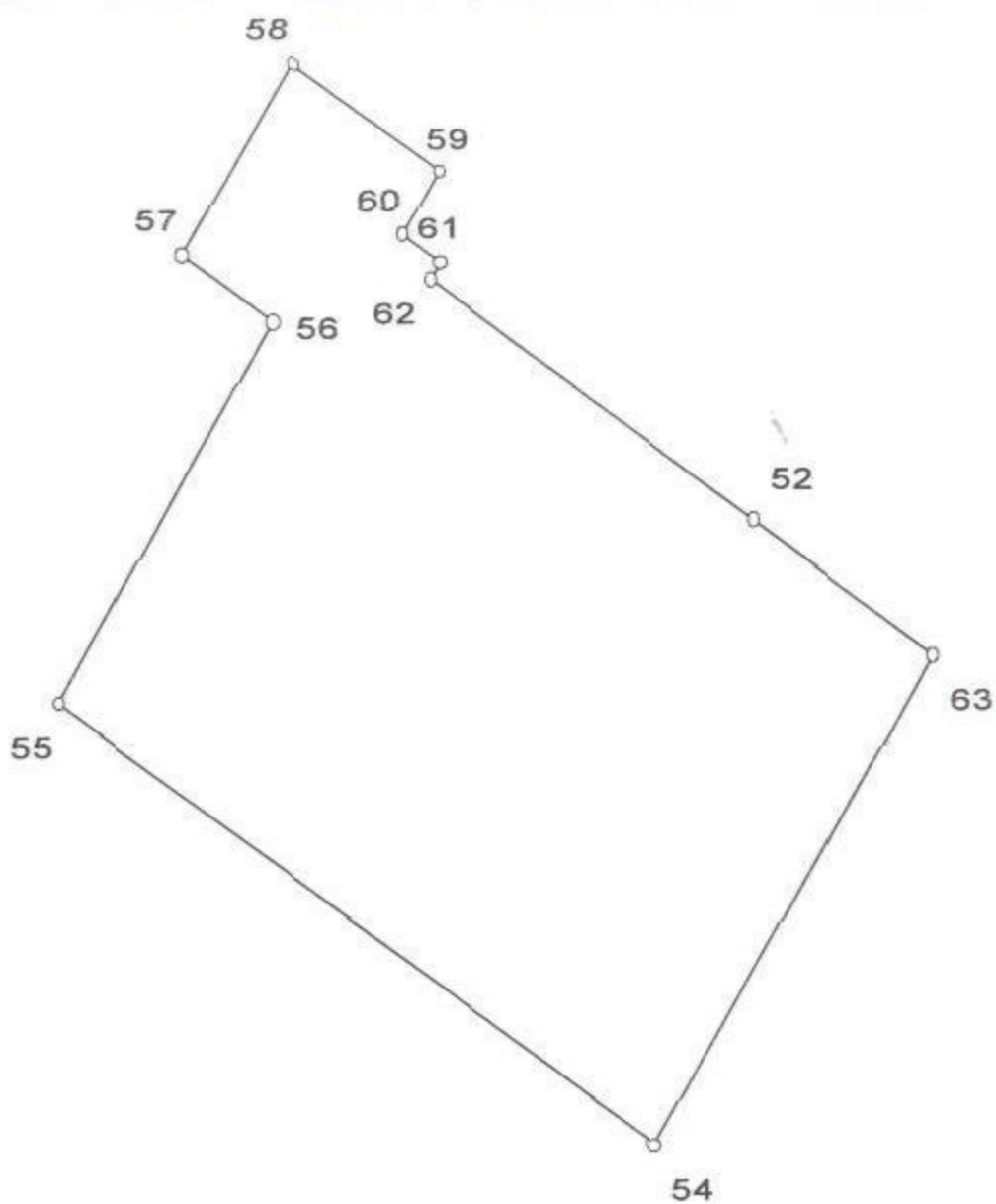
/В.П. Дорогин/

Фамилия И.О.

1 Кадастровый номер 38:29:011202:0019

2 Лист № 2

3 План (чертеж, схема) границ земельного участка



4 Масштаб 1:400

Директор Тайшетского филиала ФГУ ЗКП

Должность



подпись, дата

/ 07.08.2003 /

/В.П. Дорогин/

Фамилия И.О.

1 Кадастровый номер 38:29:011202:0019 2 Лист № 3

3 Сведения о сформированных частях и обременениях

№ п/п	Учетный кадастровый номер части	Площадь и ед.изм.	Характеристика части
1	2	3	4
1	/ 1	504.4 кв.м	Недвижимость: строение (Здание банка)

Директор Тайшетского филиала ФГУ ЗКП
Должность



[Handwritten signature]
подпись, дата

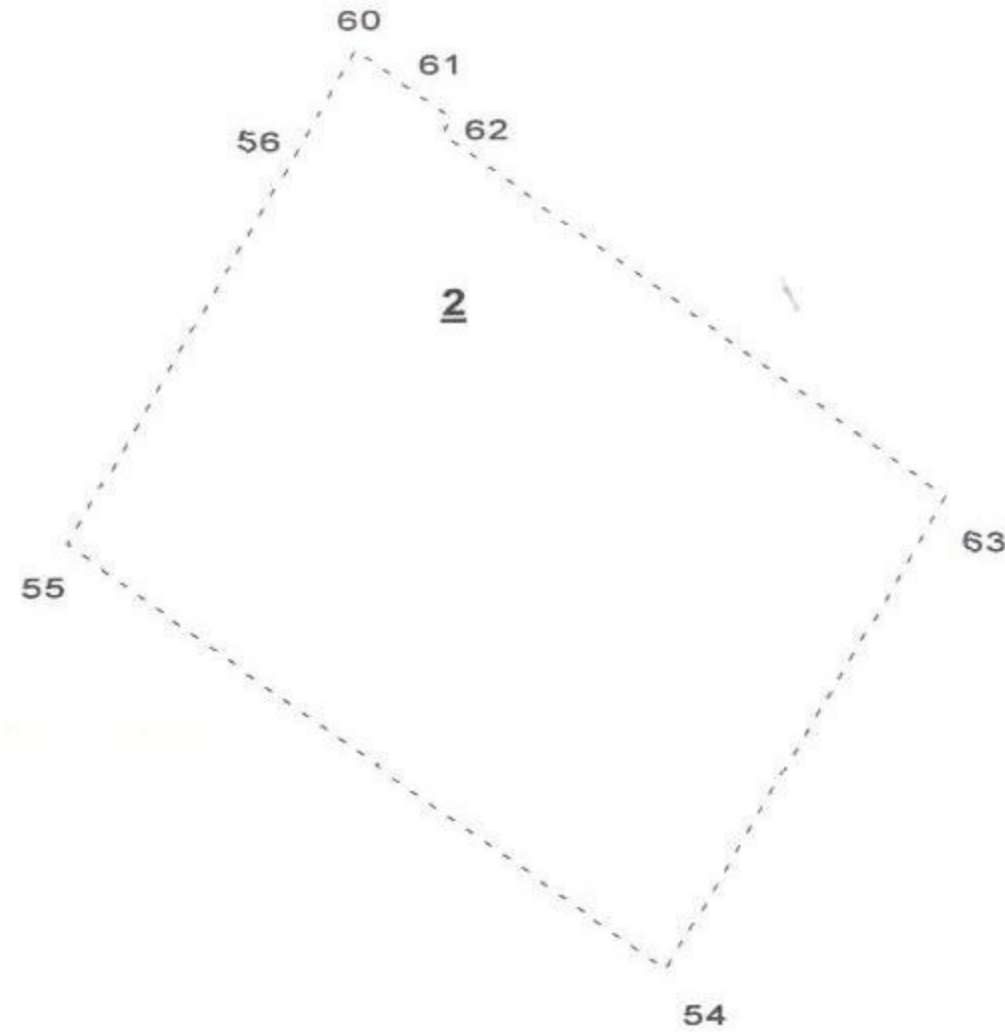
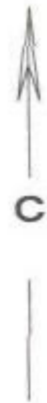
/ 07.08.2003 / В.П. Дорогин /
Фамилия И.О.

1 Кадастровый номер 38:29:011202:0019

2 Лист № 4

3 План (чертеж, схема) границ части земельного участка

Учетный кадастровый номер _____



4 Масштаб 1:400

Директор Тайшетского филиала ФГУ ЗКП
Должность



подпись, дата

07.08.2003

/В.П. Дорогин/

Фамилия И.О.