


Управление Федеральной службы государственной регистрации, кадастра и картографии по Калужской области
полное наименование органа регистрации прав

Выписка из Единого государственного реестра недвижимости об основных характеристиках и зарегистрированных правах на объект недвижимости

Сведения об основных характеристиках объекта недвижимости
В Единый государственный реестр недвижимости внесены следующие сведения:

Земельный участок	
вид объекта недвижимости	
Лист №1 Раздел 1	Всего листов раздела 1: 1
14 июля 2020г.	Всего разделов: 3
Кадастровый номер:	Всего листов выписки: 3
Номер кадастрового квартала:	40:13:030708:3367
Дата присвоения кадастрового номера:	40:13:030708
Ранее присвоенный государственный учетный номер:	14.07.2020
Адрес (местоположение):	данные отсутствуют
Площадь, м2:	Местоположение установлено относительно ориентира, расположенного в границах участка. Почтовый адрес ориентира: Калужская область, р-н Малоярославецкий, г. Малоярославец, ул. Радищева, д. 8.
Кадастровая стоимость, руб:	3895 +/- 22
Кадастровые номера расположенных в пределах земельного участка объектов недвижимости:	не определена
Категория земель:	40:13:030708:3183
Виды разрешенного использования:	Земли населенных пунктов
Статус записи об объекте недвижимости:	для использования в производственных целях - эксплуатации и обслуживания зданий и сооружений
Особые отметки:	Сведения об объекте недвижимости имеют статус "актуальные"
Получатель выписки:	данные отсутствуют
	Лобанов Никита Валерьевич (представитель правообладателя), Правообладатель: Акционерное общество "Малоярославецкий приборный завод", ИНН: 4011001476

Раздел 1 Лист 1



ЗАМ. НАЧАЛЬНИКА ОТДЕЛА
ЧАВБАТАДЗЕ ТИМУР ВЛАДИМИРОВИЧ

инициалы, фамилия


ПОДПИСЬ

полное наименование должности

Выписка из Единого государственного реестра недвижимости об основных характеристиках и зарегистрированных правах на объект недвижимости
 Сведения о зарегистрированных правах

Земельный участок	
вид объекта недвижимости	
Лист №1 Раздел 2	Всего листов раздела 2: 1
14 июля 2020г.	Всего разделов: 3
Всего листов выписки: 3	
Кадастровый номер: 40:13:030708:3367	

1	Правообладатель (правообладатели):	1.1	Акционерное общество "Малоярославский приборный завод", ИНН: 4011001476, ОГРН: 1024000692650
2	Вид, номер и дата государственной регистрации права:	2.1	Собственность 40:13:030708:3367-40/055/2020-1 14.07.2020 16:28:27
3	Документы-основания	3.1	Договор купли-продажи земельного участка, № 387, Выдан 23.12.2009
4	Ограничение прав и обременение объекта недвижимости: не зарегистрировано		
5	Сведения о наличии решения об изъятии объекта недвижимости для государственных и муниципальных нужд:		данные отсутствуют
6	Сведения об осуществлении государственной регистрации сделки, права, ограничения права без необходимого в силу закона согласия третьего лица, органа:		данные отсутствуют

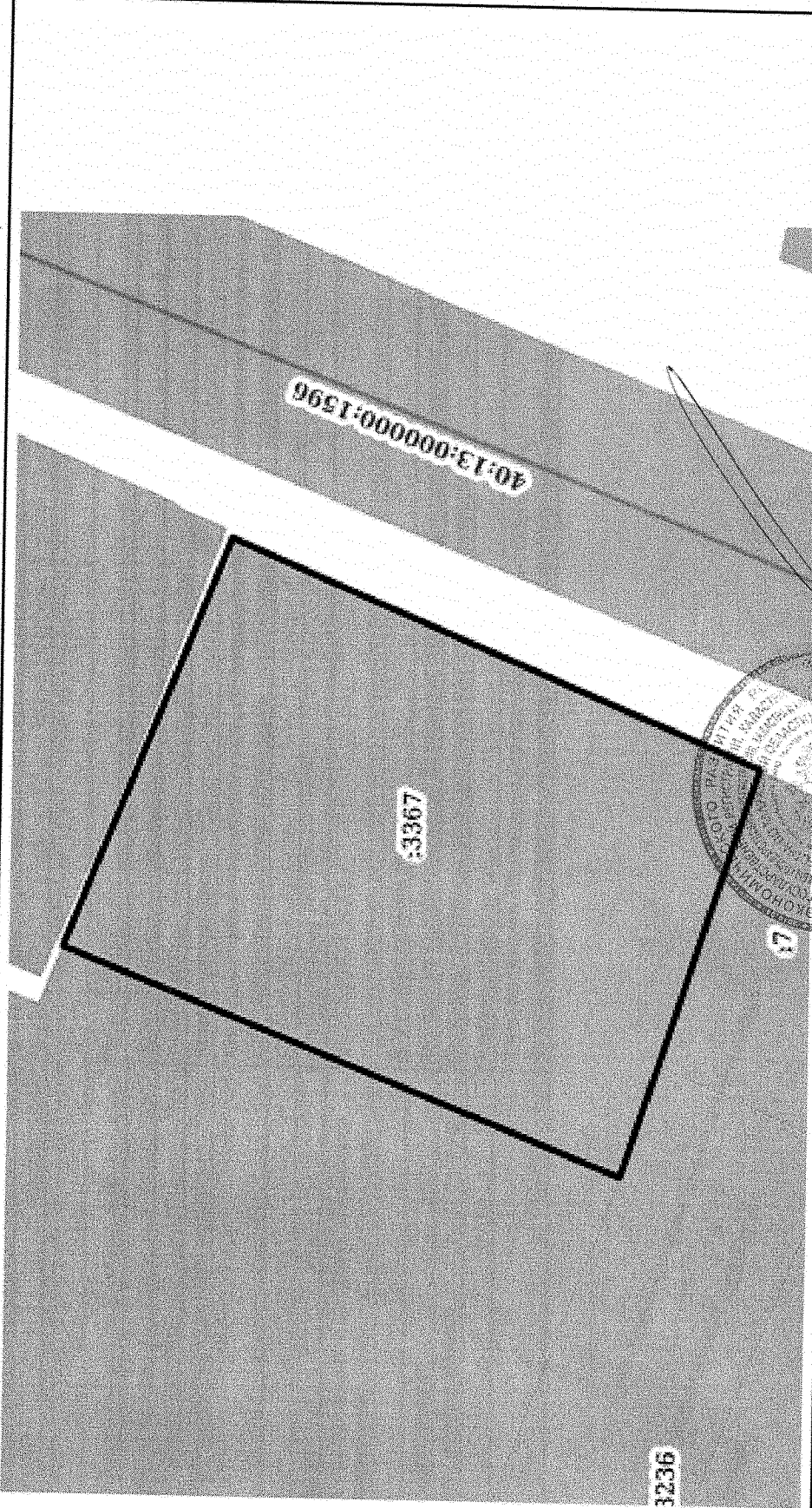


ЗАМ. НАЧАЛЬНИКА ОТДЕЛА
 ЧАВВАТА ДЗЕТИМУР ЭД ДИМИРОВИИ

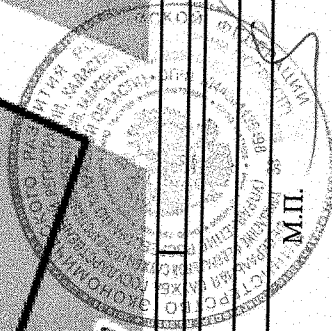
полное наименование должности	инициалы, фамилия
	М.П.
подпись	

Выписка из Единого государственного реестра недвижимости об основных характеристиках и зарегистрированных правах на объект недвижимости

Описание местоположения земельного участка

Земельный участок			
вид объекта недвижимости			
Лист №1	Раздел 3	Всего листов раздела 3: 1	Всего разделов: 3
14 июля 2020г.		Всего листов выписки: 3	
Кадастровый номер: 40:13:030708:3367			
План (чертеж, схема) земельного участка			
			
Масштаб 1:800		Условные обозначения:	
полное наименование должности		подпись	
		инициалы, фамилия	

Зам. начальника отдела
ЧУКВАТАДЖЕ ИМ УУЗЛАДМИРОВИЧ



М.П.