

Выписка из Единого государственного реестра недвижимости об основных характеристиках и зарегистрированных правах на объект недвижимости

Сведения об основных характеристиках объекта недвижимости

На основании запроса от 24.11.2020, поступившего на рассмотрение 24.11.2020, сообщаем, что согласно записям Единого государственного реестра недвижимости:

Раздел 1 Лист 1

Помещение	
вид объекта недвижимости	
Лист №1 Раздел 1	Всего листов раздела 1: 1
Всего разделов: 3	
Всего листов выписки: 4	
25 ноября 2020г. № КУВН-002/2020-42518237	14:35:108001:17825
Кадастровый номер:	14:35:108001:17825
Номер кадастрового квартала:	14:35:108001
Дата присвоения кадастрового номера:	12.11.2013
Ранее присвоенный государственный учетный номер:	данные отсутствуют
Адрес:	Республика Саха (Якутия), г Якутск, мкр Марха, ул Новая, д 28, кв 3, Блок Б
Площадь, м2:	111,5
Назначение:	Жилое
Наименование:	квартира
Номер, тип этажа, на котором расположено помещение, машино-место	Этаж №1, Этаж №2
Вид жилого помещения:	Квартира
Кадастровая стоимость, руб.:	5218756,38
Кадастровые номера иных объектов недвижимости, в пределах которых расположен объект недвижимости:	14:35:108001:17824
Виды разрешенного использования:	данные отсутствуют
Сведения об отнесении жилого помещения к определенному виду жилых помещений специализированного жилищного фонда, к жилым помещениям наемного дома социального использования или наемного дома коммерческого использования:	данные отсутствуют
Статус записи об объекте недвижимости:	Сведения об объекте недвижимости имеют статус "актуальные"
Особые отметки:	данные отсутствуют
Получатель выписки:	Кружалов Матвей Петрович (представитель заявителя), Заявитель: Государственная корпорация "Агентство по страхованию вкладов", ИНН: 7708514824

Ведущий инженер	подпись	Т.В. Рябова
полное наименование должности		инициалы, фамилия



Выписка из Единого государственного реестра недвижимости основных характеристиках и зарегистрированных правах на объект недвижимости  
Сведения о зарегистрированных правах

Помещение			
вид объекта недвижимости			
Лист №1 Раздел 2	Всего листов раздела 2: 1	Всего разделов: 3	Всего листов выписки: 4
25 ноября 2020г. № КУВИ-002/2020-42518237			
Катастровый номер:		14:35:108001:17825	

1	Правообладатель (правообладатели):	1.1	Акционерное общество "Региональная страховая компания "Стерх", ИНН: 1435159327, ОГРН: 1051402088242
2	Вид, номер и дата государственной регистрации права:	2.1	Собственность 14-14-01/084/2013-028 04.12.2013 00:00:00
4	Ограничение прав и обременение объекта недвижимости:		
	4.1	Вид:	Запрещение регистрации
		дата государственной регистрации:	14.04.2020 11:18:24
		номер государственной регистрации:	14:35:108001:17825-14/115/2020-1
		срок, на который установлено ограничение прав и обременение объекта недвижимости:	Срок не установлен
		лицо, в пользу которого установлено ограничение прав и обременение объекта недвижимости:	Якутский ГОСП УФССП России по Республике Саха (Якутия)
		основание государственной регистрации:	Постановление о запрете на совершение действий по регистрации (pdf), № 160677487/1437, Выдан 14.04.2020 Якутский ГОСП УФССП России по Республике Саха (Якутия)
5	Сведения о наличии решения об изъятии объекта недвижимости для государственных и муниципальных нужд:		Документ-основание предоставлен: СМЭВ данные отсутствуют
6	Сведения об осуществлении государственной регистрации сделки, права, ограничения права без необходимого в силу закона согласия третьего лица, органа:		данные отсутствуют

Выданный инженер	Подпись	Т.В. Рябова
Полное наименование должности		инициалы, фамилия



М.П.

Выписка из Единого государственного реестра недвижимости об основных характеристиках и зарегистрированных правах на объект недвижимости  
 План расположения помещения, машино-места на этаже (плане этажа)

Помещение

Вид объекта недвижимости

Лист №1 Раздел 5

Всего листов раздела 5: 2

Всего разделов: 3

Всего листов выписки: 4

25 ноября 2020г. № КУ/ВИ-002/2020-42518237

Кадастровый номер:

14:35:108001:17825

Кадастровый номер:

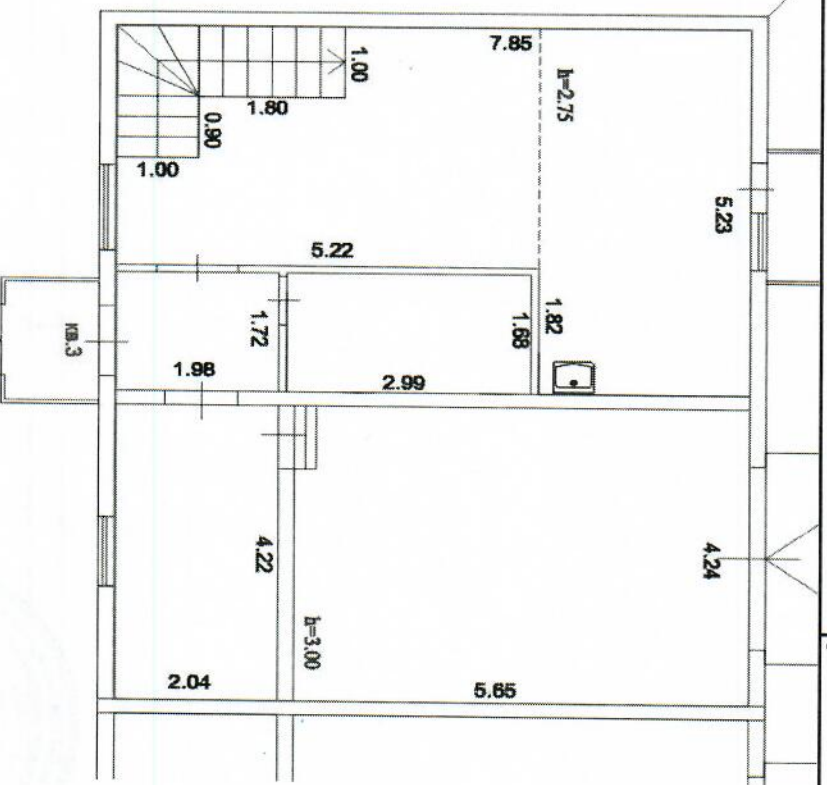
14:35:108001:17825

Кадастровый номер:

1

Этаж

1



Масштаб 1:

Условные обозначения:

Ведущий инженер

полное наименование должности

подпись

Т.В. Рябова

инициалы, фамилия

М.П.



Помещение  
вид объекта недвижимости

Лист №2 Раздел 5

Всего листов раздела 5: 2

Всего разделов: 3

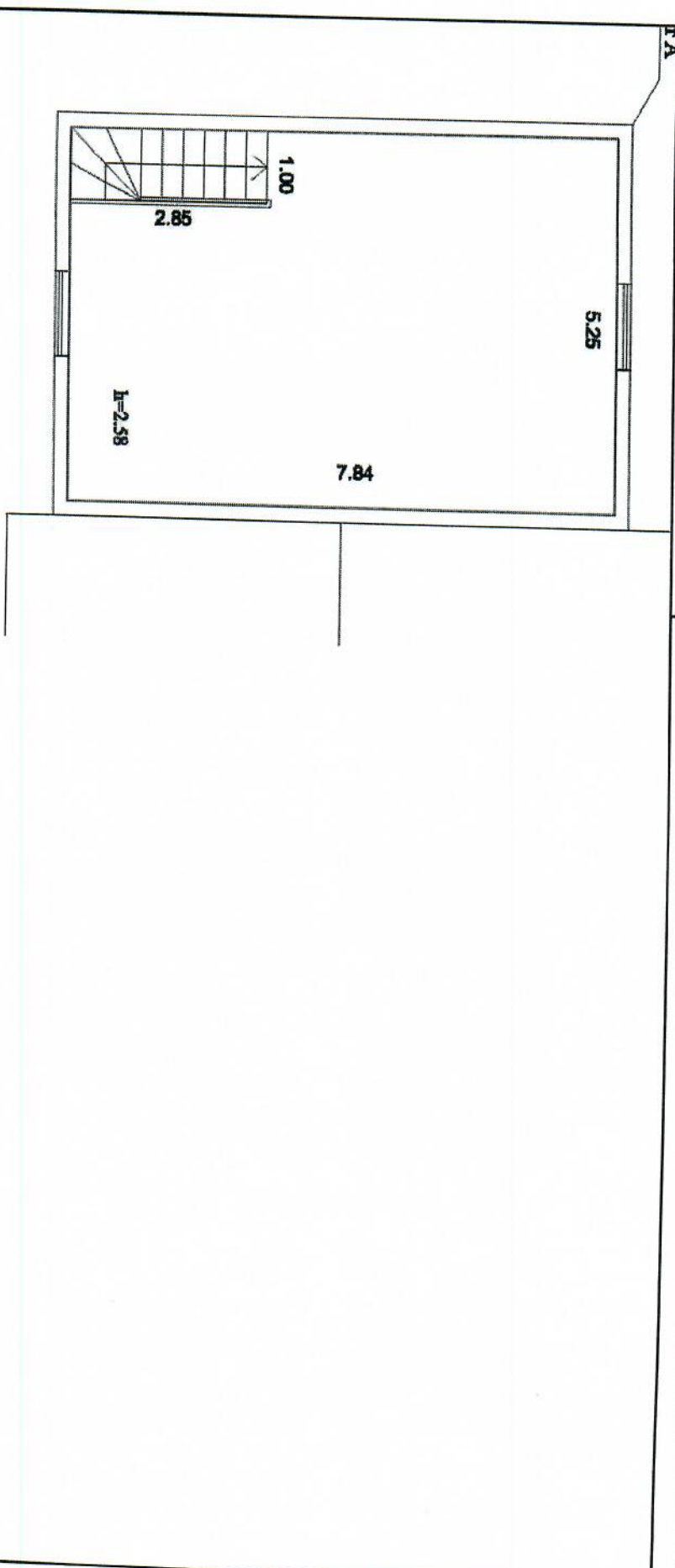
Всего листов выписки: 4

25 ноября 2020г. № КУВИ-002/2020-42518237

Кадастровый номер: 14:35:108001:17825


Кадастровый номер: 14:35:108001:17825

№ А Номер этажа (этажей): 2



Масштаб 1: Условные обозначения:

Ведущий инженер	
Полное наименование должности	подпись
	М.П.
	Т.В. Рабова
	инициалы, фамилия



Выписка из Единого государственного реестра недвижимости об основных характеристиках и зарегистрированных правах на объект недвижимости

Сведения об основных характеристиках объекта недвижимости

На основании запроса от 24.11.2020, поступившего на рассмотрение 24.11.2020, сообщаем, что согласно записям Единого государственного реестра недвижимости:

Раздел 1 Лист 1

Помещение	
вид объекта недвижимости	
Лист №1 Раздел 1	Всего листов раздела 1: 1
Всего разделов: 3	
Всего листов выписки: 4	
25 ноября 2020г. № КУВИ-002/2020-42518237	
Кадастровый номер:	14:35:108001:17826
Номер кадастрового квартала:	14:35:108001
Дата присвоения кадастрового номера:	12.11.2013
Ранее присвоенный государственный учетный номер:	данные отсутствуют
Адрес:	Республика Саха (Якутия), г Якутск, мкр Марха, ул Новая, д 28, кв 4, Блок Б
Площадь, м2:	111,3
Назначение:	Жилое
Наименование:	квартира
Номер, тип этажа, на котором расположено помещение, машино-место	Этаж №1, Этаж №2
Вид жилого помещения:	Квартира
Кадастровая стоимость, руб:	5209395,39
Кадастровые номера иных объектов недвижимости, в пределах которых расположен объект недвижимости:	14:35:108001:17824
Виды разрешенного использования:	данные отсутствуют
Сведения об отнесении жилого помещения к определенному виду жилых помещений специализированного жилищного фонда, к жилищным помещениям наемного дома социального использования или наемного дома коммерческого использования:	данные отсутствуют
Статус записи об объекте недвижимости:	Сведения об объекте недвижимости имеют статус "актуальные"
Особые отметки:	данные отсутствуют
Получатель выписки:	Кружалов Матвей Петрович (представитель заявителя), Заявитель: Государственная корпорация "Агентство по страхованию вкладов", ИНН: 7708514824
Ведущий инженер	Т.В. Рябова
полное наименование должности	инициалы, фамилия
	М.П. 10




Выписка из Единого государственного реестра недвижимости об основных характеристиках и зарегистрированных правах на объект недвижимости  
Сведения о зарегистрированных правах

Помещение			
ВИД ОБЪЕКТА НЕДВИЖИМОСТИ			
Лист №1	Раздел 2	Всего листов раздела 2: 1	Всего разделов: 3
25 ноября 2020г. № КУ/ВИ-002/2020-42518237		Всего листов выписки: 4	
Кадастровый номер:		14:35:108001:17826	

1	Правообладатель (правообладатели):	1.1	Акционерное общество "Региональная страховая компания "Стерх", ИНН: 1435159327, ОГРН: 1051402088242
2	Вид, номер и дата государственной регистрации права:	2.1	Собственность 14-14-01/084/2013-027 04.12.2013 00:00:00
4	Ограничение прав и обременение объекта недвижимости:		
	4.1		Запрещение регистрации
	вид:		14.04.2020 11:18:24
	дата государственной регистрации:		14:35:108001:17826-14/115/2020-1
	номер государственной регистрации:		Срок не установлен
	срок, на который установлено ограничение прав и обременение объекта недвижимости:		Якутский ГОСП УФССП России по Республике Саха (Якутия)
	лицо, в пользу которого установлено ограничение прав и обременение объекта недвижимости:		Постановление о запрете на совершение действий по регистрации (pdf), № 160677487/1437, Выдан 14.04.2020 Якутский ГОСП УФССП России по Республике Саха (Якутия)
	основание государственной регистрации:		Документ-основание предоставлен: СМЭВ
5	Сведения о наличии решения об изъятии объекта недвижимости для государственных и муниципальных нужд:		данные отсутствуют
6	Сведения об осуществлении государственной регистрации сделки, права, ограничения права без необходимого в силу закона согласия третьего лица, органа:		данные отсутствуют

Ведущий инженер	полное наименование должности	подпись	Т.В. Рабова инициалы, фамилия
-----------------	-------------------------------	---------	----------------------------------





Помещение  
вид объекта недвижимости

Лист №2 Раздел 5      Всего листов раздела 5: 2      Всего разделов: 3      Всего листов выписки: 4

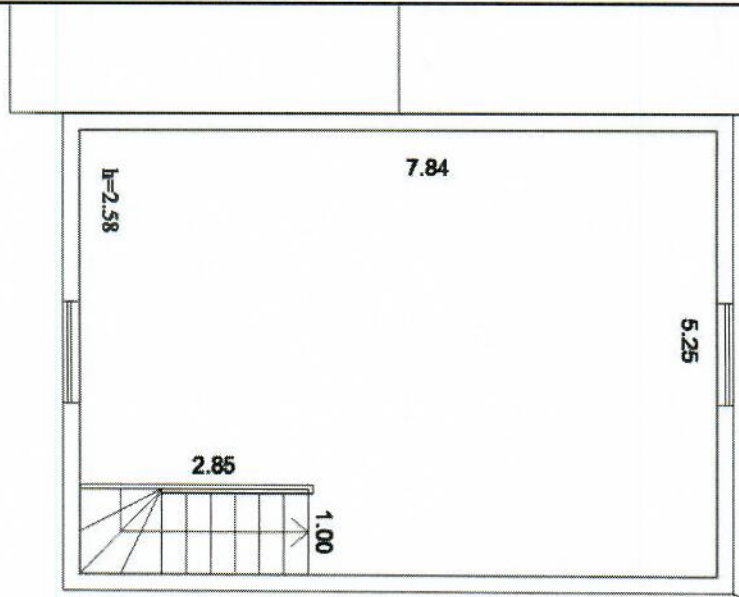
25 ноября 2020г. № КУВИ-002/2020-42518237

Кадастровый номер: 14.35:108001:17826

Кадастровый номер: 14.35:108001:17826      Номер этажа (этажей): 2

Кадастровый номер: 14.35:108001:17826

**Лит А**  
Н=5.83



Масштаб 1:      Условные обозначения:



Ведущий инженер	ПОДПИСЬ	Т.В. Рябова
полное наименование должности		инициалы, фамилия



Офис Филиала федерального государственного бюджетного учреждения «Федеральная кадастровая палата Федеральной службы государственной регистрации, кадастра и картографии» по Республике Саха (Якутия)  
полное наименование органа регистрации прав


Выписка из Единого государственного реестра недвижимости об основных характеристиках и зарегистрированных правах на объект недвижимости

Сведения об основных характеристиках объекта недвижимости

На основании запроса от 24.11.2020, поступившего на рассмотрение 24.11.2020, сообщаем, что согласно записям Единого государственного реестра недвижимости:

Земельный участок		Раздел 1 Лист 1	
Вид объекта недвижимости		Вид объекта недвижимости	
Лист №1 Раздел 1	Всего листов раздела 1: 1	Всего разделов: 3	Всего листов выписки: 3
25 ноября 2020г. № КУВИ-002/2020-42518237			
Кадастровый номер:	14:35:108001:7336		
Номер кадастрового квартала:	14:35:108001		
Дата присвоения кадастрового номера:	05.10.2010		
Ранее присвоенный государственный учетный номер:	данные отсутствуют		
Адрес (местоположение):	Местоположение установлено относительно ориентира, расположенного в границах участка. Почтовый адрес ориентира: Саха (Якутия) респ, г Якутск, мкр Марха, ул Новая, д 28.		
Площадь, м2:	796 +/- 3		
Кадастровая стоимость, руб:	489890,24		
Кадастровые номера расположенных в пределах земельного участка объектов недвижимости:	14:35:108001:17782, 14:35:108001:17824		
Категория земель:	Земли населенных пунктов		
Виды разрешенного использования:	под жилищное строительство, для жилищного строительства		
Статус записи об объекте недвижимости:	Сведения об объекте недвижимости имеют статус "актуальные"		
Особые отметки:	данные отсутствуют		
Получатель выписки:	Кружалов Матвей Петрович (представитель заявителя), Заявитель: Государственная корпорация "Агентство по страхованию вкладов", ИНН: 7708514824		

Ведущий инженер	подпись	Т. В. Рабова
полное наименование должности		инициалы, фамилия



Выписка из Единого государственного реестра недвижимости характеристик и зарегистрированных прав на объект недвижимости  
 Сведения о зарегистрированных правах


Земельный участок			
Вид объекта недвижимости			
Лист №1	Раздел 2	Всего листов раздела 2: 1	Всего разделов: 3
25 ноября 2020г. № КУВИ-002/2020-42518237		Всего листов выписки: 3	
Кадастровый номер:		14:35:108001:7336	

1	Правообладатель (правообладатели):	1.1	Акционерное общество "Региональная страховая компания "Стерх", ИНН: 1435159327, ОГРН: 1051402088242
2	Вид, номер и дата государственной регистрации права:	2.1	Собственность 14-14-01/027/2011-743 27.04.2011 00:00:00
4	Ограничение прав и обременение объекта недвижимости:		Запрещение регистрации
	4.1 Вид:		14.04.2020 11:18:24
	дата государственной регистрации:		14:35:108001:7336-14/15/2020-5
	номер государственной регистрации:		Срок не установлен
	срок, на который установлено ограничение прав и обременение объекта недвижимости:		Якутский ГОСП УФССП России по Республике Саха (Якутия)
	лино, в пользу которого установлено ограничение прав и обременение объекта недвижимости:		Постановление о запрете на совершение действий по регистрации (рд), № 160677487/1437, Выдан 14.04.2020 Якутский ГОСП УФССП России по Республике Саха (Якутия)
	основание государственной регистрации:		Документ-основание предоставлен: СМЭВ
5	Сведения о наличии решения об изъятии объекта недвижимости для государственных и муниципальных нужд:		данные отсутствуют
6	Сведения об осуществлении государственной регистрации сделки, права, ограничения права без необходимого в силу закона согласия третьего лица, органа:		данные отсутствуют

Ведущий инженер	Подпись	Т.В. Рябова
полное наименование должности		инициалы, фамилия



Раздел 3 Лист 3  
Описание местоположения земельного участка

Земельный участок			
Вид объекта недвижимости			
Лист №1 Раздел 3	Всего листов раздела 3: 1	Всего разделов: 3	Всего листов выписки: 3
25 ноября 2020г. № КУВИ-002/2020-42518237			
Кадастровый номер:		14:35:108001:7336	
План (чертеж, схема) земельного участка			
			
Масштаб 1:300			
Условные обозначения:			
Ведущий инженер	Подпись	Т.В. Рябова	
Полное наименование должности	МП	Инициалы, фамилия	

